

REYSAŞ GAYRİMENKUL YATIRIM ORTAKLIĞI A.Ş.

TAŞINMAZ DEĞERLEME RAPORU
(UDES-1 PAZAR DEĞERİ)

KOCAELİ İLİ, ÇAYIROVA İLÇESİ, AKSE MAHALLESİ, 2079 ADA, 1 PARSEL
NUMARASINDA KAYITLI "BETONARME DEPO BİNASI VE ARSASI" VASIFLI TAŞINMAZ

RAPOR NO: RYS-201700024

RAPOR TARİHİ: 29.12.2017

İÇİNDEKİLER

1. RAPOR BİLGİLERİ	3
1.1 RAPOR TARİHİ VE NUMARASI	3
1.2 DEĞERLEMENİN AMACI-DEĞERLEMESİ YAPILACAK VARLIĞIN TANIMLANMASI	3
1.3 RAPORU HAZIRLAYANLAR VE SORUMLU DEĞERLEME UZMANLARI	3
1.4 DEĞERLEME TARİHİ	3
1.5 DAYANAK SÖZLEŞMESİ TARİH VE NUMARASI	3
1.6 RAPORUN KURUL DÜZENLEMELERİ KAPSAMINDA DEĞERLEME AMACIYLA HAZIRLANIP HAZIRLANMADIĞINA İLİŞKİN AÇIKLAMA	3
1.7 MÜŞTERİ TALEPLERİNİN KAPSAMI VE GETİRİLEN SINIRLAMALAR	3
1.8 DEĞERLEME KONUSU GAYRİMENKULÜN ŞİRKETİMİZ TARAFINDAN DAHA ÖNCEKİ TARİHLERDE YAPILAN SON ÜÇ DEĞERLEMESİNE İLİŞKİN BİLGİLER.....	3
1.9 DEĞERLEME ÇALIŞMASINI OLUMSUZ YÖNDE ETKİLEYEN FAKTÖRLER	3
1.10 UYGUNLUK BEYANI	4
2. ŞİRKET - MÜŞTERİ BİLGİLERİ, KULLANILAN DEĞER TANIMLARI	4
2.1 ŞİRKET BİLGİLERİ.....	4
2.2 MÜŞTERİ BİLGİLERİ.....	5
2.3 KULLANILAN DEĞER TANIMLARI VE GEÇERLİLİK KOŞULLARI	5
3. DEĞERLEME KONUSU GAYRİMENKULÜN MÜLKİYET HAKKI VE İMAR BİLGİLERİ	6
3.1 GAYRİMENKULÜN MÜLKİYET BİLGİLERİ TAPU KAYITLARI	6
3.2 GAYRİMENKULÜN TAKYİDAT BİLGİLERİ.....	7
3.3 İLGİLİ BELEDİYEDE YAPILAN İNCELEMELER.....	7
3.4 DEĞERLEME KONUSU GAYRİMENKULÜN VARSA SON ÜÇ YILLIK DÖNEMDE MÜLKİYET VE İMAR DURUMUNDAKİ DEĞİŞİKLİKLER	8
4.GAYRİMENKULÜN ÇEVRESEL VE FİZİKSEL BİLGİLERİ	9
4.1 GAYRİMENKULÜN YERİ, KONUMU VE ÇEVRE ÖZELLİKLERİ	9
4.2 DEĞERLEME KONUSU GAYRİMENKULÜN TANIMI.....	10
4.3 DEĞERLEME KONUSU GAYRİMENKULÜN YAPISAL İNŞAAT ÖZELLİKLERİ.....	12
4.4 FİZİKSEL DEĞERLEMEDE BAZ ALINAN VERİLER.....	13
4.5 GAYRİMENKULÜN TEKNİK ÖZELLİKLERİ VE DEĞERLEMEDE BAZ ALINAN VERİLER	13
4.6 GAYRİMENKUL MAHALİNDE YAPILAN TESPİTLER	13
4.7 DEĞERLEME KONUSU GAYRİMENKULÜN İÇ MEKAN İNŞAAT ÖZELLİKLERİ	13
5. GENEL VE ÖZEL VERİLER	15
5.1 GENEL VERİLER- SOSYAL VE EKONOMİK VERİLER.....	15
5.2 GAYRİMENKULÜN BULUNDUĞU BÖLGENİN ANALİZİ.....	20
6. GAYRİMENKUL DEĞERLEMESİNDE KULLANILAN YÖNTEMLER	23
6.1 PAZAR YAKLAŞIMI	23
6.2 GELİR YAKLAŞIMI.....	24
6.3 MALİYET YAKLAŞIMI	24
6.4 KULLANILAN DEĞERLEME TEKNİKLERİNİ AÇIKLAYICI BİLGİLER VE BU YÖNTEMLERİN SEÇİLMESİNİN NEDENLERİ	24
6.5 DEĞERLEMEDE ESAS ALINAN BENZER SATIŞ ÖRNEKLERİNİN TANIM VE SATIŞ BEDELLERİ İLE BUNLARIN SEÇİLMESİNİN NEDENLERİ	25
7. GAYRİMENKULÜN ANALİZİ VE DEĞERLEMESİ	27
7.1 TAŞINMAZIN DEĞERİNE ETKEN FAKTÖRLER.....	27
7.2 EN YÜKSEK VE EN İYİ KULLANIM DEĞERİ ANALİZİ	27
7.3 GAYRİMENKULÜN PAZAR DEĞERİNİN TESPİTİ	28
7.4 FARKLI DEĞERLEME METOTLARININ VE ANALİZİ SONUÇLARININ UYUMLAŞTIRILMASI VE BU AMAÇLA İZLENEN YÖNTEMİN VE NEDENLERİNİN AÇIKLAMASI	31
7.5 KİRA DEĞERİ ANALİZİ	31
7.6 ASGARİ BİLGİLERDEN RAPORDA YER VERİLMEYENLERİN NİÇİN YER ALMADIKLARININ GEREKÇELERİ.....	32
7.7 YASAL GEREKLERİN YERİNE GETİRİLİP GETİRİLMEDİĞİ VE MEVZUAT UYARINCA ALINMASI GEREKEN İZİN VE BELGELERİN TAM VE EKSİKSİZ OLARAK MEVCUT OLUP OLMADIĞI HAKKINDA GÖRÜŞ	32
7.8 DEĞERLEMESİ YAPILAN GAYRİMENKULÜN, GAYRİMENKUL PROJESİNİN VEYA GAYRİMENKULE BAĞLI HAK VE FAYDALARIN, GAYRİMENKUL YATIRIM ORTAKLIKLARI PORTFÖYÜNE ALINMASINDA SERMAYE PİYASASI MEVZUATI ÇERÇEVESİNDE, BİR ENGEL OLUP OLMADIĞI HAKKINDA GÖRÜŞ.....	32
8.SONUÇ BÖLÜMÜ	33
8.1 SORUMLU DEĞERLEME UZMANININ SONUÇ CÜMLESİ.....	33
8.2 NİHAİ DEĞER TAKDİRİ	33
9.EKLER (DEĞERLEME KONUSU GAYRİMENKULE İLİŞKİN GRAFİK, TAPU ÖRNEĞİ VE BENZERİ BELGELER)	34

BÖLÜM 1

1. RAPOR BİLGİLERİ

1.1 RAPOR TARİHİ VE NUMARASI

Rapor tarihi 29.12.2017, rapor no: RYS-201700024'tür.

1.2 DEĞERLEMENİN AMACI-DEĞERLEMESİ YAPILACAK VARLIĞIN TANIMLANMASI

Bu rapor; Kocaeli İli, Çayırova İlçesi, Akse Mahallesi, 2079 Ada 1 Parsel numarasında kayıtlı "Betonarme Depo Binası ve Arsası" vasıflı taşınmazın Türk Lirası cinsinden toplam pazar değerinin tespitine yönelik olarak hazırlanmıştır.

1.3 RAPORU HAZIRLAYANLAR VE SORUMLU DEĞERLEME UZMANLARI

Gayrimenkul Değerleme Uzmanı: Mustafa CEYLAN – SPK Lisans No: 404356

Sorumlu Değerleme Uzmanı: Esra BAŞÇINAR – SPK Lisans No: 400488

1.4 DEĞERLEME TARİHİ

Değerleme tarihi 28.12.2017'dir.

1.5 DAYANAK SÖZLEŞMESİ TARİH VE NUMARASI

İş bu rapor 31.01.2017 tarihli 2017/003 numaralı sözleşmeye istinaden hazırlanmıştır.

1.6 RAPORUN KURUL DÜZENLEMELERİ KAPSAMINDA DEĞERLEME AMACIYLA HAZIRLANIP HAZIRLANMADIĞINA İLİŞKİN AÇIKLAMA

Değerleme raporu, Sermaye Piyasası Kurulu'nun Seri VIII, No: 35 sayılı "Sermaye Piyasası Mevzuatı Çerçevesinde Değerleme Hizmeti Verecek Şirketlere ve Bu Şirketlerin Kurulca Listeye Alınmalarına İlişkin Esaslar Hakkında Tebliğ" hükümleri ile Kurul'un 20.07.2007 tarih ve 27/781 sayılı kararında belirlenen "Değerleme Raporlarında Bulunması Gereken Asgari Hususlar" ile yine Sermaye Piyasası Kurulu'nun 01.02.2017 tarih Seri III-62.1 sayılı "Sermaye Piyasasında Değerleme Standartları Hakkında Tebliğ"i doğrultusunda Uluslararası Değerleme Standartları kapsamında, 4 (dört) nüsha ve Türkçe olarak tanzim edilmiştir.

1.7 MÜŞTERİ TALEPLERİNİN KAPSAMI VE GETİRİLEN SINIRLAMALAR

Bu rapor "REYSAŞ GAYRİMENKUL YATIRIM ORTAKLIĞI A.Ş." ile karşılıklı olarak imzalanmış 31.01.2017 tarihli 2017/003 numaralı sözleşmeye istinaden, Uluslararası Değerleme Standartlarına göre hazırlanan gayrimenkul değerlendirme raporudur. Değerleme çalışmasında müşteri tarafından getirilen herhangi bir sınırlama bulunmamaktadır.

1.8 DEĞERLEME KONUSU GAYRİMENKULÜN ŞİRKETİMİZ TARAFINDAN DAHA ÖNCEKİ TARİHLERDE YAPILAN SON ÜÇ DEĞERLEMESİNE İLİŞKİN BİLGİLER

Değerleme konusu gayrimenkule ilişkin şirketimiz tarafından daha önce rapor hazırlanmamıştır.

1.9 DEĞERLEME ÇALIŞMASINI OLUMSUZ YÖNDE ETKİLEYEN FAKTÖRLER

Herhangi bir olumsuz faktöre rastlanmamıştır.

1.10 UYGUNLUK BEYANI

Bu rapor, Sermaye Piyasası Kurulu'nun Seri VIII, No: 35 sayılı "Sermaye Piyasası Mevzuatı Çerçevesinde Değerleme Hizmeti Verecek Şirketlere ve Bu Şirketlerin Kurulca Listeye Alınmalarına İlişkin Esaslar Hakkında Tebliğ" hükümleri ile Kurul'un 20.07.2007 tarih ve 27/781 sayılı kararında belirlenen "Değerleme Raporlarında Bulunması Gereken Asgari Hususlar" ile yine Sermaye Piyasası Kurulu'nun 01.02.2017 tarih Seri III-62.1 sayılı "Sermaye Piyasasında Değerleme Standartları Hakkında Tebliğ"i doğrultusunda Uluslararası Değerleme Standartları kapsamında hazırlanmıştır.

- Değerleme konusunu oluşturan taşınmazla ilgili olarak Değerleme Uzmanlarının ve şirketimizin hiçbir ilgisi olmadığını ve bu işin içindeki taraflara karşı herhangi kişisel bir çıkarımız veya ön yargımız bulunmadığını,
- Değerleme Uzmanının değerlemesi yapılan mülkün niteliği konusunda daha önceden deneyimli olduğunu ve taşınmazı bizzat incelediğini,
- Raporla belirtilen analizler ve sonuçlar sadece belirtilen varsayımlar ve koşullarla kısıtlı olup kişisel, tarafsız ve önyargısız profesyonel analiz, fikir ve sonuçlardan oluştuğunu,
- Değerleme Uzmanının, konu taşınmazın değerlendirilmesi için mesleki eğitim şartlarına haiz olduğunu,
- Bu raporla ilgili olarak verdiğimiz hizmet karşılığı aldığımız ücretin taşınmazın değeri ile bir ilgisinin olmadığını,
- Değerlemenin ahlaki kural ve performans standartlarına göre gerçekleştiğini, raporda belirtilen kişiler haricinde bu raporun hazırlanmasında mesleki bir yardım alınmadığını beyan ederiz.

BÖLÜM 2

2. ŞİRKET - MÜŞTERİ BİLGİLERİ, KULLANILAN DEĞER TANIMLARI

2.1 ŞİRKET BİLGİLERİ

BİLGİ GAYRİMENKUL DEĞERLEME A.Ş.

Bilgi Gayrimenkul Değerleme A.Ş., 11.07.2011 Tarih ve 7855 Sayılı Ticaret Sicil Gazetesi'nde şirket ana sözleşmesine göre "yürürlükteki mevzuat çerçevesinde her türlü resmi ve özel, gerçek ve tüzel kişi vb. kuruluşlara ait gayrimenkuller, gayrimenkul projeleri ve gayrimenkule dayalı hak ve faydalar ile makine, teçhizat, vb. malların yerinde tespiti ve değerlemesini yapmak, değerlerini tespit etmeye yönelik raporları düzenlemek, analiz ve fizibilite çalışmalarını sunmak ve problemleri durumlarda görüş raporu vermek" olarak tanımlanan iş ve hizmetleri vermek amacı ile 270.000,00-Türk Lirası sermaye ile kurulmuş, halihazırda sermayesi 500.000,00-Türk Lirası'dır. Şirket, T.C. Başbakanlık Sermaye Piyasası Kurulu'nun (SPK) 02.12.2011 tarih ve 11/539 sayılı kararına istinaden SPK mevzuatı çerçevesinde değerlendirme hizmeti verecek şirketler listesine alınmıştır. Ayrıca şirkete, T.C. Başbakanlık Bankacılık Düzenleme ve Denetleme Kurumunun (BDDK) 02.08.2012 tarih ve 4887 sayılı, Bankalara Değerleme Hizmeti Verecek Kuruluşların Yetkilendirilmesi ve Faaliyetleri Hakkında Yönetmelik kararı uyarınca; "Gayrimenkul, Gayrimenkul Projesi veya gayrimenkule dayalı hak ve faydaların belirli bir tarihteki muhtemel değerlerinin bağımsız ve tarafsız olarak, uluslararası alanda kabul görmüş değerlendirme standartları çerçevesinde takdir etmek, gayrimenkullerin ayrılmaz bir parçası niteliğindeki makine ve teçhizatların yerinde tespitini yaparak değer takdirinde bulunmak, gayrimenkul ve

gayrimenkule bağlı haklara ilişkin hukuksal, mali ve bilimsel danışmanlık yapma” konularında hizmet etme yetkisi verilmiştir.

Faaliyetlerini İstanbul Merkez ofisi, Adana, Ankara, Diyarbakır, İzmir, Konya Şubeleri, Isparta İrtibat bürosu ve sözleşmeli çözüm ortağı olarak Türkiye'nin farklı bölgelerine yayılmış birimleri vasıtasıyla sürdürmekte olan Bilgi Gayrimenkul Değerleme A.Ş. Türkiye genelinde bankalara, kamu kurumlarına, belediyelere, özel ve tüzel kişiliklere değerlendirme hizmeti vermektedir.

Şirketimiz, Kozyatağı Mahallesi, Kaya Sultan Sokak, No:77, D:8 Kozyatağı-Kadıköy / İstanbul adresinde hizmet vermektedir.

Telefon: 0216 4102678, Faks: 0216 4102679

2.2 MÜŞTERİ BİLGİLERİ

REYSAŞ GAYRİMENKUL YATIRIM ORTAKLIĞI A.Ş.

Reysaş Gayrimenkul Yatırım Ortaklığı A.Ş., şirket ana sözleşmesine göre Sermaye Piyasası Kurulu'nun gayrimenkul yatırım ortaklıklarına ilişkin düzenlemelerinde yazılı amaç ve konularla iştigal etmek ve esas olarak gayrimenkullere, gayrimenkullere dayalı sermaye piyasası araçlarına, gayrimenkul projelerine ve gayrimenkullere dayalı haklara yatırım yapmak üzere ve kayıtlı sermayeli olarak 03.09.2008 tarihinde tescil edilmiş, halka açık anonim ortaklıktır. Şirketin çıkarılmış/tamamı ödenmiş sermayesi 246.000.001,00-Türk Lirası'dır.

Şirketin merkez adresi Küçük Çamlıca Mahallesi Erkan Ocaklı Sokak No:11 PK:34696

Üsküdar/İSTANBUL'dur.

Telefon: 0216 5642000, Faks: 0216 5642099

2.3 KULLANILAN DEĞER TANIMLARI VE GEÇERLİLİK KOŞULLARI

2.3.1 PAZAR:

Pazar, mal ve hizmetlerin bir fiyat mekanizması vasıtasıyla alıcılar ve satıcılar arasında alınıp satıldığı ortamdır. Pazar kavramı, mal veya hizmetlerin alıcılar ve satıcılar arasında faaliyetleri üzerinde mesnetsiz bir kısıtlama olmaksızın alınıp satılabildiğini ifade eder. Taraflardan her biri arz talep ilişkisi ve fiyatı belirleyen diğer etkenler ile birlikte mal veya hizmetlerin, kendi durumu kapsamında oluşan göreceli faydasına ve bireysel ihtiyaç ve isteğine göre tepki verecektir.

Uluslararası Değerleme Standartlarında kullanıldığı haliyle pazar, değerlendirilen varlığın veya yükümlülüğün değerlendirme tarihi itibarıyla serbest bir şekilde el değiştirdiği ve güncel sahibi de dâhil olmak üzere bu pazardaki katılımcıların çoğunluğunun serbest olarak erişebildikleri bir pazar anlamına gelmektedir.

Pazarlar, çeşitli piyasa aksaklıkları nedeniyle, arz ve talep arasında sürekli bir dengenin kurulduğu mükemmellikte nadiren işlemektedir. Pazardaki yaygın aksaklıklar arasında arz dengesizliği, talepte ani düşüş ve yükselişler veya pazar katılımcıları arasındaki asimetric bilgilendirme görülür. Pazar katılımcıları bu aksaklıklara tepki verdiklerinden, bir pazar belirli bir zamanda dengesizliğe neden olan herhangi bir değişime karşı kendini uyarlayabilir. Pazardaki en olası fiyatı tahmin etmeyi hedefleyen bir değerlendirme, pazardaki dengenin yeniden kurulacağı varsayımına dayanan düzeltilmiş veya uyarlanmış fiyattan ziyade, değerlendirme tarihi itibarıyla ilgili pazardaki koşulları yansıtmalıdır.

2.3.2 PAZAR DEĞERİ:

Pazar değeri, bir varlık veya yükümlülüğün, uygun pazarlama faaliyetleri sonucunda, istekli bir satıcı ve istekli bir alıcı arasında, tarafların bilgili ve basiretli bir şekilde ve zorlama altında kalmaksızın

hareket ettikleri, muvazaasız bir işlem ile değerlendirme tarihi itibarıyla el değiştirmesinde kullanılacak tahmini tutardır.

Bu değerlendirme çalışmasında aşağıdaki hususların geçerliliği varsayılmaktadır.

- Analiz edilen gayrimenkullerin türü ile ilgili olarak mevcut bir pazarın varlığı peşinen kabul edilmiştir.
- Alıcı ve satıcı makul ve mantıklı hareket etmektedirler.
- Taraflar gayrimenkuller ile ilgili her konuda tam bilgi sahibidirler ve kendilerine azami faydayı sağlayacak şekilde hareket etmektedirler.
- Gayrimenkullerin satışı için makul bir süre tanınmıştır.
- Ödeme nakit veya benzeri araçlarla peşin olarak yapılmaktadır.
- Gayrimenkullerin alım - satım işlemi sırasında gerekebilecek finansman, piyasa faiz oranları üzerinden gerçekleştirilmektedir.
- Gayrimenkulün makul şartlarda elde edilebilecek en olası değeri takdir edilmektedir.
- Takdir edilen pazar değeri değerlendirme tarihi itibarıyla belirlenmiş olup değerlendirme tarihine özgüdür.

İşbu değerlendirme raporundaki değer esas, serbest ve açık bir pazarda yapılabilecek varsayımsal bir el değiştirme işlemindeki en olası fiyatı belirlemektir.

BÖLÜM 3

3. DEĞERLEME KONUSU GAYRİMENKULÜN MÜLKİYET HAKKI VE İMAR BİLGİLERİ

3.1 GAYRİMENKULÜN MÜLKİYET BİLGİLERİ TAPU KAYITLARI

2079 ADA - 1 PARSEL	
İLİ	: KOCAELİ
İLÇESİ	: ÇAYIROVA
MAHALLESİ	: AKSE
KÖYÜ	: -
SOKAĞI	: -
MEVKİİ	: -
SINIRI	: PLANINDADIR
PAFTA NO	: G22B19A2A + G22B19A1B
ADA NO	: 2079
PARSEL NO	: 1
YÜZÖLÇÜMÜ	: 15.170,00 m ²
NİTELİĞİ	: BETONARME DEPO BİNASI VE ARSASI
CİLT NO	: 413
SAHİFE NO	: 41086
TARİH	: 10.05.2010
YEVİMİYE NO	: 3642
MALİK	: REYSAŞ GAYRİMENKUL YATIRIM ORTAKLIĞI ANONİM ŞİRKETİ (TAM)

3.2 GAYRİMENKULÜN TAKYİDAT BİLGİLERİ

2079ADA 1 PARSEL

ÇAYIROVA Tapu Müdürlüğünde yapılan inceleme ve TAKBİS sisteminden 10.11.2017 tarihinde, saat: 11.01'de alınan değerlendirme konusu taşınmaza ait "TAKBİS" kaydı raporda yer almakta olup; anılan belgeye göre taşınmaz üzerinde aşağıda detayları verilen kayıtlar bulunmaktadır.

Rehinler Bölümü: Yapı ve Kredi Bankası A.Ş. lehine, 34.200.000 TL bedelli, %51 değişken faizli, 1. Dereceden, F.B.K. vadeli ipotek bulunmaktadır. (15.06.2015 tarih, 5218 yevmiye no)

Şerhler Bölümü: Herhangi bir kayıt bulunmamaktadır.

Beyanlar Bölümü: Herhangi bir kayıt bulunmamaktadır.

Hak ve Mükellefiyetler Bölümü: Herhangi bir kayıt bulunmamaktadır.

İpoteğe İlişkin Açıklama:

Sermaye Piyasası Kurulu'nca yayımlanan Gayrimenkul Yatırım Ortaklıklarına İlişkin Esaslar Tebliği'nin "İpotek, rehin ve sınırlı aynı hak tesisi" başlığında (Madde 30) "gayrimenkullerin, gayrimenkul projelerinin ve gayrimenkule dayalı hakların satın alınması sırasında yalnızca bu işlemlerin finansmanına ilişkin olarak ya da yatırımlar için kredi temini amacıyla portföydeki varlıklar üzerinde ipotek, rehin ve diğer sınırlı aynı haklar tesis edilebilir. Portföydeki varlıkların üzerinde bu amaçlar dışında hiçbir suretle üçüncü kişiler lehine ipotek, rehin ve diğer sınırlı aynı haklar tesis ettirilemez ve başka herhangi bir tasarrufta bulunulamaz." hükmü bulunmaktadır.

MADDE 30 – (1) Kat karşılığı ve hasılat paylaşımı yapılan projelerde, projenin gerçekleştirileceği arsaların sahiplerince ortaklığa, bedelsiz veya düşük bedel karşılığı ortaklık lehine üst hakkı tesis edilmesi veya arsanın devredilmesi halinde, projenin teminatı olarak arsa sahibi lehine ortaklık portföyünde bulunan gayrimenkuller üzerine ipotek veya diğer sınırlı aynı haklar tesis edilmesi mümkündür. Ayrıca gayrimenkullerin, gayrimenkul projelerinin ve gayrimenkule dayalı hakların satın alınması sırasında yalnızca bu işlemlerin finansmanına ilişkin olarak ya da yatırımlar için kredi temini amacıyla portföydeki varlıklar üzerinde ipotek, rehin ve diğer sınırlı aynı haklar tesis edilebilir. Portföydeki varlıkların üzerinde bu amaçlar dışında hiçbir suretle üçüncü kişiler lehine ipotek, rehin ve diğer sınırlı aynı haklar tesis ettirilemez ve başka herhangi bir tasarrufta bulunulamaz. Bu hususa ortaklıkların esas sözleşmesinde yer verilmesi zorunludur.

3.2.1 DEĞERLEMESİ YAPILAN GAYRİMENKUL İLE İLGİLİ HERHANGİ BİR TAKYİDAT (DEVREDİLEBİLMESİNE İLİŞKİN BİR SINIRLAMA) OLUP OLMADIĞI HAKKINDA BİLGİ, VARSA SÖZ KONUSU GAYRİMENKULÜN GAYRİMENKUL YATIRIM ORTAKLIĞI PORTFÖYÜNE ALINMASINA SERMAYE PİYASASI MEVZUATI HÜKÜMLERİ ÇERÇEVESİNDE ENGEL TEŞKİL EDİP ETMEDİĞİ HAKKINDAKİ GÖRÜŞ

Tapu Kadastro Genel Müdürlüğü portalı üzerinden 10.11.2017 tarihinde, saat: 11.01'de alınan değerlendirme konusu taşınmaza ait "TAKBİS" kaydı rapor ekinde yer almakta olup; anılan belgeye göre taşınmazın devredilmesine ilişkin herhangi bir sınırlama bulunmamaktadır.

3.3 İLGİLİ BELEDİYEDE YAPILAN İNCELEMELER

Çayırova Belediyesi'nden alınan bilgiye göre, değerlendirme konusu 2079 ada, 1 parsel, 12.01.2017 tarih, 23 sayılı Kocaeli Büyükşehir Belediyesi meclis kararıyla onaylanan 1/1.000 ölçekli Uygulama İmar Planı kapsamında, sanayi alanındadır ve KAKS: 0.60, Hmax: 15,50 m şartlarını haiz yapılaşmaya uygundur.

Parselin kullanım şekli ve yapılması, mer'î imar planında belirtilen yapılaşma şartlarına uygundur.

3.3.1 ÇAYIROVA BELEDİYESİ İMAR MÜDÜRLÜĞÜ ARŞİVİNDE TAŞINMAZA AİT İŞLEM DOSYASINDA YAPILAN İNCELEMELER

Çayırova Belediyesi İmar Müdürlüğü'nde taşınmaza ait 06.01.2005 tarih, 41/0005 sayılı mekanik proje incelenmiş (dosyasında mimari projeye ulaşılamamıştır); 28.09.2005 gün ve 64 sayılı tadilat yapı ruhsatı ve 28.02.2006 tarih ve 02 sayılı yapı kullanma izin belgesi görülmüştür.

Yapı kullanma izin belgesi; 3-A yapı sınıfında, 1 bodrum + zemin kat olmak üzere, toplam 2 kat ve 18.200 m² inşaat alanlı yapı için verilmiştir.

Parsel üzerindeki yapı, mimari proje, yapı ruhsatları ve yapı kullanma izin belgesine uygundur. Taşınmaza ilişkin yapı tatil tutanağı, encümen kararı vb. herhangi bir olumsuz bir belgeye rastlanılmamıştır.

3.3.2 YAPI DENETİMİ HAKKINDA KANUN UYARINCA DENETİM YAPAN YAPI DENETİM KURULUŞU VE DEĞERLEMESİ YAPILAN GAYRİMENKUL İLE İLGİLİ OLARAK GERÇEKLEŞTİRDİĞİ DENETİMLER HAKKINDA BİLGİ

Parsel üzerindeki yapı, 29.06.2001 kabul tarihli Yapı Denetimi Hakkında Kanun'a uygun şekilde inşa edilmiştir. Parsel üzerindeki yapının yapı denetimi, Sismik Yapı Denetim Hizmetleri A.Ş. tarafından gerçekleştirilmiştir.

3.3.3 MEVZUAT UYARINCA ALINMASI GEREKEN İZİN VE BELGELERİN TAM VE EKSİKSİZ OLARAK MEVCUT OLUP OLMADIĞI HAKKINDA GÖRÜŞ

Parsel üzerindeki yapıya ait mimari proje, yapı ruhsatları ve yapı kullanma izin belgesi bulunmakta; yapı anılan resmi belgelere uygun şekilde inşa edilmiştir.

3.4 DEĞERLEME KONUSU GAYRİMENKULÜN VARSA SON ÜÇ YILLIK DÖNEMDE MÜLKİYET VE İMAR DURUMUNDAKİ DEĞİŞİKLİKLER

3.4.1 MÜLKİYET DURUMUNDAKİ DEĞİŞİKLİKLER

Tapu Kadastro Genel Müdürlüğü portalı üzerinden 10.11.2017 tarihinde, saat: 11.01'de alınan değerlendirme konusu taşınmaza ait "TAKBİS" kaydı rapor ekinde yer almakta olup; anılan belgeye göre son üç yıllık dönemde taşınmazın mülkiyet durumunda herhangi bir değişiklik olmamıştır.

3.4.2 İMAR DURUMUNDAKİ DEĞİŞİKLİKLER

Çayırova Belediyesi'nden alınan bilgiye göre, değerlendirme konusu 2079 ada, 1 parsel, 12.01.2017 tarih, 23 sayılı Kocaeli Büyükşehir Belediyesi meclis kararıyla onaylanan 1/1.000 ölçekli Uygulama İmar Planı kapsamında, sanayi alanındadır ve KAKS: 0.60, Hmax: 15,50 m şartlarını haiz yapılaşmaya uygundur. Plan tasdik tarihi 2017 olmakla birlikte, parselin imar durumunda herhangi bir değişiklik bulunmamaktadır.

BÖLÜM 4

4. GAYRİMENKULÜN ÇEVRESEL VE FİZİKSEL BİLGİLERİ

4.1 GAYRİMENKULÜN YERİ, KONUMU VE ÇEVRE ÖZELLİKLERİ

Rapora konu taşınmaz, Kocaeli İli, Çayırova İlçesi, Akse Mahallesi, 552 Sokak, No:67 adresinde yer almakta ve **N: 40.8441809, E: 29.4112829** coğrafi koordinatlarda konumlanmıştır. Değerleme konusu taşınmaz kiracıları tarafından imalathane ve depo olarak kullanılmaktadır.

Konu taşınmaza ulaşım için; İstanbul-Kocaeli istikametinde Anadolu Otoyolu üzerinde ilerlerken, Şekerpınar-Çayırova Bağlantısı kullanılarak otoyoldan çıkılır ve yaklaşık 1 km sonra solda yer alan Muhsin Yazıcıoğlu Bulvarı'na girilir. Bu istikamette yaklaşık 1,4 km ilerlendikten sonra, sağda yer alan Kartopu Sokak kullanılarak güney paraleldeki Fevzi Çakmak Caddesi'ne bağlanılır ve doğu istikametinde yaklaşık 2,3 km ilerlenir. Daha sonra sol istikamette bulunan 553 Sokak'a girilir ve yol sonunda sol istikamette bulunan 552 Sokak'a dönülür. Konu taşınmaz bu sokak üzerinde sol kolda yer almaktadır. Taşınmazın yakın çevresinde genel olarak depo ve fabrika/imalathane olarak kullanılan büyük ölçekli yapılar ile henüz üzerinde herhangi bir yapı bulunmayan boş arsalar mevcuttur.



Taşınmaz Anadolu Otoyolu'nun yaklaşık 60 m batısında yer almaktadır. Taşınmaza ulaşım genelde asfalt satırlı yollardan sağlanmaktadır. Bölge, Çayırova Belediyesi sınırları içerisinde yer almaktadır ve tamamlanmış altyapıya sahiptir.



4.2 DEĞERLEME KONUSU GAYRİMENKULÜN TANIMI

Rapora konu taşınmaz; Kocaeli İli, Çayırova İlçesi, Akse Mahallesi, 552. Sokak, No:67 adresinde yer alan 2079 ada 1 parselde kayıtlı 15.170,00 m² yüzölçümlü “Betonarmer Depo Binası ve Arsası” vasfı ile tescilli taşınmaz ve üzerindeki yapıdır. Parsel üzerinde 2006 yılında betonarme çelik yapı tarzında inşa edilmiş bodrum ve zemin katlı depo nitelikli yapı bulunmaktadır. Zemin kat girişi 552. Sokak üzerinden, bodrum kat girişi parselin arka cephesindeki 548. Sokak üzerinden iki farklı bağımsız girişten sağlanmaktadır.

4.2.1 DEĞERLEME KONUSU GAYRİMENKULÜN FOTOĞRAFLARI







4.3 DEĞERLEME KONUSU GAYRİMENKULÜN YAPISAL İNŞAAT ÖZELLİKLERİ

Yapı Tarzı : BETONARME ÇELİK

Yapı Sınıfı : IV-B

Yapının Yaşı : 11

Yapı Nizamı : AYRIK

Otopark : VAR (AÇIK)

Güvenlik : VAR

Sosyal Tesis : YOK

Su Deposu : VAR

Hidrofor : VAR

Asansör : YOK

Elektrik : VAR

Su : VAR

Kanalizasyon : VAR

Dış Cephe : SANDVIÇ PANEL

Çatı : ÇELİK KONSTRÜKSİYON ÜZERİ ALÜMİNYUM PANEL

Isıtma-Soğutma: YOK

Yangın Tesisatı : VAR

Diğer : Bodrum ve zemin katta alüminyum malzemeden imal edilmiş otomatik garaj kapıları bulunmaktadır. Parsel içerisinde diğer bölümler saha betonu ile kaplıdır.

4.4 FİZİKSEL DEĞERLEMEDE BAZ ALINAN VERİLER

Gayrimenkule ilişkin,

İnşaat Kalitesi	: ORTA
Malzeme Kalitesi	: ORTA
Fiziksel Eskime	: DÜŞÜK
Altyapı	: TAMAMLANMIŞ

4.5 GAYRİMENKULÜN TEKNİK ÖZELLİKLERİ VE DEĞERLEMEDE BAZ ALINAN VERİLER

Değerleme, gayrimenkulün yasal durumu, yapılanma hakları, üzerindeki yapının fiziksel durumu, konumu, alanı ve bölgedeki emsal taşınmazların kira ve satış değerleri göz önünde bulundurularak yapılmıştır.

4.6 GAYRİMENKUL MAHALLİNDE YAPILAN TESPİTLER


Parsel üzerinde bodrum kat + zemin katlı, depo nitelikli, 1 adet yapı bulunmaktadır. Parsel üzerindeki yapının oturduğu bölüm dışındaki alanın yaklaşık 6.000 m²'lik bölümü saha betonu ile kaplıdır. Mimari projesine göre depo, bodrum ve zemin kattan oluşmakta olup toplam 2 katlıdır. Brüt 9.100 m² alanlı bodrum katta sığınak ve otopark bölümleri; brüt 9.100 m² alanlı zemin katta depo bölümü bulunmaktadır. Bina projesine göre ve yerinde toplam 18.200 m² brüt inşaat alanı olup bodrum kat ve zemin kat yüksekliği yaklaşık 10 m'dir. Mahallinde her iki katı da farklı firmalara kiraya verilmiş durumda olup depo amaçlı olarak kullanılmaktadır.

Kat	Mahali Özellikler	İnşaat Alanı
1. Bodrum Kat	Sığınak, Otopark	9.100,00 m ²
Zemin Kat	Depo	9.100,00 m ²
		18.200,00 m²

4.7 DEĞERLEME KONUSU GAYRİMENKULÜN İÇ MEKAN İNŞAAT ÖZELLİKLERİ

Yerinde yapılan incelemede binanın depolama amaçlı kullanılmakta olduğu, bodrum kat ve zemin kattan oluştuğu görülmüştür. Binanın zeminleri sıkıştırılmış beton kaplı, duvarlar sıvalı, dış cephesi betonarme duvar üzeri alüminyum panel, çatısı çelik konstrüksiyon üzeri alüminyum panel kaplıdır. Binada her katta katlanabilir (seksiyonel kapı) nakliye kapıları bulunmaktadır.





BÖLÜM 5

5. GENEL VE ÖZEL VERİLER

Veri araştırması, değerlendirme konusu varlığın piyasa seviyesindeki uluslararası, ulusal, bölgesel ya da komşuluk çevresi trendlerini araştırmakla başlar. Bu araştırma değerlendirme uzmanının o özgün piyasa alanında gayrimenkul değerlerini etkileyen ilkelerin, güçlerin ve etmenlerin ilişkilerini anlamasına yardımcı olur. Araştırma, aynı zamanda değerlendirme uzmanına rakamsal bilgileri, piyasa trendlerini ve ipuçlarını sağlar. Genel veriler, tanımlanmış piyasa bölgesinde mülk değerini etkileyen toplumsal, ekonomik, kamusal ve çevresel verilerdir. Özel veriler ise, değerlemesi yapılacak mülke ve eşdeğer mülklerin niteliklerine ilişkin verilerdir.

5.1 GENEL VERİLER- SOSYAL VE EKONOMİK VERİLER

5.1.1 DEMOGRAFİK VERİLER



Türkiye'nin Coğrafi Yapısı

Türkiye eski dünyayı oluşturan Avrupa, Asya ve Afrika'nın birbirlerine en yakın olduğu ve Avrupa ile Asya'nın kucaklaştıkları bir noktada yer almaktadır. Coğrafi konumu nedeniyle ana kara parçası olan Anadolu, tarihin şekillenmesine yol açan değişik halk kitlelerinin toplu göçlerine şahit olmuştur. Sayılamayacak kadar medeniyetin sahibi olan Anadolu her biri kendi öz kimliğine bağlı ancak birbirinden etkilenen kültürlerin bir bileşkesini geliştirmiştir. Ülkenin çoğunluğu Güney Batı Asya'da bulunduğu Türkiye, Avrupa ve Asya'nın hudutlarını kucaklaştırmaktadır ve Avrupa'da toplam 780.580 km² lik bir yüzölçümü vardır. Ülke doğuda Gürcistan, Ermenistan ve İran ile Güney'de Irak, Suriye ve Akdeniz ile çevrelenmiştir. Batıya doğru Ege Denizi, Yunanistan ve Bulgaristan Kuzeye doğru Karadeniz diğer hudutları oluşturur. Türkiye'nin coğrafi koordinatları 36° 00' - 42° 00' Kuzey Enlem ve 26° 00' - 45° 00' Güney Boylamdır. 81 idari ili olan Türkiye, Karadeniz Bölgesi, Marmara Bölgesi, Ege Bölgesi, Akdeniz Bölgesi, İç Anadolu Bölgesi, Doğu ve Güneydoğu Bölgesi olmak üzere yedi coğrafi bölgeye bölünmüştür.

5.1.2 NÜFUS

TÜRKİYE İSTATİSTİK KURUMU

ADRESE DAYALI NÜFUS KAYIT SİSTEMİ (ADNKS) VERİ TABANI

Yıl	Yıllara ve cinsiyete göre il/ilçe merkezleri ve beldeler/köyler nüfusu, 1927-2016									Population of province/district centers and towns/villages by years and sex, 1927-2016									Yıl
	Toplam - Total			İl ve ilçe merkezleri Province and district centers			Beldeler ve köyler Towns and villages			Toplam - Total			İl ve ilçe merkezleri Province and district centers			Beldeler ve köyler Towns and villages			
	Toplam Total	Erkek Male	Kadın Female	Toplam Total	Erkek Male	Kadın Female	Toplam Total	Erkek Male	Kadın Female	Toplam Total	Erkek Male	Kadın Female	Toplam Total	Erkek Male	Kadın Female	Toplam Total	Erkek Male	Kadın Female	
	Adrese Dayalı Nüfus Kayıt Sistemi ⁽²⁾									Address Based Population Registration System (%)									
2007	70 586 256	35 376 533	35 209 723	49 747 859	24 529 585	24 818 874	20 838 397	10 447 548	10 390 849	100,0	100,0	100,0	70,5	70,5	70,5	29,5	29,5	29,5	2007
2008 ⁽¹⁾	71 517 100	35 901 164	35 615 946	53 611 723	26 546 805	26 664 917	17 965 377	8 954 348	8 951 029	100,0	100,0	100,0	75,0	75,1	74,9	25,0	24,9	25,1	2008 ⁽¹⁾
2009	72 561 312	36 462 470	36 098 842	54 907 219	27 589 487	27 217 732	17 754 093	8 872 583	8 881 110	100,0	100,0	100,0	75,5	75,7	75,4	24,5	24,3	24,6	2009
2010	73 722 988	37 043 182	36 679 806	56 222 356	28 308 956	27 913 500	17 580 632	8 734 326	8 766 306	100,0	100,0	100,0	76,3	76,4	76,1	23,7	23,6	23,9	2010
2011	74 724 269	37 632 954	37 191 315	57 385 706	28 863 671	28 532 131	17 338 563	8 679 379	8 659 184	100,0	100,0	100,0	76,8	76,9	76,7	23,2	23,1	23,3	2011
2012	75 627 384	37 956 168	37 671 216	58 448 431	29 348 230	29 100 201	17 178 953	8 607 938	8 571 015	100,0	100,0	100,0	77,3	77,3	77,2	22,7	22,7	22,8	2012
2013 ⁽⁴⁾	76 667 864	38 473 360	38 194 504	70 034 413	35 135 795	34 898 618	6 633 451	3 337 565	3 295 886	100,0	100,0	100,0	91,3	91,3	91,4	8,7	8,7	8,6	2013 ⁽⁴⁾
2014	77 695 904	38 964 302	38 731 602	71 286 182	36 755 990	35 530 192	6 489 722	3 228 312	3 181 410	100,0	100,0	100,0	91,8	91,7	91,8	8,2	8,3	8,2	2014
2015	78 741 053	39 511 191	39 229 862	72 523 134	36 376 595	36 146 739	6 217 919	3 134 796	3 083 123	100,0	100,0	100,0	92,1	92,1	92,1	7,9	7,9	7,9	2015
2016	79 814 871	40 043 650	39 771 221	73 671 748	36 536 010	36 735 738	6 143 123	3 107 640	3 035 483	100,0	100,0	100,0	92,3	92,2	92,4	7,7	7,8	7,6	2016

Kaynak: Genel Nüfus Sayımı sonuçları, 1927-2006 ve Adrese Dayalı Nüfus Kayıt Sistemi sonuçları, 2007-2016

Source: Results of Population Censuses, 1927-2006 and results of Address Based Population Registration System, 2007-2016

(1) Cinsiyete göre nüfus 1945 ve 1955 yılı cinsiyet oranlarından tahviri edilmiştir.

(1) Population by sex has been estimated by 1945 and 1955 sex ratios.

(2) İl, ilçe, belde/ilçe ve köyler göre nüfuslar belirlenirken; Nüfus ve Vatandaşlık İşleri Genel Müdürlüğü (NİSGİM) tarafından, ilgili mevzuat ve idari kayıtlar uyarınca Ulusal Adres Veri Tabanı (UAVT)nda yerleşim yerlerine yönelik olarak yapılan idari değişiklik ve fiziki köyler değişiklikleri dikkate alınmıştır.

(2) Population of provinces, districts, municipalities and villages are determined according to the administrative attachment, legality and name changes recorded in the National Address Database (NAD) by the General Directorate of Civil Registration and Nationality (GDCRN) in accordance with the related regulations and administrative registers.

(3) Bir önceki yıla göre "il ve ilçe merkezleri" ile "belde ve köyler" nüfuslarındaki büyük farklılıkların ana nedeni, 6347 sayılı Yasa uyarınca yapılan idari bölünüş değişiklikleridir.

(3) The main reason of the major differences in the population of "province and district centers" and "towns and villages" compared to the previous year is the administrative division changes regulated by Law No. 6347.

(4) Bir önceki yıla göre "il ve ilçe merkezleri" ile "belde ve köyler" nüfuslarındaki büyük farklılıkların ana nedeni, 6368 sayılı Yasa uyarınca yapılan idari bölünüş değişiklikleridir.

(4) The main reason of the major differences in the population of "province and district centers" and "towns and villages" compared to the previous year is the administrative division changes regulated by Law No. 6368.

5.1.3 EKONOMİK VERİLER

Taşınmaz sektörü son yıllarda gelişen sektörlerin başında yer almaktadır. Bu gelişmeye etki eden faktörlerin başında sektörün karlılık oranının her geçen gün artması ve buna paralel olarak gayrimenkul ürünlerinin ülkemizde en belirgin yatırım araçlarından biri olması gelmektedir. Gayrimenkul ürünleri temel ihtiyaçlar hiyerarşisi bağlamında incelendiğinde, gayrimenkullerin barınma ihtiyacını karşıladığını ve dolayısıyla söz konusu sektörün de gıda sektörü gibi her zaman dinamik bir sektör olarak ayakta kalacağını görmekteyiz. Öte yandan, ülkemizdeki arz ve talep dengelerine bakarsak, konut fiyatlarının neden özellikle ülkemizde büyük şehirlerde çok yüksek olduğunu analiz edebiliriz. Söz konusu Pazar, yüksek arz açığına rağmen, yüksek bedellerle satılan gayrimenkullere talebin yüksek olduğu bir pazardır.

Doğal bir afet olan deprem gayrimenkul sektöründe değişimi de beraberinde getirmiştir. İnşaat maliyetleri büyük ölçülerde artmış olsa da deprem sonrası yapılan ve satılan gayrimenkullerin fiyatları deprem öncesi fiyatlarla karşılaştırıldığında yaklaşık iki misli artmıştır. Deprem aslında bir kriz gibi gözükse de deprem sonrası gayrimenkul piyasası belli bir durgunluktan sonra deprem öncesinden bile daha canlı olmuştur. Bu yüzden literatür de bilindiği üzere bazı krizler bazı fırsatlar da yaratabilmektedir. Şu an itibarıyla arz açığı temeline bağlı kalarak yüksek fiyatlarla satılan gayrimenkuller bile çoğu zaman maket üzerinden satılmaktadır. Dolayısıyla, pazar dinamik bir yapıda gelişmektedir.

Ülkemizin yaşadığı 2001 yılı ekonomik krizinin etkileri tüm sektörlerde ciddi bir biçimde hissedilmiş ve yaklaşık 2003 yılına kadar gayrimenkul sektöründe de gerileme söz konusu olmuştur. Bu yıldan itibaren siyasi istikrar ve ekonominin koşullardaki iyileşme ile beraber gayrimenkul sektörü hızlı bir yükselişe geçmiştir, 2005 ve 2006 yıllarında en parlak dönemini yaşayan sektör, 2006 yılının ikinci yarısından itibaren tekrar bir duraklama içine girmiştir. 2007 yılının ilk aylarında ipotekli konut finansman sistemi olarak bilinen Mortgage sisteminin yasal düzenlemeleri onaylanmakla birlikte, olumlu etkileri 2008 yılında beklenirken, küresel ekonomiden kaynaklanan dalgalanmalar konut talebi önemli ölçüde azalma göstermiştir.

ABD mortgage krizinde, borçlulardan, kredi veren kuruluşlara, menkul kıymet ihraç edenlerden kredi derecelendirme ve yatırımcılara kadar tüm mortgage piyasası taraflarının sorumlu olduğu görülmektedir. Özellikle sorunlu kredilerin büyük kısmını oluşturan subprime mortgage kredilerinin hükümet tarafından desteklenmesi ve batık kredilerin hükümet politikaları gereği fonlanması, değerlendirme ve ölçümü zor olan bir sistemin oluşmasına neden olmuştur. ABD’de başlayan sorunların diğer ülke piyasalarında domino etkisi yaratmasına neden olmuş, sonuçta ise ABD kaynaklı ortaya çıkan mortgage krizi tüm dünya piyasalarını derinden etkilemiştir. Türkiye gibi gelişmekte olan ülkeler henüz mortgage sistemi uygulamasının çok başlarında oldukları için taşınmaz piyasalarında önemli ölçüde kırılmalar yaşamadılar. Ancak krizin etkileri ülkemizde de psikolojik olarak daha sonra belirginleşmeye başladı. Yakın geçmişte açıklanan rekor küçülme rakamları da bunu kanıtlamaktadır.

2009 yılında derinleşen ekonomik krizin etkisiyle inşaat sektörü daralmış, gayrimenkul piyasasında fiyatlar gerilemiştir. Ancak ekonomik krize rağmen yurtiçi faiz oranlarında düşüş yaşanmış, kredi faiz oranlarının düşük seviyelerde seyretmesi gayrimenkule olan talebin daha da fazla düşmesine engel olarak gayrimenkul fiyatlarındaki gerilemeyi sınırlamıştır.

2010 yılında Türkiye inşaat sektörü ve gayrimenkul piyasası yeniden büyüme sürecine girmiş, konut piyasasında yeni başlangıçlar ve kredi kullanımında önemli gelişmeler yaşanırken ticari gayrimenkullerde AVM ve ofis piyasaları da canlanmıştır. Küresel finans krizi sebebiyle daralma yaşayan ekonominin yıl boyunca iyileşme gösterip nitelikli Konut projeleri sayısında artış izlenmiştir. Yine ofis ve alışveriş merkezi kiralama taleplerinde ve yeni yatırımlarda artış görülmüştür.

2011 yılının üçüncü çeyrek döneminde konut sektöründe alınan yapı ruhsatları ve yapı kullanım izni belgesi sayısı artmıştır. Konut kredisi faiz oranları ikinci çeyrekte yüzde 1’in üzerine çıktıktan sonra artışını yılın üçüncü ve son çeyreğinde de sürdürmektedir. Merkez Bankası’nın sıkılaştırıcı önlemleri uyguladığı Ağustos ayından sonra ticari ve tüketici kredisi faizleri yükselme eğilimine girmiştir. Buna bağlı olarak konut kredisi aylık ortalama faiz oranları da yükselmiştir. Tüketicilerin konut satın alma eğilimi 2011 yılı genelinde dalgalanma göstermiştir. Yılın ilk çeyrek döneminde artan satın alma eğilimi ikinci çeyrekte zayıflamış, üçüncü çeyrekte ise son dönemlerin en yüksek seviyesine ulaşmıştır. Yılın dördüncü çeyrek döneminde ise Ekim ayı verilerine göre tüketicilerin konut satın alma eğilimi yeniden gerilemiştir.

Perakende yatırım pazarı, 2011 yılı içerisinde uluslararası yatırımcıların ilgisini yoğun bir şekilde çekmeye devam etmiştir. 2011 yılında ekonomide yaşanan canlanmayla birlikte, lojistik pazarında kiracı talebinde gözle görülür bir düzelme görülmüş fakat bu düzelme tam anlamıyla kira işlemleri ve kira oranları üzerinde etkili olamamıştır. Uluslararası piyasalarda görülen toparlanmayla beraber, Türkiye otel piyasasına olan ilgi de artmıştır.

2012 de Avrupa piyasalarında ciddi bir belirsizlik söz konusu iken, ülkemiz Avrupalı gayrimenkul yatırımcıları için Avrupa’da orta ve uzun vadedeki yatırım seçeneklerinden biri olmaya devam etmiştir.

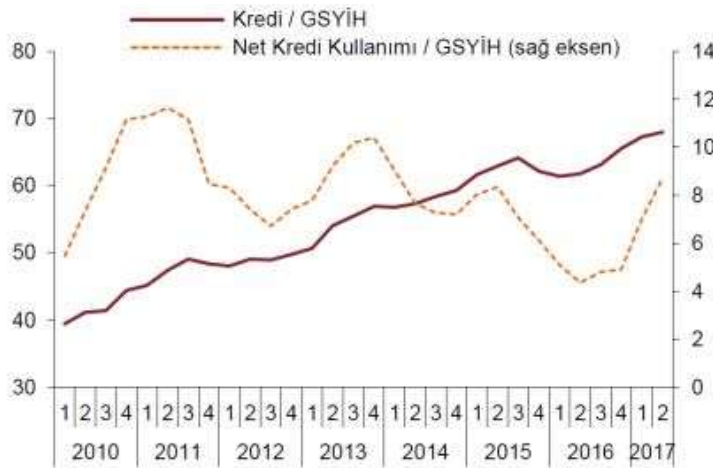
2013 yılı itibarıyla geline nokta konut kredilerinin bankacılık kesimi açısından önem taşımaya devam ettiğidir. Konut kredisi faiz oranları açısından yaklaştığımızda ise, yılın ilk yarısında tarihin en düşük oranları gözlemlenmiş, yılın ikinci yarısında ise özellikle Amerika’nın parasal politikalarından kaynaklanan unsurların etkisi ile yılsonunda aylık %1 seviyelerini zorlamıştır.

Türkiye’de gerek reel, gerek nominal faizlerin oldukça hızlı düştüğü 2002–2013 Mayıs döneminin ardından Fed’in açıklamaları ve iç ekonomik risk algısının artmasına paralel hızlı bir yükseliş trendi yaşanmıştır. Bu süreç kredi faizleri ve diğer tüm faiz türlerinin de (TL cinsinden) artmasına neden olmuştur. 2014 başında görülen döviz çıkışları ve artan diğer risk algıları yüzünden TCMB’nin döviz ve faiz piyasasına müdahalesi ile faiz oranlarında yükseliş devam etmiştir. Daha sonra gerek TCMB eli ile gerekse piyasa da oluşan faiz oranlarında belli bir gerileme 2015 ilk yarısına kadar yaşanmıştır. 2016 yılında ise 2015 Kasım seçimlerinden sonra tekrar tek partili hükümet döneminin başlaması ile piyasalar yeniden dengeli bir görünüme kavuşmuş fakat iç tüketimde yaşanan artışa rağmen hız

kaybeden stok artışı nedeniyle büyüme ilk çeyrekte yavaşlamıştır. 2016 yılının son çeyreğinde Amerika Birleşik Devletleri'nde yapılan başkanlık seçimleri ile birlikte dünya ekonomisinde önemli dalgalanmalar yaşanmıştır. Seçim sonucu piyasalarda büyük bir belirsizlik oluşturmuştur. Bu belirsizliğin etkileri Türkiye'de de kendini göstermektedir.

2016 yılı başlarında büyümeyi destekleyici politikalar hayata geçirilmeye çalışılmıştır. Ancak 15 Temmuz darbe girişimi, jeopolitik riskler nedeniyle faiz oranlarında ve risk primlerinde istenilen hedefe ulaşılmamıştır. Ancak her türlü olumsuz gelişmeye karşın 2016 yılı büyüme oranı ve genel ekonomik şartlar bakımından kötü geçmemiştir. 2017 yılının ilk yarısında, finansal sistemi destekleyici makro ihtiyati politikalar ile kamu maliyesi tedbir ve teşvikleri sayesinde, kredi büyümesindeki canlanma devam etmiştir. Finansal istikrar açısından önem arz eden ve kredi büyümesinin iktisadi faaliyet ve toplam taleple ilişkisini özetleyen bir gösterge olan net kredi kullanımının GSYH'ye oranı, yılın ikinci çeyreğinde de artış kaydederek yüzde 8,7 seviyesine yükselmiştir.

Yurtiçi Kredi Stoku ve Net Kredi Kullanımı (GSYH'ye Oranı Yıllık,%)*



* Yurt içi krediler, katılım bankaları dahil toplam bankacılık sektörü kredileri olup, yurt dışı şubeler ve kredi kartları dahildir. Kur etkisinden arındırılmamıştır. Net Kredi Kullanımı nominal kredi stokunun yıllık değişimi olarak hesaplanmaktadır. Kur etkisinden arındırılmamıştır. 2017 yılı ikinci çeyrek GSYİH verisi tahminidir.

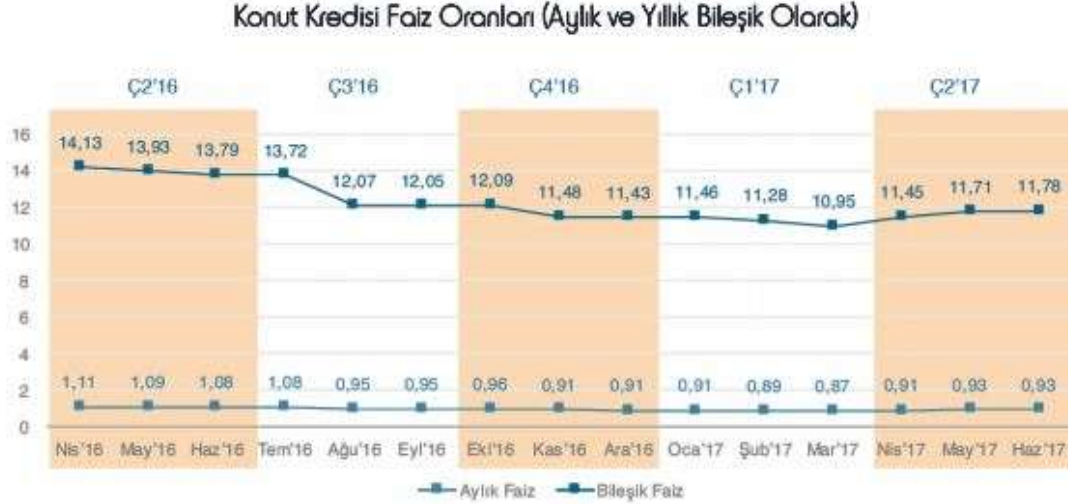
Kaynak: TCMB

Bu çerçevede, finansal olmayan kesime kullandırılan, kur etkisinden arındırılmış toplam kredilerin yıllık büyümesi artarak yaklaşık yüzde 18,8 oranında gerçekleşmiştir. 2016 yılının üçüncü çeyreğinden itibaren artış eğiliminde olan toplam kredilerin büyüme oranı, 2017 yılının ikinci çeyreği boyunca, ticari krediler kaynaklı olarak geçmiş yıllar ortalamasının üstünde seyretmiştir. Ancak KGF destekli kredilerin önceden belirlenen sınırlara yaklaşması neticesinde, Haziran ayı ortasından itibaren Türk lirası cinsinden ticari kredi büyümesinde gözlenen dengelenme, toplam kredi büyümesine de yansımış ve toplam kredilerin 13 haftalık yıllıklandırılmış büyüme oranı 21 Temmuz 2017 itibarıyla yaklaşık yüzde 21,6 olarak gerçekleştirilmiştir.

2017 yılı ilk yarı itibarı ile makro dengeleri sağlamak ve belli bir büyüme potansiyeline ulaşmak için iktisat-maliye politikaları kullanılmaya başlanmış (KGF-Kredi Garanti Fonu) devreye alınmış, TCMB tarafında ise sıkı para politikası ve örtülü faiz artışı silahları devreye sokulmuştur. Uygulanan araçlar büyüme üzerinde oldukça olumlu sonuçlar vermiştir. Ancak faiz maliyetleri istenilen yerde olmaktan uzaktır.

Konut kredileri özelinde faiz oranlarına baktığımızda ise 2016 yılı ikinci çeyreğinden itibaren yaşanan gerileme eğilimi Mart 2017'den sonra yerini yükselişe bırakmıştır. Haziran 2017 dönemi itibarı ile konut kredilerinde aylık faiz oranı %0,93, bileşik faiz oranı ise %11,78 seviyesine gelmiştir.2017

üçüncü çeyreğinde ise bankalar tarafından sağlanan 120 aylık konut kredi oranları aylık olarak %0,99 ile %1,29 arasında dalgalanmaktadır. Bu oranlar geçtiğimiz bir önceki çeyrek döneme göre yükselişi işaret etmektedir. Ağustos 2017 döneminde konut faizleri geçen bir yılın zirvesine işaret etmektedir.

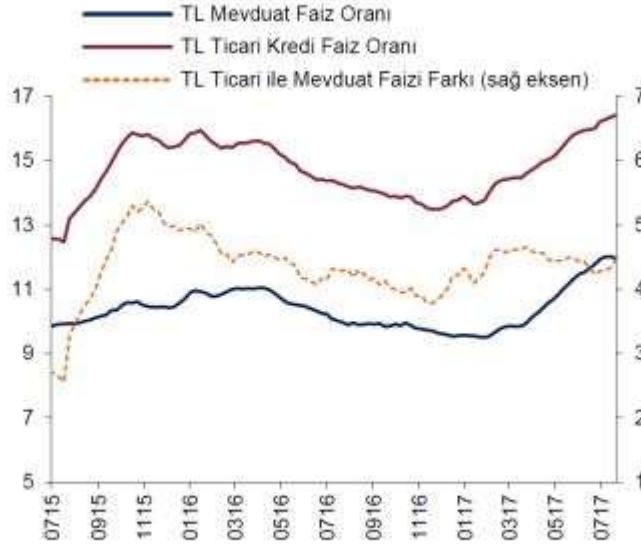


Kaynak: TCMB ve GYODER

Konut kredisi faiz oranlarının artış nedenlerine bakıldığında ise en önemli gerekçe olarak bankaların fonlama maliyetlerindeki artışı verdikleri kredilere yansıtmasıdır.

Bankalar açısından diğer bir sorunda en önemli finansman kaynağı olan ve ağırlıklı olarak üç aydan kısa vadeye sahip mevduat faiz oranlarında yaşanan artışlardır. Mevduat faiz oranlarında yaşanan artışlar kredi faiz oranlarına da yansımıştır.

TL Ticari Kredi ve TL Mevduat Faizi (Akım Veri, Yıllık Faiz 4 Haftalık H.O,%)



Kaynak: TCMB

Kredilere ait diğer önemli bir veri de dönemsel olarak kredilerin miktarsal değişimidir. Çeyrek dönemler itibarıyla miktarlara baktığımızda 2016 yılı son çeyreğinde gerek kampanyalar gerekse

Bilgi Gayrimenkul Değerleme A.Ş.

Kozyatağı Mah. Kaya Sultan Sk. No: 77/8 34742 Kadıköy – İstanbul

Sayfa 19 | 43

Tel: 0216 410 26 78 Faks: 0216 410 26 79 www.bilgidegerleme.com

ekonomiye sahip çıkma güdüsüyle tüketicilerin olumlu davranışı hem adet hem de miktar olarak konut kredilerini artırmıştır.

Kullandırılan Konut Kredisi (Miktar-TL)

Dönem	Q1'15	Q2'15	Q3'15	Q4'15	Q1'16	Q2'16	Q3'16	Q4'16	Q1'17
Kullandırılan kredi toplamı (milyon TL)	12.483	12.748	11.173	10.382	11.223	13.280	13.215	19.378	18.815
Kullandırılan kredi sayısı (adet)	129.040	116.023	100.141	92.963	98.016	110.918	115.179	151.019	134.212

Kaynak: TBB, GYODER

Kullandırılan konut miktarı ise çeyrek dönemler itibarıyla son iki çeyrekte artış göstermiştir.

2015 yılında yapılan toplam satışlar 1.289.320 adet olurken ipotekli konut satışı ise 434.388 adet olmuştur (Oranı yaklaşık %33,6 dır). 2016 yılında yapılan toplam konut satış adedi 1.341.453 olurken bu rakamın 449.508 tanesi ipotekli satışlardan kaynaklanmıştır (Oranı yaklaşık %33,5 dır). 2017 yılı ilk yedi aylık sürecinde ise yapılan toplam satışlar 770.232 adet olurken ipotekli satışlar 283.950 adet olmuştur (Oranı yaklaşık %33,3 dır). 2017 yılı içinde ipotekli satış oranı şimdiden son iki seneki oranı yakalamıştır. Yıllonun itibarı ile son iki senedeki oranı geçebilme ihtimali son derece yüksektir.

5.2 GAYRİMENKULÜN BULUNDUĞU BÖLGENİN ANALİZİ

KOCAELİ İLİNE AİT BİLGİLER

COĞRAFİ KONUM:

Kocaeli, Marmara Bölgesi'nin Çatalca-Kocaeli Bölümü'nde, 29°22'-30°21' doğu boylamı, 40 D 31 '-41°13' kuzey enlemi arasında yer alır. Doğu ve güneydoğuda Sakarya, güneyde Bursa illeri, batıda Yalova ili, İzmit Körfezi, Marmara Denizi ve İstanbul ili, kuzeyde de Karadeniz'le çevrilidir. İl merkezi İzmit'in doğusundan geçen 30° doğu boylamı Türkiye saati için esas kabul edilir. Kocaeli ilinin yüzölçümü 3.505 km²'dir. Asya ile Avrupa'yı birleştiren önemli bir yol kavşağında bulunmaktadır. Doğal bir liman olan İzmit Körfezi, işlek bir denizyoludur. İlin kuzeybatı yüzündeki İstanbul il sınırı, Gebze ile İstanbul arasında akan Kemiklidere'nin doğusundan geçer. Güneybatıda İstanbul-Kocaeli sınırı İzmit Körfezi'nin karşı kıyısında Yalova topraklarıyla son bulur. Bursa sınırını Samanlı Dağları'nın tepelerinden geçen hat oluşturur. Güneydoğuda bu sınır Maşukiye'nin hemen yanındaki Sapanca Gölü kıyısında Sakarya vilayetine dayanır. 2011 yılı itibarıyla nüfusu 1.601.720'dir. İlin yıllık nüfus artış hızı 27'dir. Km²'ye düşen nüfus miktarı 398 kişiye ulaşarak İstanbul'dan sonra ülkenin en kalabalık ili olmuştur. Yüzölçümü bakımından Türkiye'nin en küçük 7. ilidir.





- Kocaeli İli'nin Türkiye İçindeki Konumu

ULAŞIM

Kocaeli'nin sanayileşmesinde en önemli etken, tüm ulaşım imkanlarına sahip olmasıdır. Kara ve demiryolu ağları ile yapılan taşımacılık özellikle Avrupa ve Ortadoğu'ya yapılmakta olup, limanlar ile yapılan deniz taşımacılığı da önemli bir boyuta ulaşmıştır. İstanbul ve Bursa gibi önemli ticaret ve sanayi merkezlerine yakınlığı, yatırımlar açısından Kocaeli'yi öncelikli kılmaktadır. Kocaeli'nin şehir merkezi İzmit'in İstanbul'a uzaklığı 85 km'dir. İstanbul'un batı yakasında bulunan Atatürk Hava Limanı ve doğusunda faaliyet gösteren hemen yakınındaki Sabiha Gökçen Havalimanı ile dünyaya açılan Kocaeli, Ankara'ya da TEM otoyolu ile bağlıdır. Uluslararası İstanbul Atatürk Havalimanı 90 km. mesafededir. Ayrıca Uluslararası Sabiha Gökçen Havalimanı'na 50 km. mesafededir. 5'i Kamu Limanı (Derince ve Yarımca) ve 35 özel iskele ile deniz ulaşımı imkanları açısından tüm Anadolu'nun en iç noktasındadır.

Denizyolu: Şehirde Derince Limanı (ro-ro) mevcuttur. Merkeze 8 km uzaklıktadır. Şehir merkezinde İzmit marinasından Gölcük, Değirmendere, Karamürsel marinalarına iç hatlarda gün boyu feribot seferleri yapılmaktadır. Tüm marinalara özel araçlar ve halk otobüsleri ile ulaşım mümkündür.

Havayolu: Kocaeli'de şehir merkezine 15 km. mesafede Cengiz TOPEL Havalimanı mevcuttur. Havalimanına taksi, otobüs ve minibüsle gidilir. Kocaeli- Ankara seferleri mevcuttur. Uluslararası uçuşlara kapalıdır.

Demiryolu: Şehirde İzmit Tren istasyonu bulunmaktadır. Şehrin merkezinde olup şehiriçi otobüs, minibüs ve özel araçlarla ulaşım mümkündür. İstanbul ve Trakya'yı Anadolu'ya bağlayan demiryolu üzerindedir.

Karayolu: Anadolu'yu İstanbul'a bağlayan D-100 Karayolu ve TEM Otoyolu şehirden geçmektedir ayrıca D-130 Karayolu Yalova ve Bursa'yı Kocaeli'ye bağlamaktadır. Kocaeli Ankara'ya 350 km, İstanbul'a 85 km, Sakarya'ya 37 km, Düzce'ye 104 km, Bolu'ya 147 km, Yalova'ya 81 km, Bursa'ya 130 km ve Bilecik'e 135 km mesafededir.



- İzmit Körfezi'nin Görünümü

EKONOMİK YAPI:

Kocaeli bir sanayi kenti olarak GSYİH'nın yüzde 69.9'unun sanayi sektöründe yaratıldığı bir bölgedir ve ilde Sanayi Odası'na bağlı yaklaşık bin 300 sanayi kuruluşu faaliyet göstermektedir. Bu sanayi kuruluşları ağırlıklı olarak Gebze, İzmit ve Körfez ilçelerinde toplanmıştır. Ülkemizin en büyük 100 sanayi kuruluşunun 18'i Kocaeli'nde bulunmaktadır. TÜPRAŞ, Hyundai Assan, Ford Otosan, Honda, Anadolu Isuzu, Pirelli, Goodyear, Pakmaya, Aygaz, Milangaz, Petrol Ofisi, Kordsa, Çelikkord, Nuh Çimento, Marshall, Polisan, ÇBS, Mannesman Boru gibi önemli fabrikalar bu kentte faaliyet göstermektedir. Kocaeli'nin imalat sanayi açısından ülke içindeki ve dış ticaretteki payı ise yüzde 13'tür. Kocaeli'nde faaliyet gösteren önemli sektörlerin Türkiye içindeki payı incelendiğinde yüzde 28 ile kimya sanayi birinci sırada yer almaktadır. Bunu sırasıyla metal eşya, otomotiv, makine ve taş ile toprağa dayalı sanayi izlemektedir. Ülke genelinde tüketilen toplam elektrik enerjisinin yaklaşık yüzde 10'u Kocaeli sanayisi tarafından değerlendirilmektedir. Üretiminde ileri teknoloji kullanan Kocaeli sanayicisi, küresel ölçekte rekabet edebilme imkanını arttırmıştır. Kocaeli'nde sayıları 100'ü aşkın yabancı sermayeli sanayi kuruluşu bulunmaktadır. Bu kuruluşlar arasındaki ülke sıralamasında Almanya, birinci sırada yer almaktadır. İl genelinde ayrıca 7'si faal olmak üzere, 12 organize sanayi bölgesi bulunmaktadır. Bölgede yoğunlaşan sanayi kuruluşlarının yanı sıra bilimsel araştırma ve geliştirme merkezleri de Kocaeli ekonomisine güç katmaktadır. Kocaeli Üniversitesi başta olmak üzere bölge sınırındaki Sabancı Üniversitesi, Marmara Araştırma Merkezi, Gebze Yüksek Teknoloji Enstitüsü, TÜBİTAK, TSE Merkez Laboratuvarları, TEKMER (Teknoloji Geliştirme Merkezi), TÜBİTAK Teknoparkı, GOSB Teknoparkı ve KOÜ Teknoparkı sanayinin teknolojik gelişimine ivme katan kurum ve kuruluşlardır. Kocaeli, kişi başına düşen yıllık milli gelir açısından son 10 yıldır ülke genelinde birinci sırada yer almaktadır. Bu değer, Türkiye ortalamasının yaklaşık iki buçuk katıdır. Genel bütçe ve vergi gelirlerine katkı bakımından da Kocaeli yüzde 17,41 ile Türkiye sıralamasında ikinci sırada yer almaktadır.

ÇAYIROVA İLÇESİNE AİT BİLGİLER

Çayırova ilçesi İzmit körfezinin kuzeybatısında D-100 karayolu ve TEM otoyolu arasındadır. Sabiha Gökçen Havaalanı'na 15 km mesafede olması sebebiyle havayolu ile ulaşım sağlanabilir. Kocaeli kent merkezine 59 km uzaklıktadır. 1985 yılından itibaren sanayileşme yoğunluğu ile beraber nüfusu hızla gelişmiştir. Bu hızlı kentleşme Güzeltepe'nin 1992 yılında belediye olmasına yol açmıştır. Güzeltepe Belediyesi daha sonraki yıllarda Danıştay kararıyla Çayırova Belediyesi olarak isim değiştirmiştir. İç göç hareketlerinden belde hızla etkilenmiştir. 1985'ten sonra hızla gelişen sanayi ile birlikte Çayırova'ya Anadolu'nun çeşitli yörelerinden yoğun bir göç yaşanmıştır. Çayırova ve civarında yaygın olarak küçük çaplı tarım işletmeciliği yapılmaktadır. İzmit Körfezi'nin kuzey batı kesimine uzanan geniş düzlük ve çayırılık bir alana önceden beri Çayırova denildiği bilinmektedir. Fatih Sultan Mehmet'in 3 Mayıs 1484 tarihinde düzenlediği bir sefer için 300 bin kişilik ordusuyla mola verdiği çayırılık alan diye vasıflandırıldığı gibi Fatih'in otağının kurulduğu yer olarak da ifade edilmektedir. Fatih Sultan Mehmet'in ölüm yeri olan bu bölge Çayırova'ya adını vermekle birlikte yeni statü ile Gebze ilçesi sınırları içerisinde kalmış, bölgenin güneyinde yer alan ve Çayırova – Yenimahalle olarak bilinen mahalleler Çayırova ilçesi sınırlarına dahil edilmiştir. İlçenin nüfusu 2013 yılına göre 103.505 kişidir. Çayırova İlçesinin yıllara göre değişen nüfus oranı aşağıdaki tabloda gösterilmiştir.

Yıl	Erkek Nüfusu	Kadın Nüfusu	Toplam Nüfus
2016	62.701	59.747	122.448
2015	60.111	57.119	117.230
2014	56.121	53.577	109.698
2013	52.946	50.590	103.536
2012	50.287	48.080	98.367
2011	47.850	45.790	93.640
2010	45.194	43.329	88.523
2009	42.189	40.305	82.494
2008	40.157	38.273	78.430

BÖLÜM 6

6. GAYRİMENKUL DEĞERLEMESİNDE KULLANILAN YÖNTEMLER

Uygun bir değer esasına göre tanımlanan bir değerlemeye ulaşabilmek amacıyla, bir veya birden çok değerlendirme yaklaşımı kullanılabilir. Bu Çerçeve kapsamında tanımlanan ve açıklanan üç yaklaşım değerlemede kullanılan temel yaklaşımlardır. Bunların tümü ekonomi teorisinde geçen fiyat dengesi, fayda beklentisi veya ikame ilkelerine dayanmaktadır. Tek bir yöntem ile güvenilir bir karar üretebilmek için yeterli sayıda gerçeklere dayalı veya gözlemlenebilen girdinin mevcut olmadığı hallerde, birden çok sayıda değerlendirme yaklaşımı veya yöntemi kullanılması özellikle tavsiye edilir.

6.1 PAZAR YAKLAŞIMI

Pazar yaklaşımı, gösterge niteliğindeki değer, değerlendirme konusu varlıkla fiyat bilgisi mevcut olan aynı veya benzer varlıklar ile karşılaştırmalı olarak belirlenmesini sağlar. Pazar yaklaşımında atılması gereken ilk adım, aynı veya benzer varlıklar ile ilgili pazarda kısa bir süre önce gerçekleşmiş olan işlemlerin fiyatlarının göz önünde bulundurulmasıdır. Eğer az sayıda işlem olmuşsa, bu bilgilerin geçerliliğini saptamak ve kritik bir şekilde analiz etmek kaydıyla, benzer veya aynı varlıklara ait işlem

gören veya teklif verilen fiyatları dikkate almak uygun olabilir. Gerçek işlem koşulları ile değer esası ve değerlemede yapılan tüm varsayımlar arasındaki farklılıkları yansıtabilme amacıyla, başka işlemlerden sağlanan fiyat bilgileri üzerinde düzeltme yapmak gerekli olabilir. Ayrıca değerlemesi yapılan varlık ile diğer işlemlerdeki varlıklar arasında yasal, ekonomik veya fiziksel özellikler bakımından da farklılıklar olabilir.

6.2 GELİR YAKLAŞIMI

Gelir yaklaşımı, gösterge niteliğindeki değer, gelecekteki nakit akışlarının tek bir cari sermaye değerine dönüştürülmesi ile belirlenmesini sağlar. Bu yaklaşım bir varlığın yararlı ömrü boyunca yaratacağı geliri dikkate alır ve değeri bir kapitalizasyon süreci aracılığıyla belirler. Kapitalizasyon işlemi, gelirlerin uygun indirgeme oranları uygulanarak bir sermaye toplamına dönüştürülmesidir. Gelir akışı, bir sözleşme veya sözleşmelere dayanarak veya bir sözleşme ilişkisi içermeden yani varlığın elde tutulması veya kullanımı sonucunda oluşması beklenen kârlardan türetilir.

Gelir yaklaşımı kapsamında kullanılan yöntemler aşağıdakileri içerir:

- Tüm risk veya genel kapitalizasyon oranının temsili tek bir dönem gelirin uygulandığı gelir kapitalizasyonu,
- Bir indirgeme oranının gelecek dönemler için bir dizi nakit akışına uygulandığı (bunları güncel bir değere indirmek için) indirgenmiş nakit akışı,
- Çeşitli opsiyon fiyatlama modelleri.

Gelir yaklaşımı, bir yükümlülük yerine getirilene kadar gereken nakit akışları dikkate alınarak, yükümlülüklerle de uygulanabilir.

6.3 MALİYET YAKLAŞIMI

Maliyet yaklaşımı, gösterge niteliğindeki değer, bir alıcının, belli bir varlık için, ister satın alma, isterse yapım yoluyla edinilmiş olsun, kendisine eşit faydaya sahip başka bir varlığı elde etme maliyetinden daha fazla ödeme yapmayacağı ekonomik ilkesinin uygulanmasıyla belirlenmesini sağlar. Bu yaklaşım, pazardaki bir alıcının gereksiz külfet doğuran zaman, elverişsizlik, risk gibi etkenler söz konusu olmadıkça, değerlemesi yapılan varlığa ödeyeceği fiyatın, eşdeğer bir varlığın ister satın alma ister yapım yoluyla maliyetinden fazla olmayacağı ilkesine dayanmaktadır. Değerlemesi yapılan varlıkların cazibesi, yıpranmış veya demode olmaları nedeniyle, genellikle satın alınabilecek veya yapımı gerçekleştirilebilecek alternatiflerinden daha düşüktür. Bunun geçerli olduğu hallerde, kullanılması gereken değer esasına bağlı olarak, alternatif varlığın maliyeti üzerinde düzeltmeler yapmak gerekebilir.

6.4 KULLANILAN DEĞERLEME TEKNİKLERİNİ AÇIKLAYICI BİLGİLER VE BU YÖNTEMLERİN SEÇİLMESİNİN NEDENLERİ

Sermaye Piyasası Kurulu'nun 01.02.2017 tarih Seri III-62.1 sayılı "Sermaye Piyasasında Değerleme Standartları Hakkında Tebliğ"i doğrultusunda Uluslararası Değerleme Standartları UDS 105 Değerleme Yaklaşımı ve Yöntemleri Madde 10.4'e göre "Değerleme çalışmasında yer alan bilgiler ve şartlar dikkate alındığında, özellikle tek bir yöntemin doğruluğuna ve güvenilirliğine yüksek seviyede itimat duyulduğu hallerde, değerlemeyi gerçekleştirenlerin bir varlığın değerlemesi için birden fazla değerlendirme yöntemi kullanması gerekmez. Ancak, değerlemeyi gerçekleştirenin çeşitli yaklaşım ve yöntemleri kullanmayı da göz önünde bulundurması gerekli görülmekte olup, özellikle tek bir yöntem ile güvenilir bir karar verilebilmesi için yeterli bulguya dayalı veya gözlemlenebilen girdinin mevcut olmadığı hallerde, bir değer belirlenebilmesi amacıyla birden fazla değerlendirme yaklaşımı veya

Bilgi Gayrimenkul Değerleme A.Ş.

Kozyatağı Mah. Kaya Sultan Sk. No: 77/8 34742 Kadıköy – İstanbul

Sayfa 24 | 43

Tel: 0216 410 26 78 Faks: 0216 410 26 79 www.bilgidegerleme.com

yöntemi gerekli görülüp kullanılabilir. Birden fazla değerlendirme yaklaşımı veya yönteminin, hatta tek bir yaklaşım dahilinde birden fazla yöntemin kullanıldığı hallerde, söz konusu farklı yaklaşım veya yöntemlere dayalı değer takdirinin makul olması ve birbirinden farklı değerlerin, ortalama alınmaksızın, analiz edilmek ve gerekçeleri belirtilmek suretiyle tek bir sonuca ulaştırılma sürecinin değerlemeyi gerçekleştiren tarafından raporda açıklanması gerekli görülmektedir.” denilmektedir.

Taşınmazın rayiç değerinin tespitinde “**Maliyet Yaklaşımı**” ve “**Pazar Yaklaşımı**” yöntemleri kullanılmıştır. Maliyet yaklaşımı içerisinde kullanılan arsa değerinin tespitinde “**Pazar Yaklaşımı**” yöntemi kullanılmıştır. Maliyet yaklaşımında, var olan bir yapının günümüz ekonomik koşulları altında yeniden inşa edilme maliyeti gayrimenkulün değerlemesi için baz kabul edilir. Bu yöntemde gayrimenkulün önemli bir kalan ekonomik ömür beklentisine sahip olduğu kabul edilir. Bu nedenle gayrimenkulün değerinin fiziki yıpranmadan, fonksiyonel ve ekonomik açıdan demode olmasından dolayı zamanla azalacağı varsayılarak yıpranma bedeli düşülerek değer takdiri yapılır.

6.5 DEĞERLEMEDE ESAS ALINAN BENZER SATIŞ ÖRNEKLERİNİN TANIM VE SATIŞ BEDELLERİ İLE BUNLARIN SEÇİLMESİNİN NEDENLERİ

Emsal Satılık Arsalar

*** Emsal-1: Tatar Yapı: 0 533 472 22 01**

Değerlemeye konu taşınmaz ile aynı bölgede konumlu, aynı imar şartlarına sahip 7.618 m² arsa için 3.000.000-USD (yaklaşık 11.430.000-TL) talep edilmektedir. Emsal, konumu ve yapılaşma şartları bakımından benzer durumdadır. (1.500.-TL/m²)

*** Emsal-2: Remax Uprise Elite: 0 543 336 24 93**

Değerlemeye konu taşınmaz ile aynı bölgede konumlu, aynı imar şartlarına sahip 5.920 m² arsa için 2.664.000-USD (yaklaşık 10.150.000-TL) talep edilmektedir. Emsal, konumu ve yapılaşma şartları bakımından benzer durumdadır. (1.715.-TL/m²)

*** Emsal-3: Yatırım Emlak: 0 532 520 49 41**

Değerlemeye konu taşınmaz ile aynı bölgede konumlu, aynı imar şartlarına sahip 1.950 m² arsa için 1.100.000-USD (yaklaşık 4.190.000-TL) talep edilmektedir. Emsal, konumu ve yapılaşma şartları bakımından benzer durumdadır. (2.149.-TL/m²)

*** Emsal-4: Remax Fores 2: 0 532 291 50 07**

Değerlemeye konu taşınmaz ile aynı bölgede konumlu, aynı imar şartlarına sahip 1.135 m² arsa için 2.300.000-TL talep edilmektedir. Emsal, konumu ve yapılaşma şartları bakımından benzer durumdadır. (2.026.-TL/m²)

*** Emsal-5: Burada Gayrimenkul: 0 533 211 58 90**

Değerlemeye konu taşınmaz ile aynı bölgede konumlu, aynı imar şartlarına sahip 1.500 m² arsa için 900.000-USD (yaklaşık 3.429.000-TL) talep edilmektedir. Emsal, konumu ve yapılaşma şartları bakımından benzer durumdadır. (2.286.-TL/m²)

*** Emsal-6: Area Gayrimenkul: 0 532 353 09 44**

Değerlemeye konu taşınmaz ile aynı bölgede konumlu, TEM çıkış kavşağına yakın konumda, E: 0,80; sanayi imarlı, 7.175 m² arsa için 650 USD/m² (toplam 4.663.750 USD, yaklaşık 17.770.000-TL) talep edilmektedir. Emsal, konumu ve yapılaşma şartları bakımından avantajlı durumdadır. (2.477.-TL/m²)

*** Emsal-7: Dek Girişim: 0 532 320 34 27**

Değerlemeye konu taşınmaz ile aynı bölgede konumlu, aynı imar şartlarına sahip 1.528 m² arsa için 1.000.000-USD (yaklaşık 3.810.000-TL) talep edilmektedir. Emsal, konumu ve yapılaşma şartları bakımından benzer durumdadır. (2.493.-TL/m²)

Emsal Satılık Depo ve Fabrikalar

*** Emsal-8: Regav Gayrimenkul Yatırım: 0 532 557 78 31**

Değerlemeye konu taşınmaza yakın yerde konumlu, 3300 m2 arsa üzerine yaklaşık 5 yıl önce inşa edilmiş, tek katlı ve 2600 m2 kapalı kullanım alanına sahip imalathane ve depo 7.500.000-TL bedel ile satışıdır. Emsal konumu ve yapı özellikleri bakımından benzer durumdadır. (2.884-TL/m²)

*** Emsal-9: İtibar Gayrimenkul: 0 541 649 10 22**

Değerlemeye konu taşınmaza yakın yerde, sanayi sitesi içerisinde konumlu, 1850 m2 arsa üzerine yaklaşık 4 yıl önce inşa edilmiş, tek katlı ve 1700 m2 kapalı kullanım alanına sahip imalathane ve depo 6.000.000-TL bedel ile satışıdır. Emsal konumu bakımından avantajlı durumdadır. (3.529 -TL/m²)

*** Emsal-10: Kent Emlak: 0 543 272 74 81**

Değerlemeye konu taşınmaz ile aynı bölgede, sanayi sitesine yakın konumda bulunan, yaklaşık 10 yıl önce inşa edilmiş, 4 katlı ve toplam 1405 m2 kapalı kullanım alanı ve 900 m2 açık kullanım alanına sahip imalathane ve depo 4.200.000-TL bedel ile satışıdır. Emsal konumu bakımından avantajlı durumdadır. (2.989 -TL/m²)

*** Emsal-11: Remax Birgün: 0 533 320 81 81**

Değerlemeye konu taşınmaz ile aynı bölgede, organize sanayi bölgesi içerisinde bulunan, yeni inşa edilmiş, 16000 m2 kapalı kullanım alanına sahip fabrika/depo 14.000.000 USD (yaklaşık 53.340.000-TL) bedel ile satışıdır. Emsal konumu ve inşaat özellikleri bakımından avantajlı durumdadır. (3.334 -TL/m²)

Emsal Kiralık Depo ve Fabrikalar

*** Emsal-12: Cenke Gayrimenkul: 0 532 465 80 36**

Değerlemeye konu taşınmaza yakın yerde konumlu, tavan yüksekliği 7,50 m olan tek kat 4.200 m2 kapalı kullanım alanına ve 1000 m2 açık kullanım alanına sahip imalathane ve depo 12.500-USD/Ay (yaklaşık 47.625 TL/Ay) bedel ile kiralık olarak pazarlanmaktadır. Emsal konumu, reklam kabiliyeti, ulaşımı bakımından benzerdir. (11,61-TL/m²/Ay)

*** Emsal-13: Deniz Emlak: 0 531 579 09 39**

Değerlemeye konu taşınmaza yakın yerde konumlu, tavan yüksekliği 13 m olan tek kat 2.400 m2 kapalı kullanım alanına sahip imalathane ve depo 35.000 TL/Ay bedel ile kiralık olarak pazarlanmaktadır. Emsal konumu, reklam kabiliyeti, ulaşımı bakımından benzerdir. (14,58-TL/m²/Ay)

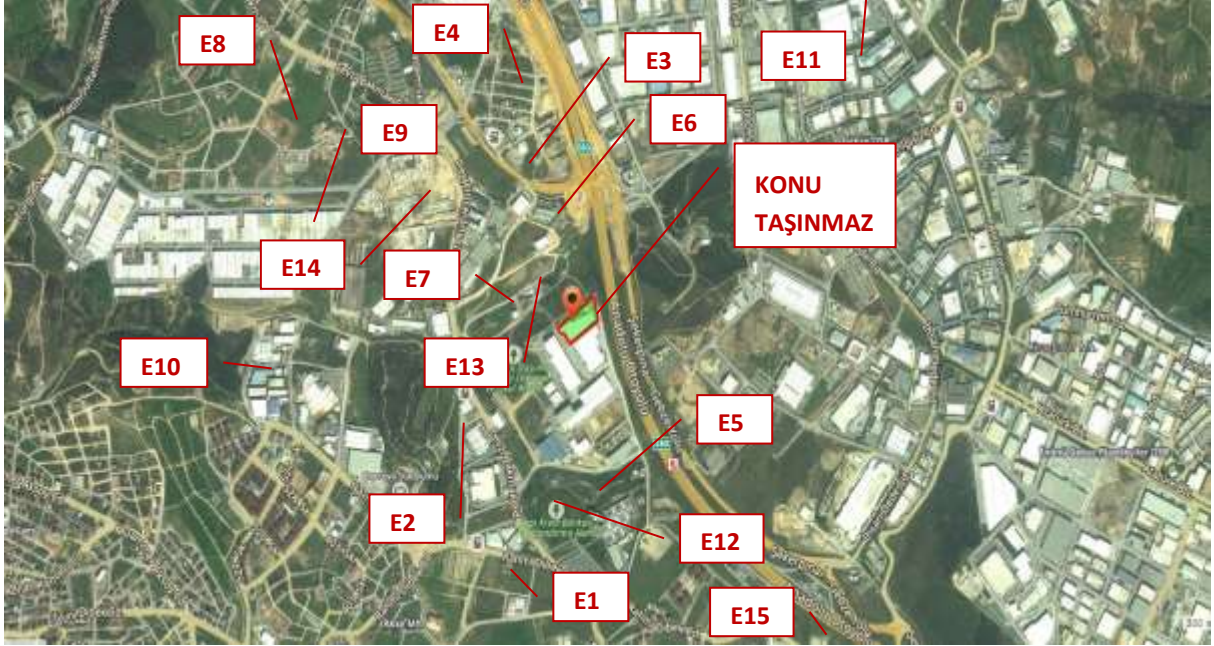
*** Emsal-14: Kırvem Gayrimenkul: 0 537 740 31 34**

Değerlemeye konu taşınmaza yakın yerde konumlu, tavan yüksekliği 8 m olan tek kat 875 m2 kapalı kullanım alanına sahip imalathane 13.500 TL/Ay bedel ile kiralık olarak pazarlanmaktadır. Emsal konumu, reklam kabiliyeti, ulaşımı bakımından benzerdir. (15,43 -TL/m²/Ay)

*** Emsal-15: Reality Plus Trio Gayrimenkul: 0 532 134 14 81**

Değerlemeye konu taşınmaza yakın yerde konumlu, tavan yüksekliği 7 m olan tek kat 1.200 m2 kapalı kullanım alanına, 500 m2 açık alana sahip imalathane ve depo 18.000 TL/Ay bedel ile kiralık olarak pazarlanmaktadır. Emsal konumu, reklam kabiliyeti, ulaşımı bakımından benzerdir. (15,00 -TL/m²/Ay) Yukarıda listelenmiş arsa emsalleri, taşınmazın yakınından elde edilmiş, halihazırda satışta olan gayrimenkullerdir. Arsa ve satılık fabrika ilanlarının yan sıra benzer konum ve kullanım özelliklerine sahip kiralık depo/fabrika ilanları da rapora eklenmiştir. Emsallere ilişkin veriler beyana dayalıdır.

Emsal taşınmazların bir kısmının konumu yaklaşık olarak, bir kısmının ise tam olarak tespit edilmiş olup bu konumları gösteren kroki aşağıdaki gibidir.



- Emsallerin konumunu gösteren kroki

BÖLÜM 7

7. GAYRİMENKULÜN ANALİZİ VE DEĞERLEMESİ

7.1 TAŞINMAZIN DEĞERİNE ETKEN FAKTÖRLER

OLUMLU FAKTÖRLER

- Sanayi/depolama amaçlı kullanım için tercih edilen bölgede yer alması.
- Ulaşım imkanlarının kolay olması.
- Ruhsat ve eklerine uygun olarak inşa edilmiş olması.
- Yapı kullanma izin belgesinin alınmış olması.

OLUMSUZ FAKTÖRLER

- Niteliği göz önüne alındığında alıcı kitlesinin kısıtlı olması.
- Bölgenin engebeli bir arazi yapısına sahip olması.

7.2 EN YÜKSEK VE EN İYİ KULLANIM DEĞERİ ANALİZİ

Sermaye Piyasası Kurulu'nun 01.02.2017 tarih Seri III-62.1 sayılı "Sermaye Piyasasında Değerleme Standartları Hakkında Tebliğ"i doğrultusunda Uluslararası Değerleme Standartları'na göre en verimli ve en iyi kullanımın tanımı "Bir varlığın potansiyelinin yasal olarak izin verilen ve finansal olarak karlı olan en yüksek düzeyde kullanımınıdır. En verimli ve en iyi kullanım, bir varlığın mevcut kullanımının devamı ya da alternatif başka bir kullanım olabilir. Bu, bir pazar katılımcısının varlık için teklif edeceği fiyatı hesaplarken varlık için planladığı kullanıma göre belirlenir." şeklindedir.

Bu tanımdan hareketle taşınmazın konumu, büyüklüğü, topoğrafik özellikleri ve imar durumu ile bölgede talep gören gayrimenkul nitelikleri dikkate alındığında en etkin ve verimli kullanımının mevcut haliyle depo olarak kullanımı olduğu düşünülmektedir.

7.3 GAYRİMENKULÜN PAZAR DEĞERİNİN TESPİTİ

7.3.1 MALİYET YAKLAŞIMI YÖNTEMİ İLE ULAŞILAN SONUÇ:

Maliyet yaklaşımında, var olan bir yapının günümüz ekonomik koşulları altında yeniden inşa edilme maliyeti gayrimenkulün değerlemesi için baz kabul edilir. Bu yöntemde gayrimenkulün önemli bir kalan ekonomik ömür beklentisine sahip olduğu kabul edilir. Bu nedenle gayrimenkulün değerinin fiziki yıpranmadan, fonksiyonel ve ekonomik açıdan demode olmasından dolayı zamanla azalacağı varsayılarak yıpranma bedeli düşülerek değer takdir edilir.

Arsa Değeri

6.5 maddesinde listelenmiş arsa emsalleri içinden taşınmaza en çok benzerlik gösteren 4 adet emsal taşınmaz seçilerek aşağıdaki emsal karşılaştırma tablosu oluşturulmuştur.

KARŞILAŞTIRMA TABLOSU					
BİLGİ		Emsal 1	Emsal 2	Emsal 3	Emsal 5
SATIŞ FİYATI		11.430.000	10.150.000	4.190.000	3.429.000
ALAN	15.170,00	7.618	5.920	1.950	1.500
BİRİM M ² DEĞERİ		1.500	1.715	2.149	2.286
ALANA İLİŞKİN DÜZELTME		BENZER 0%	BENZER 0%	BENZER 0%	BENZER 0%
İMAR KOŞULLARI		E:0.60	E:0.60	E:0.60	E:0.60
YAPILAŞMA KOŞULLARINA İLİŞKİN DÜZELTME		BENZER 0%	BENZER 0%	BENZER 0%	BENZER 0%
FONKSİYON	Sanayi	Sanayi	Sanayi	Sanayi	Sanayi
FONKSİYONA İLİŞKİN DÜZELTME		BENZER 0%	BENZER 0%	BENZER 0%	BENZER 0%
ULAŞIM		BENZER	ORTA KÖTÜ	ORTA KÖTÜ	ORTA İYİ
REKLAM KABİLİYETİNE İLİŞKİN DÜZELTME		0%	5%	5%	-5%
KONUM		ORTA KÖTÜ	ORTA KÖTÜ	ORTA KÖTÜ	ORTA İYİ
KONUMA İLİŞKİN DÜZELTME		10%	5%	5%	-5%
DİĞER BİLGİLER					
PAZARLAMA PAYINA İLİŞKİN DÜZELTME		0%	-5%	-5%	-8%
TOPLAM DÜZELTME		10%	5%	5%	-18%
DÜZELTİLMİŞ DEĞER	1.900	1.650	1.800	2.256	1.875

Salt Arsa Değeri (1 / 1) X 1.900 TL/M² X 15.170,00 m² = **28.823.000 ₺**

Yukarıdaki tablodan da görüleceği üzere değerlendirme konusu taşınmazın arsa birim değeri için 1.900.- TL/m², taşınmazın toplam arsa değeri için ise 28.823.000-TL takdir edilmiştir.

Arsa Üzerindeki İnşai Yatırımların Mevcut Değeri

Parsel üzerinde yukarıda özellikleri belirtilmiş olan depo yapısı inşa edilmiş olup tamamlanmış ve kullanılabilir haldedir. İnşaat yatırımlarının değerlendirmeye esas m² birim bedelleri binanın yapılış tarzı ve nitelikleri ile birlikte hâlihazır durumu dikkate alınarak saptanmıştır. Çevre ve Şehircilik Bakanlığı'nın 2017 yılı m² birim maliyet listesine göre yapı sınıfı IV-B olan yapıların m² birim bedeli 1.021,-TL'dir. İde edilen bu değere bina maliyetinin 3,00% ü oranında peyzaj giderleri ve 3,00% oranında Altyapı, Projelendirme ve Uygulama Gideri ilave edilmiştir. Bunların dışında "Proje riski, finansman maliyeti ve diğer ilave giderler" başlığı altında her projede, inşaat alanına ve dolayısı ile inşaat süresine bağlı olmak kaydıyla, farklı oranlarda olmak üzere risk maliyeti eklenmiştir. Söz konusu Proje riski ve Finansman Maliyeti oranı, 35.000 m² inşaatın 1 yılda tamamlanacağı kabulü ile 6 aydan sonra oluşması beklenen bir maliyet olarak hesaplamada dikkate alınmıştır. İndirgeme oranı %13,00 olarak kabul edilmiş olup 6 aydan sonra devam eden her 1 yıllık inşaat süreci için %13,00 risk primi ve finansman maliyeti eklenmiştir. Yapı 2006 yılında inşa edilmiş olmakla birlikte bakımlı olması nedeniyle, yaklaşık %7 amortisman indirilmesi yapılarak inşaat maliyeti hesaplanmıştır.

Bu kabulden hareketle yapının maliyetine ilişkin yapılan hesaplama aşağıdaki gibidir;

Proje Maliyetinin Analizi		
Toplam İnşaat Alanı		18.200,00 m ²
İnşaat Birim m ² Değeri (IV-B)		1.021 ₺/m ²
Toplam Bina İnşaat Gideri		18.582.000 ₺
Peyzaj Giderleri	3,00%	557.000 ₺
Altyapı, Projelendirme, Uygulama Giderleri	3,00%	557.000 ₺
Proje riski ve finansman maliyeti ve diğer ilave giderler	0,26%	48.000 ₺
Amortisman	7,00%	-1.382.080 ₺
Toplam Proje Yatırım Maliyeti		18.362.000 ₺
Gerçekleşmiş Maliyet	100,00%	18.362.000 ₺
Kalan Yatırım Maliyeti	0,00%	

Taşınmazın yukarıda ayrı ayrı hesaplanmış olan arsa ve inşai yatırımlar değerlerinin toplanması sonucunda elde edilmiş toplam mevcut değeri aşağıdaki gibi hesaplanmıştır;

Arsa TOPLAM DEĞERİ	1.900 TL/M ² X 15.170,00 M ² =	28.823.000 .-TL
Gerçekleşmiş Yatırımların Maliyeti	1.008,90 TL/M ² X 18.200,00 M ² =	18.362.000 .-TL
TAŞINMAZIN TOPLAM DEĞERİ		47.185.000 .-TL

Maliyet yöntemine göre yapılan hesaplamalar sonucu arsa değeri 28.823.000.-TL, yeniden inşa maliyeti 18.362.000.-TL olmak üzere taşınmazın arsa + yapı maliyeti toplam değeri 47.185.000.-TL olarak hesaplanmaktadır.

7.3.2 PAZAR YAKLAŞIMI YÖNTEMİ İLE ULAŞILAN SONUÇ:

Pazar yaklaşımı gayrimenkulün benzer nitelikli gayrimenkuller ile karşılaştırılması ile değer tespiti edildiği bir yöntemdir. Taşınmazın yakın çevresinde konumlu benzer yaş, yapı, kullanım özelliklerine haiz ve benzer kullanım alanlarına sahip, halihazırda pazarda satışta olan depo/fabrika nitelikli gayrimenkuller incelenerek değeri etkileyebilecek tüm etkenler (ulaşım kolaylığı, reklam kabiliyeti, yapı özellikleri, yaşı, vb) analiz edilerek indirgenmiş satışa esas m2 birim fiyatı tespit edilmiştir.

KARŞILAŞTIRMA TABLOSU (DEPO)					
BİLGİ		Emsal 8	Emsal 9	Emsal 10	Emsal 11
SATIŞ FİYATI		7.500.000	6.000.000	4.200.000	53.340.000
ALAN	18.200,00	2.600	1.700	1.405	16.000
BİRİM M ² DEĞERİ		2.885	3.529	2.989	3.334
ALANA İLİŞKİN DÜZELTME		ORTA KÜÇÜK	KÜÇÜK	KÜÇÜK	BENZER
		-10%	-20%	-20%	0%
İMAR KOŞULLARI		E:0.60	E:0.60	E:0.60	E:0.60
YAPILAŞMA KOŞULLARINA İLİŞKİN DÜZELTME		BENZER	BENZER	BENZER	BENZER
		0%	0%	0%	0%
FONKSİYON	Sanayi	Sanayi	Sanayi	Sanayi	Sanayi
FONKSİYONA İLİŞKİN DÜZELTME		BENZER	BENZER	BENZER	BENZER
		0%	0%	0%	0%
ULAŞIM		BENZER	BENZER	BENZER	ORTA İYİ
REKLAM KABİLİYETİNE İLİŞKİN DÜZELTME		0%	0%	0%	-10%
KONUM		BENZER	ORTA İYİ	ORTA İYİ	ORTA İYİ
KONUMA İLİŞKİN DÜZELTME		0%	-5%	-5%	-5%
DİĞER BİLGİLER			0%	0%	
PAZARLAMA PAYINA İLİŞKİN DÜZELTME		-5%	-5%	-6%	-7%
TOPLAM DÜZELTME		-15%	-30%	-31%	-22%
DÜZELTİLMİŞ DEĞER	2.400	2.452	2.471	2.063	2.600

Değerlemeye Konu Taşınmazın Değeri	(1 / 1)	X	2.400 TL/M ²	X	18.200,00 m ²	=	43.680.000 ₺
------------------------------------	---------	---	-------------------------	---	--------------------------	---	---------------------

Bu bilgiler ışığında oluşan incelenen emsaller avantaj ve dezavantajlı oldukları konulara göre analiz edildiğinde değerlemeye konu taşınmazın satışa esas rayiç değerinin 2.400.-TL/m2 olacağı sonuç ve kanaatine varılmaktadır.

Yukarıdaki tablodan da anlaşılacağı üzere, değerlemeye konu olan 2079 ada 1 parsel nolu taşınmazın Pazar yaklaşımı yöntemi ile hesaplanan mevcut duruma esas toplam değeri **43.680.000.-TL**'dir.

7.4 FARKLI DEĞERLEME METOTLARININ VE ANALİZİ SONUÇLARININ UYUMLAŞTIRILMASI VE BU AMAÇLA İZLENEN YÖNTEMİN VE NEDENLERİNİN AÇIKLAMASI

Değerleme konusu taşınmazın mevcut durum değeri hesaplanırken Maliyet Yöntemi ve Pazar Yaklaşımı Yöntemi kullanılmıştır. İki yöntem ile elde edilen değerler arasında yaklaşık %7'lik bir fark olduğu gözlemlenmiştir. Pazar yaklaşımında emsal yapıların teknik özellikleri ile ilgili bilgiler kısıtlı olduğundan yanılma payı daha yüksektir. Taşınmazın kullanım amacı ve özellikleri göz önünde bulundurulduğunda "Maliyet Yaklaşımı Yöntemi"nden elde edilen değer nihai değer olarak kullanılmasının daha doğru olacağı kanaati oluşmuştur.

7.5 KİRA DEĞERİ ANALİZİ

Bölgede yapılan emsal araştırması neticesinde değerlemeye konu taşınmaz ile benzer konum, yapı ve kullanım özelliğine sahip kiralık depo nitelikli taşınmazlar analiz edilmiştir. Ulaşılan emsaller yapı ve kullanım özellikleri, ulaşılabilirlik, reklam kabiliyeti gibi yönleri ile analiz edilmiş ve birbirleri ile karşılaştırılmıştır. Yapılan analiz neticesinde avantajlı ve dezavantajlı durumları yorumlanan emsaller ile ulaşılan birim kira değeri baz alınarak değerlemeye konu taşınmaz için yaklaşık kira değeri takdir edilmiştir. Kiralık emsallerin karşılaştırmasını gösteren tablo aşağıda verilmiştir.

KARŞILAŞTIRMA TABLOSU (Kira)					
BİLGİ		Emsal 12	Emsal 13	Emsal 14	Emsal 15
AYLIK KİRA DEĞERİ		47.625	35.000	13.500	18.000
ALAN	18.200,00	4.200	2.400	875	1.200
BİRİM M ² DEĞERİ		11	15	15	15
ALANA İLİŞKİN DÜZELTME		ORTA KÜÇÜK 5%	ORTA KÜÇÜK 5%	ORTA KÜÇÜK 5%	ORTA KÜÇÜK 5%
İMAR KOŞULLARI		E:0.60	E:0.60	E:0.60	E:0.60
KULLANIM KOLAYLIĞINA İLİŞKİN DÜZELTME		BENZER 0%	BENZER 0%	ORTA KÖTÜ 5%	ORTA KÖTÜ 5%
İNŞAAT KALİTESİNE İLİŞKİN DÜZELTME		BENZER 0%	BENZER 0%	BENZER 0%	BENZER 0%
ULAŞIM REKLAM KABİLİYETİNE İLİŞKİN DÜZELTME		BENZER 0%	BENZER 0%	BENZER 0%	BENZER 0%
KAT YÜKSEKLİĞİ KAT YÜKSEKLİĞİNE İLİŞKİN DÜZELTME		ORTA KÖTÜ 5%	ORTA İYİ -5%	ORTA KÖTÜ 5%	ORTA KÖTÜ 5%
DİĞER BİLGİLER					
PAZARLAMA PAYINA İLİŞKİN DÜZELTME		-5%	-5%	-7%	-9%
TOPLAM DÜZELTME		5%	-5%	8%	6%
DÜZELTİLMİŞ DEĞER	14,58	11,91	13,85	16,66	15,90

Taşınmazın Aylık Kira Değeri	(1 / 1)	X	14,58 TL/M ²	X	18.200,00 m ²	=	265.000 ₺
Taşınmazın Yıllık Kira Değeri			265.000 ₺	X	12	=	3.180.000 ₺

Yukarıdaki tablodan da anlaşılacağı üzere, değerlemeye konu olan 2079 ada 1 parsel nolu taşınmazın Pazar yaklaşımı yöntemi ile hesaplanan aylık kira değeri **265.000,00-TL**, yıllık kira değeri ise **3.180.000,00-TL**'dir.

7.6 ASGARİ BİLGİLERDEN RAPORDA YER VERİLMEYENLERİN NİÇİN YER ALMADIKLARININ GEREKÇELERİ

Asgari bilgilerden raporda bulunmayan herhangi bir bilgi bulunmamaktadır.

7.7 YASAL GEREKLERİN YERİNE GETİRİLİP GETİRİLMEDİĞİ VE MEVZUAT UYARINCA ALINMASI GEREKEN İZİN VE BELGELERİN TAM VE EKSİKSİZ OLARAK MEVCUT OLUP OLMADIĞI HAKKINDA GÖRÜŞ

Arsa üzerinde inşa edilmiş olan fabrika binası için gerekli tüm izinleri alınmış olup proje için yasal gerekliliği olan tüm belgeleri tam ve doğru olarak mevcuttur.

7.8 DEĞERLEMESİ YAPILAN GAYRİMENKULÜN, GAYRİMENKUL PROJESİNİN VEYA GAYRİMENKULE BAĞLI HAK VE FAYDALARIN, GAYRİMENKUL YATIRIM ORTAKLIKLARI PORTFÖYÜNE ALINMASINDA SERMAYE PİYASASI MEVZUATI ÇERÇEVESİNDE, BİR ENGEL OLUP OLMADIĞI HAKKINDA GÖRÜŞ

Rapor konusu taşınmazın Sermaye Piyasası Mevzuatı hükümleri çerçevesinde Gayrimenkul Yatırım Ortaklığı portföyünde "Bina" olarak bulunmasında bir sakınca olmadığı görüş ve kanaatindeyiz.

BÖLÜM 8

8.SONUÇ BÖLÜMÜ

8.1 SORUMLU DEĞERLEME UZMANININ SONUÇ CÜMLESİ

Değerlemeye konu taşınmaz konumu ve yapılaşma özellikleri itibariyle talep gören bir bölgede konumlanmıştır.

8.2 NİHAİ DEĞER TAKDİRİ

Rapor içeriğinde özellikleri belirtilen taşınmazın yerinde yapılan incelemesinde, konumuna, büyüklüğüne, fiziksel özelliklerine, halihazır durumuna ve çevrede yapılan piyasa araştırmalarına göre günümüz ekonomik koşulları itibariyle pazar değeri için 47.185.000.-TL (KırkYediMilyon-YüzSeksenBeşBinTürkLirası) kıymet takdir edilmiştir.

2079 ADA 1 PARSEL	TL	USD
Pazar Değeri (KDV Hariç)	47.185.000-TL	12.360.831.-\$

Bu değerlere KDV dahil değildir. Taşınmazın KDV dahil toplam pazar değeri 55.678.300,-TL'dir.

* 29.12.2017 tarihli Türkiye Cumhuriyeti Merkez Bankası alış kuru verileri baz alındığında, 1 USD = 3,8104.-TL; Türkiye Cumhuriyeti Merkez Bankası satış kuru verileri baz alındığında, 1 USD = 3,8173.-TL'dir. Rapor içeriğinde TL cinsinden değerleri yabancı paraya çevirirken döviz satış kuru, yabancı para cinsinden değerleri TL'ye çevirirken döviz alış kuru kullanılmıştır.


** Vergi Kanunlarının Katma Değer Vergisine ilişkin muafiyet, istisna ve vergi oranına ilişkin özel hükümleri dikkate alınmamıştır. Tespit edilen bu değer peşin satışa yönelik piyasa değeridir.

*** Bu rapor ilgili Sermaye Piyasası Mevzuatı hükümlerine göre hazırlanmıştır.

Mustafa CEYLAN
Gayrimenkul Değerleme Uzmanı
SPK Lisans No: 404356



Esra BAŞÇINAR
Sorumlu Değerleme Uzmanı
SPK Lisans No: 400488




BİLGİ GAYRİMENKUL DEĞERLEME A.Ş.
Merkez: Kozyatağı Mah. Kaya Sultan Sk. No:77/8
Kadıköy / İSTANBUL / TÜRKİYE | 0216 410 26 78
Erenköy / İstanbul / Türkiye | 0216 410 26 78
www.bilgidegerleme.com

BÖLÜM 9

9.EKLER (DEĞERLEME KONUSU GAYRİMENKULE İLİŞKİN GRAFİK, TAPU ÖRNEĞİ VE BENZERİ BELGELER)

TAPU BELGESİ

İli	KOCAELİ	 TAPU SENEDİ		Fotograf			
İlçesi	Çayırova						
Mahallesi	AKSE						
Köyü							
Sokağı							
Mevkii							
Satış Bedeli		Pafta No.	Ada No.	Parsel No.	Yüzölçümü		
Bedeli: 4 277 000 00 TL		G22B19A1B	2079	1	ha	m ²	dm ²
Bedeli: 6.472.148,84 -TL					-- 1	5170	00
TC-2A-2D							
Niteliği	Betonarme Depo Binası ve Arsası.						
Sınırı	Planındadır.						
Edinme Sebebi	Gayrimenkulün tamamı Reysaş Taahhütlük ve Lojistik Ticaret A.Ş. adına kayıtlı iken, taşınmazın tamamını kısmi bölünme nedeniyle Türk Ticaret Kanununun Anonim Şirketleri'nin Kuruluşu ve Sermaye artırımına ilişkin Hükümlerine göre Aynı Sermaye olarak Reysaş Gayrimenkul Yatırım Ortaklığı Anonim Şirketi'ne aktarılması işleminden tescil edildi...						
Sahibi	REYSAŞ GAYRİMENKUL YATIRIM ORTAKLIĞI ANONİM ŞİRKETİ						
Geldisi	Yevmiye No.	Cilt No.	Sahife No.	Sıra No.	Tarhi	Gittisi	
Cilt No.	3642	418	41086		10/05/2010	Cilt No.	
Sahife No.						Sahife No.	
Sıra No.						Sıra No.	
Yev: 1875						Tarih	
Tarih: 23/05/2004							
<p>NOT: * Müktebatı peşin aynı halde teslim edilmiş ve tasdik edilmiştir.</p> <p>** Tefahat Kurumu Hükümetleri tarafından tasdik edilmiştir. Tapu Sicil Müdürlüğüne bildirilmiştir.</p>							

TAKBİS BELGESİ

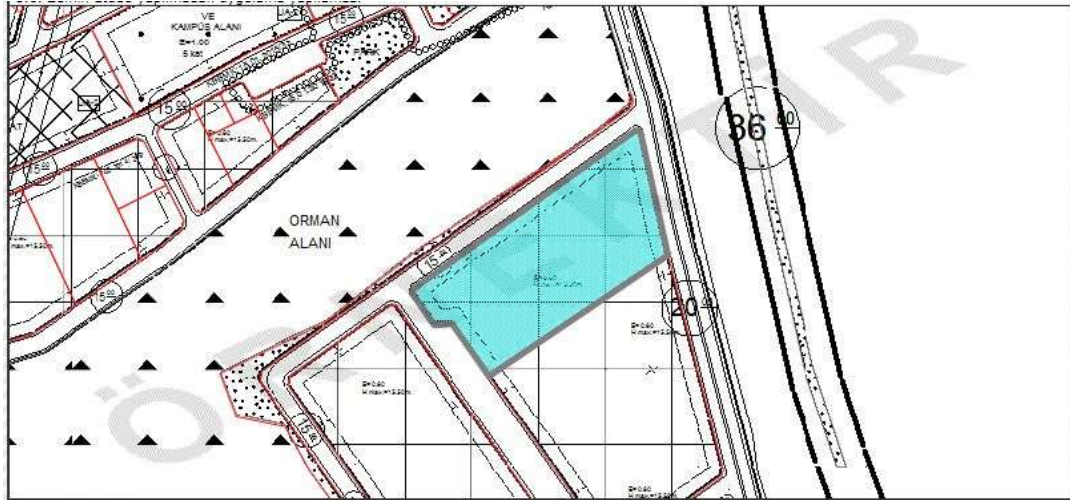
TAPU KAYIT ÖRNEĞİ

KAYIT ALANININ DURUMU		Tarih: 14/06/2017 11:01:15 AM	
MakbuzNo: 170617131912	DefterNo: 20171110-2317-F00530	BaşvuruNo: 11191	
Tasarruflar Tipi:	BAŞVURU	Ada/Parsel:	2079/1
Tasarruflar ID:	42201945	Yüzölçümü(m ²):	15170,00
İl/İlçe:	KOCAELİ/ÇAYIROVA	Ana Tapınma Niteliği:	BETONARME DEPO BİNASI VE ARSASI
Kurum Adı:	ÇAYIROVA TM		
Mahalle/Köy Adı:	AKSE M		
Mevki:			
Sit/Şayfa No:	413/41028		
Kayıt Durum:	Aktif		

MÜLKİYET BİLGİLERİ

(Nispet) Sistem No	Malik	El Birliği No	Hisses Pay/Payda	Metrekare	Edinme Sebebi- Tarih-Yerli	Teskin Sebebi- Tarih-Yerli
(M) 110943018	(EM:6590580) BEYRAS GAYRİMENKUL YATIRIM ORTAKLIĞI A.Ş. VWS:	-	1 / 1	15170,00	Çayirova TM Ticaret Şirketlerine Aynı Sermaye Konulması 10/05/2010 - 2010	-
(Behin) Alan/Alan (İmar)	Borç	Faiz	Derece/Sıra	Vade	Kurum Tarih- Yerli	SDF Hakkı
(SH:38) YAPİ VE EMELİ BAHÇASI A.Ş. TEH:9370020892,	34200000,00TL	450 Değişken	1/0	F.B.N.	Çayirova TM 15/06/2015 - 2015	Yok

İMAR DURUMU



Harita, bir arsanın planını göstermektedir. Arsanın ortasında 'ORMAN ALANI' yazmaktadır. Arsanın etrafında diğer arsa ve yapı alanları, sınırları ve ölçümleri belirtilmiştir. Harita, bir ölçek çubuğu ve bir kuzey oku ile donatılmıştır.

P. Tasdik Tarihi	-	Bina Yüksekliği	15.50	TAKS %	-
Ölçeği	1/1000	Bina Derinliği	-	KAKS(Emsal) %	-(0,60)
Mer'i İmar Planı	-	Kat Adedi	-	İnşaat Nizamı	-
İlçesi	ÇAYIROVA	Ön Bahçe Mesafesi	-	Arka Bahçe Mesafesi	-
Mahallesi	AKSE	Yan Bahçe Mesafesi	-	Kot Alınacak Nokta	-
Açıklama					
Kısıtlama					
Kadastro	Pafta:	Ada	Parsel	Hesap Alanı	Parselin Plan Fonksiyon Bilgisi :
	G22B19A2A + G22B19A1B	2079	1	15170 m ²	1/1000 UIP : SANAYİ Alanı.



RESMİ İMAR DURUMU YAZISI



T.C.
ÇAYIROVA BELEDİYE BAŞKANLIĞI
İmar ve Şehircilik Müdürlüğü (Harita Planlama Servisi)

05.12.2017

Sayı : 20613579-622.03-1350/11036
Konu : 2086/5, 2079/1, 2085/3, 2087/3, 2079/4,
2080/1, 2085/4, 2087/5,420/33,2088/3 ve
841/12 nolu parseller hk.

SAYIN, MUSTAFA CEYLAN
(Kozyatağı Mah. Kaya Sultan Sok. No:77 D:8 Kadıköy/ İSTANBUL)

İlgi : 27/11/2017 tarih ve 3194 sayılı dilekçe

İlgi dilekçede İlçemiz sınırları dahilinde 2086 ada 5 parsel, 2079 ada 1 nolu parsel, 2085 ada 3 nolu parsel, 2087 ada 3 nolu parsel, 2079 ada 4 nolu parsel, 2080 ada 1 nolu parsel, 2085 ada 4 nolu parsel, 2087 ada 5 nolu parsel, 420 ada 33 nolu parsel, 2088 ada 3 nolu parsell ve 841 ada 12 nolu parsellere ilişkin imar durumu hakkında bilgi talep edilmektedir.

İlgi yazıya istinaden yapılan inceleme neticesinde söz konusu 2086 ada 5 parsel, 2079 ada 1 nolu parsel, 2085 ada 3 nolu parsel, 2087 ada 3 nolu parsel, 2079 ada 4 nolu parsel, 2080 ada 1 nolu parsel, 2085 ada 4 nolu parsel ve 2087 ada 5 nolu parsellerin 12.01.2017 tarih 23 sayılı Kocaeli Büyükşehir Belediyesi Meclis Kararıyla onaylanan 1/1000 ölçekli Uygulama İmar Planında; E=0.60 Hmax=15.50 m yoldan çekme mesafesi=10.00 m komşu cephelerden çekme mesafesi=5.00 m(Plan Notu) yapılaşma koşullarında ve "Sanayi Tesis Alanı" lejantında, 2088 ada 3 nolu parselin E=0.60 Hmax=15.50 m yollardan çekme mesafesi=10.00 m parktan çekme mesafesi=5.00 m ve kısmen "Park" kısmen "Sanayi Tesis Alanı" lejantında, 841 ada 12 nolu parselin E=0.60 Hmax=3 Kat yoldan çekme mesafesi=10.00 m komşu cephelerden çekme mesafesi=5.00 m yapılaşma koşullarında ve "Küçük Sanayi Alanı" lejantında yer aldığı tespit edilmiştir.

420 ada 33 nolu parselin 15.05.2014 tarih 259 sayılı Kocaeli Büyükşehir Belediye Meclis Kararıyla onaylanan 1/1000 ölçekli Uygulama İmar Planında E=0.80 yoldan çekme mesafesi=10.00 m komşu cephelerden çekme mesafesi=5.00 m(Plan Notu) yapılaşma koşullarında ve "Sanayi Alanı" lejantında yer aldığı ve parsel üzerinden Enerji Nakil Hattı geçtiği tespit edilmiş olup "Yapılacak idari ve sosyal tesisler için maksimum yükseklik 3 Kat, üretim tesisleri için üretimin teknolojik özelliğine göre belirlenecektir."

Bilgilerinize rica olunur.

Refik TARTAR
Başkan a.
Belediye Başkan Yardımcısı



YAPI RUHSATI

YAPI RUHSATI		Ruhsat Takip No: 00006405															
1. Ruhsatı veren kurum CATIROVA BELEDİYESİ KOCAELİ	2. Ruhsatın veriliş amacı <input type="checkbox"/> Yeni yapı <input type="checkbox"/> İlave <input type="checkbox"/> Kat ilavesi <input checked="" type="checkbox"/> Tadilat <input type="checkbox"/> Kullanım değişikliği <input type="checkbox"/> Fosseptik <input type="checkbox"/> İstinat duvarı <input type="checkbox"/> Bahçe duvarı <input type="checkbox"/> Yenileme <input type="checkbox"/> Yeniden <input type="checkbox"/>	3. Ruhsatın onay tarihi 28.9.2005	4. Ruhsat no 64														
5. Parsel no 19415-1C	6. Ada no 2079	7. Parsel no 1															
8. İmar planı onay tarihi 6.1.2004	9. Parçesasyon planı onay tarihi Gebze	10. İmar durumu tarihi ve no. 13.09.2004/64															
11. Parselin kullanma amacı ve alanı (m ²) Sorgu 15170m²	12. Tapu tescil belgesi veren kurum Gebze 2. Bölge Tapu Sicil Müd.	13. Tapu tescil belgesi tarihi ve no. 23.3.2004															
14. Zemin etüdü onay tarihi	15. CED raporu onay tarihi	16. Planlanan inşaat başlama tarihi	17. Planlanan inşaat bitirme tarihi														
18. Ruhsatın geçerlilik tarihi																	
YAPI SAHİBİNİN		YAPI MÜTEAHHİDİNİN		ŞANTİYE ŞEFİNİN													
19. Adı soyadı, ünvanı REYFAS TASIYANLAR VE LOJİSTİK TİCARET	24. Adı soyadı, ünvanı REYFAS TASIYANLAR VE LOJİSTİK TİCARET	25. Hukuki durumu Anonim Şirketi	34. Adı soyadı, ünvanı	35. Oda sicil no.													
20. Bağlı olduğu kurum/dairesi	26. Kurum sicil no. 735091715	27. Bağlı olduğu vergi dairesi HİTİT	36. Büro tescil no.	37. Oda belge no.													
21. Vergi dairesi sicil no.	29. Sigorta sicil no.	30. Sözleşme tarihi ve no.	31. Müteahhithlik karne no.	38. Sigorta sicil no.	39. Sözleşme tarihi ve no.												
22. Adres Fatih mah. Zübeyde Hanım cad. Sarıyer / KARTAL	23. İmza	32. Adres Fatih mah. Zübeyde Hanım cad. Mercedes Köhürü Sarıyer / İSTANBUL	33. İmza	40. Adres	41. İmza												
42. Yapının ünitelerinin kullanma amacı Depo	43. Ünite sayısı 1	44. Yüzölçümü (m ²) 9100	45. Benzer yapı sayısı -	46. Toplam yapı sayısı 1	47. Yapının taban alanı (m ²) 9100	48. Toplam taban alanı (m ²) 91.00											
49. Yapıda bağımsız bölüm sayısı 1	50. Toplam bağımsız bölüm sayısı 1	51. Yapı inşaat alanı (m ²) 18.200	52. Toplam yapı inşaat alanı (m ²) 18.200	53. Yapının yol kotu altı kat sayısı 1	54. Yapının yol kotu üstü kat sayısı 1	55. Yapının toplam kat sayısı 2	56. İlave kat sayısı -	57. Yapının yüksekliği (m) 11.70	58. İlave kat yüksekliği (m) -	59. Yapının sınıfı 3	60. Yapının grubu A						
61. 1 m ² maliyeti (Bin TL.) 18200	62. Yapının inşaat maliyeti (Bin TL.) 317716	63. Yapının arsa değeri (Bin TL.) 5733000	64. Arsa dahil yapının maliyeti (Bin TL.) 455100	65. Arsa dahil yapının maliyeti (Bin TL.) 6188100													
YAPI İLE İLGİLİ ÖZELLİKLER																	
65. ISITMA SİSTEMİ <input type="checkbox"/> Uzaktan ısıtmalı kalorifer <input type="checkbox"/> Bina içi kalorifer <input type="checkbox"/> Kat kaloriferi <input type="checkbox"/> Doğalgaz sobası <input type="checkbox"/> Soba <input type="checkbox"/> Klima			67. TESİSATLAR <input checked="" type="checkbox"/> Yangın tesisatı <input type="checkbox"/> Haberleşme tes. <input type="checkbox"/> Kanalizasyon <input type="checkbox"/> Fosseptik <input type="checkbox"/> Arıtma			69. ORTAK KULLANIM ALANLARI <input type="checkbox"/> Kömürhük <input checked="" type="checkbox"/> Sığınak <input checked="" type="checkbox"/> Otopark <input type="checkbox"/> Yangın merdiveni <input type="checkbox"/> Asansör <input type="checkbox"/> Ortak depo <input type="checkbox"/> Kapıcı dairesi <input type="checkbox"/> Bekçi kulübesi <input type="checkbox"/> Su deposu <input type="checkbox"/> Kuru suyu <input type="checkbox"/> Şehir suyu			70. YAPIM SİSTEMLERİ <input type="checkbox"/> Yığma (Kagir) <input checked="" type="checkbox"/> İskelet (Karkas) <input checked="" type="checkbox"/> Çelik <input type="checkbox"/> Ahşap <input checked="" type="checkbox"/> Betonarme <input type="checkbox"/> Tünel kalıp <input checked="" type="checkbox"/> Yerinde dökme <input type="checkbox"/> Kompozit <input type="checkbox"/> Prefabrik			71. KULLANILAN MALZEME <input type="checkbox"/> Briket <input type="checkbox"/> Tuğla <input checked="" type="checkbox"/> Half panel <input type="checkbox"/> Taş <input type="checkbox"/> Ahşap <input type="checkbox"/> Kerpiç <input type="checkbox"/> Gazbeton			72. DÖŞEME <input type="checkbox"/> Plak kırış <input type="checkbox"/> Mantar döşeme <input type="checkbox"/> Asmolon <input type="checkbox"/> Ahşap		
YAPI PROJELERİ																	
73. Onay Tarihi	74. Adı soyadı	75. Oda sicil no.	76. Büro tescil no.	77. Oda belge no.	78. Adres	79. İmza											
Mimari	Zuhre Sarsılmaz	31151	11410	41-09-K67 004D	Kırıltı cad. Gültepe sok. No:114 Gündeşi ist.	Zuhre											
Statik	Deniz Demir	47331	34331	517	Hilal Dışcad. Paz. mah. Teşvan sk. No:3 Şişli ist.	Deniz											
Elektrik	Esraül Gül	18304	Esraül Gül	33023	Esraül Gül	Esraül											
Mekanik tesisat	Yılmaz Sevinç	2732	839	4110005	Beyaz mah. Çimen sok. No:10 Şişli ist.	Yılmaz											

YAPI KULLANMA İZİN BELGESİ

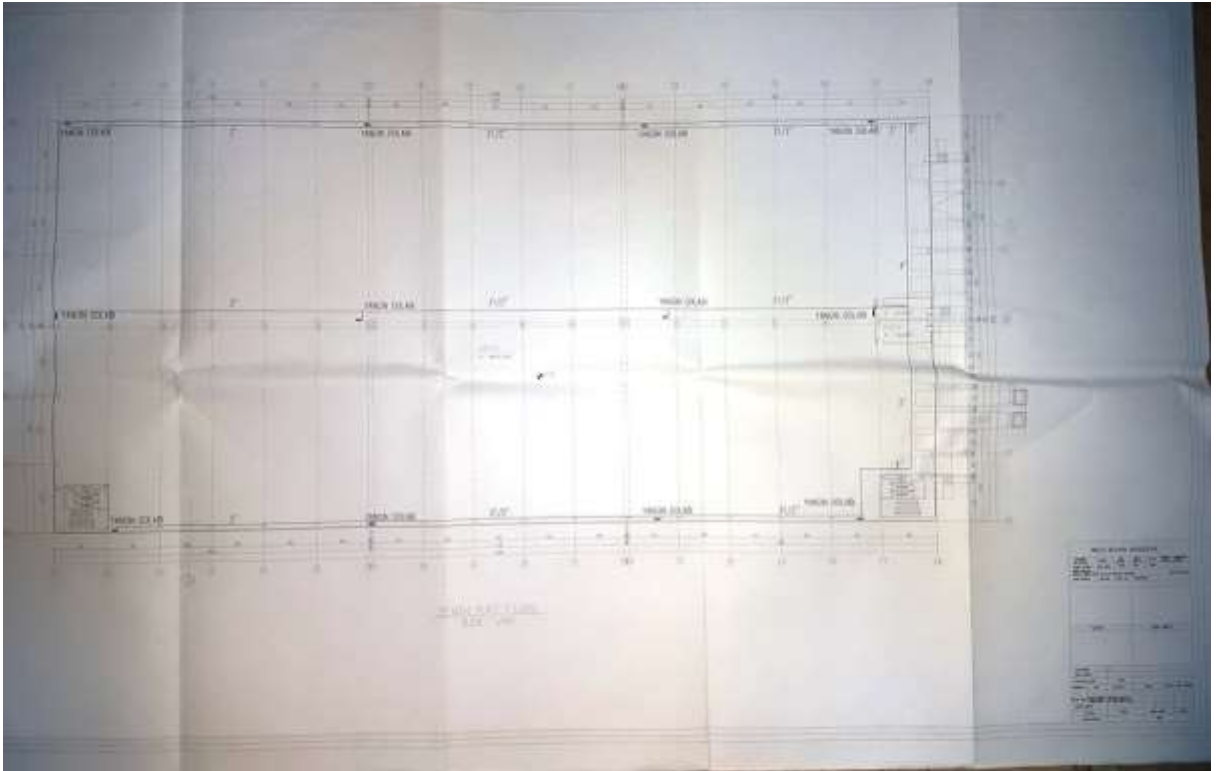

YAPI KULLANMA İZİN BELGESİ		Belge Takip No:									
1. Belgeyi veren kurum		2. Belgenin verilmiş amacı <input type="checkbox"/> Kısmi Kullanma İzni <input checked="" type="checkbox"/> X Yapı Kullanma İzni									
3. Belgeye Esas Ruhsat		4. Belgenin onay tarihi									
<input checked="" type="checkbox"/> Yeni yapı <input type="checkbox"/> İlave <input type="checkbox"/> Kat dairesi <input checked="" type="checkbox"/> Tadilat <input type="checkbox"/> Kullanım değişikliği <input type="checkbox"/> Fosseptik <input type="checkbox"/> İstinat Duvarı <input type="checkbox"/> Bahçe duvarı <input type="checkbox"/> Yenileme <input type="checkbox"/> Yeniden		28.02.2006									
5. Belge no		6. Pafta no									
02		19a1b-1c-2a-2d									
7. Ada no		8. Parsel no									
2079		1									
9. İmar planı onay tarihi		10. Parçelasyon planı onay tarihi									
06.01.04		18.03.2004									
11. İmar kararın tarihi ve no		12. Parselin kullanim amacı ve alanı									
13.05.2004/64		Sanayi-15170									
13. ÇED raporu onay tarihi		14. Zemin etüdü onay tarihi									
15. Tapu tescil belgesi veren kurum		16. Tapu tescil belgesi tarihi ve no.									
Gebze2. Bölge Tapu Sicil Müdürlüğü		23.03.2004/1875									
17. Yapı ruhsatı tarihi ve no.		18. Tadilat ruhsatı tarihi									
10.01.2005 - 1		28.09.2005 - 64									
19. Ruhsat yenileme tarihi		20. Yeniden ruhsat tarihi									
		02									
21. Ruhsat takip no											
YAPI SAHİBİNİN		YAPI MÜTEAHHİDİNİN									
22. Adı soyadı, unvanı		28. Hukuki durumu									
REYSAŞ Taşmacılık ve Loj.Tic.A.Ş.		Anonim Şirket									
23. Bağlı olduğu vergi dairesi		37. Adı soyadı, unvanı									
HİTTİT											
24. Vergi dairesi sicil no		38. Oda sicil no									
7350191735											
25. Adres		39. Büro tescil no.									
26. İmza		40. Oda belge no									
27. Adres		41. Sigorta sicil no.									
28. İmza		42. Sözleşme tarihi ve no.									
29. Kurum sicil no		30. Bağlı olduğu vergi dai.									
		HİTTİT									
31. Vergi dairesi sicil no.		32. Sigorta sicil no									
7350191735											
33. Sözleşme tarihi ve no.		34. Mütahhittik karnesi no.									
16.09.2003											
35. Adres		36. İmza									
37. İmza		43. Adres									
44. İmza		45. Adres									
45. Yapının ünitelerinin kullanma amacı		46. Ünite sayısı									
Depo		1									
47. Yüzölçümü (m²)		48. Benzer yapı sayısı:									
9100		-									
49. Toplam yapı sayısı:		50. Yapının taban alanı(m²)									
1		9100									
51. Toplam taban alanı (m²)		52. Yapıda bağımsız bölüm sayısı:									
9100		1									
53. Toplam bağımsız bölüm sayısı:		54. Yapı inşaat alanı(m²)									
1		18.200									
55. Toplam yapı inşaat alanı:		56. Yapının yol kotu altı kat sayısı:									
18.200		1									
57. Yapının toplam kat sayısı:		58. İlave kat sayısı:									
2		-									
59. İlave kat sayısı:		60. Yapının yüksekliği (m)									
-		+11,70									
61. İlave kat yüksekliği (m)		62. Yapının sınıfı:									
-		3									
63. Yapının grubu:		64. 1 m³ maliyeti (YTL.)									
A		315.00									
65. Yapının inşaat maliyeti (YTL.)		66. Yapının arsa değeri (YTL.)									
5.733.000.00		2.250.000.00									
67. Arsa dahil yapının maliyeti (YTL.)		7.983.000.00									
YAPI İLE İLGİLİ ÖZELLİKLER											
68. ISITMA SİSTEMİ		70. TESİSATLAR									
<input type="checkbox"/> Uzaktan ısıtm. Kalorifer. <input type="checkbox"/> Bina içi kalorifer. <input type="checkbox"/> Kat kaloriferi <input type="checkbox"/> Doğal gaz sobası <input type="checkbox"/> Soba <input type="checkbox"/> Klima		<input checked="" type="checkbox"/> X Yangın tesisatı <input type="checkbox"/> Paratoner <input type="checkbox"/> Haberleşme <input checked="" type="checkbox"/> Elektrik <input type="checkbox"/> Tes. <input type="checkbox"/> Jeneratör <input type="checkbox"/> Kanalizasyon <input type="checkbox"/> Hidrofor <input type="checkbox"/> Fosseptik <input type="checkbox"/> Kalorifer <input type="checkbox"/> Arıtma <input type="checkbox"/> SIHHİ									
69. YAKIT CİNSİ		71. SICAK SU									
<input type="checkbox"/> Katı yakıt <input type="checkbox"/> Rüzgar <input type="checkbox"/> Fuel-oil <input type="checkbox"/> Termal <input type="checkbox"/> Doğalgaz <input type="checkbox"/> Güneş <input type="checkbox"/> LPG <input type="checkbox"/> <input type="checkbox"/> Elektrik <input type="checkbox"/>		<input type="checkbox"/> Temin şekli <input type="checkbox"/> Yakıt cinsi <input type="checkbox"/> Termosifon <input type="checkbox"/> Doğalgaz <input type="checkbox"/> Şofben <input type="checkbox"/> LPG <input type="checkbox"/> Kombi <input type="checkbox"/> Fuel-oil <input type="checkbox"/> Müşterek <input type="checkbox"/> Elektrik <input type="checkbox"/> Katı Yakıt <input type="checkbox"/> Termal									
72. ORTAK KULLANIM ALANLARI		73. YAPIM SİSTEMLERİ									
<input type="checkbox"/> Kömürlük <input checked="" type="checkbox"/> X Sığınak <input checked="" type="checkbox"/> X Otopark <input type="checkbox"/> Yangın merdiveni <input type="checkbox"/> Asansör <input type="checkbox"/> Ortak depo <input type="checkbox"/> Kapıcı dairesi <input type="checkbox"/> Bekçi kulübesi <input type="checkbox"/> Su deposu <input type="checkbox"/> Kuyu suyu <input type="checkbox"/> Şehir suyu <input type="checkbox"/> Termal		<input type="checkbox"/> Yığma (Kargir) <input checked="" type="checkbox"/> X İskelet (Karkas) <input checked="" type="checkbox"/> X Çelik <input type="checkbox"/> Ahşap <input checked="" type="checkbox"/> X Betonarme <input type="checkbox"/> Tünel kalıp <input checked="" type="checkbox"/> X Yerinde dökme <input type="checkbox"/> <input type="checkbox"/> Kompozit <input type="checkbox"/> Prefabrik									
74. KULLANILAN MALZEME		72. DÖŞEME									
<input type="checkbox"/> Braket <input checked="" type="checkbox"/> Hafif panel <input type="checkbox"/> Tuğla <input type="checkbox"/> Beton blok <input type="checkbox"/> Taş <input type="checkbox"/> <input type="checkbox"/> Ahşap <input type="checkbox"/> <input type="checkbox"/> Kerpiç <input type="checkbox"/> <input type="checkbox"/> Gazbeton <input type="checkbox"/>		<input type="checkbox"/> Plak Kiriş <input type="checkbox"/> Mantar döşeme <input type="checkbox"/> Asmofen <input type="checkbox"/> Ahşap									
Yapının kısmen kullanılması mümkün olmayan kısımlarına Kısmi Kullanma İzni düzenlenmesi için, bu bölümlere hizmet veren ortak kullanım alanlarının tamamlanmış ve kullanılabilir olması şarttır. Kullanma izni düzenlenmeyen yapılar ve /veya bağımsız bölümler elektrik, su, kanalizasyon, haberleşme, doğalgaz vb. Hizmetlerinden faydalanamaz. Toprağa gömülü ortak alanları ile bodrum katlar, yapının kapıcı dairesi hariç projesinde belirtilen alanlar ikametgah olamaz. Bağımsız bölüme bağlı depolar, kömürlük, bağlı olduğu bağımsız bölüm ile birlikte elektrik, su, vb. Hizmetlerden faydalanabilir. Mekanik ve elektrik tesisatının inceleme ve denetimi yapılmak kaydı ile aşağıda yazılı adet daire adet dükkan veya adet (diğer kullanımlar) tamamı belediye hizmetlerinden faydalanır.											
YAPININ BİTEN KISIMLARI İÇİN VERİLEN YAPI KULLANMA İZİN BELGESİNİN KONUT İLE İLGİLİ ÖZELLİKLER											
76. Tarih ve Numarası	77. Ünitinin Adı	Konutun salon dahil oda sayısı	1	2	3	4	5	6	7+	8	TOPLAM
		78. Daire sayısı									
		79. Parke olan daire sayısı									
		80. Bir dairenin yüzölçümü									

MİMARİ PROJE

OMEGA MEKANİK MÜHENDİSLİK

PROJECİNİN ADI SOYADI	ÜNVANI	ODA SİCİL NO	BÜRO SİCİL NO	SMM NO	BELEDİYE SİCİL NO	SORUMLULUK
YILMAZ SEVİNÇ	MAK .MÜH	27362	0839	0839	OMEGA	Mekanik Mühendislik Proje ve Uygulama Yılmaz SEVİNÇ Beşyol Mah. Çimen Sok. No 25 D.10 SEFAKÖY / İST. Tel: 425 87 08 - 425 38 68 Avcılar V.D. 766 009 3021
ADRES YAZILACAK BEŞYOL ÇİMEN SOKAK NO 11/2 SEFAKÖY İSTANBUL						0212 425 36 08
VERGİ DAİRESİ	AVCILAR	HESAP NO	7660093021			
YAPAN				ODA ONAYI		
YAPI SAHİBİ	PEYSAŞ TAŞINACILIK KONSTİK TİC. A.Ş.					BELEDİYE NÜSHASI
VERGİ DAİRESİ	-					
KULLANMA AMACI	DEPO					
BELEDİYE	İLÇE	MAHALLE	SOKAK	PAFTA	ADA	PARSEL
GAZİROVA	GEBELİZ	AKSE	---	1966-1 2a-2d	2079	1
PROJE CİNSİ	TOPLAM BAĞIMSIZ BÖLÜM SAYISI	TOPLAM KAT SAYISI	TOPLAM İNŞAAT ALANI			
MAKİNE TESİSAT	--	--				
KONTROL		ÇİZEN		ÇİZİM TARİHİ		ÖLÇEK
YILMAZ SEVİNÇ				2005		

MİMARİ PROJE



DEĞERLEME UZMANI LİSANS BELGESİ



Tarih : 03.04.2015

No : 404356

GAYRİMENKUL DEĞERLEME LİSANSI

Sermaye Piyasası Kurulu'nun "Sermaye Piyasasında Faaliyette Bulunanlar İçin Lisanslama ve Sicil Tutmaya İlişkin Esaslar Hakkında Tebliğ"i (VII-128.7) uyarınca

Mustafa CEYLAN

Gayrimenkul Değerleme Lisansını almaya hak kazanmıştır.

Levent HANLIOĞLU
LİSANSLAMA VE SİCİL MÜDÜRÜ

Tuba ERTUGAY YILDIZ
GENEL MÜDÜR (V)



SORUMLU DEĞERLEME UZMANI LİSANS BELGESİ

TSPAKB TÜRKİYE SERMAYE PİYASASI ARACI KURULUŞLARI BİRLİĞİ		
Tarih : 26.04.2007	No : 400488	
DEĞERLEME UZMANLIĞI LİSANSI		
Sermaye Piyasası Kurulu'nun Seri: VIII, No:34 sayılı "Sermaye Piyasasında Faaliyette Bulunanlar İçin Lisanslama ve Sicil Tutmaya İlişkin Esaslar Hakkında Tebliğ"i uyarınca		
Esra BAŞÇINAR		
Değerleme Uzmanlığı Lisansını almaya hak kazanmıştır.		
 İlkyay ARIKAN GENEL SEKRETER		 Tüvrik Metin AYIŞIK BİRLİK BAŞKANI

ŞİRKET YETKİ BELGESİ



T.C.
BAŞBAKANLIK
Sermaye Piyasası Kurulu

Sayı : B.02.6.SPK.0.17.00-415.01-**855**

14/12/2011

Konu : Listeye alınma talebiniz hk.

11539

BİLGİ GAYRİMENKUL DEĞERLEME A.Ş.

Kozyatağı Mah. Kaya Sultan Sok. No:77/8

34742 Kadıköy / İSTANBUL

İlgi: 05.09.2011 tarih ve 2011/001 sayılı yazınız.

İlgi'de kayıtlı yazınızda; Şirketinizin, Kurulumuzun Seri: VIII, No: 35 sayılı "Sermaye Piyasası Mevzuatı Çerçevesinde Gayrimenkul Değerleme Hizmeti Verecek Şirketler ile Bu Şirketlerin Kurulca Listeye Alınmalarına İlişkin Esaslar Hakkında Tebliği" (Tebliğ) çerçevesinde, gayrimenkul değerlendirme hizmeti vermek üzere listeye alınma talebinde bulunulmuştur.

Kurulumuz Karar Organı'nın 02.12.2011 tarihli toplantısında; anılan talebinizin olumlu karşılanmasına karar verilmiştir. Bu çerçevede;

Bu çerçevede;

a) Sermaye piyasası mevzuatı uyarınca yapılacak gayrimenkul değerlendirme faaliyetleri kapsamında Tebliğ hükümlerine uyulması gerekmekte olup, ayrıca, sermaye piyasası mevzuatı uyarınca yapılan değerlendirme işlemlerinde, değerlemeyi yapanların 01.05.2006 tarihinde yürürlüğe girmiş bulunan Seri: VIII, No:45 sayılı Sermaye Piyasasında Uluslararası Değerleme Standartları Hakkında Tebliğ ve bu Tebliğin ekinde yer alan Uluslararası Değerleme Standartlarına aynen uymalarının ve bunları uygulamalarının zorunlu olduğu,

b) Sermaye piyasası mevzuatı kapsamında yapılacak gayrimenkul değerlendirme faaliyetlerinizin mevzuata uygunluğunun Kurulumuzca izleneceği ve mevzuata aykırı uygulamalarınızın tespit edilmesi halinde Kurulumuz listesinden çıkarılmanız yoluna gidilebileceği,

c) Kurulumuz internet sayfasının gayrimenkul değerlendirme şirketleri bölümünde "genel duyurular ve uyarılar" başlıklı kısmında yer alan sürekli bilgilendirme formu formatına uygun olarak tarafınızca hazırlanacak sürekli bilgilendirme formuna Kurulumuz internet sayfasının ilgili bölümünde yer verilmesi ve güncel tutulması gerektiği

hususlarında bilgi edinilmesini ve gereğini rica ederim.



Kürşad Sait BABUÇCU
Muhasebe Standartları Daire Başkanı