

**BÖLÜ İLİ MERKEZ İLÇESİ TABAKLAR MAHALLESİ
425 ADA 14-15-16-27 NO.LU PARSELLER
KENT BÜTÜNÜ NAZİM İMAR PLANI DEĞİŞİKLİĞİ**

GÖSTERİM

SINIRLAR

PLAN ONAMA SINIRI

KENTSEL ALAN KULLANIMLARI

TEHARET, TURİZM VE BENT ALANI

İL : BOLU
İLÇE : MERKEZ
ADA/PARSEL : 425/14-15-16-27
PLAN ADI : BOLU İLİ, MERKEZ İLÇESİ, TABAKLAR MAHALLESİ 425
ADA 14-15-16-27 NO.LU PARSELLER 1/25.000
ÖLÇEKLİ KENT BÜTÜNÜ NAZİM İMAR PLANI
DEĞİŞİKLİĞİ
AÇIKLAMA : ONAYLI İMAR PLANININ KÜÇÜLTÜLMÜŞ HALİDİR.
DETAYLI BİLGİ İLGİLİ BELEDİYESİNDEN TEMİN
EDİLEBİLİR.

**BOLU İLİ MERKEZ İLÇE TABAKLAR MAHALLESİ
425 ADA 14-15-16-27 NO.LU PARSELLER
NAZIM İMAR PLANI DEĞİŞİKLİĞİ**

GÖSTERİM

SINIRLAR

PLAN DEĞİŞİKLİĞİ ONAMA SINIRI

MÜLKİYET SINIRI

KENTSEL ALAN KULLANIMI

MEVCUT KONUT ALANI (300 KİŞİ/HA)

TİCARET-TURİZM-KONUT ALANI

PARK

KANAL


YAPIL YASAĞI YA DA SINIRLAMA ÇETİRİLEN ALANLAR

ÖA-51 ÖNLEM ALINABİLECEK NİTELİKTE ŞİŞME, OTURMA TAŞIMA

ULAŞIM

30⁰⁰ TRAFİK YOLU

20⁰⁰ TRAFİK YOLU



| | | |
|------------|---|--|
| İL | : | BOLU |
| İLÇE | : | MERKEZ |
| ADA/PARSEL | : | 425/14-15-16-27 |
| PLAN ADI | : | BOLU İLİ, MERKEZ İLÇESİ, TABAKLAR MAHALLESİ 425 ADA 14-15-16-27 NO.LU PARSELLER 1/5.000 ÖLÇEKLİ NAZIM İMAR PLANI DEĞİŞİKLİĞİ |
| AÇIKLAMA | : | ONAYLI İMAR PLANININ KÜÇÜLTÜLMÜŞ HALİDİR. DETAYLI BİLGİ İLGİLİ BELEDİYESİNDEN TEMİN EDİLEBİLİR. |

BOLU İLİ MERKEZ İLÇE TABAKLAR MAHALLESİ
425 ADA 14-15-16-27 PARSELLER
UYGULAMA İMAR PLANI DEĞİŞİKLİĞİ

GÖSTERİM

SINIRLAR

PLAN DEĞİŞİKLİĞİ NISANMA SINIRI

MÜLKİYET SINIRI

KENTSEL ALAN KULLANIMI

YERLEŞİK KONUT ALANI

TİCARET-TURİZM-KONUT ALANI

PARK

KANAL

YAPI YASAĞI YA DA SINIRLAMA GETİRİLEN ALANLAR

Ö.A.S.1 ÖNLEM ALINABİLECEK NİTELİKTE ŞİŞME, OTURMA
TAŞIMA GÜCÜ VS. AÇIDAN SORUNLU ALANLAR


ULAŞIM

TRAFİK YOLU

YAYA VE SERVİS YOLU



ÖLÇEK: 1/1000



İL : BOLU
İLÇE : MERKEZ
ADA/PARSEL : 425/14-15-16-27
PLAN ADI : BOLU İLİ, MERKEZ İLÇESİ, TABAKLAR MAHALLESİ 425 ADA 14-15-16-27 NO.LU PARSELLER 1/1.000 ÖLÇEKLİ UYGULAMA İMAR PLANI DEĞİŞİKLİĞİ
AÇIKLAMA : ONAYLI İMAR PLANININ KÜÇÜLTÜLMÜŞ HALİDİR. DETAYLI BİLGİ İLGİLİ BELEDİYESİNDEN TEMİN EDİLEBİLİR.

**ESKİŞEHİR İLİ ODUNPAZARI İLÇESİ SULTANDERE MAHALLESİ
306 ADA 1 NO.LU PARSEL
NAZİM İMAR PLANI DEĞİŞİKLİĞİ
GÖSTERİM
SİMİMLERİ**

--- PLAN DEĞİŞİKLİĞİ ONAMA SINIRI
--- MÜLKİYET SINIRI

KENTSEL ALAN KULLANIMI

--- GELİŞME KONUT ALANI (YÜKSEK YOĞUNLUKLU)

AÇIK VE YEŞİL ALANLAR

■ PARK ALANI

ULAŞIM

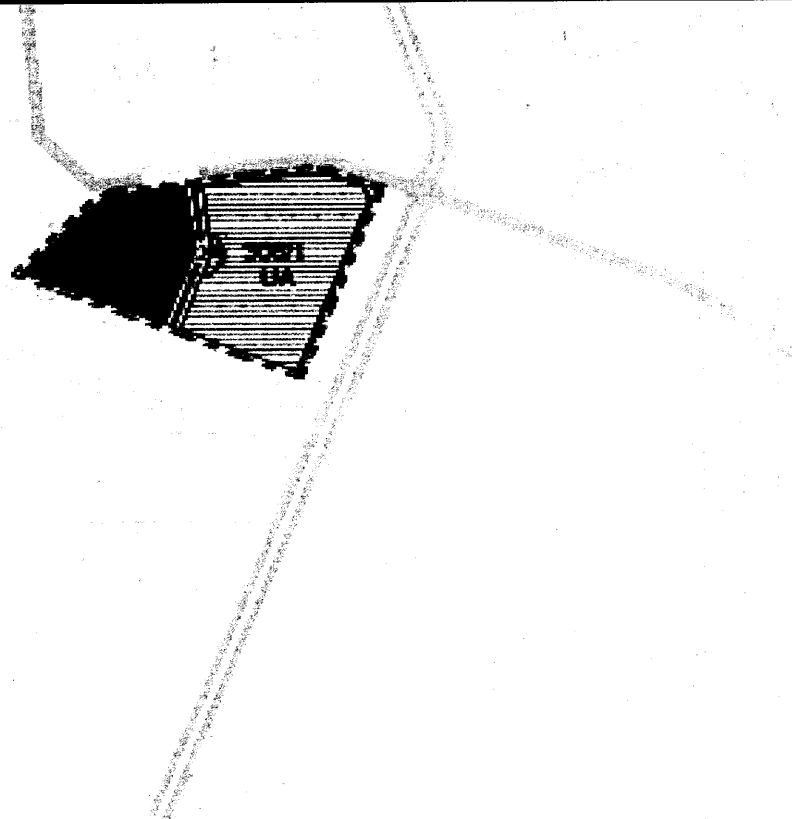
○ YAYA YOLU VE BÖLGESİ

YAPI YASAĞI YA DA SİMLERİLEME ALANLARI

■ UYGUN ALANLAR

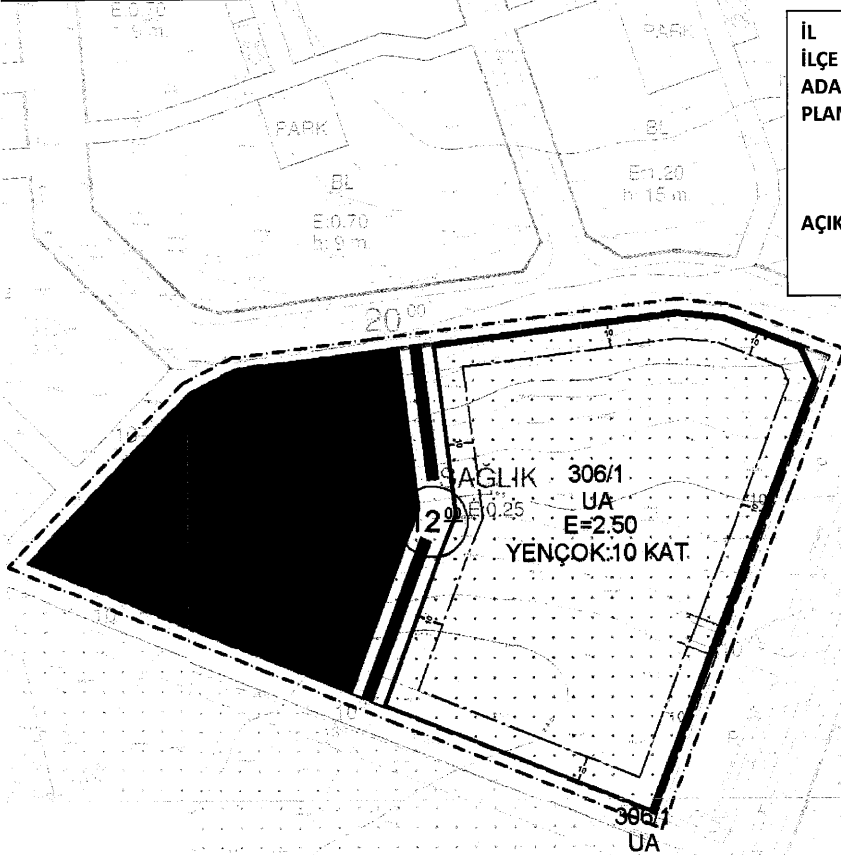


ÖLÇEK: 1/5000



İL : ESKİŞEHİR
İLÇE : ODUNPAZARI
ADA/PARSEL : 306/1
PLAN ADI : ESKİŞEHİR İLİ, ODUNPAZARI İLÇESİ,
SULTANDERE MAHALLESİ 306 ADA 1 NO.LU
PARSEL 1/5.000 ÖLÇEKLİ NAZİM İMAR PLANI
DEĞİŞİKLİĞİ
AÇIKLAMA : ONAYLI İMAR PLANININ KÜÇÜLTÜLMÜŞ
HALİDİR. DETAYLI BİLGİ İLGİLİ BELEDİYESİNDEN
TEMİN EDİLEBİLİR.

İL : ESKİŞEHİR
İLÇE : ODUNPAZARI
ADA/PARSEL : 306/1
PLAN ADI : ESKİŞEHİR İLİ, ODUNPAZARI İLÇESİ, SULTANDERE MAHALLESİ 306 ADA 1 NO.LU PARSEL 1/1.000 ÖLÇEKLİ UYGULAMA İMAR PLANI DEĞİŞİKLİĞİ
AÇIKLAMA : ONAYLI İMAR PLANININ KÜÇÜLTÜLMÜŞ HALİDİR. DETAYLI BİLGİ İLGİLİ BELEDİYESİNDEN TEMİN EDİLEBİLİR.



**ESKİŞEHİR İLİ ODUNPAZARI İLÇESİ SULTANDEREMAHALLESİ
306 ADA 1 NO.LU PARSEL
UYGULAMA İMAR PLANI DEĞİŞİKLİĞİ**

GÖSTERİM

SINIRLAR

PLAN DEĞİŞİKLİĞİ ONAMA SINIRI

MÜLKİYET SINIRI

KERTSEL ALAN KULLANIMI

GELİŞME KONUT ALANI

AÇIK VE YEŞİL ALANLAR

PARK ALANI

ULAŞIM

YAYA YOLU VE BÖLGESİ

YAPI-YASAĞI YA DA SINIRLAMA GETİRİLEN ALANLAR

UA UYGUN ALANLAR



ÖLÇEK: 1/1000

İL : İSTANBUL
İLÇE : BAKIRKÖY
ADA/PARSEL : 1091/12
PLAN ADI : İSTANBUL İLİ, BAKIRKÖY İLÇESİ, KARTALTEPE MAHALLESİ 1091 ADA 12 NO.LU PARSEL 1/5.000 ÖLÇEKLİ UYGULAMA NAZIM PLANI
AÇIKLAMA : ONAYLI İMAR PLANININ KÜÇÜLTÜLMÜŞ HALİDİR. DETAYLI BİLGİ İLGİLİ BELEDİYESİNDEN TEMİN EDİLEBİLİR.

**İSTANBUL İLİ BAKIRKÖY İLÇESİ KARTALTEPE MAHALLESİ
1091 ADA 12 NO.LU PARSEL
NAZIM İMAR PLANI
GÖSTERİ SINIRLARI**

PLAN ONAMA SINIRI

MÜDÜRLÜK SINIRI

KENTSEL PLAN KULLANIM

ORTA YÜKÜNLÜKTE GELİŞME KONUT ALANI (400 KİŞİ/HA)

AÇIK VE YEŞİL ALANLAR

PARK ALANI

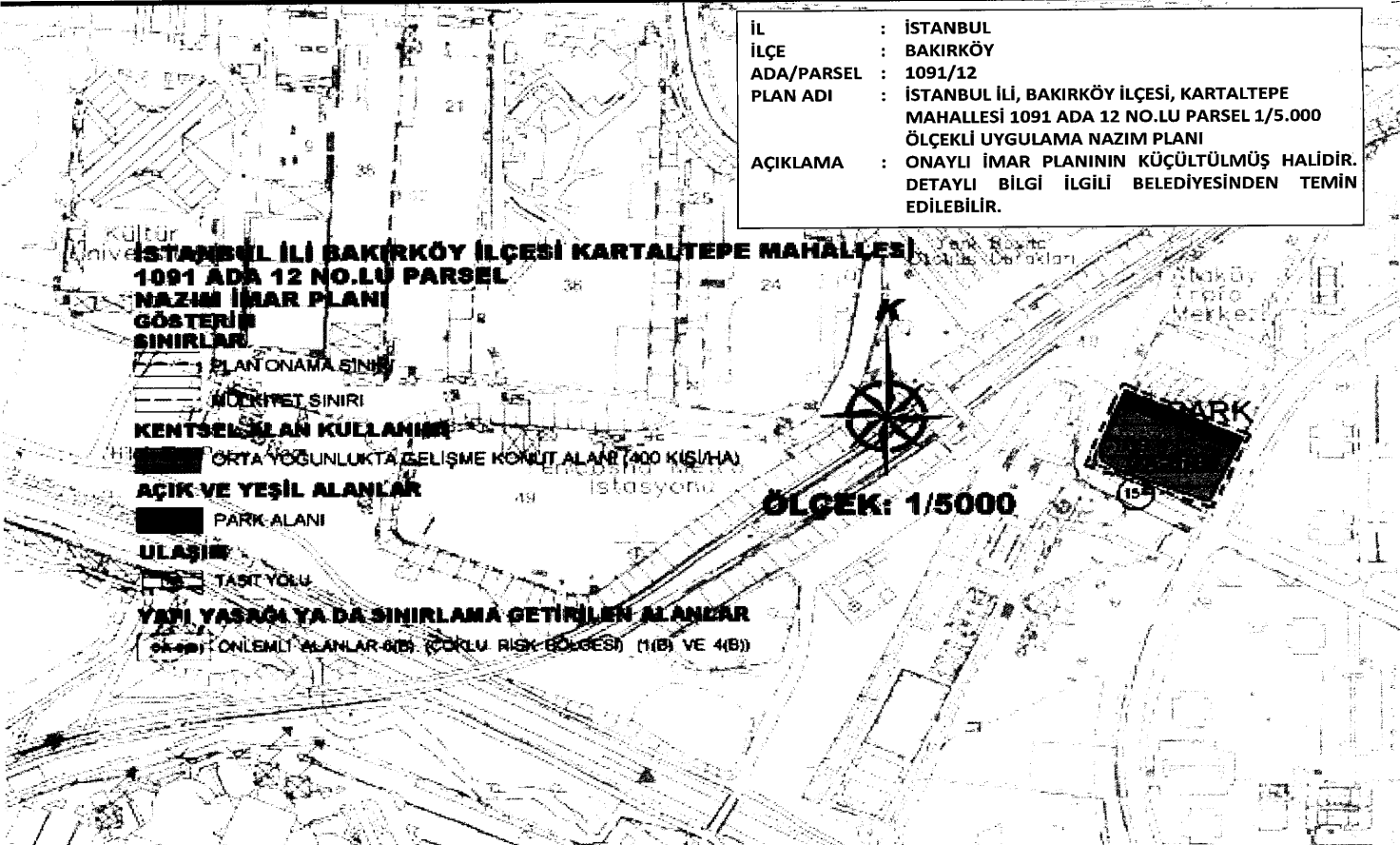
ULAŞIM

TASIT YOLU

YENİ YAŞAM YA DA SINIRLAMA GETİRİLEN ALANLAR

ONLEMLİ ALANLAR 4(B), ÇOKLU RİSK BÖLGESİ (1(B) VE 4(B))

ÖLÇEK: 1/5000



İL : İSTANBUL
İLÇE : BAKIRKÖY
ADA/PARSEL : 1091/12
PLAN ADI : İSTANBUL İLİ, BAKIRKÖY İLÇESİ, KARTALTEPE MAHALLESİ 1091 ADA 12 NO.LU PARSEL 1/1.000 ÖLÇEKLİ UYGULAMA İMAR PLANI
AÇIKLAMA : ONAYLI İMAR PLANININ KÜÇÜLTÜLMÜŞ HALİDİR. DETAYLI BİLGİ İLGİLİ BELEDİYESİNDEN TEMİN EDİLEBİLİR.

**İSTANBUL İLİ BAKIRKÖY İLÇESİ KARTALTEPE MAHALLESİ
1091 ADA 12 NO.LU PARSEL
UYGULAMA İMAR PLANI
GÖSTERİM**

SINIRLAR

 PLAN ONAMA SINIRI

 MÜLKİYET SINIRI

KENTSEL ALAN KULLANIMI

 GELİŞME KONUT ALANI

AÇIK VE YEŞİL ALANLAR

 PARK ALANI

ULAŞIM

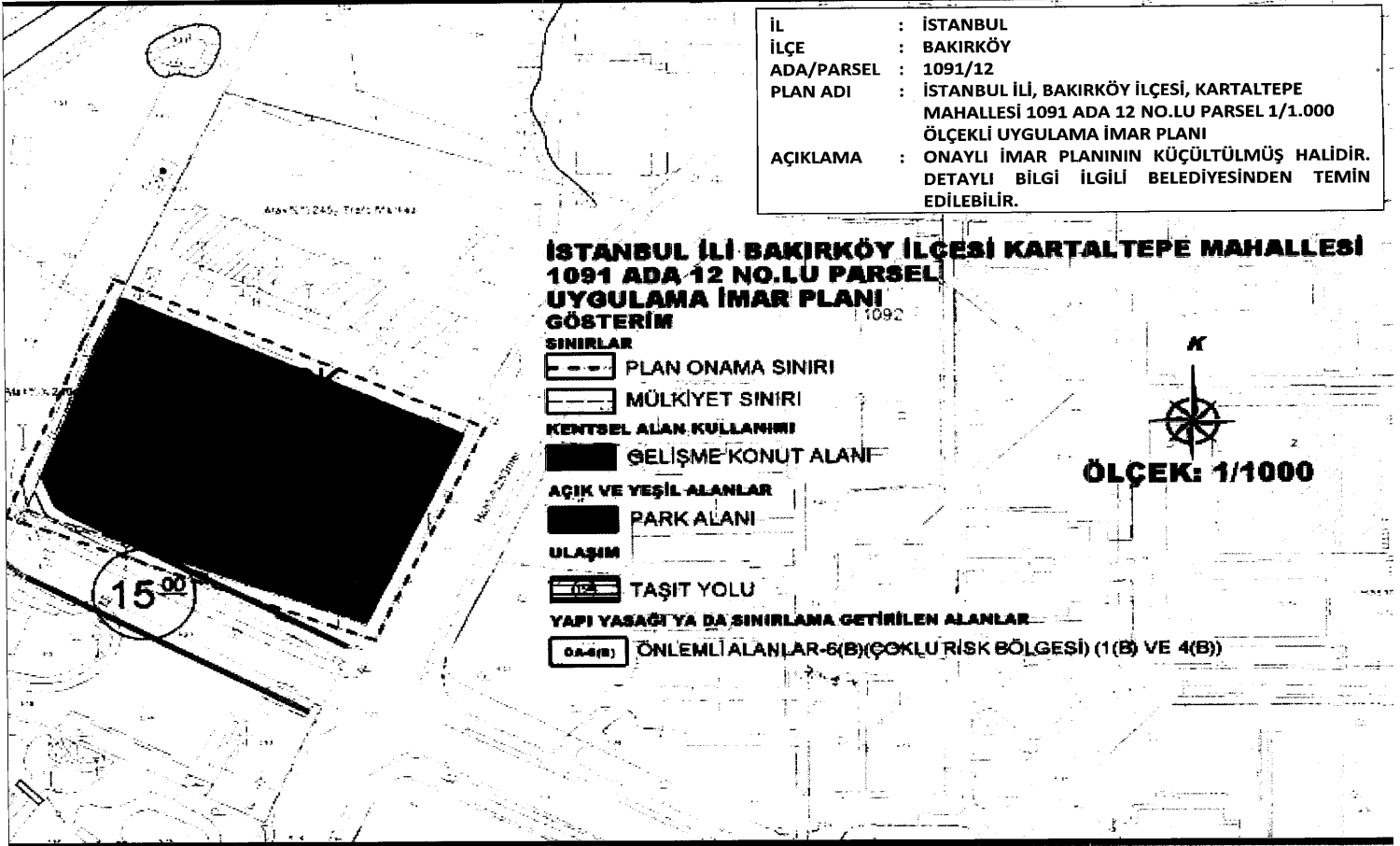
 TAŞIT YOLU

YAPI YASAĞI YA DA SINIRLAMA GETİRİLEN ALANLAR

 ÖNLEMLİ ALANLAR-6(B)(ÇOKLU RISK BÖLGESİ) (1(B) VE 4(B))



ÖLÇEK: 1/1000







**ZONGULDAK İLİ MERKEZ İLÇE FATİH MAHALLESİ
255ADA 13 NO.LU PARSEL
İLAVE REVİZYON NAZIM İMAR PLANI DEĞİŞİKLİĞİ
GÖSTERİM**

SINIRLAR

-  **PLAN ONAMA SINIRI**
 **MÜLKİYET SINIRI**

KENTSEL ALAN KULLANIMI

-  **GELİŞME KONUT ALANI**
 **TİCARET-KONUT ALANI**
 **PARK**
 **KAMU HİZMET ALANI**

YAPI YASAĞI YADA SINIRLAMA GETİRİLEN ALANLAR

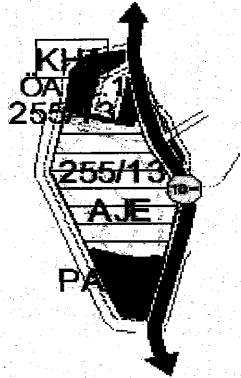
-  **AYRINTILI JEOTEKNİK ETÜT GEREKİREN ALAN**
 **ÖNEMLİ ALANLAR 2.1**

ULAŞIM

-  **TAŞIT YOLU**



ÖLÇEK:1/5.000



**ZONGULDAK İLİ MERKEZ İLÇE FATİH MAHALLESİ
255 ADA 13 NO.LU PARSEL
İLAVE REVİZYON UYGULAMA İMAR PLANI DEĞİŞİKLİĞİ
GÖSTERİM**

SINIRLAR

- PLAN DEĞİŞİKLİĞİ ONAMA SINIRI
MÜLKİYET SINIRI

KONUT ALANLARI

- GELİŞME KONUT ALANLARI

KENTSEL ÇALIŞMA ALANLARI

- İDARİ HİZMET ALANI

- TİCARET-KONUT ALANI

AÇIK VE YEŞİL ALANLAR

- PARK ALANI

ULAŞIM

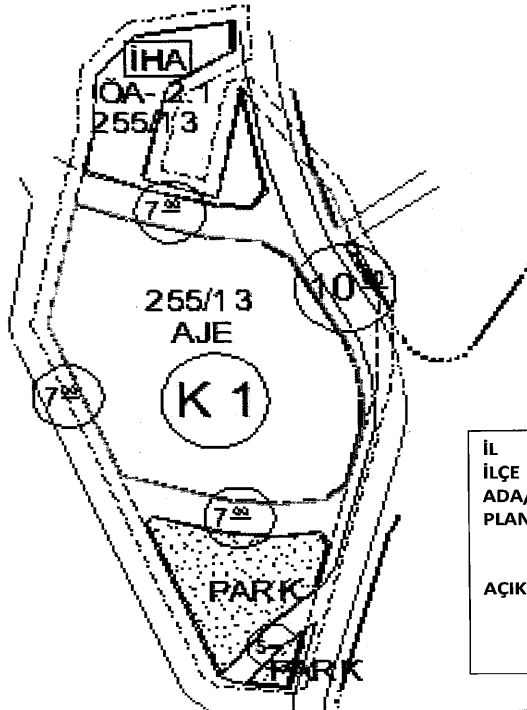
- TAŞIT YOLU
YAYA YOLU VE BÖLGESİ
YAYA YOLU VE BÖLGESİ

YAPIL YASAĞI YA DA SINIRLAMA GETİRİLEN ALANLAR


- AYRINTILI JEOTEKNİK ETÜD GEREKİREN ALAN
ÖNEMLİ ALANLAR



ÖLÇEK: 1/1000



| | |
|------------|--|
| İL | : ZONGULDAK |
| İLÇE | : MERKEZ |
| ADA/PARSEL | : 255/13 |
| PLAN ADI | : ZONGULDAK İLİ, MERKEZ İLÇESİ, FATİH MAHALLESİ 255 ADA 13 NO.LU PARSEL 1/1.000 ÖLÇEKLİ İLAVE REVİZYON UYGULAMA İMAR PLANI DEĞİŞİKLİĞİ |
| AÇIKLAMA | : ONAYLI İMAR PLANININ KÜÇÜLTÜLMÜŞ HALİDİR. DETAYLI BİLGİ İLGİLİ BELEDİYESİNDEN TEMİN EDİLEBİLİR. |



**PLAN ADI : TAŞUCU LİMANI VE KAĞIT SANAYİİ İŞLETMESİ
TAŞINMAZLARINA AİT ÇEVRE DÜZENİ PLANI
DEĞİŞİKLİĞİ**

İLİ : MERSİN

İLÇESİ : SILIFKE

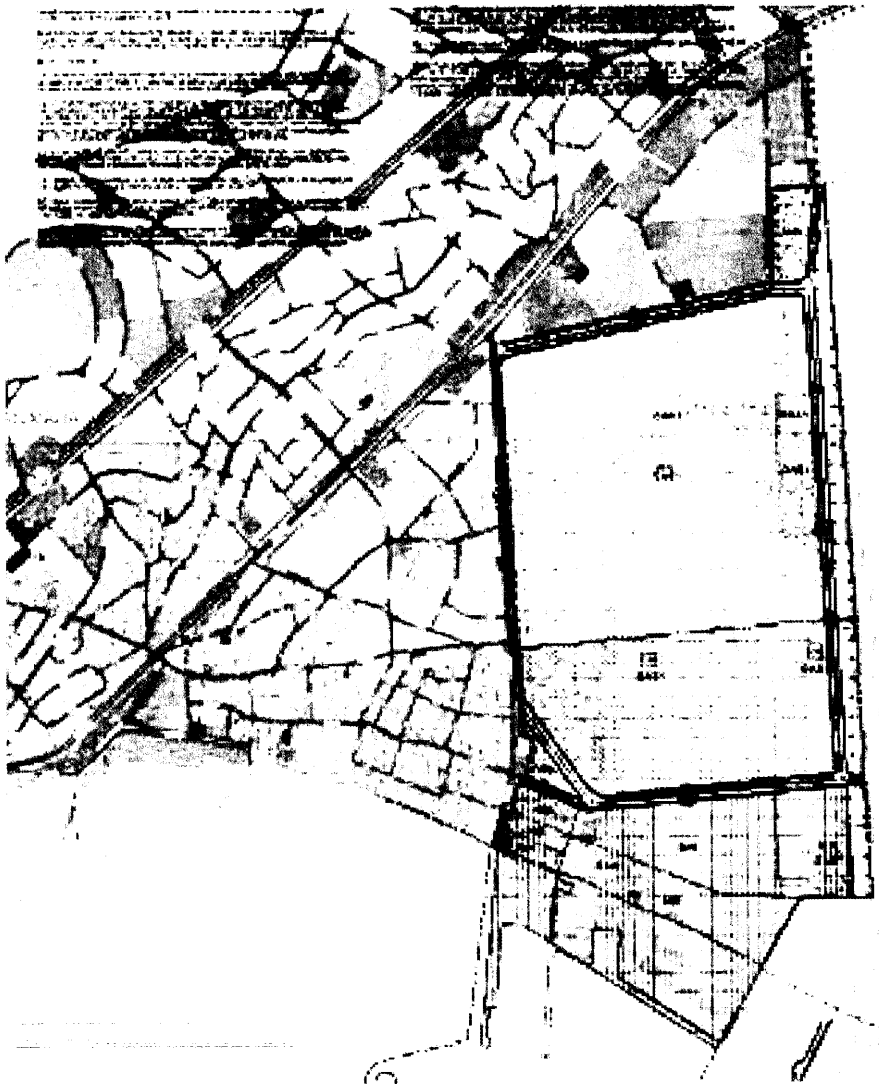
**AÇIKLAMA : ONAYLI 1/100.000 ÖLÇEKLİ ÇEVRE DÜZENİ PLANI
DEĞİŞİKLİĞİNİN KÜÇÜLTÜLMÜŞ HALİDİR. DETAYLI
BİLGİ İLGİLİ BELEDİYESİNDEN ALINABİLİR.**

**PLAN ADI : TAŞUCU LİMANI VE KAĞIT SANAYİ İŞLETMESİ
TAŞIMAZLARINA AİT NAZIM İMAR PLANI**

İLİ : MERSİN

İLÇESİ : SİİRT

**AÇIKLAMA : OSMANLI 1:5.000 ÖLÇEKLİ NAZIM İMAR PLANININ
KÜÇÜLTÜLMÜŞ HALİDİR. DETAYLI BİLGİ İÇİN
BELEDİYESİNDEN ALINABİLİR.**

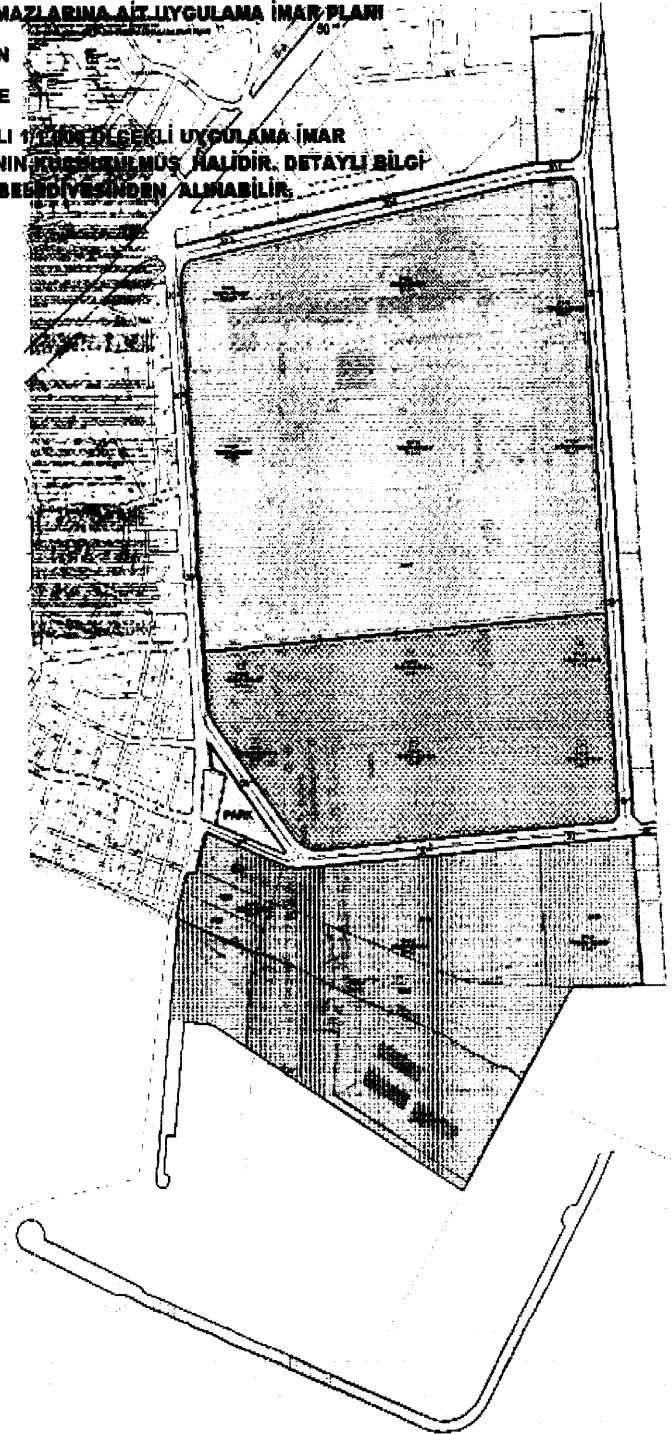


**PLAN ADI : TAŞUCU LİMANI VE KAĞIT SANAYİİ İŞLETMESİ
TAŞINMAZLARINA AIT UYGULAMA İMAR PLANI**

İLİ : MERSİN

İLÇESİ : SILIFKE

**AÇIKLAMA : ONAYLI 1/25000 ÖLÇEKLİ UYGULAMA İMAR
PLANININ KISILTMENUS HALİDİR. DETAYLI BİLGİ
İLGİLİ BELEDİYESİNDEN ALINABİLİR.**



ANKARA İLİ YENİMAHALLE İLÇESİ ORMAN ÇİFTLİĞİ MAHALLESİ 43308 ADA 4 NO.LU PARSEL NAZIM İMAR PLANI DEĞİŞİKLİĞİ

GÖSTERİM SINIRLAR

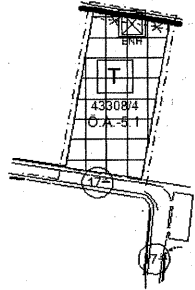
- PLAN DEĞİŞİKLİĞİ ONAMA SINIRI
 MÜLKİYET SINIRI
 ENERJİ_NAKİL_HATTI_KORUMA_KUŞAĞI

KENTSEL ALAN KULLANIMI

- T TİCARET ALANI

ULAŞIM

- 17 ÜÇÜNCÜ DERECE YOL



| | |
|---------------|--|
| İLİ | : ANKARA |
| İLÇESİ | : YENİMAHALLE |
| ADA / PARSEL: | 43308 ADA 4 NO.LU PARSEL. |
| PLAN ADI | :ANKARA İLİ, YENİMAHALLE İLÇESİ, ORMAN ÇİFTLİĞİ MAHALLESİ, 43308 ADA 4 NO.LU PARSELE YÖNELİK 1/5.000 ÖLÇEKLİ NAZIM İMAR PLANI DEĞİŞİKLİĞİ. |
| AÇIKLAMA | :ONAYLI İMAR PLANININ KÜÇÜLTÜLMÜŞ HALİDİR. DETAYLI BİLGİ İLGİLİ BELEDİYESİNDEN TEMİN EDİLEBİLİR. |

ANKARA İLİ YENİMAHALLE İLÇESİ ORMAN ÇİFTLİĞİ MAHALLESİ

43308 ADA 4 NO.LU PARSEL

İMAR PLANI DEĞİŞİKLİĞİ

GÖSTERİM

SINIRLAR



PLAN DEĞİŞİKLİĞİ ONAMA SINIRI



MÜLKİYET SINIRI



ÖLÇEK: 1/1000

KENTSEL ALAN KULLANIMI



TİCARET ALANI

YAPI YASAĞI YA DA SINIRLAMA GETİRİLEN ALANLAR

Ö.A.-5.1

ÖNLEM ALINABİLECEK ALANLAR (ÖNLEMLİ ALAN-5.1)

YAPI SINIRLAMASI GETİRİLEREK KORUNACAK ALANLAR



ENERJİ_NAKİL_HATTI_KORUMA_KUŞAĞI

ULAŞIM



TAŞIT YOLU

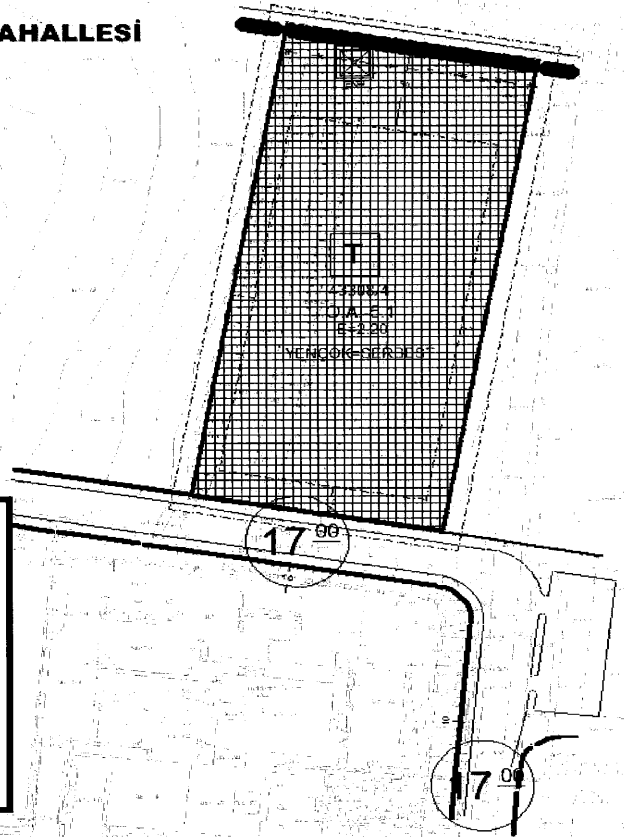
İLİ : ANKARA

İLÇESİ : YENİMAHALLE

ADA / PARSEL: 43308 ADA 4 NO.LU PARSEL

PLAN ADI :ANKARA İLİ, YENİMAHALLE İLÇESİ, ORMAN ÇİFTLİĞİ MAHALLESİ, 43308 ADA 4 NO.LU PARSELE YÖNELİK 1/1.000 ÖLÇEKLİ UYGULAMA İMAR PLANI DEĞİŞİKLİĞİ.

AÇIKLAMA :ONAYLI İMAR PLANININ KÜÇÜLTÜLMÜŞ HALİDİR. DETAYLI BİLGİ İLGİLİ BELEDİYESİNDEN TEMİN EDİLEBİLİR.



**ANKARA İLİ KEÇİÖREN İLÇESİ
HASKÖY MAHALLESİ 90721 ADA 1 NO.LU PARSEL
NAZIM İMAR PLANI DEĞİŞİKLİĞİ**

GÖSTERİM

SINIRLAR

 PLAN DEĞİŞİKLİĞİ ONAMA SINIRI

ÇALIŞMA ALANLARI

 TİCARET ALANLARI

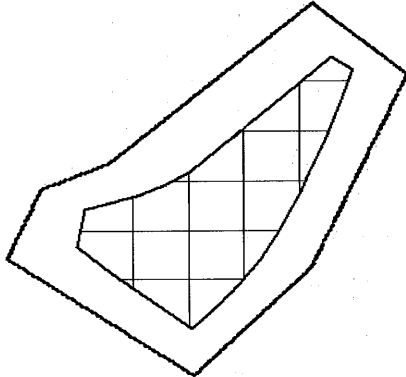
PLAN HÜKÜMLERİ

1. PLAN ONAMA SINIRI İÇİNDE YER ALAN FONKSİYONLARA İLİŞKİN YAPILAŞMA KOŞULLARI ALT ÖLÇEKLİ İMAR PLANLARI İLE BELİRLENECEKTİR.

2. BU PLANDA YER ALMAYAN HUSUSLARDA 3194 SAYILI İMAR KANUNU, İLGİLİ YÖNETMELİK VE İLGİLİ MEVZUAT HÜKÜMLERİNE UYULACAKTIR.



ÖLÇEK : 1 / 25.000



İLİ : ANKARA

İLÇESİ : KEÇİÖREN

ADA/PARSEL: 90721 ADA 1 NO.LU PARSEL.

PLAN ADI :ANKARA İLİ, KEÇİÖREN İLÇESİ, HASKÖY MAHALLESİ, 90721 ADA 1 NO.LU PARSELE YÖNELİK 1/25.000 ÖLÇEKLİ NAZIM İMAR PLANI DEĞİŞİKLİĞİ.

AÇIKLAMA :ONAYLI İMAR PLANININ KÜÇÜLTÜLMÜŞ HALİDİR. DETAYLI BİLGİ İLGİLİ BELEDİYESİNDEN TEMİN EDİLEBİLİR.

**ANKARA İLİ KEÇİÖREN İLÇESİ
HASKÖY MAHALLESİ 90721 ADA 1 NO.LU PARSEL
NAZIM İMAR PLANI DEĞİŞİKLİĞİ**

**GÖSTERİM
SINIRLAR**

 PLAN DEĞİŞİKLİĞİ ONAMA SINIRI

 MÜLKİYET SINIRI

KENTSEL ALAN KULLANIMI

 TİCARET ALANI


KORUMA ALANLARI

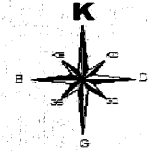
 JEOLOJİK AÇIDAN ÖNLEM ALINMASI GEREKLİ ALANLAR

ULAŞIM

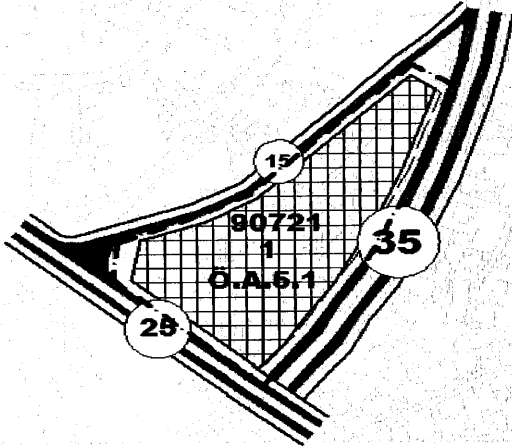
 I. DERECE KENT İÇİ YOLLAR

 II. DERECE KENT İÇİ YOLLAR

 III. DERECE KENT İÇİ YOLLAR



ÖLÇEK : 1/5000



İLİ : ANKARA

İLÇESİ : KEÇİÖREN




ADA/PARSEL : 90721 ADA 1 NO.LU PARSEL.

PLAN ADI : ANKARA İLİ, KEÇİÖREN İLÇESİ, HASKÖY MAHALLESİ, 90721 ADA 1 NO.LU PARSELE YÖNELİK 1/5.000 ÖLÇEKLİ NAZIM İMAR PLANI DEĞİŞİKLİĞİ.

AÇIKLAMA : ONAYLI İMAR PLANININ KÜÇÜLTÜLMÜŞ HALİDİR. DETAYLI BİLGİ İLGİLİ BELEDİYESİNDEN TEMİN EDİLEBİLİR.

**ANKARA İLİ KEÇİÖREN İLÇESİ
HASKÖY MAHALLESİ 90721 ADA 1 PARSEL
UYGULAMA İMAR PLANI DEĞİŞİKLİĞİ**


**GÖSTERİM
SINIRLAR**

| | |
|---|-------------------------------|
|  | PLAN DEĞİŞİKLİĞİ ONAMA SINIRI |
|  | MÜLKİYET SINIRI |
|  | YAPI YAKLAŞMA SINIRI |




ÖLÇEK : 1/1000




KENTSEL ALAN KULLANIMI

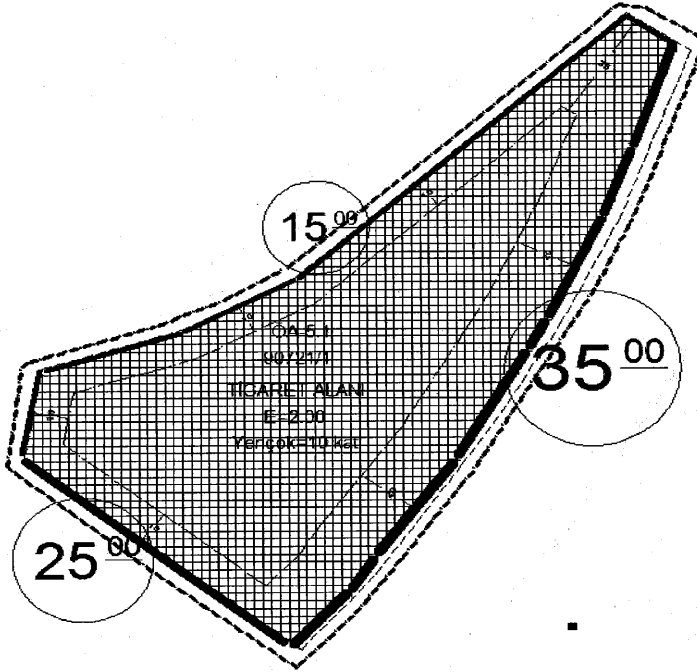
| | |
|---|---------------|
|  | TİCARET ALANI |
|---|---------------|

KORUMA ALANLARI

| | |
|---|---|
|  | JEOLOJİK AÇIDAN ÖNLEM ALINMASI GEREKLİ ALAN |
|---|---|

ULAŞIM

| | |
|---|-----------------------------|
|  | I. DERECE KENT İÇİ YOLLAR |
|  | II. DERECE KENT İÇİ YOLLAR |
|  | III. DERECE KENT İÇİ YOLLAR |



İLİ : ANKARA

İLÇESİ : KEÇİÖREN

ADA/PARSEL: 90721 ADA 1 NO.LU PARSEL.

PLAN ADI :ANKARA İLİ, KEÇİÖREN İLÇESİ, HASKÖY MAHALLESİ, 90721 ADA 1 NO.LU PARSELE YÖNELİK 1/1.000 ÖLÇEKLİ UYGULAMA İMAR PLANI DEĞİŞİKLİĞİ.

AÇIKLAMA :ONAYLI İMAR PLANININ KÜÇÜLTÜLMÜŞ HALİDİR. DETAYLI BİLGİ İLGİLİ BELEDİYESİNDEN TEMİN EDİLEBİLİR.