

AKIŞ GAYRİMENKUL YATIRIM ORTAKLIĞI A.Ş.

Acıbadem / İSTANBUL

(Akasya Kent Etabı – 3 Adet Konut)

GAYRİMENKUL DEĞERLEME RAPORU

İÇİNDEKİLER

1.	RAPOR ÖZETİ	3
2.	RAPOR BİLGİLERİ	4
3.	ŞİRKET BİLGİLERİ	5
4.	MÜŞTERİ BİLGİLERİ	5
5.	DEĞER TANIMI VE GEÇERLİLİK KOŞULLARI	6
6.	UYGUNLUK BEYANI VE KISITLAYICI KOŞULLAR	7
7.	TAŞINMAZLARIN TAPU KAYITLARI	8
7.1.	TAPU KAYITLARI	8
7.2.	TAPU TAKYİDATI	8
7.3.	TAKYİDAT AÇIKLAMALARI	9
8.	BELEDİYE İNCELEMELERİ	9
8.1.	İMAR DURUMU	9
8.2.	İMAR DOSYASI İNCELEMESİ	10
8.3.	ENCÜMEN KARARLARI, MAHKEME KARARLARI, PLAN İPTALLERİ V.B. KONULAR	11
8.4.	YAPI DENETİM FİRMASI	11
8.5.	SON ÜÇ YIL İÇİNDEKİ HUKUKİ DURUMDAN KAYNAKLANAN DEĞİŞİM	11
9.	TAŞINMAZIN ÇEVRE VE KONUMU	12
9.1.	KONUM VE ÇEVRE BİLGİLERİ	12
9.2.	BÖLGE ANALİZİ	14
9.3.	ULAŞIM	18
9.4.	2017-2018 YILINDA DÜNYA EKONOMİSİNE GENEL BAKIŞ	19
9.5.	MEVCUT EKONOMİK KOŞULLARIN, GAYRİMENKUL PİYASASININ ANALİZİ, MEVCUT TRENDLER VE DAYANAK VERİLER	20
9.5.1.	TÜRKİYE GAYRİMENKUL PİYASASINI BEKLEYEN FIRSAT VE TEHDİTLER	21
10.	AÇIKLAMALAR	22
11.	EN VERİMLİ KULLANIM ANALİZİ	23
12.	DEĞERLENDİRME	24
13.	FİYATLANDIRMA	25
13.1.	İKAME MALİYET YAKLAŞIMI	25
13.2.	EMSAL KARŞILAŞTIRMA YAKLAŞIMI	25
13.3.	GELİR İNDİRGEME YAKLAŞIMI:	27
14.	ANALİZ SONUÇLARININ DEĞERLENDİRMESİ	29
14.1.	FARKLI DEĞERLEME METOTLARININ VE ANALİZ SONUÇLARININ UYUMLAŞTIRILMASI VE BU AMAÇLA İZLENEN YÖNTEMİN VE NEDENLERİNİN AÇIKLAMASI	29
14.2.	KİRA DEĞERİ ANALİZİ VE KULLANILAN VERİLER	29
14.3.	GAYRİMENKUL VE BUNA BAĞLI HAKLARIN HUKUKİ DURUMUNUN ANALİZİ	29
14.4.	BOŞ ARAZİ VE GELİŞTİRİLMİŞ PROJE DEĞERİ ANALİZİ VE KULLANILAN VERİ VE VARSAYIMLAR	29
14.5.	ASGARİ BİLGİLERDEN RAPORDA VERİLMİYENLERİN NEDEN VERİLMEDİKLERİNİN GEREKÇELERİ	30
14.6.	MÜŞTEREK VEYA BÖLÜNMÜŞ KISIMLARIN DEĞERLEME ANALİZİ	30
14.7.	HASILAT PAYLAŞIMI VEYA KAT KARŞILIĞI YÖNTEMİ İLE YAPILACAK PROJELERDE, EMSAL PAY ORANLARI	30
14.8.	YASAL GEREKLERİN YERİNDE GETİRİLİP GETİRİLMEDİĞİ VE MEVZUAT UYARINCA ALINMASI GEREKEN İZİN VE BELGELERİN TAM VE EKSİKSİZ OLARAK MEVCUT OLUP OLMADIĞI	30
14.9.	DEĞERLEMESİ YAPILAN GAYRİMENKULÜN, GAYRİMENKUL YATIRIM ORTAKLIKLARI PORTFÖYÜNE ALINMASINDA SERMAYE PİYASASI MEVZUATI ÇERÇEVESİNDE BİR ENGEL OLUP OLMADIĞI HAKKINDA GÖRÜŞ	30
15.	SONUÇ	31

1. RAPOR ÖZETİ

DEĞERLEMİYİ TALEP EDEN	AKIŞ Gayrimenkul Yatırım Ortaklığı A.Ş.
DEĞERLEMESİ YAPILAN GAYRİMENKULÜN ADRESİ	Akasya Acıbadem Projesi – Akasya Kent Etabı Acıbadem Mahallesi, Çeçen Sokak, No:25, B Blok D: 192, 193 ve 197 Üsküdar / İSTANBUL
DAYANAK SÖZLEŞME	19 Kasım 2018 tarih ve 951 – 2018/046 no ile
DEĞERLEME TARİHİ	26 Aralık 2018
RAPOR TESLİM TARİHİ	31 Aralık 2018
DEĞERLENEN TAŞINMAZIN TÜRÜ	3 adet konut
DEĞERLENEN MÜLKİYET HAKLARI	Tam mülkiyet
TAPU BİLGİLERİ ÖZETİ	İstanbul ili, Üsküdar İlçesi, Bulgurlu Mahallesi, 1083 ada, 68 parsel, B Blok, 192, 193 ve 197 nolu bağımsız bölümler (Bkz. Tapu Kayıtları)
İMAR DURUMU ÖZETİ	Ticaret + Turizm Alanı (KAKS: 2, H: Serbest, Ayırık Nizam, Avan proje ile uygulama yapılacak), Rekreasyon Alanı ve Kısmen İmar Yolu (Bkz. İmar Durumu)
RAPORUN KONUSU	Bu rapor, yukarıda adresi belirtilen 3 adet bağımsız bölümün pazar değerinin tespitine yönelik olarak hazırlanmıştır.
RAPORUN TÜRÜ	Konu değerlendirme raporu, Sermaye Piyasası Kurulu düzenlemeleri kapsamında GYO portföyü için ve "Değerleme Raporlarında Bulunması Gereken Asgari Hususları" içerecek şekilde hazırlanmıştır.

GAYRİMENKULLER İÇİN TAKDİR OLUNAN TOPLAM DEĞER (KDV HARİÇ)	
AKASYA KENT ETABI B BLOKTA YER ALAN 192-193-197 NOLU BAĞIMSIZ BÖLÜMLERİN TOPLAM DEĞERİ	5.900.000,-TL
RAPORU HAZIRLAYANLAR	
Sorumlu Değerleme Uzmanı	Sorumlu Değerleme Uzmanı
M. KIVANÇ KILVAN (SPK Lisans Belge No: 400114)	Uygar TOST (SPK Lisans Belge No: 401681)

 LOTUS GAYRİMENKUL DEĞERLEME
VE DANIŞMANLIK A.Ş.
Gönelç Sok. No: 37
Akadın İş Merkezi Kat: 3/B
34718 Acıbadem Kadıköy/İSTANBUL
Kadıköy V.D. 609 031 8479
Tic. Sic. No: 542757/490339

2. RAPOR BİLGİLERİ

DEĞERLEMEYİ TALEP EDEN	AKİŞ Gayrimenkul Yatırım Ortaklığı A.Ş.								
DEĞERLEMESİ YAPILAN GAYRİMENKULÜN ADRESİ	Akasya Acıbadem Projesi – Akasya Kent Etabı Acıbadem Mahallesi, Çeçen Sokak, No:25, B Blok D: 192, 193 ve 197 Üsküdar / İSTANBUL								
DAYANAK SÖZLEŞME	19 Kasım 2018 tarih ve 951 – 2018/046 no ile								
MÜŞTERİ NO	652								
RAPOR NO	2018/343								
DEĞERLEME TARİHİ	26 Aralık 2018								
RAPOR TESLİM TARİHİ	31 Aralık 2018								
RAPORUN KONUSU	Bu rapor, yukarıda adresi belirtilen 3 adet bağımsız bölümün pazar değerinin tespitine yönelik olarak hazırlanmıştır.								
RAPORUN TÜRÜ	Konu değerlendirme raporu, Sermaye Piyasası Kurulu düzenlemeleri kapsamında GYO portföyü için ve "Değerleme Raporlarında Bulunması Gereken Asgari Hususları" içerecek şekilde hazırlanmıştır.								
RAPORU HAZIRLAYANLAR	M. Kıvanç KILVAN - Sorumlu Değerleme Uzmanı Lisans No: 400114 Uygar TOST - Sorumlu Değerleme Uzmanı – Lisans No: 401681								
RAPORA KONU GAYRİMENKUL İÇİN ŞİRKETİMİZ TARAFINDAN YAPILAN SON ÜÇ DEĞERLEMeye İLİŞKİN BİLGİLER	<table border="1"><tr><td>RAPOR TARİHİ</td><td>29.12.2017</td></tr><tr><td>RAPOR NUMARASI</td><td>2017/596</td></tr><tr><td>RAPORU HAZIRLAYANLAR</td><td>Kıvanç KILVAN (400114) Uygar TOST (401681)</td></tr><tr><td>TAKDİR OLUNAN DEĞER (TL) (KDV HARİÇ)</td><td>5.775.000</td></tr></table>	RAPOR TARİHİ	29.12.2017	RAPOR NUMARASI	2017/596	RAPORU HAZIRLAYANLAR	Kıvanç KILVAN (400114) Uygar TOST (401681)	TAKDİR OLUNAN DEĞER (TL) (KDV HARİÇ)	5.775.000
RAPOR TARİHİ	29.12.2017								
RAPOR NUMARASI	2017/596								
RAPORU HAZIRLAYANLAR	Kıvanç KILVAN (400114) Uygar TOST (401681)								
TAKDİR OLUNAN DEĞER (TL) (KDV HARİÇ)	5.775.000								

3. ŞİRKET BİLGİLERİ

ŞİRKET ADI	Lotus Gayrimenkul Değerleme ve Danışmanlık A.Ş.
ŞİRKET MERKEZİ	Kadıköy-İstanbul
ŞİRKET ADRESİ	Gömeç Sokak, No: 37 Akgün İş Merkezi Kat 3/8-34718 Acıbadem – Kadıköy / İSTANBUL
TELEFON	(0216) 545 48 66-(0216) 545 48 67 (0216) 545 95 29-(0216) 545 88 91 (0216) 545 28 37-
FAKS	(0216) 339 02 81
EPOSTA	bilgi@lotusgd.com
WEB	www.lotusgd.com
KURULUŞ (TESCİL) TARİHİ	10 Ocak 2005
SERMAYE PİYASASI KURUL KAYDINA ALINIŞ TARİH VE KARAR NO	07 Nisan 2005 – 14/462
BANKACILIK DÜZENLEME VE DENETLEME KURUL KAYDINA ALINIŞ TARİH VE KARAR NO	12 Mart 2009 - 3073
TİCARET SİCİL NO	542757/490339
KURULUŞ SERMAYESİ	75.000,-YTL
ŞİMDİKİ SERMAYESİ	600.000,-TL

4. MÜŞTERİ BİLGİLERİ

ŞİRKET ÜNVANI	Akiş Gayrimenkul Yatırım Ortaklığı A.Ş.
ŞİRKETİN ADRESİ	Acıbadem Mah., Çeçen Sokak, No:25, Akasya AVM 34660 Üsküdar / İSTANBUL
TELEFON NO	(212) 393 01 00
FAKS NO	(212) 393 01 02
KURULUŞ (TESCİL) TARİHİ	22.11.2005
TİCARET SİCİL NO	570679
KAYITLI SERMAYE TAVANI	500.000.000,-TL
ÖDENMİŞ SERMAYESİ	430.091.850,-TL
HALKA AÇIKLIK ORANI	% 38,06
FAALİYET KONUSU	Sermaye Piyasası Kurulu'nun gayrimenkul yatırım ortaklıklarına ilişkin düzenlemeleri ile belirlenmiş usul ve esaslar dahilinde, gayrimenkullere, gayrimenkul projelerine, gayrimenkule dayalı haklara, sermaye piyasası araçlarına ve sermaye piyasalarına yatırım yapmak ve esas sözleşmesinde belirtilen faaliyet alanlarıdır.

5. DEĞER TANIMI VE GEÇERLİLİK KOŞULLARI

Bu rapor, müşterinin talebi üzerine adresi belirtilen gayrimenkulün pazar değerinin tespitine yönelik olarak hazırlanmıştır.

Pazar değeri:

Bir mülkün, istekli alıcı ve istekli satıcı arasında, tarafların herhangi bir ilişkiden etkilenmeyeceği şartlar altında, hiçbir zorlama olmadan, basiretli ve konu hakkında yeterli bilgi sahibi kişiler olarak, uygun bir pazarlama sonrasında değerlendirme tarihinde gerçekleştirecekleri alım satım işleminde el değiştirmesi gerektiği takdir edilen tahmini tutardır.

Bu değerlendirme çalışmasında aşağıdaki hususların geçerliliği varsayılmaktadır.

- Analiz edilen gayrimenkullerin türü ile ilgili olarak mevcut bir pazarın varlığı peşinen kabul edilmiştir.
- Alıcı ve satıcı makul ve mantıklı hareket etmektedirler.
- Taraflar gayrimenkuller ile ilgili her konuda tam bilgi sahibidirler ve kendilerine azami faydayı sağlayacak şekilde hareket etmektedirler.
- Gayrimenkullerin satışı için makul bir süre tanınmıştır.
- Ödeme nakit veya benzeri araçlarla peşin olarak yapılmaktadır.
- Gayrimenkullerin alım-satım işlemi sırasında gerekebilecek finansman, piyasa faiz oranları üzerinden gerçekleştirilmektedir.

6. UYGUNLUK BEYANI ve KISITLAYICI KOŞULLAR

Bilgi ve inançlarımız doğrultusunda aşağıdaki hususları teyit ederiz.

- a. Raporda yer alan görüş ve sonuçlar, sadece belirtilen varsayımlar ve koşullarla sınırlıdır. Tümü kişisel, tarafsız ve önyargısız olarak yapılmış çalışmaların sonucudur.
- b. Şirketimizin değerlendirme konusunu oluşturan tesis ve mülklere ilişkin güncel veya geleceğe dönük hiçbir ilgisi yoktur. Bu işin içindeki taraflara karşı herhangi bir çıkarı ya da önyargısı bulunmamaktadır.
- c. Verdiğimiz hizmet, herhangi bir tarafın amacı lehine sonuçlanacak bir yöne veya önceden saptanmış olan bir değere; özel koşul olarak belirlenen bir sonuca ulaşmaya ya da sonraki bir olayın oluşmasına bağlı değildir.
- d. Şirketimiz değerlemeyi ahlâki kural ve performans standartlarına göre gerçekleştirmiştir.
- e. Şirketimiz, ekspertiz raporu tarihinden sonra gayrimenkulde meydana gelebilecek fiziksel değişikliklerin ve ekonomide yaşanabilecek olumlu ya da olumsuz gelişmelerin raporda belirtilen fikir ve sonuçları etkilemesinden ötürü sorumluluk taşımaz.
- f. Mülkün takdir edilen değerinde değişiklikliye yol açabilecek zemin altı (radyoaktivite, kirlilik, depremsellik vb.) veya yapısal sorunları içermediği varsayılmıştır. Bu hususlar, zeminde ve binada yapılacak aletsel gözlemler ve statik hesaplamaların yanı sıra uygulama projelerindeki incelemeler sonucu açıklık kazanabilecek olup uzmanlığımız dışındadır. Bu tür mühendislik ve etüt gerektiren koşullar veya bunların tespiti için hiçbir sorumluluk alınmaz.

7. TAŞINMAZLARIN TAPU KAYITLARI

7.1. Tapu Kayıtları

SAHİBİ	Akiş Gayrimenkul Yatırım Ortaklığı Anonim Şirketi
İLİ - İLÇESİ	İstanbul- Üsküdar
MAHALLESİ	Bulgurlu
PAFTA NO	73
ADA NO	1083
PARSEL NO	68
ANAGAYRİMENKULÜN NİTELİĞİ	3 Bloktan Oluşan Betonarme Karkas Bina ve Arsası (*)
ARSA ALANI (m²)	41.356,83 m ²
YEVMIYE NO	2895
TAPU TARİHİ	13.02.2017

BLOK NO	KAT NO	BAĞIMSIZ BÖLÜM NO	NİTELİĞİ	ARSA PAYI	HİSSESİNE DÜŞEN ARSA MİKTARI (m ²)
B	15 ve Çatı Piyesi	192	Çatı Piyesli Konut	1618/1921318	34,83
B	15 ve Çatı Piyesi	193	Çatı Piyesli Konut	1585/1921318	34,12
B	15 ve Çatı Piyesi	197	Çatı Piyesli Konut	1883/1921318	40,53

7.2. Tapu Takyidatı

Değerlemesi yapılan gayrimenkuller ile ilgili herhangi bir takyidat (devredilebilmesine ilişkin bir sınırlama) olup olmadığı hakkında bilgi, varsa söz konusu gayrimenkulün gayrimenkul yatırım ortaklığı portföyüne alınmasına sermaye piyasası mevzuatı hükümleri çerçevesinde engel teşkil edip etmediği hakkındaki görüş,

Tapu ve Kadastro Genel Müdürlüğü TAKBİS sisteminden 19.12.2018 tarihi itibarıyla temin edilen ve bir örneği ekte sunulan tapu kayıtlarına göre rapor konusu taşınmazlar üzerinde **müştereken** aşağıdaki notların bulunduğu görülmüştür.

Beyanlar Bölümü:

- Yönetim planı: 27.01.2015 tarihli. (02.02.2015 tarih ve 1965 yevmiye no ile)
- Kat mülkiyetine geçilmiştir. (24.02.2015 tarih ve 3547 yevmiye no ile)

Şerhler Bölümü:

- AKTAŞ Elektrik A.Ş. lehine 99 yıllığına 1 TL'den kira şerhi. (21.02.1997 tarih ve 844 yevmiye no ile)
- 0,01 TL bedel karşılığında kira sözleşmesi vardır. (10610 numaralı T.M. ve kablo geçiş yeri olarak) (05.07.2013 tarih ve 13490 yevmiye no ile)

7.3. Takyidat Açıklamaları

Yönetim planı ve kat mülkiyeti beyanları yasal bir gereklilik olup alım satımını engellememektedir.

Şerhler bölümünde yer alan, "Aktaş Elektrik lehine 99 yıllığı 1,-TL'den Kira şerhi" ile "0,01 TL bedel karşılığında kira sözleşmesi vardır" notları taşınmazların bulunduğu parselin enerji ihtiyacına yönelik olarak teknik nedenlerle konulmak zorunda olduğundan taşınmazların alım, satım ve kiralanmasına engel teşkil etmemektedir.

Bu sebeple taşınmazların GYO portföyünde "Bina" başlığı altında yer almasında tapu takyidatları açısından herhangi bir sakınca bulunmamaktadır.

8. BELEDİYE İNCELEMELERİ

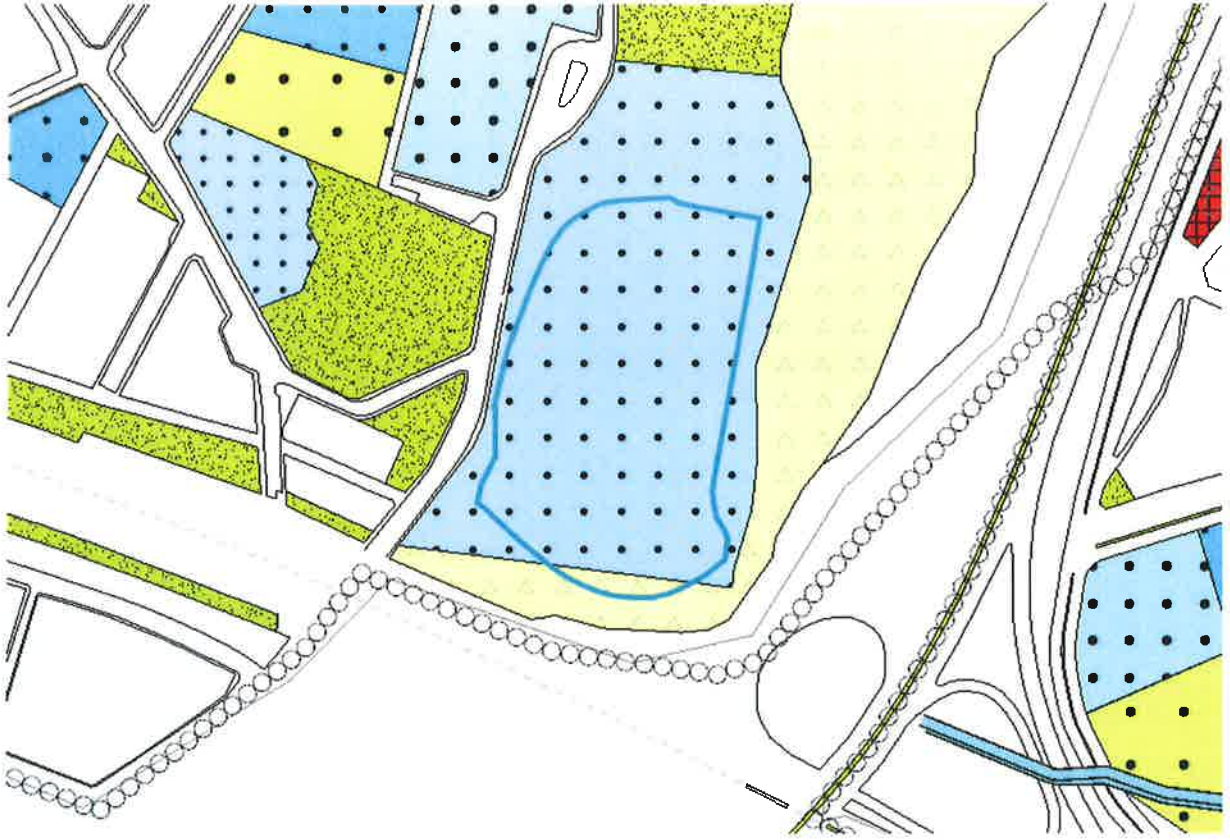
8.1. İmar Durumu

Üsküdar Belediyesi İmar Müdürlüğü'nde yapılan temas ve incelemelerde rapor konusu taşınmazların konumlu olduğu 1083 ada 68 parsel 18.03.1991 tasdik tarihli 1/1000 ölçekli Altunizade Bölgesi Uygulama İmar Planı'nın, 07.08.2006 tasdik tarihli 1/5000 ölçekli plan tadilatında, 15.09.2008 tasdik tarihli 1/1000 ölçekli plan tadilatında ve 17.01.2014 tasdik tarihli 1/1000 ölçekli plan tadilatında; kısmen KAKS: 2 yapılanma koşullarında, H: Serbest irtifada, ayırık nizam ile avan proje uygulaması yapılacak Ticaret + Turizm Alanında, kısmen rekreasyon alanında, kısmen de imar yolu alanında kalmaktadır. Taşınmazların yer aldığı parselin 1/1000 ölçekli imar planı paftasında yerinin doğru olduğu belirlenmiştir.

Katlar Alanı Katsayısı (KAKS): Yapının bütün katlardaki alanları toplamının parsel alanına oranından elde edilen sayıdır. Katlar alanı; bodrum, asma, çekme ve çatı katlar ve kapalı çıkmalar dahil kullanılabilen bütün katların ışıklıklar çıktıktan sonraki alanları toplamıdır. Açık çıkmalar ve iç yüksekliği 1.80 m.'yi aşmayan ve yalnızca tesisatın geçirildiği tesisat galerileri ve katları ile ticari amacı olmayan ve yapının kendi gereksinmesi için otopark olarak kullanılan bölüm ve katlar bu alana katılmazlar. Kullanılabilen katlar deyiminden, konut, iş yeri, eğlenme ve dinlenme yerleri gibi oturmaya, çalışmaya, eğlenmeye ve dinlenmeye ayrılmak üzere yapılan bölümler anlaşılır.

1083 ada, 68 parsel Kadıköy-Kartal Metro Hattı güzergahında kaldığından, ilgili kurumdan görüş alınarak uygulama yapılacaktır.

Üsküdar Belediyesi'nden konu taşınmazın etkilenme bölgesinde 17.01.2014 tasdik tarihli Çamlıca Altgeçidi D-100 Karayolu Arası (Hastane Yolu) Yol Kavşak Uygulama Projesi bulunmakta olduğu ancak değerlendirme konusu taşınmaza olumsuz etkisi olmadığı öğrenilmiştir.



İmar Plan Örneği

8.2. İmar Dosyası İncelemesi

Değerleme konusu İstanbul İli, Üsküdar İlçesi, Bulgurlu Mahallesi, 73 Pafta, 1083 ada, 68 parselde yer alan B Blok 192, 193 ve 197 nolu bağımsız bölümlere ait Üsküdar İlçe Belediyesi İmar Müdürlüğü'ndeki dijital dosyası incelenmiştir. Belediye dosyasında yapılan incelemede değerlendirme konusu taşınmazların yer aldığı ana taşınmaz (B Blok) için düzenlenmiş Yapı Ruhsatı, Yapı Kullanma İzin Belgesi ve Tadilat projesi incelenmiş olup ulaşılan bilgiler aşağıdaki tabloda özetlenmiştir.

BLOK	BELGE	TARİH VE NO	ÜNİTE SAYISI	İNŞAAT ALANI (m ²)
B	Tadilat Projesi	30.11.2011 - 5809	967	32.975
B	Tadilat Yapı Ruhsatı	14.02.2014 Cilt:2 Sayfa:19/2	213	32.975
B	Yapı kullanma izin belgesi	26.03.2014 -1464	213	32.975

8.3. Encümen Kararları, Mahkeme Kararları, Plan İptalleri v.b. konular

Taşınmazların, Üsküdar Belediyesi İmar Müdürlüğü arşivinde yer alan dijital dosyasında yapılan incelemelerde herhangi bir olumsuz evrakın olmadığı görülmüştür.

Müşteriden temin edilen bilgi ve beyanlar doğrultusunda taşınmazlar ile ilgili herhangi bir dava bulunmamaktadır.

8.4. Yapı Denetim Firması

Değerlemesi yapılan Akasya Projesinin denetim işlemleri aşağıda bilgileri verilen firma tarafından yapılmıştır. Kat mülkiyetine geçilmiş olup Yapı Denetim ile ilgili herhangi bir sorun bulunmamaktadır.

Yapı Denetim Kuruluşu: Haliç Yapı Denetim Hizmetleri Ltd. Şti. Adres: Orhantepe Mahallesi, Bankalar Caddesi, Horoz Apt. No:4/2 Cevizli-Kartal/İSTANBUL

8.5. Son Üç Yıl İçindeki Hukuki Durumdan Kaynaklanan Değişim

8.1.1. Tapu Müdürlüğü Bilgileri

8.1.1.1. Son Üç Yıl İçerisinde Gerçekleşen Alım Satım Bilgileri

Taşınmazlar tüzel kişilerin unvan değişikliği işleminden 13.02.2017 tarih ve 2895 yevmiye no ile Akış Gayrimenkul Yatırım Ortaklığı A.Ş. adına tescil edildiği tespit edilmiştir.

8.1.2. Belediye Bilgileri

8.1.2.1. İmar Planında Meydana Gelen Değişiklikler, Kamulaştırma İşlemleri v.b. İşlemler

Değerlemeye konu taşınmazların konumlu olduğu 1083 ada, 68 parsel sayılı "3 bloktan Oluşan Betonarme Karkas Bina ve Arsası" nitelikli taşınmazın bulunduğu bölgede imar planı değişikliği meydana gelmemiştir.

Müşteriden temin edilen bilgi ve beyanlar doğrultusunda taşınmaz ile ilgili herhangi bir dava bulunmamaktadır.

9. TAŞINMAZIN ÇEVRE VE KONUMU

9.1. Konum ve Çevre Bilgileri

Değerlemeye konu taşınmazlar, İstanbul İli, Üsküdar İlçesi, Acıbadem Mahallesi, Çeçen Sokak üzerinde konumlu Akasya Projesi Kent Etabı bünyesinde yer alan B blokun 15. normal ve çatı katlarındaki 192, 193 ve 197 bağımsız bölüm nolu dubleks konutlardır.

Taşınmazların yakın çevresinde benzer nitelikli projeler ile orta ve üst-orta gelir grubu tarafından mesken ve işyeri olarak kullanılan 4-6 katlı binalar bulunmaktadır.

D-100 Karayolu'nun güneydoğusunda ve Akasya Kent Etabının karşısında konumlu olan Fikirtepe bölgesinde kentsel dönüşüm kapsamında yoğun bir şekilde yüksek katlı projelerin yapım çalışmaları devam etmektedir.

Taşınmazların yakın çevresinde Çamlıca Göğüs Hastalıkları Askeri Hastanesi, Özel Doğu Lisesi, Doğu Üniversitesi, Marmara Üniversitesi Güzel Sanatlar Fakültesi, Özel Acıbadem Hastanesi, Kadıköy Belediyesi, Optimum Alışveriş Merkezi, Tepe Nautilus Alışveriş Merkezi Şükrü Saraçoğlu Stadı gibi yapılar ile Almond Hill Evleri, Arte Verde Sitesi, Gülevler, İşbankası Blokları, Hukukçular Sitesi, Marmara Sitesi, Simgekent Blokları gibi konut alanları bulunmaktadır.

Taşınmazların konumlu olduğu bölge hafif eğimli bir topografik yapıya sahiptir.

Merkezi konumu, ulaşım rahatlığı, ana arterlere yakınlığı ve çevrenin yüksek ticari potansiyeli taşınmazların değerini olumlu yönde etkilemektedir.

Bölge, Üsküdar Belediyesi sınırları içerisinde yer almakta olup tamamlanmış altyapıya sahiptir.

Toplu taşıma araçları (otobüs, metro, minibüs ve metrobüs) ve özel araçlarla kolaylıkla ulaşım sağlanabilmektedir. Avrasya Tüneli ve Marmaray ile birlikte Anadolu ve Avrupa yakaları arasındaki ulaşılabilirlik artmıştır.

İstanbul Çevreyolu ile D-100 Karayolu'na cepheli ve Ünalın metro istasyonunun yanında konumlu olan Akasya Projesi Acıbadem Caddesi'ne 1 km., Kadıköy Belediye Başkanlığı'na 1,8 km., Rihtım Caddesi'ne ise yaklaşık 3 km. mesafededir.



Uydu görüntüsü



Konum krokisi

9.2. Bölge Analizi

İstanbul İli:

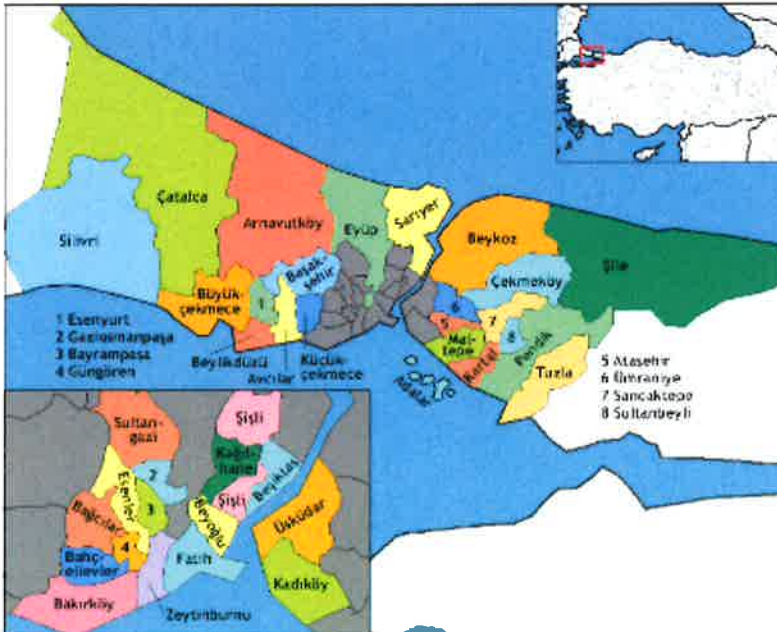
İstanbul, Türkiye'de yer alan şehir ve ülkenin 81 ilinden biridir. Ülkenin en kalabalık, ekonomik ve sosyo-kültürel açıdan en önemli şehridir. Şehir, iktisadi büyüklük açısından dünyada 34., nüfus açısından belediye sınırları göz önüne alınarak yapılan sıralamaya göre Avrupa'da birinci, dünyada ise Lagos'tan sonra altıncı sırada yer almaktadır.

2015 yılı itibarıyla nüfusu 14.657.434 kişidir.

İstanbul 41° K, 29° D koordinatlarında yer alır. Batıda Çatalca Yarımadası, doğuda Kocaeli Yarımadası'ndan oluşur. Kuzeyde Karadeniz, güneyde Marmara Denizi ve ortada İstanbul Boğazı'ndan oluşan kent, kuzeybatıda Tekirdağ'a bağlı Saray, batıda Tekirdağ'a bağlı Çerkezköy, Çorlu, güneybatıda Tekirdağ'a bağlı Marmara Ereğlisi, kuzeydoğuda Kocaeli'ne bağlı Kandıra, doğuda Kocaeli'ne bağlı Körfez, güneydoğuda Kocaeli'ne bağlı Gebze ilçeleri ile komşudur. İstanbul'u oluşturan yarımadalardan Çatalca Avrupa, Kocaeli ise Asya anakaralarıdır. Kentin ortasındaki İstanbul Boğazı ise bu iki kıtayı birleştirir. Boğazdaki Yavuz Sultan Selim, Fatih Sultan Mehmet ve 15 Temmuz Şehitler Köprüleri kentin iki yakasını birbirine bağlar. İstanbul Boğazı boyunca ve Haliç'i çevreleyecek şekilde Türkiye'nin kuzeybatısında kurulmuştur.

Karadeniz ile Marmara Denizi'ni bağlayan ve Asya ile Avrupa'yı ayıran İstanbul Boğazı'na ev sahipliği yapması nedeniyle, İstanbul'un jeopolitik önemi oldukça yüksektir.

İstanbul'un yüksek nüfusu ve ileri sanayi sektörü çevresel konularda pek çok sıkıntıyı da beraberinde getirmektedir. Hava, su ve toprak kirliliği gibi ana sorunların yanı sıra, çarpık kentleşme ve denetimsizlikten kaynaklanan görüntü ve gürültü kirliliği gibi ikincil sorunlar da göze çarpmaktadır.



İstanbul'un toplam 39 ilçesi vardır. Bu ilçelerin 25'i Avrupa Yakası'nda, 14'ü ise Anadolu Yakası'ndadır. Bunlar; Adalar, Arnavutköy, Ataşehir, Avcılar, Bağcılar, Bahçelievler, Bakırköy, Beşiktaş, Bayrampaşa, Beşiktaş, Beykoz, Beylikdüzü, Beyoğlu, Büyükçekmece, Çatalca, Çekmeköy, Esenler, Esenyurt, Eyüp, Fatih, Gaziosmanpaşa, Güngören, Kadıköy, Kağıthane, Kartal, Küçükçekmece,

Maltepe, Pendik, Sancaktepe, Sarıyer, Silivri, Sultanbeyli, Sultangazi, Şile, Şişli, Tuzla, Ümraniye, Üsküdar ve Zeytinburnu ilçeleridir.

İstanbul'un tarihi semtlerinden batıya ve kuzeye gidildikçe büyük bir farklılaşma görülür. En yüksek gökdelenler ve ofis binaları Avrupa Yakası'nda özellikle Levent, Mecidiyeköy ve Maslak'ta toplanırken, Anadolu Yakası'nda ise Kadıköy ilçesindeki Kozyatağı mahallesi dikkat çeker.

Son yıllarda inşa edilen çok yüksek yapılar, nüfusun hızlı büyümesi göz önüne alınarak yapılmışlardır. Şehrin hızla genişlemesinden dolayı konutlaşma, genellikle şehir dışına doğru ilerlemektedir. Şehrin sahip olduğu en yüksek çok katlı ofis ve konutlar, Avrupa Yakası'nda bulunan Levent, Mecidiyeköy ve Maslak semtlerinde toplanmıştır. Levent ve Etiler'de çok sayıda alışveriş merkezi toplanmıştır. Türkiye'nin en büyük şirket ve bankalarının önemli bir kısmı bu bölgede bulunmaktadır. Yakın dönemde finans kuruluşlarının operasyon merkezleri Pendik - Tuzla ve Gebze aksına doğru kaymıştır.

İstanbul, kara ve deniz ticaret yollarının bir kavşağı olması ve stratejik konumu nedeniyle Türkiye'de ekonomik yaşamın merkezi olmuştur. Şehir aynı zamanda en büyük sanayi merkezidir. Türkiye'deki sanayi istihdamının %20'sini karşılamaktadır. Yaklaşık olarak %38'lik endüstriyel alana sahiptir. İstanbul ve çevre iller bu alanda; meyve, zeytinyağı, İpek, pamuk ve tütün gibi ürünler elde etmektedir. Ayrıca gıda sanayi, tekstil üretimi, petrol ürünleri, kauçuk, metal eşya, deri, kimya, ilaç, elektronik, cam, teknolojik ürünler, makine, otomotiv, ulaşım araçları, kağıt ve kâğıt ürünleri ve alkollü içkiler, kentin önemli sanayi ürünleri arasında yer almaktadır.

Ticaret, İstanbul'un gelirinde en büyük paya sahip olan sektördür. İlde bu sektörün gelişmesinde Boğaz köprülerinin, Asya ve Avrupa gibi merkezler arasında uzanan otoyolların büyük katkısı vardır. Aynı şekilde demiryoluyla da Asya ve Avrupa'ya bağlanması ve büyük limanları olması da bu konuda etkilidir. İstanbul ticaret sektörü ülke toplamının %27'sini oluşturur. Dışalım ve dışsatım konusunda da İstanbul, Türkiye çapında birinci sıradadır. Türkiye'de hizmet veren özel bankaların tümünün, ulusal çapta yayın yapan gazetelerin, televizyon kanallarının, ulaşım firmalarının ve yayınevlerinin ise tümüne yakınının genel merkezleri İstanbul'dadır. Nitekim İstanbul ekonomisinde bankacılıkla birlikte ulaştırma-haberleşme sektörü %15'i aşan bir paya sahiptir.

Türkiye'nin büyük sanayi kuruluşlarından pek çoğunun genel merkezi ve fabrikası İstanbul'da bulunmaktadır. İlde madeni eşya, makine, otomotiv, gemi yapımı, kimya, dokuma, konfeksiyon, hazır gıda, cam, porselen ve çimento sanayi gelişkindir. 2000'li yılların başında payı %30'a yakın olan sanayi, ticaretten sonra ildeki ikinci büyük sektördür.

İstanbul genelinde tüm orman alanları koruma altına alınmış olmakla birlikte sınırlı miktarda ormancılık faaliyeti yürütülmektedir.

İstanbul'un tarihi, anıtlar ve yapıtların fazlalığı ve Boğaz'a sahip olması nedeniyle gözde turizm merkezlerinden biridir. Ancak 2016 yılı itibariyle turizm sektöründe gerileme dönemi başlamıştır.

İstanbul'da ulaşım kara, hava, deniz ve demiryolu gibi farklı şekillerde yapılmaktadır. Şehir içi, şehirlerarası ve uluslararası taşımacılığın yapıldığı büyük merkezlere sahiptir. İlde havayolu ulaşımının yapıldığı iki sivil havalimanı vardır. İlin kuzeyinde 3. Havalimanı inşaatı devam etmektedir. Yurtiçi ve yurtdışı pek çok merkeze aktarma yapmaksızın uçmak mümkündür. İldeki havalimanlarından Atatürk Havalimanı, Avrupa Yakası'nda Bakırköy ilçesinde; Sabiha Gökçen Havalimanı ise Anadolu Yakası'nda Pendik ilçesinde yer alır. Atatürk Havalimanı ilde alanında ilk olup, hava ulaşımında en büyük paya sahiptir. Kent merkezine metro hattı ve otoyollarla bağlıdır.

Karayoluyla ulaşımı ise İstanbul'da özellikle şehirlerarası yolculukta büyük bir paya sahiptir. Türkiye'nin her iline ve ayrıca Gürcistan, Yunanistan, Bulgaristan gibi komşu ülkelere İstanbul'dan doğrudan seferler vardır. Anadolu Yakası'nda Harem Otogarı, Avrupa Yakası'ndaysa Büyük İstanbul Otogarı hizmet vermektedir. İstanbul Otogarı da metroyla kent merkezine bağlanmaktadır.

Demiryolu ise bu iki ulaşım yoluna oranla daha az tercih edilen bir başka hizmettir. İstanbul'dan Eskişehir, Ankara, Konya, Adana, Bitlis, Van gibi yurtiçi merkezlerle; Yunanistan, Bulgaristan, Romanya, Sırbistan, Macaristan, İran, Suriye ve Irak gibi dış merkezlere tren seferleri vardır. Yüksek hızlı tren Pendik ilçesinden hareket etmektedir.

Deniz yoluyla ise ilde düzenli ulaşım yalnızca yurtiçinde gerçekleştirilir. İstanbul'dan Yalova'ya, Balıkesir'e ve Bursa'ya feribot ve araba vapuru seferleri vardır. İstanbul Limanı'na turistik amaçlarla gelen münferit gemiler dışında yurtdışı varışlı gemi seferi yoktur.

İstanbul'da şehir içi ulaşım ise büyük bir sektördür. Otobüslerle ulaşım sağlayan İETT; şehir hatları vapurlarını ve deniz taksi işleten İDO; tramvay, metro, funiküler ve teleferik hatlarının sahibi İstanbul Ulaşım A.Ş.; banliyö hizmeti sağlayan TCDD; dolmuşlar, yolcu motorları ve ticari taksilerle İstanbul kompleks bir ulaşım ağına sahiptir.

Üsküdar İlçesi:

Üsküdar, Marmara Denizi ile Boğaz sularının Üsküdar İstanbul'un Anadolu Yakası'nın bir ilçesidir. Üsküdar İlçesi, kuzeyde Beykoz, kuzeydoğuda Ümraniye, doğuda Ataşehir, güneyde Kadıköy ilçeleri ve batıda İstanbul Boğazıyla çevrilidir. İlçenin nüfusu, 2015 yılı Adrese Dayalı Nüfus Sistemi kayıtlarına göre yaklaşık 540.617 kişi olarak tespit edilmiştir. 33 mahalleden oluşmakta olup, köy yerleşimi yoktur. 1926 yılına kadar il statüsünde olan Üsküdar aynı yıl yapılan yasal düzenlemeyle ilçe statüsüne getirilip İstanbul'a bağlanmıştır. 1930'da Kadıköy ve Beykoz, 1987'de Ümraniye'nin Üsküdar'dan ayrılarak ilçe olmaları, 2008'de de Örnek, Esatpaşa ve Fetih mahallelerinin Ataşehir ilçesine bağlanmasıyla bugünkü sınırlarına ulaşmıştır. Yıllara göre ilçe nüfus değişimi incelendiğinde Üsküdar ilçesinin nüfus artışının en yüksek olduğu dönemin 2010-2014 arasında %1 oranında olduğu görülmüştür.

İlçenin yüz ölçümü 36 kilometrekaredir. Üsküdar toprakları doğudan batıya doğru geniş sırtlar ve tepeler halinde hafif eğimlerle kıyıya yaklaşarak İstanbul Boğazı'na iner. Ülke turizminin önemli merkezlerinden birini teşkil eden tepelerinden Büyük Çamlıca Sefa Tepesi denizden 268 metre, Küçük Çamlıca Tepesi ise 229 metre yüksekliktedir. ULAŞIM: İlçenin ulaşım açısından taşıdığı önem günümüzde de sürmektedir. Eskiden Üsküdar ile Kabataş ve Sirkeci arasında yapılan araba vapuru seferlerine, Boğaziçi Köprüsü'nün açılmasından bir süre sonra son verilmiştir. Araba vapuru seferleri günümüzde Harem İskelesi ile Sirkeci arasında yapılmaktadır. Bu iskele çevresindeki otogar (Harem Otogarı), Anadolu'daki çeşitli merkezlerle İstanbul arasında yapılan karayolu ulaşımında eskisi kadar olmasa da hala önemli bir yer tutmaktadır. Boğaziçi Köprüsü'nün Anadolu yakasındaki ayağı ilçe sınırları içindedir. Eskiden E-5 olarak tanınan D-100 Karayolu Harem'e kadar uzanır. Bu karayolundan Uzunçayır mevkiindeki köprülü kavşakla ayrılan çevre yolu Boğaziçi Köprüsü'ne ulaşır. Bu çevre yolundan Küçük Çamlıca eteklerinden ayrılan bir başka yol Fatih Sultan Mehmet Köprüsü çevre yoluyla bağlantı sağlar. İlçe, karayollarının önem kazanmasından bu yana su yolu ulaşımından yeterince yararlanamamaktadır. İstanbul Boğazı kıyısındaki bazı iskelelerle (Üsküdar, Kuzguncuk, Beylerbeyi, Çengelköy, Kandilli) karşı kıyıda belli iskeleler arasında (Üsküdar-Eminönü) şehir hatları vapurlarıyla tarifeli seferler yapılmaktadır. Üsküdar İskelesi'yle Beşiktaş, Kabataş ve Sirkeci arasında yapılan "motor" seferleri de halkın ulaşım gereksinmesini karşılaması açısından önem taşır.

Tarihçe: İlçeye adını, güneybatı kesimdeki eski iskele yerleşmesi verir. Günümüzde hemen hemen Selman Ağa, İnkılap, Gülfem Hatun ve Rumi Mehmet Paşa mahallelerini içine alan tarihsel yerleşme Üsküdar, 1918'de İstanbul 74 16_400_236 Vilayeti'ne bağlı Beyoğlu ve Üsküdar mutasarrıflıkları, Cumhuriyet'in İlanı'ndan sonra 1924'te tüm sancaklar vilayet yapılıncaya ayrı birer vilayet (il) olmuşlardır. 1926'daki yönetsel düzenlemeler sırasında Üsküdar da kaza (ilçe) yapılarak İstanbul Vilayeti'ne bağlanmıştır. Eskiden doğuda Kartal İlçesi'ne komşu olacak kadar geniş bir alanı kaplayan Üsküdar İlçesi'nin görünümü, tüm İstanbul İli'nde olduğu gibi 1950'lerden itibaren hızla değişmeye başlamıştır. Ülkenin çeşitli yörelerinden İstanbul'a yönelen göçten Üsküdar İlçesi de payına düşeni almıştır. 1960'larda Çamlıca, Bulgurlu ve daha doğudaki alanlarda hızlı bir gecekondulaşma yaşanmış, bu yıllarda sanayi bölgesi olarak belirlenen Ümraniye ve çevresinde gecekondular ve gecekondular mahalleleri oluşmuştur. Buradaki hızlı nüfus artışı 1963'te Ümraniye'de belediye kurulmasını zorunlu kılmıştır. Boğaziçi Köprüsü'nün açılması ile Kadıköy'de olduğu gibi Üsküdar'da da yerleşim özendirilmiştir. İlçenin 1970- 1980 arasındaki yıllık ortalama nüfus artışı % 10'u aşmıştır. Bunun nedenlerinden biri de Fatih Sultan Mehmet Köprüsü çevre yollarının geçtiği kırsal kesimde hızlı bir yapılaşma yaşanmasıdır. Bu gelişmeler Ümraniye'nin 1987'de ilçe yapılmasıyla sonuçlanmıştır. Bu %n, 1985'te 490.185 olan Üsküdar İlçesi'nin nüfusu 1990'da 395.623'e gerilemiştir. 2008 yılında yapılan idari düzenlemeyle, ilçenin güneydoğusundaki 3 mahalle (Örnek, Esatpaşa ve Fetih) Üsküdar'dan ayrılarak yeni kurulan Ataşehir İlçesi'ne katılmıştır.

Ekonomi: Üsküdar İlçesi'nde egemen ekonomik etkinlik ticarettir. Küçük çaptaki ziraat alanları dahi yerleşim alanına dönüştüğü için tarımsal faaliyet yok denecek kadar azdır. Su ürünleri alanında da bir adet su ürünleri kooperatifi vardır. Tarımsal faaliyetler gibi sanayi tesisleri de yoktur. Sayısı fazla olmayan küçük imalathaneler nüfusa göre kayda değer sayılmaz. Ancak Türkiye'nin önde gelen çok sayıda sınai ve ticari teşebbüsün yönetim merkezi ilçe sınırları içindedir. İlçede daha ziyade küçük esnaf ve sanatkâr ile emekli nüfus bulunmaktadır, faal nüfusun bir bölümü ilçe dışında çalışmaktadır.

9.3. Ulaşım

Taşınmazlara toplu taşıma araçları (otobüs, metro, minibüs ve metrobüs) ve özel araçlarla kolaylıkla ulaşım sağlanabilmektedir. Kadıköy-Pendik Metrosu ile Metrobüs hattının kesişim noktası olan Uzunçayır durağında konumlu taşınmazın, Avrasya Tüneli ve Marmaray ile birlikte Anadolu ve Avrupa yakaları arasındaki ulaşılabilirliği artmıştır.

Konu gayrimenkullerin bazı önemli merkezlere uzaklıkları,

Avrasya Tüneli.....	2,5 km.
Altunizade.....	2,5 km.
Kadıköy Merkez.....	3,0 km.
15 Temmuz Şehitler Köprüsü.....	6,0 km.

9.4. 2017-2018 yılında dünya ekonomisine genel bakış

Son dönemde hız kazanan küresel ekonomik büyüme, büyük ekonomilerin pozitif yönde gelişme göstermesi ile daha dengeli bir hale gelmiş olup bu trendin 2018 yılında da devam edeceği öngörülmektedir.

Beklenenin üzerinde büyüme oranları yakalayan OECD ülkelerinin etkisiyle küresel ekonomik büyüme tahminleri 2018 yılı için aynı kalırken 2017 yılı için %3,5 olarak revize edilmiştir. OECD ülkelerinin ortalama büyüme oranı tahmini 2017 yılı için %2,2 ye revize edilmiş, 2018 yılı için ise önceki tahmin olan %2 olarak kalmıştır. Bu artış, büyük oranda Euro bölgesinin güçlü büyüme dinamikleri ve ABD ekonomisinin 2017 yılı ilk yarısında göstermiş olduğu performansa dayanmaktadır. Buna ek olarak Çin ve Hindistan gibi gelişmekte olan büyük ekonomilerin beklenenden yüksek performanslar göstermesinin de etkisi olduğunu unutmamak gerekir, zira Çin ekonomisinin 2017 yılında %6,3, 2018 yılında ise %6,7 büyümesi beklenmektedir. Hindistan'ın büyüme dinamikleri yapısal reformlardan negatif etkilenmiş olsa da ülke ekonomisinin yılsonunda %6,9 büyümesi, 2018 yılında ise %7,5'lik büyüme oranı ile çıkışa geçmesi beklenmektedir.

Rusya ve Brezilya 2017 yılında %1,5 ve %0,50, 2018 de ise %1,4 ve %1,5 büyüme beklentisiyle canlanma sürecinde olup bu gelişmeler büyük ölçüde emtia fiyatları, politik gelişmeler ve iki ülkede yapılacak başkanlık seçimlerinin etkisine bağlıdır.

2017 yılının 2. yarısında büyümenin devam edeceği beklentisinin yanı sıra 2017 ve 2018 de beklenen değerlerin yakalanması ve hatta aşılması şaşırtıcı olmayacaktır. Ne var ki küresel politik gelişmeler ve özellikle ABD ve Euro Bölgesinde izlenecek para politikalarının yaratacağı belirsizlikler devam etmekte. Merkez bankalarının parasal teşvikleri azaltmaya meyilli olduğu bir dönemde öz sermaye ve tahvil piyasalarındaki yüksek fiyatlar ve düşük volatilité risk teşkil etmekte. Özellikle ABD'de faiz oranları kademeli olarak artmaya devam ederse bazı kilit ülke ekonomilerdeki yüksek borçlanma seviyeleri de sorun teşkil edebilecektir.

9.5. Mevcut Ekonomik Koşulların, Gayrimenkul Piyasasının Analizi, Mevcut Trendler ve Dayanak Veriler

Ülkemizde özellikle 2001 yılında yaşanan ekonomik krizle başlayan dönem, yaşanan diğer krizlere paralel olarak tüm sektörlerde olduğu gibi gayrimenkul piyasasında da önemli ölçüde bir daralmayla sonuçlanmıştır. 2001-2003 döneminde gayrimenkul fiyatlarında eskiye oranla ciddi düşüşler yaşanmış, alım satım işlemleri yok denecek kadar azalmıştır.

Sonraki yıllarda kaydedilen olumlu gelişmelerle, gayrimenkul sektörü canlanmaya başlamış; gayrimenkul ve inşaat sektöründe büyüme kaydedilmiştir. Ayrıca 2004-2005 yıllarında oluşan arz ve talep dengesindeki tutarsızlık, yüksek talep ve kısıtlı arz, fiyatları hızla yukarı çekmiştir. Bu dengesiz büyüme ve artışların sonucunda 2006 yılının sonuna doğru gayrimenkul piyasası sıkıntılı bir sürece girmiştir. 2007 yılında Türkiye için iç siyasetin ağır bastığı ve seçim ortamının ekonomiyi ve gayrimenkul sektörünü durgunlaştırdığı gözlenmiştir. 2008 yılı ilk yarısında iç siyasette yaşanan sıkıntılar, dünya piyasasındaki daralma, Amerikan Mortgage piyasasındaki olumsuz gelişmeler devam etmiştir. 2008 yılında ise dünya ekonomi piyasaları çok ciddi çalkantılar geçirmiştir. Yıkılmaz diye düşünülen birçok finansal kurum devrilmiş ve global dengeler değişmiştir.

Daha önce Türkiye'ye oldukça talepkar davranan birçok yabancı gayrimenkul yatırım fonu ve yatırım kuruluşu, faaliyetlerini bekletme aşamasında tutmaktadır. Global krizin etkilerinin devam ettiği dönemde reel sektör ve ülkemiz olumsuz etkilenmiştir.

Öte yandan 2009 yılı gayrimenkul açısından dünyada ve Türkiye'de parlak bir yıl olmamıştır. İçinde bulunduğumuz yıllar gayrimenkul projeleri açısından finansmanda seçici olunan yıllardır. Finans kurumları son dönemde yavaş yavaş gayrimenkul finansmanı açısından kaynaklarını kullanırmak için araştırmalara başlamışlardır.

2010 içerisinde ise siyasi ve ekonomik verilerin inşaat sektörü lehine gelişmesiyle gayrimenkul yatırımlarında daha çok nakit parası olan yerli yatırımcıların gayrimenkul portföyü edinmeye çalıştığı bir yıl olmuş ve az da olsa daha esnek bir yıl yaşanmıştır. Geçmiş dönem bize gayrimenkul sektöründe her dönemde ihtiyaca yönelik gayrimenkul ürünleri "erişilebilir fiyatlı" olduğu sürece satılabilmekte mesajını vermektedir. Bütün verilere bakıldığında 2010 yılındaki olumlu gelişmeler 2011 ila 2016 yıllarında da devam etmiştir.

2017 yılından itibaren gayrimenkul piyasasında durgunluk yaşanmaya başlamış olup kısa bir projeksiyonda durgunluğun devam edeceği beklenmektedir.

IMF 2018 Büyüme Tahminleri:

Bazı Ülke-Ülke Gruplarına İlişkin Büyüme Tahminleri (%)									
		Dünya	Türkiye	Avro Bölgesi	ABD	Brezilya	Rusya	Hindistan	ÇHC
IMF	2018	3,9	4,4	2,4	2,9	2,3	1,7	7,4	6,6
	2019	3,9	4,0	2,0	2,7	2,5	1,5	7,8	6,4
OECD	2018	3,9	5,3	2,3	2,9	2,2	1,8	7,2	6,7
	2019	3,9	5,1	2,1	2,8	2,4	1,5	7,5	6,4
DB	2018	3,1	4,7	2,2	2,5	2,0	1,7	7,3	6,4
	2019	3,0	4,4	1,9	2,2	2,3	1,8	7,5	6,3

Kaynak: T.C. Ekonomi Bakanlığı Ekonomik Görünüm (Mayıs 2018)

9.6. Türkiye Gayrimenkul Piyasasını Bekleyen Fırsat ve Tehditler

Tehditler:

- FED'in parasal genişleme politikasını yavaşlatarak faiz artırım sürecine girmesi, bunun sonucu olarak da Türkiye piyasası üzerinde baskı yaratması,
- Türkiye'nin mevcut durumu itibariyle jeopolitik risklere açık olması sebebiyle mevcut ve gelecekteki yatırımları yavaşlaması ve talebin azalması,
- Son dönemde döviz kurundaki artışın faizler üzerindeki baskıyı artıyor olması.

Fırsatlar:

- Türkiye'deki gayrimenkul piyasasının uluslararası standartlarda gelen taleplere cevap verecek düzeyde olması,
- Son dönemde gayrimenkule olan yabancı ilgisinin artıyor olması,
- Özellikle kentsel dönüşümün hızlanmasıyla daha modern yapıların inşa ediliyor olması,
- Konut alımında devlet desteği (% 15) gibi teşvik amacıyla alınan önlemler,
- Genç bir nüfus yapısına sahip olmanın getirdiği doğal talebin devam etmesi,
- İstanbul'un dünyanın metropollerinden birisi olması ve son dönemde yapılan büyük projelerle (İstanbul Finans Merkezi Projesi, 3. Köprü ve 3. Havalimanı vs.) ilgi odağı olmaya devam edecek olması.

10. AÇIKLAMALAR

- Değerlemeye konu taşınmazların yer aldığı Akasya Acıbadem Projesi, 3 etaptan (Göl, Koru ve Kent) oluşmaktadır.
- Proje genelinde 24 saat güvenlik hizmeti, kamera sistemi, sosyal tesis ve resepsiyon hizmeti bulunmaktadır.
- Taşınmazlar, projenin Kent etabında konumludur.
- Akasya Kent Etabı bünyesinde AVM bloğu, A1 Kule ve B Blok bulunmaktadır. Akasya Kent Etabı karma bir proje olup proje bünyesinde alışveriş merkezi, konutlar ve ofisler yer almaktadır.
- A ve B Blok yaygın kitle şeklindeki AVM bloğunun üzerinde konumlu olup A Blok zemin, 40 normal, çatı arası-asma ve tesisat katından; B Blok giriş, 15 normal ve çatı kattan AVM Bloğu ise 6 bodrum, zemin, mekanik kat ve 3 normal kattan oluşmaktadır.
- A ve B blokların zemin kotu altındaki katları tüm bloklar tarafından ortak kullanılacak şekilde projelendirilmiştir.
- Bodrum katlar AVM'nin zemin altı kotlarında projelendirilmiş olup bu katlar ortak alanlar bulunmaktadır.



- AVM'nin 2. Bodrum ila 6. Bodrum katları kapalı otopark alanı olarak kullanılmaktadır. Katlarda ayrıca su deposu, makine dairesi ve teknik hacimler yer almaktadır.
- 2. İla 6. bodrum katlar, A ve B blokları ile ortak kullanımındadır.
- Rapor konusu taşınmazlar B Blokun 15. Normal ve çatı katlarında konumlu olup kullanım alanları, tipleri ve yönleri aşağıda tablo halinde sunulmuştur.

BAĞIMSIZ BÖLÜM NO	BRÜT KULLANIM ALANI (m ²)	ORTAK ALAN PAYI (m ²)	SATIŞA ESAS BRÜT ALANI (m ²)	TİPİ	CEPHE
192	165,50	71,51	237,01	3,5+1 DB	DOĞU
193	162,70	68,24	230,94	3,5+1 DB	DOĞU
197	165,40	71,51	236,91	3,5+1 DB	BATI

11. EN VERİMLİ KULLANIM ANALİZİ

"Bir mülkün fiziki olarak mümkün, finansal olarak gerçekleştirilebilir olan, yasalarca izin verilen ve değerlemesi yapılan mülkü en yüksek değerine ulaştıran en olası kullanımdır". (UDS Madde 6.3)

"Yasalarca izin verilmeyen ve fiziki açıdan mümkün olmayan kullanım yüksek verimliliğe sahip en iyi kullanım olarak kabul edilemez. Hem yasal olarak izin verilen hem de fiziki olarak mümkün olan bir kullanım, o kullanımın mantıklı olarak niçin mümkün olduğunun değerlendirme uzmanı tarafından açıklanmasını gerektirebilir. Analizler, bir veya birkaç kullanımın olası olduğunu belirlediğinde, finansal fizibilite bakımından test edilirler. Diğer testlerle birlikte en yüksek değerle sonuçlanan kullanım en verimli ve en iyi kullanımdır. (UDS madde 6.4)

Taşınmazların konumu, ulaşım kabiliyeti, bulunduğu bölgenin gelişim potansiyeli dikkate alındığında konut fonksiyonlu kullanımlarının en uygun kullanım şekli olduğu düşünülmektedir.

12. DEĞERLENDİRME

Taşınmazların değerine etki eden özet faktörler :

Güçlü Yönler

- Ana gayrimenkulün ana ulaşım arterlerine cepheli olması,
- Kara, demir ve deniz toplu taşıma araçları ile kolay erişilebilir konumda yer alması,
- Ana gayrimenkulün farklı kullanım fonksiyonlarına sahip olması,
- Ulaşım imkanlarının kolaylığı,
- Üst gelir grupları tarafından tercih edilen elit bir bölgede konumlanması,
- Projenin sağladığı sosyal ve sportif imkanlar,
- Tamamlanmış alt yapı,
- İnşai kalitesinin yüksek olması,
- Kat mülkiyetine geçilmiş olması,
- Konumlu oldukları parselin mevcut imar durumu.

Zayıf Yönler

- Hasanpaşa ve Fikirtepe bölgelerinde hayata geçen ve inşaatları devam eden Kentsel Dönüşüm Projeleri sebebiyle özellikle sabah ve akşam saatlerinde ana arterlerde oluşan trafik yoğunluğu,
- Hasanpaşa ve Fikirtepe Mahalleleri'nde devam eden Kentsel Dönüşüm projeleri dolayısı ile sosyo-ekonomik ve fiziki mekanda olumsuz etkilerin bulunması.

Fırsatlar

- D-100 ve 0-1 Karayollarına cepheli konumdaki büyük ölçekli tek karma proje olması,
- Metro çıkışı bulunması/metrobüs duraklarına yakınlığı sebebiyle projeye ulaşımın kolay olması,
- Özellikle kentsel dönüşümün hızlanmasıyla bölgede daha modern yapıların inşa ediliyor olması,

Tehditler

- Ekonomide ve buna bağlı olarak gayrimenkul sektöründe yaşanan durgunluk,
- Bölgede son dönemde hayata geçirilen benzer nitelikli projelerin yaratmış olduğu rekabet ortamı,
- Son dönemde döviz kurunda ve faizlerde yaşanan artışlar.

13. FİYATLANDIRMA

Taşınmazların satış (pazar) değerlerinin tespiti, kullanımı mümkün olan yöntemlerle saptanmış olup değerlendirme prosesi aşağıda ayrıntılı olarak verilmiştir.

Taşınmazların değerinin tespitinde aşağıdaki yöntemler dikkate alınmıştır.

13.1. İkame Maliyet Yaklaşımı

13.2. Emsal Karşılaştırma Yöntemi

13.3. İndirgenmiş Nakit Akımlar Yöntemi

13.1. İkame Maliyet Yaklaşımı

Bu yöntemde taşınmazların arsa ve inşai değeri olmak üzere iki bileşeni esas tutulmak suretiyle değerler ayrı ayrı tespit edilmekte ve taşınmazların değeri bu bileşenlerin toplamı olarak takdir edilmektedir. (Ancak bu değerler arsa ve inşai yatırımların ayrı ayrı satışına esas olmayıp toplam değere ulaşmak için belirlenen fiktif büyüklüklerdir.)

Ancak taşınmazların yer aldığı bölgenin İstanbul'un en tercih edilen semtlerinden biri olması, gayrimenkullerin yüksek kâr oranları ile alınıp satılması, gayrimenkul rayiçlerinin her dönemde yüksek seyretmesi ve boş arsaların azlığı sebepleriyle emsal tutulabilecek satılık arsa bulunamamıştır.

Ayrıca Akasya Acıbadem Kompleksi bünyesinde yer alan ve mülkiyeti AKİŞ GYO'na ait 3 adet bağımsız bölüm rapora konu edilmektedir. Karma nitelikte olan bu projenin tamamı ekspertize konu edilmediğinden ikame maliyet yönteminin uygulanmasında zorluklar ortaya çıkmaktadır.

Bu sebeplerle İkame Maliyet Yaklaşımı yönteminin sağlıklı şekilde uygulanması mümkün olmamıştır.

13.2. Emsal Karşılaştırma Yaklaşımı

Bu yöntemde, taşınmazların çevresinde pazara çıkarılmış veya yakın dönemde satılmış/kiraya verilmiş benzer gayrimenkullerin satış değerleri araştırılmış ve pazar değerini etkileyebilecek kriterler çerçevesinde fiyat ayarlaması yapıldıktan sonra konu gayrimenkuller için fiyat belirlenmiştir.

Bulunan emsaller konum, kullanım alanı büyüklüğü, manzara, inşai kalite, konfor ve teknik donanım gibi kriterler dahilinde karşılaştırılmış; yanı sıra ofisimizdeki mevcut bilgilerden faydalanılmıştır.

Satılık Emsal Bilgileri:

Proje bünyesinde yapılan piyasa arařtırmalarında ařağıdaki tespitlerde bulunulmuřtur.

1-Emsal: EMLAK OFİSİ - SATILIK - 536 975 59 60

Tařınmazlar ile aynı blokta, aynı katta konumlu aynı tip 231 m² kullanım alanlı dubleks daire 2.600.000,-TL bedelle satılıktır. (11.255,-TL/m²)

2-Emsal: EMLAK OFİSİ - SATILIK - 216 688 75 00

Tařınmazlar ile aynı blokta, aynı katta konumlu 250 m² kullanım alanlı dubleks daire 2.500.000,-TL bedelle satılıktır. (11.682,-TL/m²)

3-Emsal: EMLAK OFİSİ - SATILIK - 216 688 75 00

Tařınmazlar ile aynı blokta, aynı katta konumlu aynı tip 250 m² kullanım alanlı dubleks daire 2.380.000,-TL bedelle satılıktır. (9.520,-TL/m²)

4-Emsal: EMLAK OFİSİ - SATILIK - 216 510 12 28

Tařınmazlar ile aynı blokta, aynı katta konumlu aynı tip 237 m² kullanım alanlı dubleks daire 2.380.000,-TL bedelle satılıktır. (10.042,-TL/m²)

5-Emsal: EMLAK OFİSİ - SATILIK - 542 443 66 65

Tařınmazlar ile aynı blokta, aynı katta konumlu 260 m² kullanım alanlı dubleks daire 2.430.000,-TL bedelle satılıktır. (9.346,-TL/m²)

Satılık Emsal Analizi:

	Kullanım Alanı m ²	Birim Satış Fiyatı	Pazarlık Birim Fiyatı		Alan Düzeltmesi		Konum ve Şerefiye		Yaş/İnşai Kalite		Toplam Düzeltme	Düzeltilmiş Değer (TL)
			Düzeltilme Oranı	Düzeltilme Yansıtılmış Değer	Düzeltilme Oranı	Düzeltilme Yansıtılmış Değer	Düzeltilme Oranı	Düzeltilme Yansıtılmış Değer	Düzeltilme Oranı	Düzeltilme Yansıtılmış Değer		
												9.415
Emsal 1	231	11.255	-10%	10.130	0%	10.130	0%	10.130	0%	10.130	-10%	10130
Emsal 2	250	11.682	-10%	10.514	0%	10.514	0%	10.514	0%	10.514	-10%	10514
Emsal 3	250	9.520	-10%	8.568	0%	8.568	0%	8.568	0%	8.568	-10%	8568
Emsal 4	237	10.042	-10%	9.038	0%	9.038	0%	9.038	0%	9.038	-10%	9038
Emsal 5	260	9.346	-10%	8.411	5%	8.832	0%	8.832	0%	8.832	-5%	8832

Ulaşılan Sonuç

Emsal karşılaştırma yöntemine göre; emsal analizlerinden hareketle rapora konu dairelerin lokasyonları, ana gayrimenkul içerisindeki konumları, yönleri, kullanım alanı büyüklükleri, mimari özellikleri ve kullanım fonksiyonları dikkate alınarak arsa payları dahil yasal durum değerleri aşağıdaki tabloda sunulmuştur. Emsal analizinde belirlenen birim değer KDV (%18) dahil olup takdir olunan değerlerde KDV düşülmüştür. Analizden hesaplanan birim değer, şehir manzaralı 192 ve 193 nolu bağımsız bölümler için belirlenmiş olup deniz manzaralı 197 nolu bağımsız bölüm için % 15 mertebesinde artış yapılmıştır.

Blok No	Kat No	Bağımsız Bölüm No	Nitelik	Satışa Esas Brüt Alanı (m ²)	Birim m ² değeri (TL)	Yuvarlatılmış Pazar Değeri (TL)
B	15+ÇK	192	Dubleks Daire	237,01	7.975	1.890.000
B	15+ÇK	193	Dubleks Daire	230,94	7.975	1.840.000
B	15+ÇK	197	Dubleks Daire	236,91	9.170	2.170.000
TOPLAM						5.900.000

13.3. Gelir İndirgeme Yaklaşımı:

Bu yaklaşımda, *Doğrudan İndirgeme (Direkt Kapitalizasyon)* ve *Gelir İndirgeme (en önemli örneği İndirgenmiş Nakit Akımları analizidir)* olarak adlandırılan iki yöntem kullanılmaktadır. Rapor konusu taşınmazların değer tesbitinde kira bedelinin ve kapitalizasyon oranının kolay tespit edilebilir olması sebebiyle **Doğrudan İndirgeme yöntemi** kullanılmıştır.

Direkt ya da doğrudan kapitalizasyon da denilen ve mülkün bir yıllık stabilize getirisini baz alan bu yaklaşım, yeni bir yatırımcı açısından gelir üreten mülkün piyasa değerini analiz eder.

Bu yöntemde bir kapitalizasyon oranı elde edebilmek için karşılaştırılabilir mülklerin satış fiyatlarıyla gelirleri arasındaki ilişkiyi incelenir daha sonra konu mülkün sahip olunduktan sonraki ilk yılda elde edilen yıllık faaliyet gelirin bu oran uygulanır.

Elde edilen değer, benzer mülklerin aynı düzeyde getiri elde edeceği varsayımıyla belirlenen gelir düzeyi ile garanti edilen piyasa değeridir.

Bu analizde "Taşınmazın Değeri=Taşınmazın Yıllık Net Geliri / Direkt Kapitalizasyon Oranı" formülünden yararlanılır.

Kapitalizasyon oranı ise emsal bilgilerinde yer alan satılık ve kiralık emsallerin ortalama birim fiyatlarından hareketle şu şekilde belirlenmiştir.

Ortalama m² emsal değeri : 10.369 TL;

Ortalama m² emsal kira değeri : 38,73 TL/m²

Satış Değeri / kira değeri : 10.369 / 38,73 \cong 268 Ay /12 Ay = 22,33 Yıl

Buna göre Kapitalizasyon oranı : 100 / 22,33 = % 4,48 olarak belirlenmiştir.

Kiralık Emsal Bilgileri

1-Emsal: EMLAK OFİSİ - KİRALIK - 216 970 16 36

Taşınmazlar ile aynı blokta, 16. katta konumlu 375 m² kullanım alanlı dubleks daire 15.000,-TL bedelle kiralıktır. (40,-TL/m²)

2-Emsal: EMLAK OFİSİ - KİRALIK - 216 290 24 82

Taşınmazlar ile aynı blokta, aynı katta konumlu 250 m² kullanım alanlı daire 10.000,-TL bedelle kiralıktır. (40,-TL/m²)

3-Emsal: EMLAK OFİSİ - KİRALIK - 216 970 16 36

Taşınmazlar ile aynı projede, yatay blokta 10. katta konumlu 187 m² kullanım alanlı daire 6.500,-TL bedelle kiralıktır. (34,75,-TL/m²)

4-Emsal: EMLAK OFİSİ - KİRALIK - 216 545 66 66

Taşınmazlar ile aynı projede, yatay blokta 4. katta konumlu 176 m² kullanım alanlı daire 7.000,-TL bedelle kiralıktır. (39,77,-TL/m²)

5-Emsal: EMLAK OFİSİ - KİRALIK - 216 970 16 36

Taşınmazlar ile aynı projede, yatay blokta 8. katta konumlu 115 m² kullanım alanlı daire 4.500,-TL bedelle kiralıktır. (39,13,-TL/m²)

Kiralık Emsal Analizi

	Kullanım Alanı m ²	Birim Kira Fiyatı	Pazarlık Birim Fiyatı		Alan Düzeltmesi		Konum ve Şerefiye		Manzara		Toplam Düzeltme	Düzeltilmiş Değer (TL)
			Düzeltilme Oranı	Düzeltilme Yansıtılmış Değer	Düzeltilme Oranı	Düzeltilme Yansıtılmış Değer	Düzeltilme Oranı	Düzeltilme Yansıtılmış Değer	Düzeltilme Oranı	Düzeltilme Yansıtılmış Değer		
												34
Emsal 1	375	40	-15%	34	10%	37	-5%	36	5%	37	-5%	37
Emsal 2	250	40	-15%	34	5%	36	-5%	34	10%	37	-5%	37
Emsal 3	187	34,75	-15%	30	-5%	28	-5%	27	10%	29	-15%	29
Emsal 4	176	39,77	-15%	34	-5%	32	-5%	31	10%	34	-15%	34
Emsal 5	115	39,13	-10%	35	-10%	32	-5%	30	5%	32	-20%	32

Ulaşılan Sonuç

Emsal analizinden hareketle rapor konusu bağımsız bölümlerin lokasyonları, ana gayrimenkul içerisindeki konumları, yönleri, kullanım alanı büyüklükleri, mimari özellikleri ve kullanım fonksiyonları dikkate alınarak takdir olunan m² birim ve aylık kira değerleri ile % 4,48 mertebesinde belirlenen kapitalizasyon oranı itibariyle hesaplanan piyasa değerleri aşağıda tablo halinde sunulmuştur. Analizden elde edilen birim değer deniz manzaralı 197 nolu bağımsız bölüm için olup diğer dairelerin birim değerleri % 10 mertebesinde azaltılmıştır.

Bağımsız Bölüm No	Brüt Kullanım Alanı (m ²)	m ² Kira Değeri (TL)	Aylık Kira Değeri (TL)	Yıllık Kira Değeri (TL)	Kapitalizasyon Oranı (%)	Yuvarlatılmış Pazar Değeri (TL)
192	237,01	31	7.347	88.164	4,48	1.970.000
193	230,94	31	7.159	85.908	4,48	1.920.000
197	236,91	34	8.055	96.666	4,48	2.160.000
TOPLAM						6.050.000

14. ANALİZ SONUÇLARININ DEĞERLENDİRMESİ

14.1. Farklı Değerleme Metotlarının ve Analiz Sonuçlarının Uyumlaştırılması ve Bu Amaçla İzlenen Yöntemin ve Nedenlerinin Açıklaması

Görülebileceği üzere kullanılması mümkün olan iki yöntemle bulunan değerler birbirlerine yakındır.

AKASYA KENT ETABI B BLOKTA KONUMLU 3 ADET KONUT İÇİN FARKLI DEĞERLEME YÖNTEMLERİ İLE HESAPLANMIŞ DEĞERLERİN KARŞILAŞTIRMASI	
KULLANILAN YÖNTEMLER	TOPLAM DEĞER (TL)
EMSAL KARŞILAŞTIRMA YAKLAŞIMI	5.900.000
GELİR İNDİRGEME YAKLAŞIMI	6.050.000

Ancak gayrimenkul rayiçleri piyasanın ekonomik parametrelerini her dönemde kendi içinde daha tutarlı bir denge ile yansıttığından nihai değer için Emsal Karşılaştırma Yaklaşımı ile bulunan bedelin alınması uygun görülmüş ve taşınmazların toplam değeri 6.140.000,-TL olarak belirlenmiştir.

14.2. Kira Değeri Analizi ve Kullanılan Veriler

Gelir yönteminde de belirtildiği üzere konu dairelerin takdir olunan m² birim, aylık ve yıllık kira bedelleri aşağıda tablo halinde sunulmuştur.

Bağımsız Bölüm No	Brüt Kullanım Alanı (m ²)	m ² Kira Değeri (TL)	Aylık Kira Değeri (TL)	Yıllık Kira Değeri (TL)
192	237,01	31	7.347	88.164
193	230,94	31	7.159	85.908
197	236,91	34	8.055	96.666

14.3. Gayrimenkul ve Buna Bağlı Hakların Hukuki Durumunun Analizi

Değerlemeye konu taşınmazların herhangi bir hukuki sorun bulunmamaktadır.

14.4. Boş Arazi ve Geliştirilmiş Proje Değeri Analizi ve Kullanılan Veri ve Varsayımlar

Değerleme, proje geliştirme niteliğinde değildir.

14.5. Asgari Bilgilerden Raporda Verilmeyenlerin Neden Verilmediklerinin Gerekçeleri

Asgari bilgilerden verilmeyen yoktur.

14.6. Müşterek veya bölünmüş kısımların değerlendirme analizi

Taşınmazların müşterek ya da bölünmüş kısımları bulunmamaktadır.

14.7. Hasılat Paylaşımı veya kat karşılığı yöntemi ile yapılacak projelerde, emsal pay oranları

Hasılat paylaşımı ya da kat karşılığı yöntemleri kullanılmamıştır.

14.8. Yasal Gereklilerin yerinde getirilip getirilmediği ve Mevzuat Uyarınca Alınması Gereken İzin ve Belgelerin Tam ve Eksiksiz Olarak Mevcut Olup Olmadığı

Taşınmazlar kat mülkiyetli olup yapı kullanma izin belgesi mevcuttur.

14.9. Değerlemesi yapılan gayrimenkulün, Gayrimenkul Yatırım Ortaklıkları Portföyüne Alınmasında Sermaye Piyasası Mevzuatı Çerçevesinde Bir Engel Olup Olmadığı Hakkında Görüş

Değerlemesi yapılan gayrimenkullerin Gayrimenkul Yatırım Ortaklığı portföyünde "Bina" başlığı altında yer almasında Sermaye Piyasası Mevzuatı çerçevesinde herhangi bir engel bulunmamaktadır.

15. SONUÇ

Rapor içeriğinde özellikleri belirtilen Acıbadem Akasya Projesi Kent Etabı bünyesinde yer alan **3 adet dubleks konutun** yerinde ve projeleri üzerinde yapılan incelemeleri sonucunda, konumlarına, mimari ve inşai özelliklerine, büyüklüklerine ve çevrede yapılan piyasa rayiç araştırmalarına göre **arsa payları dahil toplam değeri için,**

5.900.000,-TL (Beşmilyondokuzyüzbin Türk Lirası) kıymet takdir edilmiştir.

(5.900.000,-TL ÷ 5,2704 TL/USD (*) ≅ **1.119.000,-USD**)

(5.900.000,-TL ÷ 6,0388 TL/Euro (*) ≅ **977.000,-Euro**)

(*) 31 Aralık 2018 tarihli TCMB döviz satış kurları ; 1,-Euro = 6,0388 TL; 1,- USD = 5,2704 TL'dir.
Euro ve USD bazındaki değerler, yalnızca bilgi için verilmiştir.

Taşınmazların KDV dahil (%18) toplam değeri 6.962.000,-TL dir.


Rapor konusu taşınmazın Sermaye Piyasası Kurulu hükümlerince GYO portföyünde "Bina" başlığı altında yer almasında herhangi bir sakınca bulunmamaktadır.

İşbu rapor, **AKİŞ Gayrimenkul ve Yatırım Ortaklığı A.Ş.**'nin talebi üzerine ve 2 (iki) orijinal olarak düzenlenmiş olup kopyaların kullanımları halinde ortaya çıkabilecek sonuçlardan şirketimiz sorumlu değildir.

Bilgilerinize sunulur. 31 Aralık 2018

(Değerleme tarihi: 26 Aralık 2018)

Saygılarımızla,
**LOTUS Gayrimenkul Değerleme
ve Danışmanlık A.Ş.**


LOTUS GAYRİMENKUL DEĞERLEME
VE DANIŞMANLIK A.Ş.
Gömeç Sok. No: 37
Akşun İş Merkezi Kat: 3/8
34718 Acıbadem, Kadıköy/ İSTANBUL
Kadıköy V.D. 609 031 8479
T.O. Sic. No: 542157/490339

Eki:

- Uydu Fotoğrafları
- Fotoğraflar
- Kat planları
- Yapı Kullanma İzin Belgesi ve Yapı Ruhsatı
- İmar Durum yazısı
- Tapu suretleri (3 adet)
- TAKBİS (3 adet)
- Değerleme uzmanlığı lisans belgeleri

Kıvanç KILVAN
Sorumlu Değerleme Uzmanı
(Lisans No: 400114)



Uygur TOST
Sorumlu Değerleme Uzmanı
(Lisans No: 401681)

