



REYSAŞ GAYRİMENKUL YATIRIM ORTAKLIĞI A.Ş.

DEPOLAMA BİNASI DEĞERLEME RAPORU

KOCAELİ / ÇAYIROVA

ARALIK, 2012

TS EN ISO 9001:2000

Certificate No: NİS 372-01



İÇİNDEKİLER

BÖLÜM 1. SERTİFİKASYON VE ONAY	3
BÖLÜM 2. RAPOR, ŞİRKET VE MÜŞTERİ BİLGİLERİ	5
2.1. RAPOR TARİHİ VE NUMARASI	5
2.2. RAPOR TÜRÜ	5
2.3. RAPORU HAZIRLAYANLAR	5
2.4. DEĞERLEME TARİHİ	5
2.5. MÜŞTERİ BİLGİLERİ VE DAYANAK SÖZLEŞMESİ	5
2.6. MÜŞTERİ TALEPLERİNİN KAPSAMI VE GETİRİLEN SINIRLAMALAR	5
2.7. ŞİRKET BİLGİLERİ	6
2.8. DEĞERLEME KONUSU GAYRİMENKULÜN ŞİRKETİMİZ TARAFINDAN DAHA ÖNCEKİ TARİHLERDE YAPILAN SON ÜÇ DEĞERLEMESİNE İLİŞKİN BİLGİLER	6
BÖLÜM 3. DEĞER TANIMLARI – DEĞERLEME YÖNTEMLERİ	7
3.1. DEĞER TANIMLARI	7
3.2. DEĞERLEMEDE KULLANILAN YÖNTEMLER	8
BÖLÜM 4. GENEL VE ÖZEL VERİLER - SEKTÖREL ANALİZ	11
4.1. SOSYO EKONOMİK GÖSTERGELER	11
4.2. BÖLGESEL, MAHALLİ BİLGİLER – GAYRİMENKULÜN BULUNDUĞU BÖLGENİN ANALİZİ	14
BÖLÜM 5. GAYRİMENKULÜN TANITIMI	20
5.1. KONUM – ULAŞIM VE ÇEVRE ÖZELLİKLERİ ANALİZ	20
5.2. GAYRİMENKULÜN ULAŞIM BİLGİLERİ	21
5.3. MÜLKİYET ANALİZİ	22
TAKYİDAT BİLGİLERİ	22
BÖLÜM 6. GAYRİMENKULÜN TEKNİK ANALİZİ	23
6.1. İMAR DURUMU VE RUHSAT BİLGİLERİ	23
BÖLÜM 7. GAYRİMENKULÜN YAPISAL VE İNŞAİ ÖZELLİKLERİ	25
BÖLÜM 8. GAYRİMENKUL HAKKINDAKİ ANALİZLER	26
8.1. GAYRİMENKULÜN OLUMLU ÖZELLİKLERİ	26
8.2. GAYRİMENKULÜN OLUMSUZ ÖZELLİKLERİ	26
8.3. EN ETKİN VE VERİMLİ KULLANIM ANALİZİ	26
8.4. SWOT ANALİZİ	27
BÖLÜM 9. EMSALLER	28
BÖLÜM 10. ANALİZ SONUÇLARININ DEĞERLENDİRİLMESİ	29
BÖLÜM 11. SONUÇ	32
BÖLÜM 12. FOTOĞRAFLAR – EKLER	33
BÖLÜM 13. SERTİFİKALAR	39

YÖNETİCİ ÖZETİ

RAPORU TALEP EDEN	REYSAŞ GAYRİMENKUL YATIRIM ORTAKLIĞI A.Ş.	
RAPORU HAZIRLAYAN	A POZİTİF GAYRİMENKUL DEĞERLEME A.Ş.	
TALEP TARİH / NO	01.12.2012 / 2012-SPK035	
SAHA TESPİT TARİHİ	07.12.2012	
RAPOR TARİHİ	19.12.2012	
DEĞERLEMESİ YAPILAN GAYRİMENKUL	Kocaeli İli, Çayırova İlçesi, Akse Mahallesi, G22B19A1B-1C-2A-2D pafta, 2079 ada, 1 parsel üzerindeki depo binası ve arsası	
ADRES	Akse Mahallesi, Fevzi Çakmak Caddesi, 552. Sokak Çayırova/Kocaeli	
TAPU KAYIT BİLGİLERİ	"Reysaş Gayrimenkul Yatırım Ortaklığı A.Ş." adına kayıtlı Kocaeli İli, Çayırova İlçesi, Akse Mah, G22B19A1B-1C-2A-2D pafta, 2079 ada, 1 numaralı parsel	
İMAR DURUMU	06.01.2004 tarihli 55-56 sayılı meclis kararı ile onaylanan 1/1000 ölçekli, Çayırova Revizyon Uygulama İmar Planına göre; konu parsel "Sanayi" alanında kalmaktadır.	
DEĞERLEMESİ YAPILAN GAYRİMENKULÜN ARSA ALANI	15.170 m ²	
DEĞERLEMESİ YAPILAN TOPLAM BRÜT KAPALI ALAN	18.200 m ² (Yapı Ruhsatı+Yapı Kullanma İzin Belgesi'ne göre) 18.200 m ² (Mevcut Durum Alanı)	
EN İYİ VE VERİMLİ KULLANIM ANALİZİ	Mevcut haliyle kullanımıdır.	
YASAL DURUM DEĞERİ	26.500.000 TL (Yirmialtı milyon beş yüz bint Türk lirası) (14.854.260 USD – 11.417.492 €) Takdir edilmiştir.	
Değerleme Uzmanları	Oğuz Arslan	Değerleme Uzmanı Yardımcısı
	F.Esra PINARBAŞI	Sorumlu Değerleme Uzmanı- 400236
	Ahmet PINARBAŞI	Sorumlu Değerleme Uzmanı- 400240

BÖLÜM 1. SERTİFİKASYON VE ONAY

- Rapor edilen analiz, fikir ve sonuçlar yalnızca varsayımlar ve sınırlayıcı koşullar tarafından kısıtlanmış olup, kişisel, tarafsız ve ön yargısız profesyonel analiz, fikir ve sonuçlardan oluşmaktadır.
- Bu raporun konusunu oluşturan taşınmazlar ve bu taşınmazların tarafları ile bir ilgim ve ilişğim yoktur.
- Bu raporun konusunu oluşturan taşınmazlar veya ilgili taraflarla ilgili herhangi bir önyargım yoktur.
- Bu rapor inceleme yapıldığı tarihteki mevcut verileri yansıtmaktadır. Anlaşmazlık halinde A POZİTİF Gayrimenkul Değerleme A.Ş.'deki kayıtları esastır.
- Bilgi ve belgeler raporda kamu kurumlarından elde edilebildiği kadarı ile yer almaktadır. Bilgiler alınan belgelere göre değerlendirilmiş ve yorumlanmıştır.
- Mülk ile ilgili edinilen bilgilerde hiçbir bilgide değişiklik yapılmamıştır. Mülkiyet ve resmi tanımlar ile ilgili bilgilerin alındığı makamlar genel olarak güvenilir kabul edilerek, alınan bilgilerin doğru oldukları varsayımına göre rapor düzenlenmiştir.
- Değerleme çalışması, değerlendirme konusu varlıklarda herhangi bir takyidat ve/veya hukuki sorun olmadığı; bu tür bir sorun varsa dahi bu sorunların çözüleceği varsayımı ile yapılmıştır. Bu nedenle değerlendirme hesap analizi aşamasında bu tip hukuki problemler göz ardı edilerek gayrimenkule kıymet takdiri yapılmıştır.
- Bu rapordaki hiçbir yorum-söz konusu konular raporun devamında tartışılrsa dahi- hukuki konuları, özel araştırma ve uzmanlık gerektiren konuları ve sıradan değerlendirme çalışmasının bilgisinin ötesinde olacak konuları açıklamak niyetiyle yapılmamıştır.
- Raporda belirtilen değer ve verilen bilgiler bu raporun hazırlandığı tarihteki durumunu ve değerini ifade eder. Değerleme uzmanı bu değere etki edecek ve bu tarihten sonra oluşacak ekonomik, sosyolojik, psikolojik ve/veya fiziki hiçbir değişiklikten sorumlu tutulamaz.
- Kullanılan harita, şekil ve çizimler sadece görsel amaçlıdır, rapordaki konuların kavranmasına görsel bir katkısı olması amacıyla kullanılmıştır, başka hiçbir amaçla güvenilir referans olarak kullanılmamalıdır.

- Firmamız taşınmaz değerlemesi konusunda uzmanlaşmış ve taşınmaz değerlemesi hizmeti veren bir firma olup, yer altı zenginlikleri, zemin etüdü, çevre kirliliği konuları, zemin sağlamlığı, jeolojik analizler, depremsellik ve deprem hasarı, çevresel zararlı maddelerin tespiti ve çevre jeofiziği konuları değerlendirme çalışmasını sürdüren elemanlarımızın uzmanlık alanları dışındadır. Bu konular aksi belirtilmedikçe gayrimenkul değerlendirme raporunun konusu olmadığı gibi bu konular ile ilgili hiçbir sorumluluk kabul edilemez, müşteri istiyorsa bu konuları incelemek için konu hakkında yetkili ve yeterli bir uzman çalıştırabilir.
- Bu rapor ve içeriğindeki analiz, kanaatler ve sonuçlar **Uluslararası Değerleme Standartları** kriterlerine uygun olarak hazırlanmıştır.
- **Bu rapor Sermaye Piyasası Kurulu (SPK) mevzuatı çerçevesindeki işlemlerde kullanılabilir.**
- Bu rapora konu olan taşınmazlar aşağıda bilgileri verilen elemanlar tarafından incelenmiştir.

DEĞERLEME UZMAN YARDIMCISI	SORUMLU DEĞERLEME UZMANI	SORUMLU DEĞERLEME UZMANI
Oğuz Arslan Değerleme Uzman Yardımcısı	F.Esra PINARBAŞI Sorumlu Değerleme Uzmanı 400236	Ahmet PINARBAŞI Sorumlu Değerleme Uzmanı 400240


F. Esra PINARBAŞI
Sorumlu Değerleme Uzmanı
SPK Sicil No: 400236


Ahmet PINARBAŞI
Sorumlu Değerleme Uzmanı
SPK Sicil No: 400240

BÖLÜM 2. RAPOR, ŞİRKET VE MÜŞTERİ BİLGİLERİ

2.1. RAPOR TARİHİ VE NUMARASI

Bu rapor, REYSAŞ GAYRİMENKUL YATIRIM ORTAKLIĞI A.Ş.'NİN 01.12.2012 tarihli talebine istinaden, şirketimiz tarafından 19.12.2012 tarihli, 2012-SPK035 numaralı rapor olarak tanzim edilmiştir.

2.2. RAPOR TÜRÜ

Bu rapor, Kocaeli ili, Çayırova İlçesi, Akse Mahallesi, G22B19A1B-1C-2A-2D pafta, 2079 ada, 1 numaralı parselde konumlu mülkiyeti REYSAŞ GAYRİMENKUL YATIRIM ORTAKLIĞI A.Ş.'ye ait, depolama alanlarından oluşan yapının 11.12.2012 tarihli piyasa değerinin Türk Lirası cinsinden belirlenmesi amacıyla hazırlanan değerlendirme raporudur.

2.3. RAPORU HAZIRLAYANLAR

Bu değerlendirme raporu; gayrimenkul mahallinde yapılan inceleme sonucunda ilgili kişi – kurum – kuruluşlardan elde edilen bilgilerden faydalanılarak hazırlanmıştır. Bu rapor, gayrimenkul değerlendirme uzmanı F.Esra PINARBAŞI tarafından hazırlanmış, sorumlu değerlendirme uzmanı Ahmet PINARBAŞI tarafından onaylanmıştır. Raporun hazırlanması ve saha çalışmaları esnasında Değerleme Uzman Yardımcısı Oğuz ARSLAN destek vermiştir.

2.4. DEĞERLEME TARİHİ

Bu değerlendirme raporu için, şirketimizin değerlendirme uzmanları 07.12.2012 tarihinde çalışmalara başlamış ve 11.12.2012 tarihine kadar raporu hazırlamışlardır. Bu sürede gayrimenkul mahallinde ve ilgili resmi dairelerde incelemeler ve ofis çalışması yapılmıştır.

2.5. MÜŞTERİ BİLGİLERİ VE DAYANAK SÖZLEŞMESİ

Bu değerlendirme raporu, REYSAŞ GAYRİMENKUL YATIRIM ORTAKLIĞI A.Ş.'NİN 01.12.2012 tarihli talebine istinaden hazırlanmıştır.

2.6. MÜŞTERİ TALEPLERİNİN KAPSAMI VE GETİRİLEN SINIRLAMALAR

Değerleme çalışması sırasında herhangi bir sınırlama ile karşılaşılmamıştır.

2.7. ŞİRKET BİLGİLERİ

Şirketimiz, 12.05.2005 tarih 6302 sayılı Ticaret Sicil Gazetesinde yayınlanan Şirket Ana Sözleşmesine göre, gayrimenkul (taşınmaz) değerlemesi olarak tanımlanan iş ve hizmetleri vermek amacıyla kurulmuş olup, 06.08.2008 tarih 7121 sayılı Ticaret Sicil Gazetesinde yayınlanan Şirket Tadilat Sözleşmesine göre ödenmiş sermayesi 220.000 Türk Lirası'dır.

2.8. DEĞERLEME KONUSU GAYRİMENKULÜN ŞİRKETİMİZ TARAFINDAN DAHA ÖNCEKİ TARİHLERDE YAPILAN SON ÜÇ DEĞERLEMESİNE İLİŞKİN BİLGİLER

Şirketimiz tarafından daha önceki tarihlerde söz konusu gayrimenkule ilişkin değerlendirme çalışması yapılmamıştır.

	RAPOR - 1	RAPOR -2	RAPOR - 3
RAPOR TARİHİ	-	-	-
RAPOR NUMARASI	-	-	-
GAYRİMENKULÜN TOPLAM DEĞERİ (TL)	-	-	-
RAPORU HAZIRLAYANLAR	-	-	-

BÖLÜM 3. DEĞER TANIMLARI – DEĞERLEME YÖNTEMLERİ ¹

Bir gayrimenkul projesinin veya gayrimenkule bağlı hak ve faydaların belli bir tarihteki değerinin belirlenmesi amacı ile yapılan çalışmaya “değerleme”, bu çalışmanın sonucunda tespit edilen kanaate ilişkin rakama ise “değer” denir.

Değer kavramı, satın alınmak üzere sunulan bir mal veya hizmetin alıcıları ve satıcıları tarafından sonuçlandırılması muhtemel fiyat anlamına gelmektedir. Değer, mal veya hizmet için alıcılar veya satıcıların üzerinde uzlaşmaya varacakları varsayımsal veya hayali fiyatı temsil etmektedir. Bu nedenle, değer bir gerçeklik değil, belirli bir zaman zarfında satın alınmak üzere sunulan bir mal veya hizmet için ödenmesi olası bir fiyatın takdiridir.

Fiyat, bir malın, hizmetin veya emtianın değiş tokuşuna ilişkin bir kavramdır. Fiyat, bir mal için istenen, teklif edilen veya ödenen meblağdır. Değiş tokuş işlemi gerçekleştirildikten sonra ise, ister açıklansın ister açıklanmasın fiyat artık tarihsel bir gerçek niteliğine kavuşacaktır. Ödenen fiyat, arz ile talebin kesiştiği noktayı temsil eder.

3.1. DEĞER TANIMLARI

Piyasa Değeri (Pazar Değeri, Makul Değer)

Bir gayrimenkulün belirli bir tarihte alıcı ve satıcı arasında el değiştirmesi durumunda;

- Alıcının tam olarak bilgilendirildiği ve satıcı ile beraber hareket ettiği ve istekli olduğu varsayılan bir ortamda,
- Herhangi bir kısıtlayıcı etki ve baskı olmaksızın,
- Alıcı ve satıcının gayrimenkulle ilgili bütün olumlu-olumsuz şartlardan haberdar olduğu,
- Değerleme konusu mülkün pazarda makul bir zaman diliminde (takriben 6-12 Ay) pazarda kalacağı,
- Gayrimenkulün satışı için yeterli derecede pazarlama yapılacağı ve makul bir süre tanınacağı,
- Ödeme nakit veya benzeri araçlarla peşin olarak yapılacağı varsayılarak yapılan ve bu bilgiler doğrultusunda, mülkün satılabileceği en yüksek peşin satış bedeli ile ilgili oluşturulan kanaat değere “Piyasa Değeri” denir.

¹ IVSC, Uluslararası Değerleme Standartları

Düzenli Likidasyon Değeri

Alıcı ve satıcı arasında görüşmeler ve pazarlıklar sonucunda, gayrimenkuller için belirlenen, takribi 3-6 ay aralığı içindeki en olası nakit satış değeridir. Düzenli likidasyonda, pazarlıklar sonucunda varlıkların her biri için en iyi değer alınmasına çalışılmaktadır. Eğer belirtilen zaman aralığı içinde, taraflar arasındaki görüşmeler sonucunda fiyat konusunda anlaşmaya varılamazsa, varlıkların açık arttırmayla satılması önerilir.

Zorunlu Likidasyon Değeri (Tasfiye Değeri)

Halka açık düzenlenen bir açık arttırmada, ekonomik trendler ve zorunlu satış koşulları göz önünde bulundurularak, gayrimenkul için belirlenen en olası nakit değerdir. Zorunlu likiditede, varlıkların olabildiğince çabuk satılması amaçlanır. Bu nedenle gerekli indirimler yapılan gayrimenkullerin satışı için kabul edilen zaman aralığı genellikle 3 aydan azdır.

Faal İşletme Değeri

İşletmenin bir bütün olarak değeridir. Kavram, faal bir işletmenin bütününe katkıda bulunan bütünü oluşturan parçalarına pay ve istihkak ayırarak bir faaliyetini sürdüren işletmenin değerlemesinin yapılmasını içerir, ancak parçalardan hiçbiri Pazar Değeri için esas teşkil etmez. Kullanılan tesisler, işletmenin kendi tesisleriyse bunlar da işletmeye kattıkları değer esas alınarak faaliyetini sürdüren işletme değerinin bir parçasını oluştururlar. Bu kavram, süregelen bir işletmenin değerlemesini de içerir. Kavram, faal bir işletmenin bütününe katkıda bulunan bütünü oluşturan parçalarına pay ve istihkak ayırarak bir faaliyetini sürdüren işletmenin değerlemesinin yapılmasını içerir, ancak parçalardan hiçbiri Pazar Değeri için esas teşkil etmez.

3.2. DEĞERLEMEDE KULLANILAN YÖNTEMLER

Uluslararası kabul görmüş kavramlar içerisinde dört farklı değerlendirme yöntemi bulunmaktadır. Bu yöntemler “Emsal Karşılaştırma Yaklaşımı”, “Gelirlerin İndirgenmesi Yaklaşımı”, “Maliyet Yaklaşımı” ve “Geliştirme Yaklaşımı”dır.

3.2.1. Emsal Karşılaştırma Yaklaşımı

Bu yaklaşımda; değerlemesi yapılacak gayrimenkule benzer nitelikteki gayrimenkullerin fiyatları kullanılmaktadır. Karşılaştırma yapılan gayrimenkuller satış/kiralama fiyatı ve bunun tarihi, konumu, büyüklüğü, kullanım ve fiziki durumu gibi ilgili verileri dikkate alınarak karşılaştırılır. Bu çalışmada amaç, piyasada gerçekleştirilen benzer mülklerin fiyatları ile karşılaştırmaya dayalı bir işlemle değer takdiri yapmaktır. Benzer nitelikteki mülklere istenen ve verilen teklifler de dikkate alınır.

4.1.1. Gelirin İndirgenmesi Yaklaşımı

Gelir indirgemesinde, değerlendirme konusu mülkten elde edilecek net işletme gelirini belirlemek için, mukayeseli gelir ve harcama verileri kullanılır. İndirgeme, tek bir yılın gelirine tek bir oran (genel indirgeme oranı veya tüm risklere ilişkin getiri oranı) uygulanarak veya bir getiri veya yatırım getirisi ölçümleri verilerini yansıtan belirli bir iskonto oranının, belirli bir zaman dilimi içerisindeki bir dizi gelirlere uygulanmasıyla yapılır. Gelirlerin indirgenmesi yaklaşımına göre bu Direkt Kapitalizasyon ve Gelirlerin Kapitalizasyonu diyebileceğimiz bu iki yöntem temelde mülkün getirdiği gelirlerin öngörülmesi ve kabullerle gelecek yıllarda elde edeceği gelirlerin günümüze getirilmesi temeline kuruludur.

Direkt Kapitalizasyon

Gayrimenkulün tek bir yıl için üreteceği potansiyel net gelirin, güncel gayrimenkul piyasası koşullarına göre oluşan bir kapitalizasyon oranına bölünerek, gayrimenkul değerinin hesaplanmasıdır.

Gelir Kapitalizasyonu (Getiri Kapitalizasyonu)

Gayrimenkulün makul sayıda oluşan bir dönem boyunca kiralanması veya işletilmesi ile gelecekte elde edilebilecek olan potansiyel net gelirlerinin hesaplanması. Bu teknik özellikle kira getirisi olan gayrimenkullerde mülkün yıllık elde ettiği net işletme gelirleri hesaplanarak mülkün değerine ulaşmak için kullanılır. Bu çalışmalarda mülklerin kira kontratları incelenerek kontratların yarattığı olası dönem gelirleri hesaplanır. Getiri kapitalizasyonu işlemi belli bir dönem sonuna kadar hesaplanan bu gelirlere olası giderlerin düşülerek güncel ekonomik koşullara uygun ve kabul edilebilir belirli bir oran kullanımıyla değerlendirme tarihine indirgenmesi ve bu yöntemle değer takdirinin yapılması işlemidir.

4.1.2. Maliyet Yaklaşımı

Bu teknikte gayrimenkulün değerinin, arazi ve binalar olmak üzere iki farklı fiziksel olgudan meydana geldiği kabul edilir. Maliyet yaklaşımında, bir mülk yeniden inşa edilmesi durumunda veya yerine konacak inşaatın maliyeti ile değerlendirilir. Yeniden inşa maliyeti girişimcilik karı da dâhil olmak üzere tahmin edilerek hesaplanır. Yöntemde, gayrimenkulün kalan bir ekonomik ömre sahip olduğu kabul edilmektedir. Bu nedenle gayrimenkulün değerinin fiziki yıpranmadan, fonksiyonel ve ekonomik açıdan demode olmasından dolayı zamanla azalacağı düşüncesi ile yeniden inşa maliyeti değerinden yıpranma payı düşülür. Bir başka deyişle, mevcut bir gayrimenkulün bina değerinin, hiçbir zaman yeniden inşa etme maliyetinden fazla olamayacağı

kabul edilir. Bulunan bu değere gayrimenkulün arsa değerinin eklenmesi sureti ile değer takdiri yapılır.

Çalışmalarda gayrimenkulün bina maliyet değerleri, Bayındırlık Bakanlığı Yapı Birim Maliyetleri, binaların teknik özellikleri, binalarda kullanılan malzemeler, piyasada aynı özelliklerde inşa edilen binaların inşaat maliyetleri, müteahhit firmalarla yapılan görüşmeler ve geçmiş tecrübelerimize dayanarak hesaplanan maliyetler göz önünde bulundurularak değerlendirilir.

Binalardaki yıpranma payı, Resmi Gazete’de yayınlanan yıllara göre bina aşınma paylarını gösteren cetvel ile binanın gözle görülür fiziki durumu dikkate alınarak hesaplanmıştır.

4.1.3. Geliştirme Modeli ile Değerleme Çalışmaları

Bu yaklaşımda gayrimenkule teklif edilen bir veya birden fazla geliştirme projesi modeli uygulanabilir. Bu çalışmada planlanan bir proje ve/veya arsa üzerinde geliştirilebilecek projeler varsayımlarla modellenir. Bu modelleme yasal olarak mümkün, finansal olarak olanaklı, ekonomik olarak azami düzeyde verimli olmalıdır. Bu çalışmalarda projenin girişimci yönünden incelenmesi yapılır. Çalışma kapsamında proje konusu ürünün yer aldığı sektörün mevcut durumu ve geleceğe yönelik beklentilerin incelenmesi ve değerlendirilmesi söz konusudur.

Projenin yapılması durumunda yapılacak harcamalar tahmin edilerek firmanın pazarlama politikaları ve genel fizibilite prensipleri dikkate alınarak toplam getiri ve harcamalarla ilgili bir gelir-gider tahmini yapılır. Geliştirilmesi durumunda sektörün genel durumu, benzer projelerin istatistiksel rakamları ve mevcut ekonomik koşullar ve beklentiler çevresinde proje ile ilgili varsayımlarda bulunulur. Bu çalışmalar neticesinde projenin performans tahmini yapılarak projenin gelirlerin indirgenmesi yöntemi ile net bugünkü değer hesabı yapılır. Özellikle ülkemizdeki gayrimenkullerin imar durumlarının çok farklılık göstermesi ve bu nedenle emsal karşılaştırmanın her zaman mümkün olmaması söz konusudur. Geliştirme modellemesi ile sayesinde mülkün geliştirilmiş proje değerinin hesaplanması ve bu değerden güncel mülk değerine ulaşılması mümkündür.

BÖLÜM 4. GENEL VE ÖZEL VERİLER - SEKTÖREL ANALİZ

4.1. SOSYO EKONOMİK GÖSTERGELER

4.1.4. DEMOGRAFİK VERİLER ²

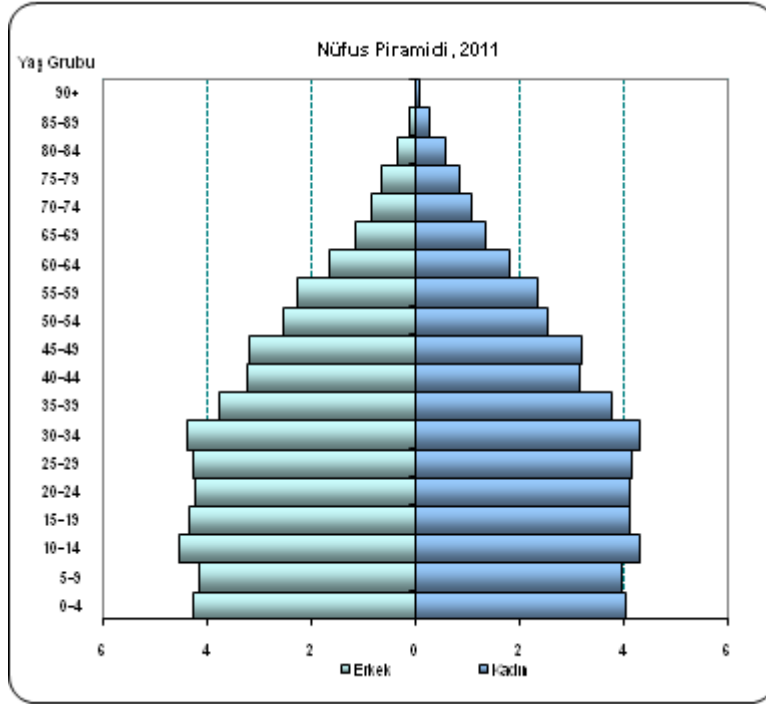
Yerleşim yeri nüfusları, 2007 yılında kurulan ve İçişleri Bakanlığı Nüfus ve Vatandaşlık İşleri Genel Müdürlüğü (NVİGM) tarafından güncellenen Adrese Dayalı Nüfus Kayıt Sistemi (ADNKS)'nden alınan nüfusla birlikte, kurumsal yerlerde kalan nüfus dikkate alınarak hesaplanmaktadır. Kurumsal yerlerde (kışla, cezaevi, huzurevi, üniversite öğrenci yurtları vb.) kalanlar uluslararası tanım gereği ikamet adreslerinin bulunduğu yerleşim yeri nüfusuna değil, kurumsal yerlerin bulunduğu yerleşim yeri nüfusuna dâhil edilmişlerdir. Ayrıca il, ilçe, belediye, köy ve mahallelere göre nüfuslar belirlenirken; NVİGM tarafından, ilgili mevzuat ve idari kayıtlar uyarınca Ulusal Adres Veri Tabanı'nda yerleşim yerlerine yönelik olarak yapılan idari bağlılık, tüzel kişilik ve isim değişiklikleri dikkate alınmıştır.

31 Aralık 2011 tarihi itibarıyla Türkiye nüfusu 74.724.269 kişidir. 2011 yılında Türkiye'de ikamet eden nüfus bir önceki yıla göre 1.001.281 kişi artmıştır. Nüfusun % 50,2'sini (37.532.954 kişi) erkekler, % 49,8'ini (37.191.315 kişi) ise kadınlar oluşturmaktadır. 2011 yılında Türkiye'nin yıllık nüfus artış hızı binde 13,5 olarak gerçekleşmiştir. 2011 yılında 81 ilden; 56'sının nüfusu bir önceki yıla göre artarken, 25 ilin nüfusu azalmıştır. Ülke nüfusunun % 76,8'i il ve ilçe merkezlerinde yaşamaktadır.

Toplam nüfusun % 76,8'i (57.385.706 kişi) il ve ilçe merkezlerinde ikamet ederken, % 23,2'si (17.338.563 kişi) belde ve köylerde ikamet etmektedir. İl ve ilçe merkezlerinde yaşayan nüfus oranının en yüksek olduğu il % 99 ile İstanbul, en düşük olduğu il ise % 35 ile Ardahan'dır.

Nüfusun % 18,2'si İstanbul'da ikamet etmektedir. Toplam nüfusun % 18,2'si (13.624.240 kişi) İstanbul'da ikamet etmektedir. Bunu sırasıyla; % 6,6 ile (4.890.893 kişi) Ankara, % 5,3 ile (3.965.232 kişi) İzmir, % 3,6 ile (2.652.126 kişi) Bursa, % 2,8 ile (2.108.805 kişi) Adana takip etmektedir. Ülkemizde en az nüfusa sahip olan Bayburt ilinde ikamet eden kişi sayısı ise 76.724'tür. Nüfusun yarısı 29,7 yaşından küçüktür. Ülkemizde ortalama yaş 29,7'dir. Ortalama yaş erkeklerde 29,1 iken, kadınlarda 30,3'tür. İl ve ilçe merkezlerinde ikamet edenlerin ortalama yaşı 29,5; belde ve köylerde ikamet edenlerin ortalama yaşı ise 30,5'tir.

² T.C. Başbakanlık Türkiye İstatistik Kurumu, Adrese Dayalı Nüfus Kayıt Sistemi Nüfus Sayımı Sonuçları-2011, 27.01.2012, SAYI:16



Nüfusun % 67,4'ü 15 ile 64 yaşları arasındadır.

15-64 yaş grubunda bulunan çalışma çağındaki nüfus (50.346.979 kişi), toplam nüfusun % 67,4'ünü oluşturmaktadır. Ülkemiz nüfusunun % 25,3'ü (18.886.575 kişi) 0-14 yaş grubunda, % 7,3'ü ise (5.490.715 kişi) 65 ve daha yukarı yaş grubunda bulunmaktadır.

Türkiye'de kilometrekareye 97 kişi düşmektedir.

Nüfus yoğunluğu olarak ifade edilen "bir kilometrekareye düşen kişi sayısı" Türkiye genelinde 97 kişidir. Bu sayı illerde 11 ile 2.471 kişi arasında değişmektedir. İstanbul ilinde bir kilometrekareye 2.471 kişi düşmektedir. Bunu sırasıyla; 443 kişi ile Kocaeli, 330 kişi ile İzmir, 257 kişi ile Gaziantep ve 254 kişi ile Bursa illeri izlemektedir.

Nüfus yoğunluğunun en az olduğu il ise 11 kişi ile Tunceli'dir. Yüzölçümü büyüklüğüne göre ilk sırada yer alan Konya'nın nüfus yoğunluğu 52, yüzölçümü en küçük olan Yalova'nın nüfus yoğunluğu ise 244'tür.

4.1.5. EKONOMİK VERİLER

Dünya ekonomisinde kriz sonrası alınan önlemler ile başlayan toparlanma yavaşlamaya başlamıştır. ABD’de ilk çeyrek büyümesi zayıflarken, iktisadi faaliyetlerdeki yavaşlama ikinci çeyrekte de sürmektedir. AB’de ise Euro bölgesinde göreceli bir toparlanma yaşanmakla birlikte büyüme dengeli ve istikrarlı değildir. Yunanistan borç sorunu Euro bölgesindeki riskleri arttırmakta, beklentileri bozmaktadır. Japonya ise ilk çeyrekte yaşadığı deprem felaketi nedeniyle tekrar resesyona girmiştir. Gelişen ülkeler ise enflasyon ve ekonomideki aşınma riskleri nedeniyle ekonomilerini soğutma önlemleri almaktadır. OECD öncü göstergeleri de dünya genelinde toparlanmada bir yavaşlama olduğunu göstermektedir.

2011 yılının ilk çeyrek döneminde dünya ekonomisinde büyüme yavaşlamaktadır. Kriz sonrası 2010 yılında hızlı bir büyüme gösteren dünya ekonomisinde yeni yılın ilk çeyrek döneminde bir yavaşlama ortaya çıkmaktadır. Özellikle ABD’de iktisadi faaliyetlerde büyüme hızı düşmektedir. Japonya’da ise deprem nedeni ile ekonomi yeniden resesyona girmiştir. Euro bölgesinde ise borç sorunları sıkıntı yaratmaya devam etmektedir. Çin ve diğer gelişen ülkeler ise aşırı ısınan ekonomilerini soğutmaya yönelik önlemler almaktadır.

TÜRKİYE EKONOMİSİ

Türkiye ekonomisinde hızlı büyüme performansı 2011 yılının ilk çeyrek döneminde de sürmüştür. Ekonomi ilk çeyrekte yüzde 11 büyüme göstermiştir. Ekonomik büyümenin tüm alt sektörlerde gerçekleştiği görülmektedir. İlk çeyrek dönemde sanayi yüzde 12.3, ticaret yüzde 17.2, mali hizmetler kesimi yüzde 9.1 büyümüştür. Ekonomide ortaya çıkan cari riske karşı alınan önlemlere rağmen büyüme dinamiklerinin halen kuvvetli olduğu görülmektedir.

Türkiye Ekonomisi Temel Göstergeler						
DÖNEMLER	TÜKETİCİ FİYATLARI %YILLIK	CARİ AÇIK YILLIK MİLYAR DOLAR	BÜTÇE AÇIĞI YILLIK MİLYAR TL	İŞSİZLİK %	DOLAR/ TÜRK LİRASI	MERKEZ BANKASI FAİZ ORANI%
2010 Q1	9.56	22.1	44.4	13.7	1.52	6.50
2010 Q2	8.37	27.6	45.0	10.5	1.58	6.50
2010 Q3	9.24	36.2	32.7	11.3	1.45	7.001
2010 Q4	6.40	48.6	39.6	11.4	1.55	6.50
2011 Q1	3.99	58.9	32.4	10.8	1.54	6.25
2011 Q2	6.24	71.7	21.3	9.2	1.62	6.25
2011 Q3	6.15	77.4	18.1	8.8	1.86	5.75
2011 Q4	10.45	77.2	17.4	9.8	1.90	5.75
2012 Q1	10.43 ⁽¹⁾	77.1 ⁽²⁾	20.3 ⁽³⁾		1.78	5.75

KAYNAK: TÜRKİYE İSTATİSTİK KURUMU, TC MERKEZ BANKASI, MALİYE BAKANLIĞI

VERİLER ÇEYREK DÖNEMİN SON AYI ÜBARIYLA
(1) AB Politika faiz oranı 1 haftalık repo faiz oranını kullanmaya başlamıştır. (2) DÖK, (3) ŞUBAT

4.2. BÖLGESEL, MAHALLİ BİLGİLER – GAYRİMENKULÜN BULUNDUĞU BÖLGENİN ANALİZİ

4.2.1. KOCAELİ İLİ

Kocaeli, Marmara Bölgesi'nin doğusunda yer alır. Doğuda Sakarya, batıda İstanbul, güneyde Bursa iliyle komşudur. Kocaeli ili; hem Karadeniz hem de Marmara Denizi'ne kıyısı olan illerimizdendir. Kocaeli'de nüfus, sanayileşme ile paralellik arz eden, yıllara göre sürekli artış gösteren bir seyir izlemiştir.

Küçük bir il olan Kocaeli, 3.626 km² genişliğindedir. 1991 yılına kadar Türkiye'nin en küçük ili olan Kocaeli, Bartın ilinin kurulmasıyla (2.140 km²), ikinci küçük il durumuna gelmiştir. İlde biri büyükşehir ve ikisi alt kademe olmak üzere toplam 45 belediye ve 245 köy bulunmaktadır.

Kocaeli ekonomisine yön veren sektörel yapılanma, “Sanayi”, “Ticaret”, “Turizm” ve “Tarım” şeklinde sıralanmaktadır. Kocaeli, Türkiye İmalat Sanayi içindeki %13'lük payı ile İstanbul'dan sonra ikinci sıradaki konumunu son 20 yıldır muhafaza etmektedir.



Kocaeli'nde ticaret yeterince gelişmemiş olup, İstanbul'un mutlak baskısı altındadır. Sanayideki gelişmişliğine karşın ticarete geri planda kalması, ilde faaliyet gösteren sanayi kuruluşlarının merkezlerinin İstanbul'da olması ve üretim pazarlarının bu ilde yapılmasıyla doğrudan ilgilidir. Fakat son yıllarda yeni açılan büyük alışveriş merkezleri ve mağazalarla ticaret sektöründe gelişme yaşanmaktadır.

Kocaeli, ulaşım açısından, Asya'yı Avrupa'ya bağlayan karayolları (D100 ve TEM) ve demiryolları ile transit geçişin önemli kavşak noktasıdır. İki büyük limanı (Derince ve Yarımca) ve 34 özel iskelesi ile Türkiye' deki deniz taşımacılığı konusunda söz sahibidir. İstanbul'a komşu olan Kocaeli'nin şehir merkezi İzmit'in İstanbul'a uzaklığı 85 km'dir. Ankara'ya TEM otoyolu ile bağlıdır.

4.2.2. ÇAYIROVA İLÇESİ

Çayırova İlçesi, Kocaeli İli ile İstanbul İl sınırında D-100 Karayolu ile E-80 (TEM) Otoyolu ara bölgesinde yer almaktadır. Lojistik açıdan bakıldığında ilçenin ulaşımının iyi düzeyde olması ve bölgede çok sayıda sanayi alanının bulunması, konumu itibariyle ilçeye olan talebi gün geçtikçe arttırmıştır. Türkiye'nin en önemli sanayi kuruluşlarını da bünyesinde bulunduran ilçe de sanayi yatırımları halen büyük bir hızla devam etmekte olup, bu da bölgedeki işsizlik oranını aşağılara çekmektedir. Otomotiv, gıda, plastik, çelik, elektrik, deri, kimya, elektronik, kauçuk ve daha birçok alanda ülkenin önde gelen sanayi kuruluşlarına sahip Çayırova Türkiye'nin en önemli sanayi merkezi olma yolunda da yapılan yeni yatırımlarla hızla ilerlemektedir. Bölgede yer alan bu sanayi kuruluşlarında istihdam edilmekte olan kişiler genellikle ilçe dışından bölgeye gelmektedir. Bunun en önemli sebeplerinden bir tanesi ise bölgedeki konut arzının yakın zamana kadar kısıtlı olması ve bölgedeki sosyal donatılardaki eksikliklerdir.

Çayırova İlçesinde yer alan başlıca sanayi ve ticaret kuruluşları şunlardır; Tuzla OSB, Isuzu Fabrikası, Honda Fabrikası, Suzuki Fabrikası, Namet Tesisleri, Kişilı Tesisleri, Doğa Madencilik, Akbank Bankacılık Üssü ve Yapı Kredi Bankacılık Üssü bulunmaktadır.

4.2.3. LOJİSTİK SEKTÖRÜ

Lojistik Piyasası Araştırma Raporu'na göre İstanbul'da gelişmekte olan lojistik bölgeler, Avrupa Yakası'nda, Silivri, Hadımköy, Beylikdüzü, Kiraç; Anadolu Yakası'nda ise, Tuzla ve Gebze olarak sıralanıyor. Kâğıthane bölgesinin ise yakın bir gelecekte önemli lojistik alt pazarlardan biri haline gelmesi bekleniyor.



Lojistik Piyasası Araştırma Raporu'na göre, lojistik piyasası 2009 yılında yaşanan ekonomik daralmadan en çok etkilenen sektörlerden biri oldu. 2010 yılındaki ekonomik toparlanmayla beraber, kiracı talebinde bir canlanma görüldü. Ancak bu canlanma, 2010 yılının ilk yarısında kira oranları ve işlem hacmi üzerinde çok etkili oldu. 2010 yılının özellikle ikinci yarısında yüksek bir kiralama işlem hacmi gözlemlendi. Bu dönemde İstanbul'da gerçekleşen kiralama işlemlerinin yüzde 65'i Anadolu Yakası'nda, yüzde 35'i ise Avrupa Yakası'nda gerçekleşti. 2011 yılı itibariyle ekonomideki genel toparlanma lojistik sektörünü de olumlu yönde etkiledi. Ulaşım altyapısını geliştirme amacıyla ayrıntılı ve titiz bir çalışma yürüten Türkiye Yatırım Destek ve Tanıtım Ajansı, Türkiye lojistik piyasasının 2011-2014 yılları arasında bir büyüme gerçekleştireceğini, 2015 yılı için Türkiye lojistik piyasasının pazar büyüklüğünün ise 120 milyar dolar olacağını öngörüyor.

2011 yılı itibariyle, Anadolu Yakası'nda en yüksek aylık kira rakamına sahip bölgenin metrekaresi 8,5 dolar ile Pendik, Avrupa Yakası'nda ise 5,5 dolar ile İkitelli-Halkalı bölgesinin olduğu hesaplanıyor. 2007 yılından bugüne, Pendik' yüzde 50 oranında hızlı bir kira artışı gerçekleştirirken, diğer bölgelerde önemli bir artış gözlenmiyor. İstanbul genelinde 2007 yılında yüzde 23 olan boşluk oranı, 2011 yılının ilk yarısı itibariyle yüzde 20 oranında artarak yüzde 28,5 oluyor. Buna bağlı olarak, 2007 yılında ortalama metrekare başına aylık kira 5,5 dolar iken, 2011 yılında bu değer 6 dolar olarak hesaplanıyor.



Ekonomik canlanmaya rağmen yeni kiralama yıl genelinde zayıf kaldı, yeni kiralamalarda perakende sektörünün artan talebi oluştu, kiralar yıl boyunca değişmeden aynı kaldı. 2012 yılında ekonomideki yavaşlama beklentisine rağmen orta vadeli büyüme planları çerçevesinde lojistik alan kiralama talebinde sınırlı artış beklenmekte, yabancı lojistik firmalarının ilgisinde artış olacak, kira seviyeleri aynı kalacak. Yeni lojistik alan arzı, 2011 yılında sınırlı kaldı, talebin yetersiz kalması ve yüksek arazi fiyatlarından kaynaklanan maliyetler ve düşük kiralar yeni arzları sınırlıyor. 2012 yılında yeni nesil orta ölçekli kaliteli perakende sektörü odaklı lojistik alan arzı beklentisi, yüksek arsa fiyatları yatırımları sınırlamaya devam edecek.

İstanbul, Türkiye’de ticaretin merkezi olması, en iyi altyapı ve ulaşım bağlantılarına sahip olması sebebiyle, Türkiye’nin en büyük lojistik pazarı oldu. Lojistik piyasasında kullanıcı talebi, 2010 yılı başlangıcından itibaren ciddi bir düzelme yaşandı. 2011 yılında, yerli ve uluslararası üçüncü parti lojistik (3PL) firmalarının talebi özellikle güçlü oldu. Önümüzdeki dönemde üçüncü parti lojistik firmalarının taleplerinin artacağı ve kısa-orta vadeli dönemde kiralama talebinde güçlenme potansiyelinin olduğu düşünülüyor. Gebze, Hadımköy ve Tuzla, erişim kolaylığı, gelişen altyapıları ve geliştirilen kaliteli projeler ile İstanbul’un en fazla tercih edilen lojistik alt pazarları olarak öne çıkıyor. Perakende pazarındaki hızlı gelişimin, kısa ve orta vadeli dönemde, lojistik pazarını olumlu etkilemesi bekleniyor. Ancak, yüksek arsa fiyatları ve önemli lokasyonlardaki kısıtlı arsa imkânı, geliştirilmesi planlanan projelerin önündeki en büyük engeller olarak görülüyor. İstanbul ve çevresinde mevcut lojistik alan stokunun yaklaşık 2 milyon 500 bin metrekare olduğu ve Türkiye’deki toplam stokun yaklaşık yüzde 75’ini oluşturduğu tahmin ediliyor. Lojistik pazarında, gerçekleşen işlemlerin kısıtlı olması, kira pazardaki fiyat tahminlerini zorlaştırıyor.

2011 YILINDA GERÇEKLEŞEN DEPO KİRALAMA İŞLEMLERİ

ÇEYREK	KİRACI	MAL SAHİBİ	BÖLGE	CİNSİ	ALAN (M ²)
1.ÇEYREK	CEVA LOGISTIC	MARMARA METAL	GEBZE	DEPO	100.000
1.ÇEYREK	EKOL LOGISTIC	LOGIPARK C BLOK	ORHANLI	DEPO	21.669
1.ÇEYREK	SANOFİ AVENTİS	LOGIPARK B2 BLOK	ORHANLI	DEPO	10.834
1.ÇEYREK	ETİ	TEM MOBİLYA	SAMANDIRA	DEPO	6.385
1.ÇEYREK	A101	-	TUZLA	DEPO	8.000
1.ÇEYREK	HOŞCAN LOJİSTİK	ORTAM ORMAN VE TARIM MAK.I	GEBZE	DEPO	5.850
1.ÇEYREK	EKOL LOJİSTİK	KADİFE TEKSTİL	ŞEKERPINAR	DEPO	22.000
1.ÇEYREK	DİNÇER LOJİSTİK	ERLÜKS DERİ	ŞEKERPINAR	DEPO	25.000
2.ÇEYREK	MİGROS	MİGROS REYSAŞ GYO	ORHANLI	DEPO	8.000
2.ÇEYREK	ARENA BİLGİSAYAR A.Ş.	AKPLAST	KURTKÖY	DEPO	16.000
2.ÇEYREK	LCW	ÖZAK GYO	İKİTELLİ	DEPO	13.847
2.ÇEYREK	ARAS KARGO	ÖZAK GYO	İKİTELLİ	DEPO	12.847
2.ÇEYREK	POLAR XP	TÜRKAPITAL	KIRAÇ	DEPO	12.000
2.ÇEYREK	TEZEL LOGISTIC	AL DERİ	TUZLA	DEPO	4.320
2.ÇEYREK	MARS LOGISTIC	MİKAFON ELEKTRONİK	KURTKÖY	DEPO	10.690
2.ÇEYREK	TRENDYOL	LOGIPARK B1 BLOK	ORHANLI	DEPO	11.766
2.ÇEYREK	KERVANTUR	LOGIPARK D BLOK	ORHANLI	DEPO	18.936
2.ÇEYREK	ALIŞAN LOGISTIC	MAY DERİ	TUZLA	DEPO	24.000
2.ÇEYREK	KARINCA LOJİSTİK	YOLBULANLAR	GEBZE	DEPO	43.000
2.ÇEYREK	LEO LOJİSTİK	ERLÜKS DERİ	ŞEKERPINAR	DEPO	25.000
2.ÇEYREK	RAN LOGISTIC	ERLÜKS DERİ	ŞEKERPINAR	DEPO	23.500
2.ÇEYREK	EKOL LOGISTIC	KADİFETEK	ŞEKERPINAR	DEPO	36.000
3.ÇEYREK	DHL	ÇELEBİ HOLDİNG A.Ş.	ESENYURT	DEPO	38.864
3.ÇEYREK	YENİ ANTALYA	KURALKAN ŞİRKETLER GRUBU	TEPEÖREN	DEPO	8.000
3.ÇEYREK	TEMA MAĞAZACILIK (LCW)	ONUR TRANSPORT ULUSLARARASI	KIRAÇ	DEPO	22.000
3.ÇEYREK	DHL	ÇELEBİ	ESENYURT	DEPO	19.382
3.ÇEYREK	YURTIÇIKARGO	DİMAŞ	ORHANLI	DEPO	6.182
3.ÇEYREK	HOROZ LOJİSTİK	İLERBA AKARYAKIT NAK. TUR. TEKS.	ŞEKERPINAR	DEPO	40.000
3.ÇEYREK	PANALPİNA	ERLÜKS DERİ	ŞEKERPINAR	DEPO	11.500
3.ÇEYREK	KUEHNE NAGEL	MONO MİMARLIK	GEBZE	DEPO	30.000
3.ÇEYREK	EKOL LOGISTIC	KADİFETEK	ŞEKERPINAR	DEPO	36.000
3.ÇEYREK	CEVA LOJİSTİK	KADİFETEK	ŞEKERPINAR	DEPO	18.000
4.ÇEYREK	ULUSOY&ZİEGLER LOJİSTİK	FİKRET UĞURLU	HADIMKÖY	DEPO	6.000

İstanbul'da gelişmekte olan lojistik bölgeler, Avrupa Yakası'nda, Silivri, Hadımköy, Beylikdüzü, Kiraç; Anadolu Yakası'nda ise, Tuzla ve Gebze olarak sıralanıyor. İstanbul'daki Ambarlı, Ataport, Haydarpaşa, İstanbul ve Pendik Limanı olmak üzere 5 adet liman bulunuyor. Bu limanlar arasında, lojistik sektörü için önemli olanlar Avrupa Yakası'ndaki Ambarlı Limanı ve Anadolu Yakası'ndaki UN Tuzla Limanı olarak sıralanıyor. Özellikle Hadımköy, Ambarlı Limanı ve TEM otobanına yakın mesafesiyle daha çok tercih ediliyor. Yüksek ulaşılabilirliğin de getirdiği avantajla beraber Hadımköy, sağladığı uygun arsa arzıyla öne çıkıyor. Bununla beraber, Kâğıthane bölgesinin yakın bir gelecekte önemli lojistik alt pazarlardan biri haline gelmesi bekleniyor. Demiryolu, önemli liman ve hava alanlarına yakın konumları sebebiyle Hadımköy, Tuzla ve Gebze halen kiracılar tarafından en çok tercih edilen lojistik alt pazarlarından biri. Özellikle Gebze ve Tuzla, yüksek ulaşılabilirlik, gelişmiş bir altyapı ve sahip olduğu yüksek kalitede lojistik alanlarıyla İstanbul'un Anadolu Yakası'nda en çok tercih edilen lojistik bölgeleri olarak öne çıkıyor.

Faydalanılan Kaynaklar

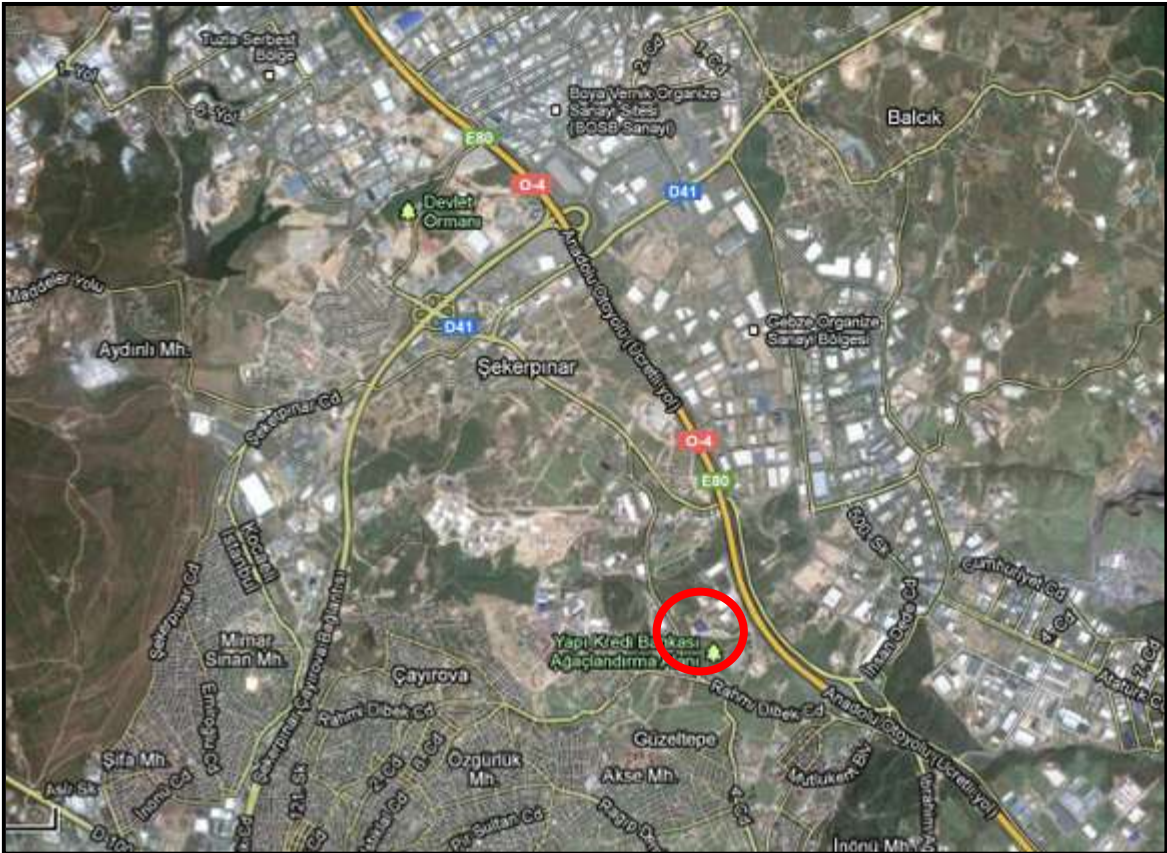
- 16.Ocak.2011 tarihli Lojistik Piyasası Araştırma Raporu – İstanbul Gayrimenkul Değerleme ve Danışmanlık
- Türkiye Gayrimenkul Pazarı- 2011 Gelişmeler & 2012 Öngörüler Raporu – Jones Lang LaSalle
- 2011 yılı genel değerlendirmesi ve 2012 yılı öngörülleri – GYODER
- 2011 Yılı İstanbul Depo Piyasası Gerçekleşen Kiralama İşlemleri – Kuzey Batı Gayrimenkul Hizmetleri

BÖLÜM 5. GAYRİMENKULÜN TANITIMI

5.1. KONUM – ULAŞIM VE ÇEVRE ÖZELLİKLERİ ANALİZ

Değerleme konusu taşınmaz, Kocaeli İli, Çayırova İlçesi, Akse Mahallesi, Fevzi Çakmak Caddesi, 552. Sokak üzerinde konumlu Reysaş A.Ş.'ye ait depolama binasıdır.

Çayırova Belediyesi sınırları dâhilinde yer alan 2079 ada, 1 numaralı parsel, Yapı Kredi Bilgi İşlem Merkezine oldukça yakındır. Konu mülke ulaşım hem TEM otoyolu hem de E-5 karayolu ile sağlanabilmektedir. Her iki ulaşım aksı Çayırova yerleşimini çevre sanayi ve yerleşim bölgeleri ile İstanbul merkezine bağlamaktadır. Hızla gelişim gösteren bu çevreye Gebze, İstanbul ve Çayırova'dan talep artmaktadır. Söz konusu parselin yakın çevresinde küçük ve büyük çaplı sanayi kuruluşlarının yer alması gayrimenkulün değerini olumlu yönde etkilemektedir. Parselin yakın çevresinde yer alan TAYSAD, GOSB, Hurdacılar Yapı Kooperatifi, Namet, Doğu Çay ile birçok önemli sanayi kuruluşu ve Yapı Kredi Bankası Bilgi İşlem Merkezi ve Akbank, çevre gelişimini olumlu yönde etkilemektedir.



KONUM KROKİSİ

5.2. GAYRİMENKULÜN ULAŞIM BİLGİLERİ

Konu taşınmaza ulaşımı sağlamak için; Gayrimenkule ulaşım E-5 karayolundan mümkün olduğu gibi, TEM otobanı ile de sağlanmaktadır. İstanbul –Ankara TEM otoyolu kullanılarak İstanbul'dan hareketle İzmit istikametine doğru devam edilir. Şekerpınar girişlerinden çıkılarak GOSB yoluna girilir. Bu yolda Çayırova tabelasından sağa dönülür. Fevzi Çakmak Caddesi bir süre takip edilir ve sağda yer alan Namet Fabrikası görüldükten sonra benzin istasyonu yanından sola 553. sokağa dönülür. Yaklaşık 500m ilerledikten sonra 552. Sokağa varılır ve sola dönülür. Konu parsel bu yol üzerinde yaklaşık 300 m mesafede sol tarafta yer almaktadır.



5.3. MÜLKİYET ANALİZİ

GAYRİMENKULÜN	İLİ	KOCAELİ
	İLÇESİ	ÇAYIROVA
	MAHALLESİ	AKSE
	MEVKİİ	-
	PAFTA	G22B19A1B-1C-2A-2D
	ADA	2079
	PARSEL	1
	NİTELİĞİ	BETONARME DEPO BİNASI VE ARSASI
	YÜZÖLÇÜMÜ (m ²)	15.170 m ²
	MALİK	REYSAŞ GAYRİMENKUL YATIRIM ORTAKLIĞI A.Ş.
	CİLT	413
	SAHİFE	41086

TAKYİDAT BİLGİLERİ

Konu mülkün bağlı bulunduğu Çayırova Tapu Sicil Müdürlüğü'nde, 07.12.2012 tarih saat 13.30 itibarıyla şifahi yapılan incelemeye göre taşınmazın tapu kaydı üzerinde herhangi bir takyidat bilgisi bulunmamaktadır.

BÖLÜM 6. GAYRİMENKULÜN TEKNİK ANALİZİ

6.1. İMAR DURUMU VE RUHSAT BİLGİLERİ

Değerleme konusu 2079 ada 1 numaralı parsel, 06.01.2004 tarihli 55-56 sayılı meclis kararı ile onaylanan 1/1000 ölçekli Çayırova Revizyon Uygulama İmar Planına göre; konu parsel “Sanayi Alanı” lejantında kalmaktadır. Yapılaşma koşulları;

-Emsal 0,60

-Hmax 15,50



İmar Paftası Örneği (1/1.000)

Mimari Proje:

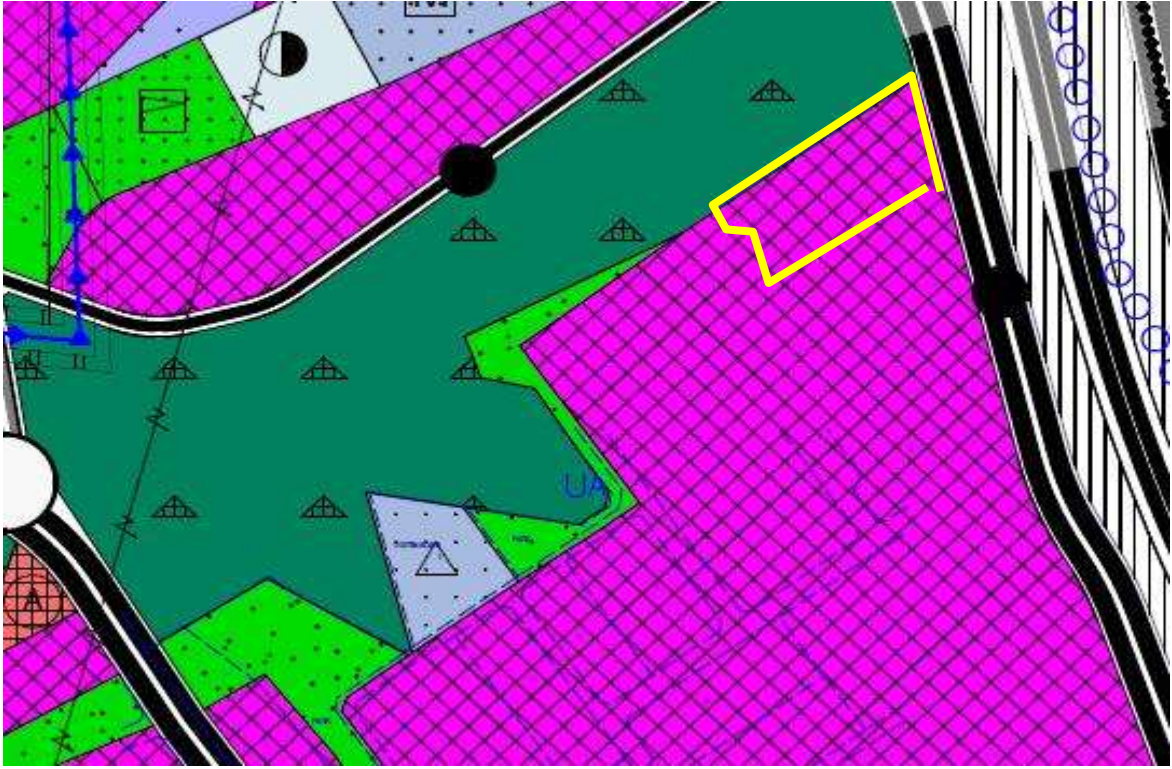
- Bila tarihli

Yapı Ruhsatları Kronolojisi

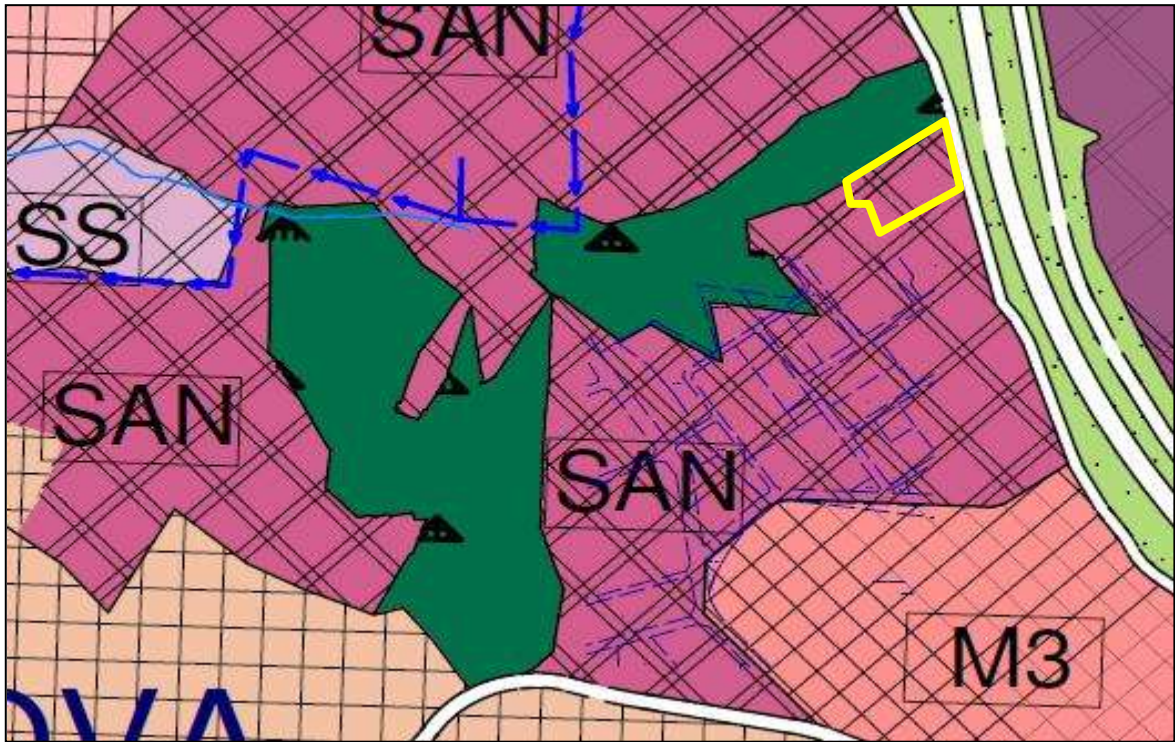
- 28.09.2005 tarih 64 sayılı yeni yapı ruhsatı (18.200 m² için alınmıştır.)

Yapı Kullanma İzin Belgesi:

- 28.02.2006 tarih 02 sayılı. (18.200 m² için alınmıştır.)



İmar Paftası Örneği (1/5.000)



İmar Paftası Örneği (1/25.000)

BÖLÜM 7. GAYRİMENKULÜN YAPISAL VE İNŞAI ÖZELLİKLERİ

Değerleme konusu ana gayrimenkul 2079 ada 1 parsel üzerinde yer alan bodrum ve zemin kattan oluşan toplam 2 katlı yapıdır.

Yapının ilgili belediyesinde incelenen mimari projesine göre bodrum katında otopark ve sığınak alanı, zemin katında depo alanı yer almaktadır. Yapı kullanma izin belgesine göre toplam kapalı alan 18.200 m² olarak belirtilmiştir.

Mevcutta değerlendirme günü yapıda yapılan incelemelerde tüm katların depo amaçlı kullanıldığı görülmüş olup her kata nakliye araçlarıyla erişim mümkündür. Katların her birinde seksiyonel kapılar bulunmaktadır. Her katta prefabrik tarzda ofis amaçlı kullanılan bölümler yer almaktadır. Yapıda herhangi bir ısıtma sistemi bulunmamaktadır.

Yapıda katların yüksekliği bodrum katlarda 8 metre, zemin katta 12 metre olarak ölçülmüştür. Yapının dış cephesi bodrum katta sıvalı, 1 zemin katta sandviç panel kaplamadır. Yapının içinde katlar arası erişimi sağlayan 1 adet demir doğrama merdiven yer almaktadır. Ayrıca binaya ait 110 kW'lık jeneratör sistemi mevcuttur.

Yerinde yapılan tespitlerde yapının projesine uygun olarak inşa edilmiş olduğu tespit edilmiştir.

BÖLÜM 8. GAYRİMENKUL HAKKINDAKİ ANALİZLER

8.1. GAYRİMENKULÜN OLUMLU ÖZELLİKLERİ

- Ulaşılabilirliği üst seviyede olan bir konumda olması,
- Sabiha Gökçen Havalimanı ve Derince Limanı gibi ulaşım akslarına yakın konumda olması,
- Parsel üzerinde yapının yapı kullanma izin belgesine sahip olması,
- Bölge genelinde parsel çevresinde önemli sanayi kuruluşlarının yer alması,
- Parselin TEM otoyoluna yakınlığı ve TEM otoyolundan görünürlüğünün olması dolayısıyla reklam ve tabela avantajının bulunması.

8.2. GAYRİMENKULÜN OLUMSUZ ÖZELLİKLERİ

- Taşınmazın yer aldığı bölgede altyapı çalışmalarının tam anlamıyla bitirilmemiş olması ve çevredeki yolların bakımsız olması,
- Bölgedeki çok sayıda OSB ve sanayi alanı nedeniyle çevre yollarındaki yüksek trafik yükü,
- Bölge genelinde çok sayıda boş parsel olması,
- Bölgede ticaret, sanayi ve konut yapılaşmasının iç içe yer alması ve dönüşüm sürecinin tamamlanmamış olması

8.3. EN ETKİN VE VERİMLİ KULLANIM ANALİZİ

En etkin ve verimli kullanım analizi; mülkün fiziki olarak uygun, yasalara göre mümkün ve finansal olarak gerçekleştirilebilir en uygun kullanım biçiminin belirlenmesidir. En Etkin ve Verimli Kullanımda en iyi proje en yüksek getiriye sağlayan proje değil aynı zamanda yasal mevzuatın gereklerini de yerine getirerek uygun değer verimi sağlayan projedir.

Değerleme konusu 2079 ada 1 numaralı parsel imar planında “Sanayi” alanında kalmaktadır. Parsel üzerinde yer alan yapının yapı ruhsatı ve yapı kullanma izin belgesi bulunmasından dolayı en etkin ve verimli kullanımı mevcut imar durumuna uygun olarak sanayi amaçlı mevcut hali ile kullanımıdır.

8.4. SWOT ANALİZİ

Gayrimenkulün Güçlü Yönleri

- ✓ Parsele ulaşım rahat sağlanmaktadır.
- ✓ Bölgede önemli sanayi kuruluşlarının yer alması
- ✓ OSB lere yakın konumda yer alması

Gayrimenkulün Zayıf Yönleri

- Çevre yollarının bakımsız olması
- Sanayi kuruluşlarının fazla olduğu bölgede yer alması nedeniyle yüksek trafik yükü olması
- Sanayi ve konut yapılaşmasının iç içe olduğu bölgede konumlu olması

Fırsatlar

- ✓ TEM Otoyolu'na cepheli olması nedeniyle reklam ve tabela avantajının olması

Tehditler

- Taşınmazın yer aldığı bölgede sanayi ve konut yapılaşmalarının iç içe yer alması yüksek trafik yükü olması ve dönüşüm sürecinin tamamlanamaması

BÖLÜM 9. EMSALLER

Emsal 1:

Şekerpınar bölgesinde konu taşınmaza yakın mesafede 0,60 sanayi imarlı 1.700 m² yüzölçümüne sahip arsa 1.150.000 TL bedelle satılıktır. (676 TL/m²)

TEL:0 532 604 21 76

Emsal 2:

Şekerpınar bölgesinde konu taşınmaza yakın mesafede 0,60 sanayi imarlı 15.560 m² yüzölçümüne sahip arsa 13.000.000 TL bedelle satılıktır. (835TL/m²)

TEL:0 532 497 20 70

Emsal 3:

Şekerpınar bölgesinde konu taşınmaza yakın mesafede 0,60 sanayi imarlı 11.500 m² yüzölçümüne sahip arsa 7.100.000 TL bedelle satılıktır. (660 TL/m²)

TEL:0 533 690 71 54

Emsal 4:

Şekerpınar bölgesinde konu taşınmaza yakın mesafede 0,60 sanayi imarlı 6.000 m² yüzölçümüne sahip arsa 5.400.000 TL bedelle satılıktır. (900 TL/m²)

TEL:0 532 465 80 36

Emsal 5:

Şekerpınar bölgesinde konumlu 25.000 m² arsa üzerine inşa edilmiş olan iki katlı 15.000 m² kapalı alanlı yükseklik 12,50 m olan depo 21.600.000 TL bedelle satılıktır. (1.440 TL/m²)

TEL: 0 533 462 75 65

Emsal 6:

Şekerpınar bölgesinde konumlu 10.800 m² arsa üzerine inşa edilmiş olan iki katlı 6.500 m² kapalı alanlı yükseklik 12,50 m olan fabrika/depo 10.000.000 TL bedelle satılıktır. (1.538 TL/m²)

TEL: 0 544 803 75 26

Emsal 7:

Şekerpınar bölgesinde konumlu 2.333 m² arsa üzerine inşa edilmiş olan tek katlı 1400 m² kapalı alanlı yükseklik 12,50 m olan depo 2.300 TL bedelle satılıktır. (1.642 TL/m²)

TEL: 0 532 215 61 97

BÖLÜM 10. ANALİZ SONUÇLARININ DEĞERLENDİRİLMESİ

Gayrimenkullerin değerlemesinde emsal karşılaştırma yöntemi ve maliyet bedeli yöntemi kullanılmıştır. Taşınmazın bulunduğu yer, civarının teşekkül tarzı, alt yapı ve ulaşım imkanları, cadde ve sokağa olan cephesi, alan ve konumu, yapının inşaat sistemi, yaşı, işçilik ve malzeme kalitesi, tesisat durumu gibi değerine etken olabilecek tüm özellikleri dikkate alınmış, mevkide detaylı piyasa araştırması yapılmıştır.

Taşınmazın bulunduğu bölge, TEM otoyolunun güneyinde birçok boş durumda sanayi alanı imarlı parseller ile çevrili olup mülkün yakın çevresinde önemli sanayi kuruluşlarına ait yapılar mevcuttur. Bölgede çok sayıda arsa arzı olması değer konusunda en olumsuz etken olarak görülmektedir.

Parsel üzerinde yapı alanı olarak değerlemede parsel için alınan Ruhsat+Yapı Kullanma İzin Belgesi'nde belirtilen m² esas alınmıştır.

Emsal Karşılaştırma Yöntemi:

Yukarıdaki yer alan 5,6 ve 7 numaralı emsallerin incelenmesi sonucunda;

- Bölgede depo olarak kullanılan taşınmazların m² satış fiyatlarının 1.400,-TL/m² ile 1.650,-TL/m² civarında olduğu,
- Depo nitelikli taşınmazların pazarlanma süresinin 6 aydan daha uzun süreli olduğu
- Söz konusu bedellerin pazarlık payı bulunduğu
- TEM Otoyolu'na yakın taşınmazların daha yüksek bedellerden satışa sunulduğu,
- Konu taşınmazın hem büyüklük, hem de iç hacimdeki yükseklikten dolayı daha fazla depolama hacmine sahip olması
- Konu taşınmazın emsallere göre TEM Otoyolu'na daha yakın mesafede yer alması
- Konu taşınmazın TEM Otoyolu'na yakın olması nedeniyle tabela ve reklam bakımından avatajlı durumda olması

tespitleri yapılmıştır.

Yapılan incelemeler sonucunda konu taşınmazın m² değerinin **1.450 TL/m²** civarında olabileceği kanaatine varılmıştır.

$$18.200 \text{ m}^2 \times 1.450 \text{ TL/m}^2 = 26.390.000 \text{ TL} \sim \mathbf{26.500.000 \text{ TL}}$$

Maliyet Bedeli Yöntemi:

Yukarıdaki yer alan 1,2,3 ve 4 numaralı emsallerin incelenmesi sonucunda;

-Bölgede benzer arsa satış fiyatlarının imar durumu ve sahip oldukları yüzölçümlerine göre 600,- TL/m² ile 900,-TL/m² aralığında değiştiği,

- Tem Otoyoluna cepheli arsaların daha yüksek bedellerden satışa sunulduğu,

- Emsallerin tamamı değerlendirme konusu parsel ile aynı yapılaşma şartlarına sahip olduğu,

- 4 ve 2 numaralı emsallerin TEM Otoyolu'na cepheli olması nedeniyle konu taşınmaz ile benzer durumda olduğu,

- Söz konusu bedellerin pazarlık payı bulunduğu ve gerçekçi satış bedellerinin daha düşük olabileceği ancak konu taşınmazın bölge içerisindeki konumu bakımından 1 ve 3 numaralı emsal taşınmazlara göre daha avantajlı durumda olduğu,

tespitleri yapılmıştır.

Yapılan incelemeler sonucunda konu taşınmazın arsa yüz ölçümü m² değerinin **650 TL/m²** civarında olabileceği kanaatine varılmıştır.

Taşınmazın yapı değeri hesaplamasında yapı ruhsatı ve yapı kullanma izin belgesinde de yazılı olan 3A yapı sınıfında yer aldığı kabul edilmiştir. Ayrıca 5-10 yıllık taşınmazlar için amortisman payı değerlendirilmede dikkate alınmıştır.

Arsa Değeri: 15.170 m² X 650 TL/m² = 9.860.500 TL

Yapı Değeri: 18.200 m² X 475 TL/m² X 0,90 (Yıpranma payı) = 7.780.500 TL

Ayrıca %40 oranında yatırımcı karı eklenmesi durumunda,

Arsa Değeri + Yapı Değeri + %40 yatırımcı karı = Piyasa Değeri

(9.860.500 TL + 7.780.500 TL) x 1.40 = 24.697,400 TL ~**24.700.000 TL**

Değerleme Yöntemleri Sonucu:

Yapılan değerlendirme çalışmaları sonucu, elde edilen değerlerin Emsal Karşılaştırma Yöntemi sonucu oluşan değeri desteklediği ve oluşan **1.800.000 TL** bedel farkın varsayılan yatırımcı karı, çevre emsallerin deklare edilebilir satış fiyatları gibi etkenlerden kaynaklanabileceği düşünülmüştür. Değerlendirmede bitmiş, nemalanmış, imarlı, bir yapı olarak değerlemeye alınmış olup, bölge içerisinde satışa sunulan hazır fabrika ve depo yapıları üzerinden değer takdirinde bulunulmuştur.

Emsal Karşılaştırma Yöntemi sonucunda hesaplanan depo binalarının arsa dahil birim m² satış değerinin **1.450 TL/m²** olmasının en doğru şekilde yansıtacağı düşüncesiyle gayrimenkulün adil piyasa değeri olarak kabul edilmesinin uygun olacağı kanaatine varılmıştır.

BÖLÜM 11. SONUÇ

Konu mülkün bulunduğu konum, çevresinin teşekkül tarzı, alt yapı ve ulaşım imkânları, yola olan cephesi, imar durumu, alan ve konumu, gibi değerine etken olabilecek tüm özellikleri dikkate alınmış, mevkide detaylı piyasa araştırması yapılmış olup, söz konusu gayrimenkulün değerlendirmesinde ülkenin ekonomik durumu da göz önüne alınmıştır.

Değerleme konusu taşınmaz, yasal hali ve buna bağlı hukuki işlemlerinin analizleri sonucunda, taşınmazın Gayrimenkul Yatırım Ortaklığı portföyünde yer almasında herhangi bir kısıtlayıcı engel bulunmamaktadır.

Sonuç olarak;

Kocaeli İli, Çayırova İlçesi, Akse Mahallesi, 2079 ada 1 parsel ve üzerinde yer alan depolama binası için toplam;

Yasal Durum Değeri

26.500.000 TL

(Yirmialtmilyonbeşyüzbintürklirası)

(14.854.260 USD – 11.417.492 €)




A pozitif
Gayrimenkul Değerleme A.Ş.
Tülinö Mehmet Elendil Caddesi
Ormanal Kemal Kayacan Sk. No:11 D:2 Göztepe/İST.
Tel: (0216) 369 96 05 - 369 96 06 Fx: 369 96 49
E-posta: V.D.: 001 (5) 12 14

Ahmet PINARBASI
Sorumlu Değerleme Uzmanı
SPK Sicil No: 400240

- Takdir edilen değerlere KDV dâhil edilmemiştir.
- 11.12.2012 tarihi itibarıyla 1 USD= 1,784 – 1€= 2,321 TL olarak alınmıştır.

BÖLÜM 12. FOTOĞRAFLAR – EKLER



İli	KOCAELİ	<p>Türkiye Cumhuriyeti</p>  <p>TAPU SENEDİ</p>		Fotoğraf			
İlçesi	Çayırova						
Mahallesi	AKSE						
Köyü							
Sokağı							
Mevkii							
Satış Bedeli		Pafta No.	Ada No.	Parsel No.	Yüzölçümü		
Değeri: 4.277.000,00-TL		G22B19A1B	2079	1	ha	m ²	
Değeri: 6.472.148,84-TL					-- 1	5170 00	
GAYRİMENKULÜN	Niteliği	1C-2A-2D					
	Sınırı	Planımdadır.					
	Edinme Sebebi	Gayrimenkulün tamamı Reysaş Taahhütlük ve Lojistik Ticaret A.Ş.adına kayıtlı iken, taşınmazın tamamını kısmi bölünme nedeniyle Türk Ticaret Kanununun Anonim Şirketleri n Kuruluşu ve Sermaye artırımına ilişkin Hükümlerine göre Aynı Sermaye olarak Reysaş Gayrimenkul Yatırım Ortaklığı Anonim Şirketi'ne aktarılması işleminden tescil edildi...					
	Sahibi	REYSAŞ GAYRİMENKUL YATIRIM ORTAKLIĞI ANONİM ŞİRKETİ					
Geldisi		Yevmiye No.	Cilt No.	Sahife No.	Sıra No.	Tarihi	Gittisi
Cilt No.		3642	411	41086		10/05/2010	Cilt No.
Sahife No.		411					Sahife No.
Sıra No.							Sıra No.
Tarih		Yev: 1875					Tarih
23/03/2004							
		<p>Siciline Uygundur.</p> <p>Hasan BULUT Tapu Sicil Müdürü</p>					
		<p>NOT: *Mülkiyetin gayri ayni haklar ve tapu sicilinde tescil edilmiştir.</p> <p>**Tebliğat Kanunu Hükümlerine göre, tapu sicilinde tescil edilmiş olan tapu sicil Müdürüğüne bildirilecektir.</p>					

TAPU SENEDİ

TASINMAZA AİT TAPU KAYDI	
Zemin Tipi	: Ana Taşınmaz
Zemin No	: 42800845
İl / İlçe	: KOCALI/ÇAVIROVA
Kurum Adı	: Çayırca TM
Mahalle / Köy Adı	: Akse Mah.
Mevki	:
Çift / Sayfa No	: 413 / 41086
Kayıt Durum	: Aktif
Adis/Parsel	: 2079/1
Yüzölçüm	: 15.170,00 m2
Ana Tarz-Nitelik	: BETONARME DEPO BİNASI VE ARSASI
MÜLKİYET BİLGİLERİ	
Sistem No	: Malik
118943618	: REYSAŞ GAYRİMENKUL YATIRIM ORTAKLIĞI A.Ş.
Elbirliği No	: Bisse Pay/Payda
TAM	: TAM
Metrekare	: 15.170,00
Edinme Sebebi - Tarih - Yes.	: Ticaret Şirketi Arası Sermaye Konulması - 10/05/2010 - 3642
Terkin Sebebi - Tarih - Yes.	: - - -



Rapor Tarihi / Sayfa : 07.12.2012 / 15/17

TAKYİDAT BELGESİ

YAPI KULLANMA İZİN BELGESİ		Belge Takip No:		0 0 0 0 0 2		0 0								
1. Belgeyi veren kurum ÇAYIROVA BELEDİYESİ İl: KOCAELİ İlçe: GEBZE Bucak: - Köy: - Belediye: ÇAYIROVA Mhhalfe: AKSE Muharrik: AKSE		2. Belgenin veriliş amacı <input type="checkbox"/> Kısmi Kullanma İzin <input checked="" type="checkbox"/> X Yapı Kullanma İzin		4. Belgenin onay tarihi 23.02.2006		5. Belge no 02								
		3. Belgeye Esas Belge <input checked="" type="checkbox"/> Yeni yapı <input type="checkbox"/> İlave <input type="checkbox"/> Kat düzeni <input checked="" type="checkbox"/> Tadilat <input type="checkbox"/> Kullanım değişikliği <input type="checkbox"/> Fosforik <input type="checkbox"/> İstinat Duvarı <input type="checkbox"/> Bölge düzeni <input type="checkbox"/> Yenilene <input type="checkbox"/> Yeniden		5. Parça no 19a1b-1c-2a-2d		7. Ada no 2079		8. Parsel no 1						
		9. İmar planı onay tarihi 06.01.64		10. Pasajlıyozun planı onay tarihi 18.03.2004		11. İmar durumu tarihi ve no 13.05.2004/64		12. Parselin kullanım sınıfı ve alanı Sınıfı: 15170						
		13. ÇED raporu onay tarihi		14. Zemin etütü onay tarihi		15. Tapu tesvil belgesi ve tapu kütan İlkam:2. B.Ngr. Tapu Sicil Müdürlüğü		16. Tapu tesvil belgesi tarihi ve no 23.03.2004/1875						
		17. Yapı ruhsatı tarihi ve no 10.01.2003 - 1		18. Tadilat ruhsatı tarihi 28.09.2003 - 64		19. Rubrik tescillenme tarihi		20. Yeniden ruhsat tarihi						
								21. Rubrik takip no 02						
YAPI SAHİBİNİN		YAPI MÜTEAHHİDİNİN				ŞANTİYE ŞEFİNİN								
22. Adı soyadı, unvanı REYSAN Taşmacılık ve Loj.Tic.A.Ş. <input checked="" type="checkbox"/> Özel <input type="checkbox"/> Kamu		28. Hukuki durumu Anonim Şirket				37. Adı soyadı, unvanı		38. Oda sicil no						
23. Bağlı olduğu vergi dairesi HİTİT		29. Kurum sicil no		30. Bağlı olduğu vergi dairesi HİTİT		31. Vergi dairesi sicil no 7350191735		39. Büro tescil no						
24. Vergi dairesi sicil no 7350191735		32. Sigorta sicil no		33. Sözleşme tarihi ve no 16.09.2003		34. Müteahhittin kamu no		40. Oda belge no						
25. Adres		35. Adres		36. İmza		41. Sigorta sicil no		42. Sözleşme tarihi ve no						
43. Yapının amacının kullanım amacı		46. Üstü kat sayısı		47. Yüzölçümü (m ²)		49. Toplam yapı kat sayısı		50. Yapının taban alanı (m ²)						
Depo		1		9100		1		9100						
Ortak alan				9100				51. Toplam taban alanı (m ²) 9100						
								52. Yapıda bağlanmış bölünm sayısı						
								53. Toplam bağlanmış bölünm sayısı						
								54. Yapı inşaat alanı (m ²) 18.200						
								55. Toplam yapı inşaat alanı 18.200						
								56. Yapının yol kotu altı kat sayısı: 1						
								57. Yapının yol kotu üstü kat sayısı: 1						
								58. Yapının toplam kat sayısı: 2						
								59. İlave kat sayısı						
								60. Yapının yüksekliği (m) +11,70						
								61. İlave kat yüksekliği (m)						
								62. Yapının inçlik						
								63. Yapının grubu A						
								64. 1 m ² maliyeti (YTL.) 315.00						
								65. Yapının inşaat maliyeti (YTL.) 5.733.000.00						
								66. Yapının arsa değeri (YTL.) 2.250.000.00						
								67. Arsa dahil yapının maliyeti (YTL.) 7.983.000.00						
YAPI İLE İLGİLİ ÖZELLİKLER														
68. ISITMA SİSTEMİ		70. TESİSATLAR		72. ORTAK KULLANIM ALANLARI			73. YAPIM SİSTEMLERİ		74. KULLANILAN MALZEME					
<input type="checkbox"/> Üstükten ısıtım Kalorifer <input type="checkbox"/> Bina içi kalorifer <input type="checkbox"/> Kat kaloriferi <input type="checkbox"/> Doğal gaz sobası <input type="checkbox"/> Soba <input type="checkbox"/> Klima		<input checked="" type="checkbox"/> Yangın tesisi <input type="checkbox"/> Haberleşme <input type="checkbox"/> Tesis <input type="checkbox"/> Kanalizasyon <input type="checkbox"/> Fosforik <input type="checkbox"/> Arıtma		<input type="checkbox"/> Paratoner <input checked="" type="checkbox"/> Elektrik <input checked="" type="checkbox"/> Çamaşır <input type="checkbox"/> Hidrofor <input type="checkbox"/> Kalorifer <input type="checkbox"/> SİRHİ			<input type="checkbox"/> Kömürlük <input checked="" type="checkbox"/> Sığınak <input checked="" type="checkbox"/> Otopark <input type="checkbox"/> Yangın merdiveni <input type="checkbox"/> Asansör <input type="checkbox"/> Ortak depo <input type="checkbox"/> Kapıcı dairesi <input type="checkbox"/> Bekçi kulübesi <input type="checkbox"/> Su deposu <input type="checkbox"/> Kuru meyve <input type="checkbox"/> Sebze meyve <input type="checkbox"/> Termal			<input type="checkbox"/> Yığılma (Kargir) <input checked="" type="checkbox"/> İskelet (Karkas) <input checked="" type="checkbox"/> Çelik <input type="checkbox"/> Ahşap <input checked="" type="checkbox"/> Betonarme <input type="checkbox"/> Tünel kalıp <input checked="" type="checkbox"/> Yerinde dökme <input type="checkbox"/> Kompozit <input type="checkbox"/> Prefabrik		<input type="checkbox"/> Briket <input type="checkbox"/> Tuğla <input type="checkbox"/> Taş <input type="checkbox"/> Ahşap <input type="checkbox"/> Kerpiç <input type="checkbox"/> Gıbeton		
69. YAKIT CİNSİ		71. SICAK SU							72. DÖĞE ME					
<input type="checkbox"/> Katı yakıt <input type="checkbox"/> Rüzgar <input type="checkbox"/> Fuel-oil <input type="checkbox"/> Termal <input type="checkbox"/> Doğalgaz <input type="checkbox"/> Güneş <input type="checkbox"/> LPG <input type="checkbox"/> Elektrik		<input type="checkbox"/> Termostatlı <input type="checkbox"/> Şofben <input type="checkbox"/> Kombi <input type="checkbox"/> Mıhıterek <input type="checkbox"/> Termosifon <input type="checkbox"/> Doğalgaz <input type="checkbox"/> LPG <input type="checkbox"/> Fuel-oil <input type="checkbox"/> Elektrik <input type="checkbox"/> Kat Yakıt <input type="checkbox"/> Termal							<input type="checkbox"/> Plak Kiriş <input type="checkbox"/> Mantar döşeme <input type="checkbox"/> Astrofen <input type="checkbox"/> Ahşap <input type="checkbox"/>					
Yapının inşaatı kullanılması nedeniyle olmayan tesisler: Kamu Kullanma İzin düzenlenmesi için, bu bölümlere hizmet veren ortak kullanım alanlarının tahsislenmesi ve kullanılabilir olması şarttır. Kullanma İzin düzenlenemeyen yapılar ve/veya bağlanmış bölümler elektrik, su, kanalizasyon, haberleşme, doğalgaz vb. Hizmetlerinden faydalanamaz. Toprakta gömülü ortak alanları ile bodrum katlar, yapının kapıcı dairesi hariç projesinde belirtilmeyen sınırlar kapsamındaki alanlar. Bağlanmış bölüme bağlı depolar, kömürlük, bağlı olduğu bağlanmış bölümlerle birlikte elektrik, su, vb. Hizmetlerden faydalanabilir. Mekanik ve elektrik tesisatının inceleme ve denetimi yapılmak kaydı ile aşağıda yazılı adet daire adet dükkan veya adet diğer kullanımlar tamamı belediye hizmetlerinde faydalıdır.														
YAPININ BİFTEN KISIMLARI İÇİN VERİLEN YAPIL KULLANMA İZİN BELGESİNİN				KONUT İLE İLGİLİ ÖZELLİKLER										
76. Tarih ve Numarası		77. Üstünün Adı		Konutun salom dahil oda sayısı		1	2	3	4	5	6	7	8	TOPLAM
				78. Daire sayısı		odali	odali	odali	odali	odali	odali	odali	odali	
				79. Parko olan daire sayısı										
				80. Bir dairenin v.b.ölçümü										

YAPI KULLANMA İZİN BELGESİ

YAPI RUHSATI

Ruhsat Takip No: 00006405

1. Ruhsat alan kurum GAZİYOVA BELEDİYESİ KOCALI	2. Ruhsat sınıfı atama <input type="checkbox"/> Yeni yapı <input type="checkbox"/> İmar <input type="checkbox"/> Kat katlı <input checked="" type="checkbox"/> Diğer <input type="checkbox"/> Katman değiştirilip <input type="checkbox"/> Pasajlaş <input type="checkbox"/> İstinat duvarı <input type="checkbox"/> Diğer duvar <input type="checkbox"/> Yenilene <input type="checkbox"/> Yeniden	3. Ruhsat onay tarihi 28.9.2005	4. Ruhsat no 64
5. Adres KÖBZÜ	6. İmar planı onay tarihi 6.1.2004	7. Parsel no 8015-1c 20-2d	8. Parsel no 2079
9. Parsel kullandığı alan ve alan (m ²) Sıra 1 17170m²	10. Yapı kesit ölçüsü yerel kurum 60x20 2. Katlı tapu	11. Yapı kesit ölçüsü tapu no 233.2004	12. Parsel inşaat başlama tarihi 2004
13. Zemin eteği onay tarihi	14. ÇED raporu onay tarihi	15. Planların inşaat başlama tarihi	16. Ruhsatın geçerlik tarihi

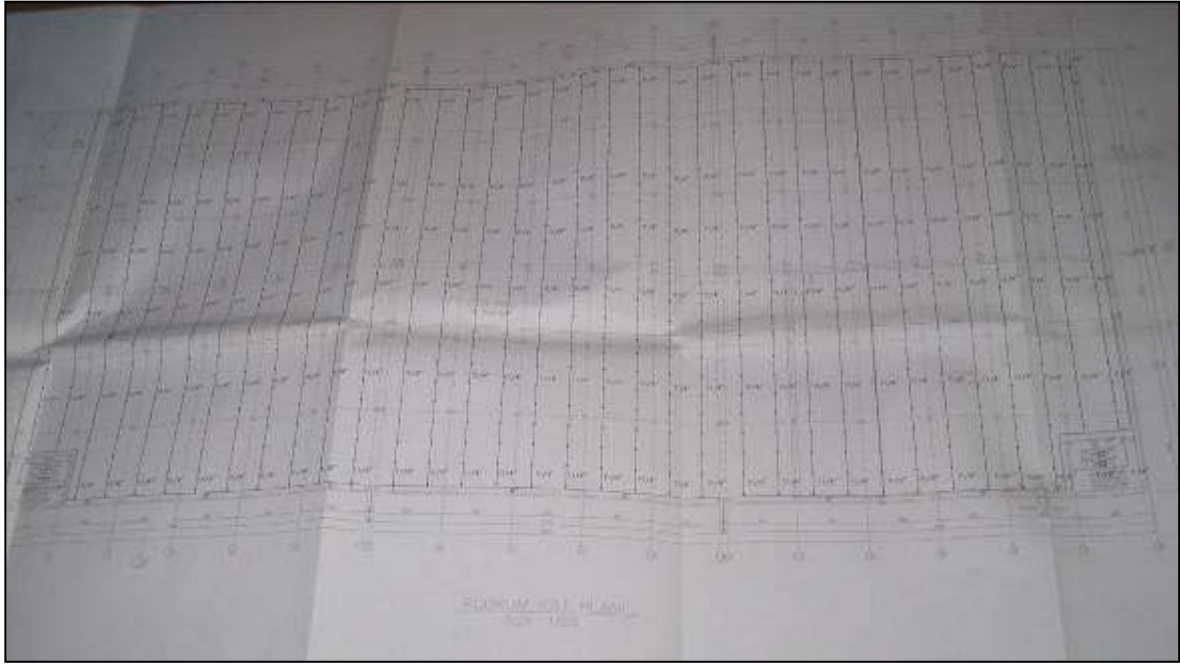
YAPI SAHİBİNİN		YAPI MÜTEAHHİDİNİN		ŞANTİYE ŞEFİNİN	
17. Adı soyadı, unvanı BEDRAS TAŞ İNŞAAT VE MÜHÜR TİCARET K.Ş.Ş.Ş.	18. Adı soyadı, unvanı ERHAN AKIN	19. Adı soyadı, unvanı ANIL SİĞİRCİ	20. Adı soyadı, unvanı	21. Adı soyadı, unvanı	22. Adı soyadı, unvanı
23. Bağı onduğu yapı türü	24. Kurum türü no 735299225	25. Bağı onduğu yapı türü HİTİT	26. Bağı onduğu yapı türü	27. Bağı onduğu yapı türü	28. Bağı onduğu yapı türü
29. Yapı türü no	30. Sigorta poliçesi no	31. Mühür no	32. Sigorta poliçesi no	33. Sigorta poliçesi no	34. Sigorta poliçesi no
35. Adres Fatih mah. Zübeyde Hanım cad. Samsun / ÇARŞI	36. İmza	37. Adres Fatih mah. Zübeyde Hanım cad. Samsun / ÇARŞI	38. İmza	39. Adres	40. İmza

41. Yalıtım özellikleri kulandığı atama	42. Orta sayfa	43. Yalıtım (m ²)	44. Orta sayfa	45. Yalıtım (m ²)	46. Orta sayfa	47. Yalıtım alanı (m ²)	48. Yalıtım alanı (m ²)
Düpa	1	9100			1	9100	91.00
Orta sayfa		9100			1	18200	18200
					1	2	
					11.70	3	A
Toplam	1	18200	315716	5733000	454100	6188100	


YAPI İLE İLGİLİ ÖZELLİKLER			
61. İSİTMA SİSTEMİ <input type="checkbox"/> Üstten ısıtma sistemi <input type="checkbox"/> Sıra içi ısıtma <input type="checkbox"/> Kat kaloriferi <input type="checkbox"/> Doğalgaz ısıtma <input type="checkbox"/> Sulu <input type="checkbox"/> Elektrik	62. TESVİTLER <input checked="" type="checkbox"/> Yangın tesviti <input type="checkbox"/> Haberleşme tes. <input type="checkbox"/> Kanalizasyon <input type="checkbox"/> Fesatçilik <input type="checkbox"/> Arama 63. SICAK SU Tamir şekli: <input type="checkbox"/> Termosifon <input type="checkbox"/> Soğuk su Yakıt tipi: <input type="checkbox"/> Gaz <input type="checkbox"/> LPG <input type="checkbox"/> Kömür <input type="checkbox"/> Elektrik <input type="checkbox"/> Çamaşır makinesi <input type="checkbox"/> Mutfak <input type="checkbox"/> Banyo	64. ORTAK KULLANILAN ALANLARI <input type="checkbox"/> Kaldırım <input checked="" type="checkbox"/> Sığınak <input checked="" type="checkbox"/> Çöpçukuru <input type="checkbox"/> Yangın merdiveni <input type="checkbox"/> Asansör <input type="checkbox"/> Orta sayfa <input type="checkbox"/> Kapı duvarı <input type="checkbox"/> Benli kulübe <input type="checkbox"/> Su deposu <input type="checkbox"/> Kuru suyu <input type="checkbox"/> Çamaşır	65. YAPIM SİSTEMLERİ <input type="checkbox"/> Yığma (Köpür) <input checked="" type="checkbox"/> Betonarme <input checked="" type="checkbox"/> Çelik <input type="checkbox"/> Ahşap <input checked="" type="checkbox"/> Betonarme <input type="checkbox"/> Orta sayfa <input checked="" type="checkbox"/> Yalıtım sistemi <input type="checkbox"/> Kompozit <input type="checkbox"/> Yalıtım
66. YARIŞ ÇIRISI <input type="checkbox"/> Kilitli yer <input type="checkbox"/> Tavan <input type="checkbox"/> Çukurluk <input type="checkbox"/> LFD <input type="checkbox"/> Diğer	67. DÖŞEME <input type="checkbox"/> Parke <input type="checkbox"/> Marmar <input type="checkbox"/> Ahşap	68. KULLANILAN MALZEME <input type="checkbox"/> Derin <input type="checkbox"/> Tuğla <input type="checkbox"/> Taş <input type="checkbox"/> Anjip <input type="checkbox"/> Kireç <input type="checkbox"/> Çimento	69. DÖŞEME <input type="checkbox"/> Parke <input type="checkbox"/> Marmar <input type="checkbox"/> Ahşap

YAPI PROJELERİ					
73. Üstü tarihi	74. Adı soyadı	75. Üstü tarihi	76. Üstü tarihi	77. Üstü tarihi	78. İmza
Mimar	Zühal SAKALINCA	31.07	04.10	41-09-K6T 004P	Kırsal cad. Samsun / ÇARŞI No: 114. Eskişehir
Statik	Deniz DEMİR	47331	30.08	517	Halkın yararına projeksiyon Zemin se. no: 3. Eskişehir
Elektrik	Erhan Akın	3304	30.08	33023	Samsun / ÇARŞI No: 114. Eskişehir
Mekanik tesisat	Erhan Akın	2722	30.08	410005	Samsun / ÇARŞI No: 114. Eskişehir

YAPI RUHSATLARI



BODRUM KAT PLANI



ZEMİN KAT PLANI

BÖLÜM 13. SERTİFİKALAR



TSPAKB TÜRKİYE SERMAYE PİYASASI
ARACI KURULUŞLARI BİRLİĞİ

Tarih : 30.05.2005

No : 400240

DEĞERLEME UZMANLIĞI LİSANSI

Sermaye Piyasası Kurulu'nun Seri: VIII, No:34 sayılı "Sermaye Piyasasında Faaliyette Bulunanlar İçin Lisanslama ve Sicil Tutmaya İlişkin Esaslar Hakkında Tebliğ'i uyarınca

Ahmet PINARBAŞI

Değerleme Uzmanlığı Lisansını almaya hak kazanmıştır.


İlkay ARIKAN
GENEL SEKRETER




Müslüm DEMİRİLİK
BİRLİK BAŞKANI



T.C.
YILDIZ ÜNİVERSİTESİ



HÜSEYİN OĞLU, 1966 MAHMUDIYE DOĞUMLU

AHMET PINARBAŞI

1987 - 1988

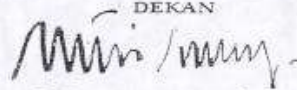
ÖĞRETİM YILINDA
MİMARLIK FAKÜLTESİ
ŞEHİR VE BÖLGE PLANLAMA BÖLÜMÜNDEKİ
ÖĞRENİMİNİ BAŞARIYLA TAMAMLADIĞINDAN KENDİSİNE
ŞEHİR VE BÖLGE PLANCISI
DİPLOMASI
VERİLMİŞTİR.

REKTÖR



Prof. Süha TONER

DEKAN



Prof. Dr. Necati İNCEOĞLU

Diploma Numarası:
14568

Diploma Tarihi
4.10.1988



TMMOB ŞEHİR PLANCILARI ODASI

KAMULAŞTIRMA BİLİRKİŞİLİĞİ SERTİFİKASI

Odamız üyesi 844 sicil nolu, 38323074088 T.C. Kimlik Nolu

Ahmet Pınarbaşı

Meslek İçi Sürekli Eğitim Merkezi Kapsamında
27-28 Ekim 2007 Tarihinde Samsun İli'nde
Düzenlenen Eğitimi Başarıyla Tamamlamıştır.

Belge Tarihi : 28.12.2007
Belge No : 003



A pozitif
Gayrimenkul Değerleme A.Ş.