

CUMHURBAŞKANI KARARI

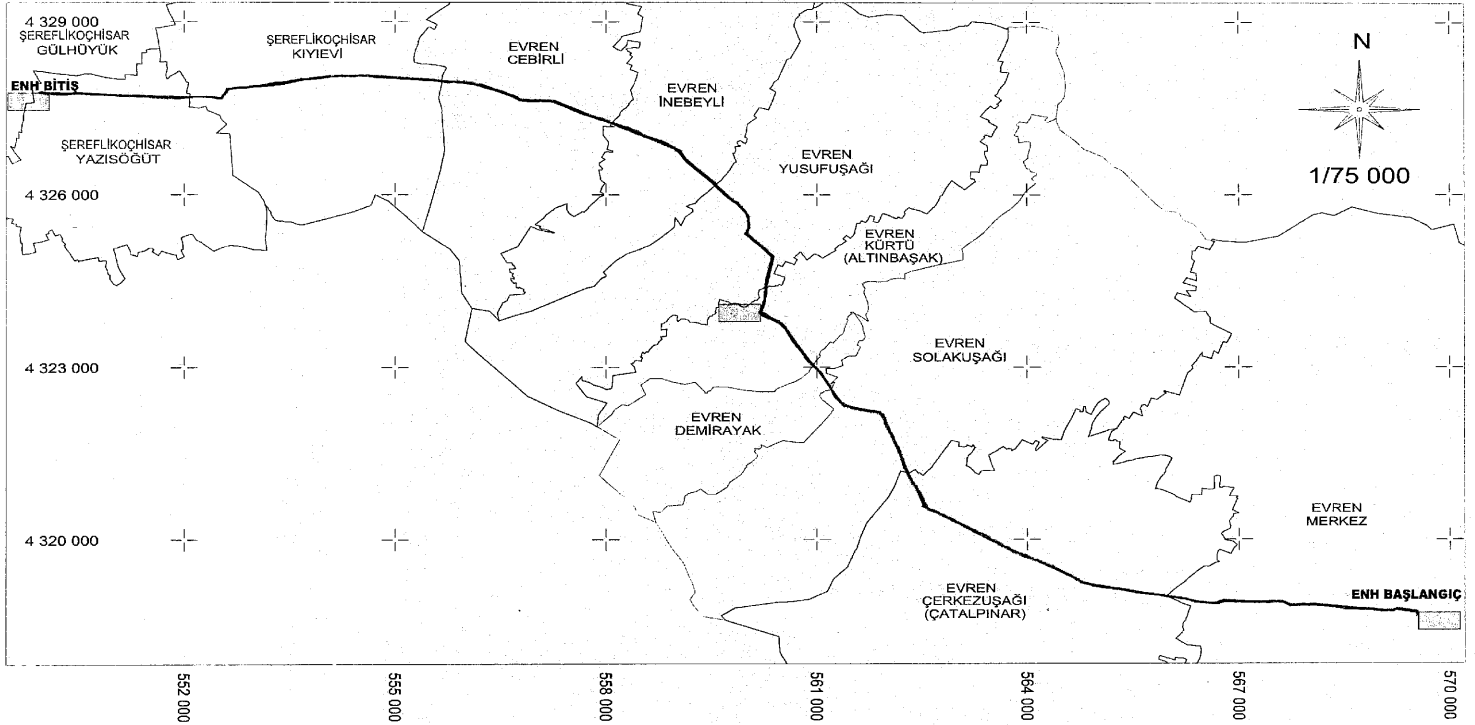
**Karar Sayısı: 1892**



Ankara İli sınırları içerisinde tesis edilecek olan ve ekli haritada kamulaştırma bilgileri ve güzergâhı gösterilen Evren KÖK-Gülhüyük KÖK Enerji Nakil Hattının yapımı amacıyla söz konusu güzergâha isabet eden taşınmazlarda pilon yerlerinin mülkiyet şeklinde, hat emniyet sahalarının ise irtifak hakkı kurulmak suretiyle Türkiye Elektrik Dağıtım Anonim Şirketi Genel Müdürlüğü tarafından acele kamulaştırılmasına, 2942 sayılı Kamulaştırma Kanununun 27 nci maddesi gereğince karar verilmiştir.

24 Aralık 2019

Recep Tayyip ERDOĞAN
CUMHURBAŞKANI

24/12/2019 TARİHLİ VE 1892 SAYILI CUMHURBAŞKANI KARARININ EKİ HARİTA



<p>TÜRKİYE ELEKTRİK DAĞITIM A.Ş. BAŞKENT ELEKTRİK DAĞITIM A.Ş.</p>	<p>— EVREN KÖK - GÜLHÜYÜK KÖK ENH  TRAFO - DAĞITIM MERKEZLERİ  YERALTI KABLO GÜZERGAHI</p>	<p>EVREN KÖK - GÜLHÜYÜK KÖK ENH KAMULAŞTIRMA YAPILACAK GÜZERGAH</p>	<p>İLİ: ANKARA İLÇESİ/MAH.: ŞEREFLİKOÇHISAR(GÜLHÜYÜK, KIYIEVİ, YAZISÖĞÜT) İLÇESİ/MAH.: EVREN (MERKEZ, CERKEZUŞAĞI(ÇATALPINAR), SOLAKUŞAĞI, DEMİRAYAK, KÜRTÜ(ALTINBAŞAK), YUSUFUŞAĞI, İNEBEYLİ, CEBİRLİ.</p>	<p>DATUM: ED50 D.NO:36 DİLİM GENİŞLİĞİ:6°</p>
--	--	---	---	---

Uzunluğu: 24.246,83 m

İstismak Alanı: 2.157,68 m²

İrtifak Alanı: 401.267,54 m²