

Cevre ve Sehircilik Bakanlıđı Tabiat Varlıklarını Koruma Genel M¼d¼rl¼ğ¼nden:

İzmir İli, Dikili İlçesi (2. Grup) sınırları içerisinde yer alan Doğal Sit Alanı ařađıdaki haritada gösterildiđi řekliyle Bakanlık Makamının 04/02/2021 tarihli 234343 sayılı OLUR'u ile "Dođal Sit-Nitelikli Doğal Koruma Alanı" olarak tescil edilmiřtir.

27 Ekim 2017 tarihli ve 30223 sayılı Resmi Gazete'de yayımlanan "Korunan Alanların Tespit, Tescil ve Onayına İliřkin Usul ve Esaslara Dair Yönetmelikte Deđiřiklik Yapılmasına Dair Yönetmelik" in 2. Maddesinin (j) bendinde yer alan "Anıt ađaçlar hariç, tabiat varlıklarının ve dođal sit alanlarının tescil kararları Resmi Gazete'de yayımlanır ve Bakanlıđın internet sayfasında bir ay süre ile duyurulur." hükmü geređi ekteki haritada belirtilen dođal sit alanının tescili tebliđ olunur.

Alana ait koordinat ve parsel bilgileri www.tvksays.csb.gov.tr adresinde mevcuttur.

Dikili (2. Grup) Doğal Sit Alanı

İli : İzmir

İlçesi : Dikili



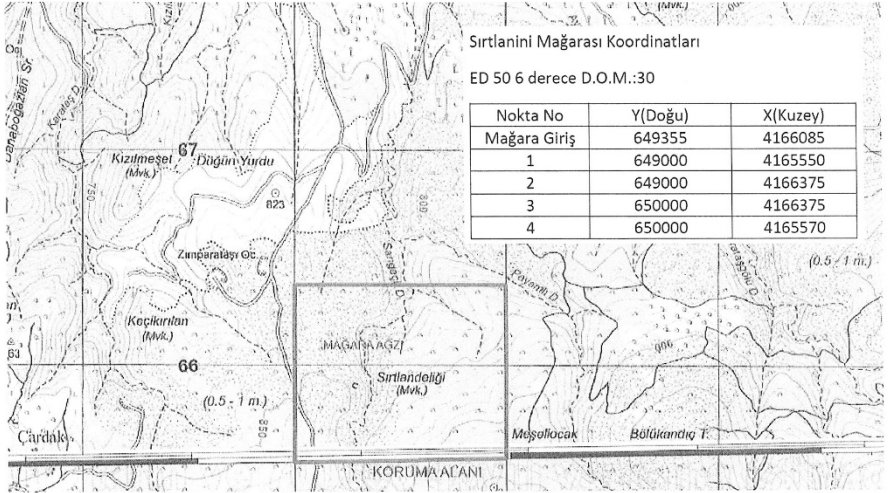
Dođal Sit-Nitelikli Doğal Koruma Alanı

Çevre ve Şehircilik Bakanlığı Tabiat Varlıklarını Koruma Genel Müdürlüğünden:

Aydın ili, Karacasu ilçesi, Çamarası Mahallesi sınırları içerisinde yer alan ve giriş ağzı koordinatları (Y:649355, X:4166085) (ED50 UTM 6°) olan Sırtlanini Mağarası'nın "Tabiat Varlığı-B Grubu Mağara" olduğuna ve ekte verilen koordinat listesi ile sınırları belirlenmiş olan alanın "Mağara Koruma Alanı" olarak belirlenmesine ilişkin Denizli Tabiat Varlıklarını Koruma Bölge Komisyonu'nca alınan 25.12.2020 tarihli ve 657 sayılı karar, 05.02.2021 tarihli ve 241326 sayılı Bakanlık Makam Olur'u ile onaylanmıştır.

10.07.2018 tarihli ve 30474 sayılı Resmî Gazetede yayımlanarak yürürlüğe giren 1 No.lu Cumhurbaşkanlığı Kararnamesi'nin 109 uncu maddesi 1 inci fıkrası (b) bendi uyarınca ekteki şekilde koruma alanı sınırları belirtilen mağaranın tabiat varlığı olarak tescilli tebliğ olunur.

Alana ait koordinat bilgileri, www.tvksays.csb.gov.tr adreslerinde mevcuttur.



Cevre ve Sehircilik Bakanlıđı Tabiat Varlıklarını Koruma Genel M¼d¼rl¼ğ¼nden:

Antalya İli, Kumluca İlçesi'nde yer alan, Tekirova-Adrasan-Gelidonya Burnu Arası Doğal Sit Alanı ařađıdaki haritada gösterildiđi řekliyle Bakanlık Makamının 05.02.2021 tarih ve E.239552 sayılı Olur'u ile "Dođal Sit-Nitelikli Doğal Koruma Alanı" olarak tescil edilmiřtir. "Dođal Sit-Kesin Korunacak Hassas Alan"ın tesciline iliřkin idari s¼reç devam etmektedir.

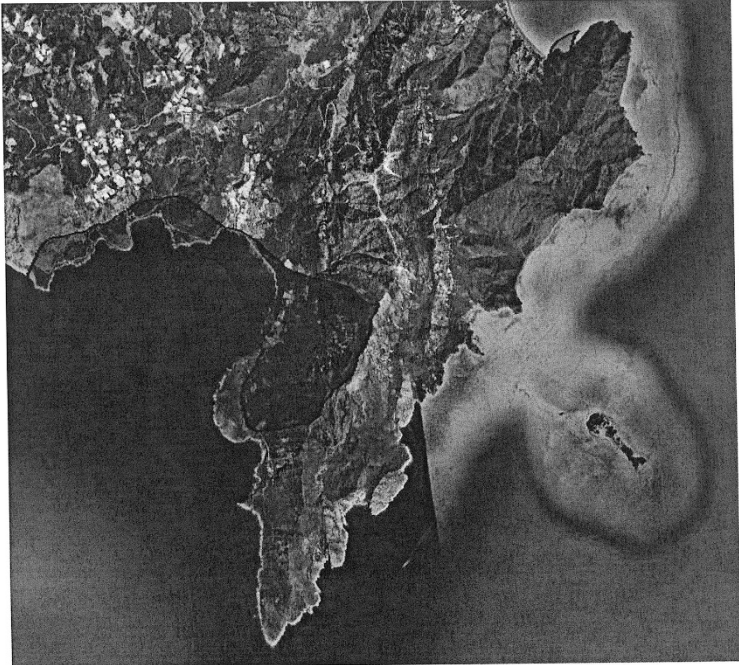
27 Ekim 2017 tarihli ve 30223 sayılı Resmî Gazete'de yayımlanan "Korunan Alanların Tespit, Tescil ve Onayına İliřkin Usul ve Esaslara Dair Yönetmelikte Deđiřiklik Yapılmasına Dair Yönetmelik"ın 2. Maddesinin (j) bendinde yer alan "*Anıt ađaçlar hariç, tabiat varlıklarının ve dođal sit alanlarının tescil kararları Resmî Gazete'de yayımlanır ve Bakanlıđın internet sayfasında bir ay s¼re ile duyurulur.*" hükm¼ geređi, ekteki haritada belirtilen dođal sit alanının tescili tebliđ olunur.

Alana ait koordinat ve parsel bilgileri tvksays.csb.gov.tr adresinde mevcuttur.

Tekirova-Adrasan-Gelidonya Burnu Arası Doğal Sit Alanı

İli : Antalya

İlçesi : Kumluca



Dođal Sit-Nitelikli Doğal Koruma Alanı

Cevre ve Sehircilik Bakanlıđı Tabiat Varlıklarını Koruma Genel M¼d¼rl¼ğ¼nden:

Balıkesir ili, Erdek ilçesi, 20 No.lu Tavşan Adası Mevkii Dođal Sit Alanı ařađıdaki haritada g¼sterildiđi řekliyle Bakanlık Makamı'nın 04.02.2021 tarihli ve 233751 sayılı OLUR'u ile "Nitelikli Dođal Koruma Alanı" olarak tescil edilmiřtir.

27 Ekim 2017 tarihli ve 30223 sayılı Resmi Gazete'de yayımlanan "Korunan Alanların Tespit, Tescil ve Onayına İliřkin Usul ve Esaslara Dair Y¼netmelikte Deđiřiklik Yapılması Dair Y¼netmelik" in 2. maddesinin (j) bendinde yer alan "Anıt ađaçlar hariç, tabiat varlıklarının ve dođal sit alanlarının tescil kararları Resmi Gazete'de yayımlanır ve Bakanlıđın internet sayfasında bir ay s¼re ile duyurulur." h¼km¼ geređi ekteki haritada belirtilen dođal sit alanının tescili tebliđ olunur.

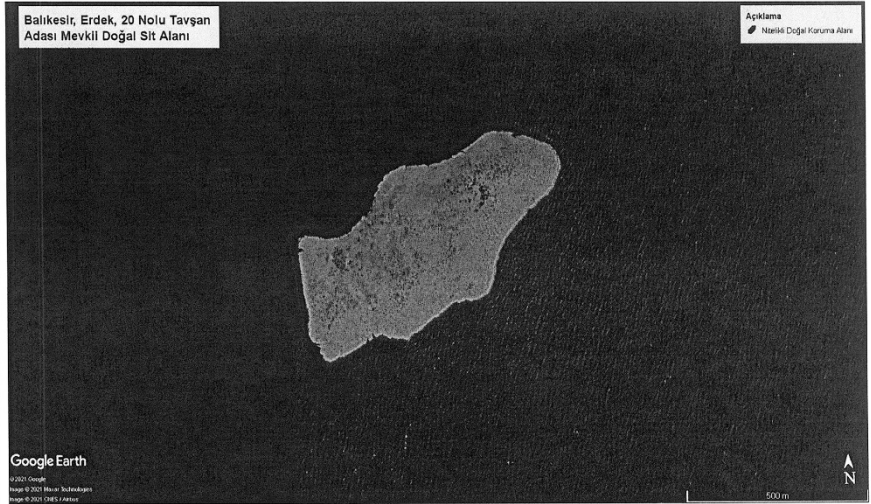
Alana ait koordinat ve parsel bilgileri www.tvksays.csb.gov.tr adresinde mevcuttur.

Balıkesir ili, Erdek ilçesi,

20 No.lu Tavşan Adası Mevkii Dođal Sit Alanı

İli : Balıkesir

İlçesi : Erdek



Nitelikli Dođal Koruma Alanı

Cevre ve Sehircilik Bakanlıđı Tabiat Varlıklarını Koruma Genel M¼d¼rl¼ğ¼nden:

Ađrı İli, Diyadin ilesi, Diyadin Bazalt Kanyonu Dođal Sit Alanı aŐađıdaki haritada g¼sterildiđi Őekliyle Bakanlık Makamının 04/02/2021 tarihli 233556 sayılı OLUR'u ile "Dođal Sit-Nitelikli Dođal Koruma Alanı" olarak tescil edilmiŐtir.

27 Ekim 2017 tarihli ve 30223 sayılı Resmî Gazete'de yayımlanan "Korunan Alanların Tespit, Tescil ve Onayına İliŐkin Usul ve Esaslara Dair Y¼netmelikte DeđiŐiklik Yapılmasına Dair Y¼netmelik"ın 2. Maddesinin (j) bendinde yer alan "Anıt ađalar hari, tabiat varlıklarının ve dođal sit alanlarının tescil kararları Resmî Gazete'de yayımlanır ve Bakanlıđın internet sayfasında bir ay s¼re ile duyurulur." h¼km¼ geređi ekteki haritada belirtilen dođal sit alanının tescili tebliđ olunur.

Alana ait koordinat ve parsel bilgileri www.tvksays.csb.gov.tr adresinde mevcuttur.

Ađrı ili, Diyadin ilesi,

Diyadin Bazalt Kanyonu Dođal Sit Alanı

İli : Ađrı

İlesi : Diyadin



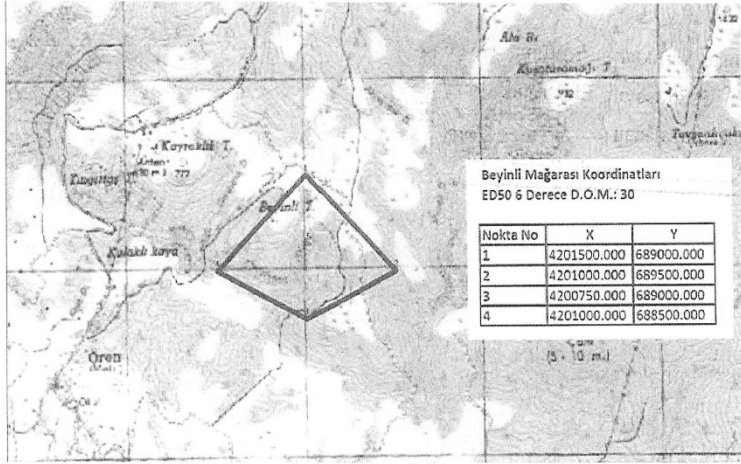
Nitelikli Dođal Koruma Alanı

Cevre ve Sehircilik Bakanlıđı Tabiat Varlıklarını Koruma Genel M¼d¼rl¼ğ¼nden:

Denizli ili, Pamukkale ilçesi, Kurtluca Mahallesi sınırları ierisinde yer alan ve giriř ađzı koordinatları (Y:689014, X:4201139; ED50 UTM 6°) olan Beyinli Mađarası'nın "Tabiat Varlıđı- C Grubu Mađara" olduđuna ve ekte verilen koordinat listesi ile sınırları belirlenmiř olan alanın "Mađara Koruma Alanı" olarak belirlenmesine iliřkin Denizli Tabiat Varlıklarını Koruma B¼lge Komisyonu'nca alınan 20.11.2020 tarihli ve 651 sayılı karar, 05.02.2021 tarihli ve 240555 sayılı Bakanlık Makam Olur'u ile onaylanmıřtır.

10.07.2018 tarihli ve 30474 sayılı Resmi Gazetede yayımlanarak y¼r¼rl¼đe giren 1 No.lu Cumhurbaşkanlıđı Kararnamesi'nin 109 uncu maddesi 1 inci fıkrası (b) bendi uyarınca ektteki řekilde koruma alanı sınırları belirtilen mađaranın tabiat varlıđı olarak tescili tebliđ olunur.

Alana ait koordinat bilgileri, www.tvksays.csb.gov.tr adreslerinde mevcuttur.

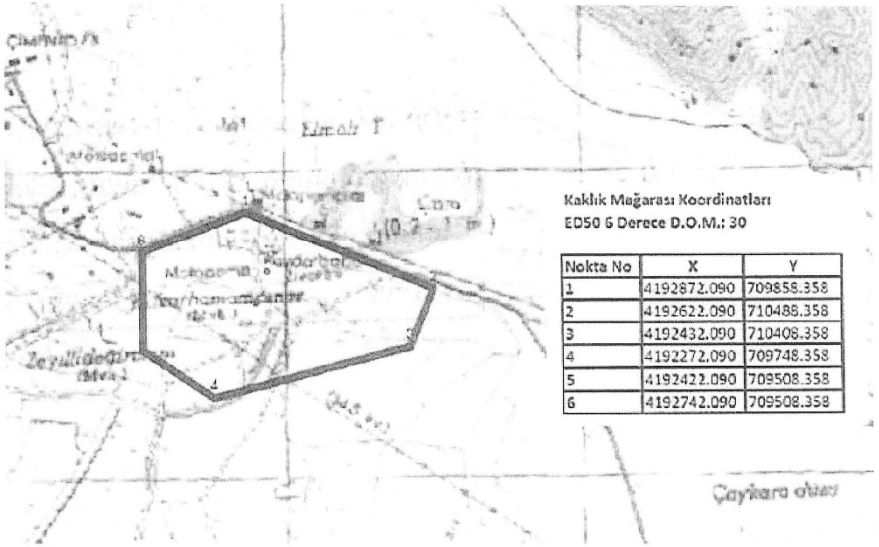


Cevre ve Sehircilik Bakanlıđı Tabiat Varlıklarını Koruma Genel M¼d¼rl¼ğ¼nden:

Denizli ili, Honaz ilçesi, Kaklık Mahallesi sınırları içerisinde yer alan ve giriş ađzı koordinatları (Y:709928, X:4192677; ED50 UTM 6°) olan Kaklık Mađarası'nın "Tabiat Varlıđı-B Grubu Mađara" olduđuna ve ekte verilen koordinat listesi ile sınırları belirlenmiř olan alanın "Mađara Koruma Alanı" olarak belirlenmesine iliřkin Denizli Tabiat Varlıklarını Koruma B¼lge Komisyonu'nca alınan 20.11.2020 tarihli ve 652 sayılı karar, 05.02.2021 tarihli ve 240620 sayılı Bakanlık Makam Olur'u ile onaylanmıřtır.

10.07.2018 tarihli ve 30474 sayılı Resmi Gazetede yayımlanarak y¼r¼rl¼đe giren 1 No.lu Cumhurbaşkanlıđı Kararnamesi'nin 109 uncu maddesi 1 inci fıkrası (b) bendi uyarınca ekteki řekilde koruma alanı sınırları belirtilen mađaranın tabiat varlıđı olarak tescili tebliđ olunur.

Alana ait koordinat bilgileri, www.tvksays.csb.gov.tr adreslerinde mevcuttur.

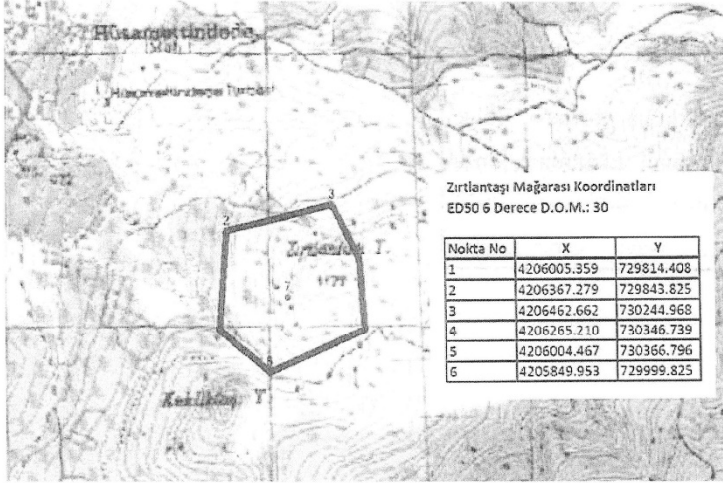


Cevre ve Sehircilik Bakanlıđı Tabiat Varlıklarını Koruma Genel M¼d¼rl¼ğ¼nden:

Denizli ili, Baklan ilçesi, Merkez Mahallesi sınırları içerisinde yer alan ve giriş ađı koordinatları (Y:730072, X:4206124; ED50 UTM 6°) olan Zırtlantaşı Mađarası'nın "Tabiat Varlıđı- C Grubu Mađara" olduđuna ve ekte verilen koordinat listesi ile sınırları belirlenmiř olan alanın "Mađara Koruma Alanı" olarak belirlenmesine iliřkin Denizli Tabiat Varlıklarını Koruma B¼lge Komisyonu'nca alınan 20.11.2020 tarihli ve 653 sayılı karar, 05.02.2021 tarihli ve 241386 sayılı Bakanlık Makam Olur'u ile onaylanmıřtır.

10.07.2018 tarihli ve 30474 sayılı Resmi Gazetede yayımlanarak y¼r¼rl¼đe giren 1 No.lu Cumhurbaşkanlıđı Kararnamesi'nin 109 uncu maddesi 1 inci fıkrası (b) bendi uyarınca ekteki řekilde koruma alanı sınırları belirtilen mađaranın tabiat varlıđı olarak tescili tebliđ olunur.

Alana ait koordinat bilgileri, www.tvksays.csb.gov.tr adreslerinde mevcuttur.



Cevre ve Sehircilik Bakanlıđı Tabiat Varlıklarını Koruma Genel M¼d¼rl¼ğ¼nden:

Balıkesir ili, Erdek ilçesi, 16 Nolu Apostol Mevkii Dođal Sit Alanı ařađıdaki haritada g¼sterildiđi řekliyle Bakanlık Makamı'nın 04.02.2021 tarihli ve 233839 sayılı OLUR'u ile "Nitelikli Dođal Koruma Alanı" olarak tescil edilmiřtir.

27 Ekim 2017 tarihli ve 30223 sayılı Resmi Gazete'de yayımlanan "Korunan Alanların Tespit, Tescil ve Onayına İliřkin Usul ve Esaslara Dair Y¼netmelikte Deđiřiklik Yapılmasına Dair Y¼netmelik" in 2. maddesinin (j) bendinde yer alan "Anıt ađaçlar hariç, tabiat varlıklarının ve dođal sit alanlarının tescil kararları Resmi Gazete'de yayımlanır ve Bakanlıđın internet sayfasında bir ay s¼re ile duyurulur." h¼km¼ geređi ekteki haritada belirtilen dođal sit alanının tescili tebliđ olunur.


Alana ait koordinat ve parsel bilgileri www.tvksays.csb.gov.tr adresinde mevcuttur.

Balıkesir ili, Erdek ilçesi,

16 No.lu Apostol Mevkii Dođal Sit Alanı

İli : Balıkesir

İlçesi : Erdek



Nitelikli Dođal Koruma Alanı

Cevre ve Sehircilik Bakanlıđı Tabiat Varlıklarını Koruma Genel M¼d¼rl¼ğ¼nden:

Van İli, Çatak İlçesi sınırları içerisinde yer alan Ganisipi (Beyazsu) Şelalesi Doğal Sit Alanı aŐađıdaki haritada gösterildiđi Őekliyle Bakanlık Makamının 04/02/2021 tarihli 234397 sayılı OLUR'u ile "Dođal Sit – Nitelikli Doğal Koruma Alanı" ve "Dođal Sit – S¼rd¼r¼lebilir Koruma ve Kontroll¼ Kullanım Alanı" olarak tescil edilmiŐtir. "Dođal Sit - Kesin Korunacak Hassas Alan"ın tesciline iliŐkin idari s¼reç devam etmektedir.

27 Ekim 2017 tarihli ve 30223 sayılı Resmi Gazete'de yayımlanan "Korunan Alanların Tespit, Tescil ve Onayına İliŐkin Usul ve Esaslara Dair Y¼netmelikte DeđiŐiklik Yapılmasına Dair Y¼netmelik"ın 2. Maddesinin (j) bendinde yer alan "Anıt ađaçlar hariç, tabiat varlıklarının ve dođal sit alanlarının tescil kararları Resmi Gazete'de yayımlanır ve Bakanlıđın internet sayfasında bir ay s¼re ile duyurulur." h¼km¼ geređi ekteki haritada belirtilen dođal sit alanının tescili tebliđ olunur.



Alana ait koordinat ve parsel bilgileri www.tvksays.csb.gov.tr adresinde mevcuttur.

Ganisipi (Beyazsu) Őelalesi Doğal Sit Alanı

İli : Van

İlçesi : Çatak



	Dođal Sit – Nitelikli Doğal Koruma Alanı
	Dođal Sit – S¼rd¼r¼lebilir Koruma ve Kontroll¼ Kullanım Alanı

Cevre ve Sehircilik Bakanlıđı Tabiat Varlıklarını Koruma Genel M¼d¼rl¼ğ¼nden:

Balıkesir ili, Marmara ilçesi, 6 No.lu Saraylar Mevkii Dođal Sit Alanı ařađıdaki haritada g¼sterildiđi řekliyle Bakanlık Makamı'nın 04.02.2021 tarihli ve 233807 sayılı OLUR'u ile "Nitelikli Dođal Koruma Alanı" olarak tescil edilmiřtir. "Dođal Sit-Kesin Korunacak Hassas Alan"ın tesciline iliřkin y¼r¼t¼len idari s¼reç devam etmektedir.

27 Ekim 2017 tarihli ve 30223 sayılı Resmi Gazete'de yayımlanan "Korunan Alanların Tespit, Tescil ve Onayına İliřkin Usul ve Esaslara Dair Y¼netmelikte Deđiřiklik Yapılmasına Dair Y¼netmelik" in 2. maddesinin (j) bendinde yer alan "Anıt ađaçlar hariç, tabiat varlıklarının ve dođal sit alanlarının tescil kararları Resmi Gazete'de yayımlanır ve Bakanlıđın internet sayfasında bir ay s¼re ile duyurulur." h¼km¼ geređi ekteki haritada belirtilen dođal sit alanının tescili tebliđ olunur.


Alana ait koordinat ve parsel bilgileri www.tvksays.csb.gov.tr adresinde mevcuttur.

Balıkesir ili, Marmara ilçesi,

6 No.lu Saraylar Mevkii Dođal Sit Alanı

İli : Balıkesir

İlçesi : Marmara



Nitelikli Dođal Koruma Alanı