

GAYRİMENKUL DEĞERLEME RAPORU



2015



EMLAK KONUT İSPARTAKÜLE EVLERİ
1. ETAP 2.KISIM
Avcılar/İSTANBUL

2015/0947

25.11.2015

Atak Gayrimenkul Değerleme A.Ş.

İş bu rapor, ATAK Gayrimenkul Değerleme A.Ş. ile EMLAK KONUT GAYRİMENKUL YATIRIM ORTAKLIĞI A.Ş. arasındaki hak ve yükümlülükleri belirleyen 16.11.2015 tarihli dayanak sözleşmesine istinaden, 25.11.2015 tarihinde, 20150947 rapor numarası ile tanzim edilmiştir. Raporu hazırlayan değerlendirme uzmanı Bülent YAŞAR ve sorumlu değerlendirme uzmanı Dilara DİNÇYÜREK'in beyanı aşağıda maddeler halinde sıralanmıştır.

BEYANIMIZ

- Bu raporda sunulan bilgiler ve araştırmaların bildiğimiz ve açıkladığımız kadarıyla doğru olduğunu;
- Raporda belirtilen analizlerin, opsiyonların ve sonuçların sadece belirtilen varsayımlar ve koşullarla sınırlı olduğunu;
- Değerleme Uzmanı/Uzmanları olarak değerlendirme konusunu oluşturan mülk ile herhangi bir ilişkimiz olmadığını;
- Rapor konusu gayrimenkul/gayrimenkuller ile ilgili herhangi bir önyargımızın olmadığını;
- Değerleme ücretimizin raporun herhangi bir bölümüne bağlı olmadığını;
- Değerleme çalışmalarımızı ahlaki kural ve performans standartlarına göre gerçekleştirdiğimizi;
- Değerleme Uzmanı/Uzmanları olarak mesleki eğitim şartlarına haiz olduğumuzu;
- Değerleme Uzmanı/Uzmanları olarak değerlemesi yapılan mülkün yeri ve türü konusunda daha önceden deneyimli olduğumuzu;
- Değerleme olarak mülkü kişisel olarak denetlediğimizi ve ilgili resmi kurumlarda gerekli araştırmaları yapmış olduğumuzu;
- Rapor içeriğinde belirtilen değerlendirme uzmanı/uzmanları dışında hiç kimsenin bu raporun hazırlanmasında mesleki bir yardımda bulunmadığını;
- Değerleme Uzmanı/Uzmanları olarak değer biçilen mülkü ya da ona ilişkin mülkiyet hakkını etkileyen yasal konulardan sorumlu olamayacağımızı;

beyan ederiz.




YÖNETİCİ ÖZETİ

RAPOR HAKKINDA GENEL BİLGİLER	
RAPORU TALEP EDEN	Emlak Konut Gayrimenkul Yatırım Ortaklığı A.Ş.
RAPORU HAZIRLAYAN	Atak Gayrimenkul Değerleme A.Ş.
SÖZLEŞME TARİHİ	16.11.2015
DEĞERLEME TARİHİ	19.11.2015
RAPOR TARİHİ	25.11.2015
RAPOR NO	20150947

GAYRİMENKUL HAKKINDA GENEL BİLGİLER	
ADRESİ	İstanbul İli, Avcılar İlçesi, Firuzköy Mahallesi 616 ada 15 nolu, 627 ada 1 nolu parsel üzerinde konumlu Emlak Konut Ispartakule Evleri 1.Etap 2.Kısım Projesi.
KOORDİNATLARI	41.078801°, 28.706831°
TAPU BİLGİLERİ	Bkz. Madde 4.2. ve 4.2.1.
İMAR DURUMU	Konut Alanı Detaylar İçin Bkz. Madde 4.3.
ÇALIŞMANIN TANIMI	Yukarıda lokasyonu belirtilen Emlak Konut Ispartakule Evleri 1.Etap 2.Kısım Projesi'nin mevcut durumda ve tamamlanması durumundaki Pazar Değerinin tespitine yöneliktir. Ayrıca, iş bu rapor, proje kapsamındaki 904 adet bağımsız bölümün anahtar teslim şartlarını yerine getirilmesi durumundaki değerinin tespiti için hazırlanmıştır.

RAPOR HAKKINDA GENEL BİLGİLER		
	TL	USD
PROJENİN MEVCUT DURUMU İLE TOPLAM DEĞERİ	117.850.000,00	41.062.717,77
PROJENİN TAMAMLANMASI DURUMUNDA BUGÜNKÜ DEĞERİ	353.406.186,00	123.138.043,90
PARSELİN TOPLAM DEĞERİ	111.519.000,00	38.856.794,43
904 ADET BAĞIMSIZ BÖLÜMÜN ANAHTAR TESLİM ŞARTLARININ YERİNE GETİRİLMESİ DURUMUNDAKİ KDV HARİÇ TOPLAM DEĞERİ	355.920.400,00	124.014.076,66

RAPORU HAZIRLAYANLAR

SORUMLU DEĞERLEME UZMANI	SORUMLU DEĞERLEME UZMANI
 Bülent YAŞAR (SPK Lisans No: 400343)	 Dilara DİNÇYÜREK (SPK Lisans No:401437)



Değerleme Uzmanlarının Dayanakları, Öngörülleri ve Kabulleri

- Bu rapordaki hiçbir yorum söz konusu konular raporun devamında tartışılrsa dahi hukuki konuları, özel araştırma ve uzmanlık gerektiren konuları ve sıradan değerleme çalışmasının bilgisinin ötesinde olacak konuları açıklamak niyetiyle yapılmamıştır.
- Mülk ile ilgili hiçbir bilgide değişiklik yapılmamıştır. Mülkiyet ve resmi tanımlar ile ilgili bilgilerin alındığı makamlar genel olarak güvenilir kabul edilirler. Mülkün genel olarak raporda belirtilenler hariç haciz, ipotek, irtifak hakları vb. gibi takyidatlar dolayısı ile pazarlanmasında bir mani olmadığı kabul edilmiştir. Mülk sahiplerinin sorumluluk sahibi akılcı ve en verimli ve en etkin şekilde hareket edecekleri varsayılmıştır.
- Bilgi ve belgeler raporda kamu ve kurumlarından elde edilebildiği kadarı ile yer almaktadır. Bilgiler alınan belgelere göre değerlendirilmiştir.
- Değerlemeci eldeki verilerin doğruluğunu kabul ederek, genel bir değerlendirme çalışması yapmıştır. Aksi belirtilmedikçe büyüklük ve ebatlar ile ilgili bilgilerin doğru olduğu ve mülke herhangi bir tecavüzün var olmadığı kabul edilmiştir.
- Kullanılan harita, şekil ve çizimler sadece görsel amaçlıdır, rapordaki konuların kavranmasına görsel bir katkısı olması amacıyla kullanılmıştır, Başka hiçbir amaçla güvenilir referans olarak kullanılmamalıdır.
- Aksi açık olarak belirtilmediği sürece hiçbir olası yer altı zenginliği dikkate alınmamıştır.
- Bu rapora konu olan projeksiyonlar değerlendirme sürecine yardımcı olması dolayısı ile mevcut piyasa koşullarında ve mevcut talep durumunda stabil bir ekonomi süreci göz önüne alınarak yapılmıştır. Projeksiyonlar değerlendirme uzmanının kesin olarak tahmin edemeyeceği değişen piyasa koşullarına bağlıdır ve değerler değişken şartlardan etkilenmesi olasıdır.
- Bu raporda mülk üzerindeki mülkiyetler veya taşıma bedelleri göz önüne alınmamış sadece gayrimenkulün kendisi göz önüne alınmıştır.
- Değerlemeci mülk üzerinde veya yakınında bulunan/bulunmayan/bulunabilecek tehlikeli veya sağlığa zararlı maddeleri tespit etme yeterliliğine sahip değildir. Değer tahmini yapılırken değerlerin düşmesine neden olacak böyle maddelerin var olmadığı öngörülür. Bu konu ile hiçbir sorumluluk kabul edilemez, müşteri istiyorsa bu konuyu incelemek için konu hakkında yetkili ve yeterli bir uzman çalıştırabilir.

- Konu mülk ile ilgili değerlendirme uzmanının zemin kirliliği etüdü çalışması yapması mümkün değildir. Bu nedenle görüldüğü kadarı ile herhangi bir zemin kirliliği sorunu olmadığı kabul edilmiştir.
- Çalışmalarda bölge zemini ile ilgili herhangi bir olumsuzluğun olmadığı kabul edilmiştir.
- Gayrimenkullerde zemin araştırmaları ve zemin kontaminasyonu çalışmaları, "Çevre Jeofiziği" bilim dalının profesyonel konusu içinde kalmaktadır. Değerleme uzmanlarının bu konuda bir ihtisası olmayıp konu ile ilgili detaylı bir araştırma yapılmamıştır. Ancak, yerinde yapılan gözlemlerde gayrimenkulün çevreye olumsuz bir etkisi olduğu gözlemlenmemiştir. Bu nedenle çevresel olumsuz bir etki olmadığı varsayılarak değerlendirme çalışması yapılmıştır.



İçindekiler

BÖLÜM 1	RAPOR, ŞİRKET VE MÜŞTERİ BİLGİLERİ.....	7
1.1.	Rapor Tarihi ve Numarası	7
1.2.	Rapor Türü	7
1.3.	Raporu Hazırlayanlar	7
1.4.	Değerleme Tarihi.....	7
1.5.	Dayanak Sözleşmesi.....	7
1.6.	Müşteri Taleplerinin Kapsamı ve Varsa Getirilen Sınırlamalar.....	7
1.7.	Şirket ve Müşteriyi Tanıtıcı Bilgileri	8
BÖLÜM 2	DEĞER TANIMLARI, DEĞERLEME YÖNTEMLERİ, GENEL TANIMLAR.....	10
2.1.	Değer Tanımları	10
2.1.1.	Piyasa Değeri (Pazar Değeri, Makul Değer).....	10
2.1.2.	Düzenli Likidasyon Değeri.....	10
2.1.3.	Zorunlu Likidasyon Değeri (Tasfiye Değeri)	11
2.1.4.	Faal İşletme Değeri	11
2.2.	Değerlemede Kullanılan Yöntemler.....	11
2.2.1.	Emsal Karşılaştırma Yaklaşımı.....	11
2.2.2.	Gelirin İndirgenmesi Yaklaşımı.....	11
2.2.3.	Maliyet Yaklaşımı.....	12
2.2.4.	Geliştirme Modeli ile Değerleme Çalışmaları	12
2.3.	Değerleme Çalışmalarında Kullanılan Bazı Tanımlar	13
2.3.1.	İndirgeme Oranı (İskonto Oranı)	13
2.3.2.	Varsayımlar	14
2.3.3.	Net Bugünkü Değer (NPV= Net Present Value)	14
2.3.4.	İç Verim Oranı (IRR).....	14
2.3.5.	Kapitalizasyon Oranı (Cap. Rate , Yield)	14
2.3.6.	Şerefiye	14
2.3.7.	Artık Değer veya Dönem Sonu Değeri.....	14
2.3.8.	Rapor Tarihi	15
BÖLÜM 3	GENEL VE BÖLGESEL VERİLER.....	15
3.1.	Türkiye Demografik Veriler (*).....	15
3.2.	2015 Yılı Ekonomik Görünüm (*).....	16
3.3.	Gayrimenkulün Bulunduğu Bölgenin Analizi.....	18
3.3.1.	İstanbul İli (*).....	18
3.3.2.	Avcılar İlçesi	21

BÖLÜM 4	GAYRİMENKUL İLE İLGİLİ BİLGİLER.....	22
4.1.	Çevre ve Konum.....	22
4.2.	Parselin Tapu Kayıtları ve Mülkiyet Bilgileri.....	24
4.2.1.	Parselin Takyidat Bilgisi.....	24
4.3.	Parselin İmar Bilgisi.....	25
4.4.	Projenin Son Üç Yıllık Dönemde Mülkiyet Ve Hukuki Durumdaki Değişiklikler	26
4.4.1	Tapu Sicil Müdürlüğü İncelemesi	26
4.4.2	Belediye İncelemesi.....	26
4.4.3.	Kadastro Müdürlüğü İncelemesi.....	27
4.5.	İlgili Mevzuat Gereği Alınmış İzin ve Belgeler	27
4.6.	Yapı Denetim Kanunu Gereğince Yapılan İncelemeler ve Belgeler	27
4.7.	En Etkin ve Verimli Kullanımı	28
4.8.	Müşterek veya Bölünmüş Kısımların Değerleme Analizi	28
4.9.	Hasılat Paylaşımı, Kat Karşılığı Yöntemi ile Yapılacak Projelerde, Pay Oranları	28
4.10.	Gayrimenkul Yatırım Ortaklıklarına Alınması Hakkında Görüş	28
4.7.	Gayrimenkul İle İlgili Fiziksel Bilgiler.....	28
4.8.	Gayrimenkulün Değerine Etki Eden Olumlu - Olumsuz Faktörler.....	29
BÖLÜM 5	DEĞERLEMEDE KULLANILAN YÖNTEMLERİN ANALİZİ	30
5.1.	Bölge Piyasa ve Emsal Araştırmaları.....	30
5.2.	Projenin Mevcut Durumu İtibariyle Değeri	33
5.2.1.	Maliyet Oluşumları Yaklaşımı Yöntemi ile Ulaşılan Sonuç	33
5.2.1.1	Emsal Karşılaştırma Yöntemi İle Arsa Değeri Tespiti.....	33
5.2.1.2	Arsa Üzerindeki Yatırımların Güncel Durumu İle Değeri Tespiti.....	34
5.3.	Projenin Tamamlanması Durumunda Değeri.....	35
5.3.1.	Nakit Akışı Yaklaşımı Yöntemi İle Ulaşılan Sonuç	35
5.9.	Analiz Sonuçlarının Değerlendirilmesi	36
BÖLÜM 6	TAŞINMAZ İÇİN ŞİRKETİMİZ TARAFINDAN HAZIRLANMIŞ SON ÜÇ YIL İÇERİSİNDEKİ GAYRİMENKUL DEĞERLEME RAPORU	37
BÖLÜM 7	DEĞERLEME UZMANININ GÖRÜŞÜ VE SONUÇ	38

1.1. Rapor Tarihi ve Numarası

Bu rapor, şirketimiz tarafından 25.11.2015 tarihinde, 2015/0947 rapor numarası ile tanzim edilmiştir.

1.2. Rapor Türü

İş bu rapor, Emlak Konut GYO A.Ş.'nin talebi üzerine, İstanbul İli, Avcılar İlçesi, Firuzköy Mahallesi'ndeki 616 ada 15 ve 627 ada 1 nolu parseller üzerinde yer alan Emlak Konut İspartakule Evleri 1.Etap 2.Kısım Projesi'nin tamamlanması durumundaki toplam değeri ve Emlak GYO A.Ş. payına düşen değeri, projenin mevcut durum değeri ve mevcut durum değer itibariyle Emlak Konut GYO A.Ş.'nin payına düşen değeri ile proje kapsamındaki 904 adet bağımsız bölümün güncel piyasa rayiç değerlerinin SPK mevzuatı ve sözleşme gereği rayiç değerlerinin tespiti için hazırlanmıştır.

1.3. Raporu Hazırlayanlar

Bu gayrimenkul değerlendirme raporu; gayrimenkul mahallinde yapılan incelemeler sonucunda ilgili kişi - kurum - kuruluşlardan elde edilen bilgilerden faydalanılarak hazırlanmıştır. Bu rapor şirketimiz sorumlu değerlendirme uzmanları Bülent YAŞAR ve Dilara DİNÇYÜREK tarafından hazırlanmıştır.

1.4. Değerleme Tarihi

Bu gayrimenkul değerlendirme raporu, resmi kurum araştırmaları, mahallinde incelemeler ve ofis çalışmaları sonucunda şirketimizin sorumlu değerlendirme uzmanları tarafından 25.11.2015 tarihinde hazırlanmıştır.

1.5. Dayanak Sözleşmesi

Bu gayrimenkul değerlendirme raporu, Atatürk Mah. Çitlenbik Caddesi No:4 Ataşehir / İSTANBUL adresindeki EMLAK KONUT GAYRİMENKUL YATIRIM ORTAKLIĞI A.Ş. için hazırlanmıştır. Rapor, şirketimiz ile Emlak Konut GYO A.Ş. arasındaki hak ve yükümlülüklerini belirleyen 16.11.2015 tarihli dayanak sözleşmesi hükümlerine bağlı kalınarak hazırlanmıştır.

1.6. Müşteri Taleplerinin Kapsamı ve Varsa Getirilen Sınırlamalar

Bu rapor, Emlak Konut Gayrimenkul Yatırım Ortaklığı A.Ş.'nin talebine istinaden, şirket portföyünde bulunan projenin Sermaye Piyasası Kurulu'nun Seri VIII, No: 35 sayılı "Sermaye Piyasası Mevzuatı Çerçevesinde Değerleme Hizmeti Verecek Şirketlere ve Bu Şirketlerin Kurulca Listeye Alınmalarına İlişkin Esaslar Hakkında Tebliğ" hükümleri ile Kurul'un 20.07.2007 tarih ve 27/781 sayılı kararında yer alan "Değerleme Raporlarında Bulunması Gereken Asgari Hususlar" standartlarında hazırlanan gayrimenkul değerlendirme raporudur. Tarafımıza müşteri tarafından getirilen herhangi bir sınırlama bulunmamaktadır.

1.7. Şirket ve Müşteriyi Tanıtıcı Bilgileri

DEĞERLEME ŞİRKETİNİ TANITICI BİLGİLER

- ÜNVANI** : Atak Gayrimenkul Değerleme A.Ş.
- ADRESİ** : İçerenköy Mahallesi Hal Yolu Caddesi Sağlık Sokak
Erdoğanlar Apt. No:1 Kat:4 D:18 Ataşehir/İstanbul
- İLETİŞİM** : 0 216 573 96 96 (Tel)
0 216 577 75 34 (Faks)
info@atakgd.com.tr (e-posta)
- KURULUŞ TARİHİ** : 14.04.2011
- SERMAYESİ** : 300.000,-TL
- TİCARET SİCİL NO'SU** : 773409 (İstanbul Ticaret Sicil Memurluğu)
- FAALİYET KONUSU** : Yürürlükteki mevzuat çerçevesinde her türlü resmi, özel, gerçek ve tüzel kuruluşlara ait her türlü gayrimenkullerin, gayrimenkul projelerinin ve gayrimenkule dayalı hak ve faydaların belirli bir tarihteki muhtemel değerlerinin bağımsız ve tarafsız olarak takdiri, bu değerleri etkileyen gayrimenkullerin niteliği, piyasa ve çevre koşullarını analiz ederek, ulusal ve uluslararası alanda kabul görmüş değerlendirme standartları ve esasları çerçevesinde değerlendirme raporlarını hazırlamak.
- İZİNLER/YETKİLERİ** : Atak Gayrimenkul Değerleme A.Ş. Sermaye Piyasası Kurulu'nun 17/02/2001 tarihli ve 24491 sayılı Resmi Gazete'de Seri: VIII, No: 35 ile yayımlanan "Sermaye Piyasası Mevzuatı Çerçevesinde Gayrimenkul Değerleme Hizmeti Verecek Şirketler İle Bu Şirketlerin Kurulca Listeye Alınmalarına İlişkin Esaslar Hakkında Tebliğ" çerçevesinde, gayrimenkul değerlendirme hizmeti vermek üzere konunun görüşüldüğü Kurul Karar Organı'nın 16.02.2012 tarih ve 7 sayılı toplantısında uyarınca Sermaye Piyasası Kurulunca Listeye alınmıştır. Ayrıca Bankacılık Düzenleme ve Denetleme Kurulu'nun 05.06.2014 tarih ve 5888 sayılı Kararı ile Şirketimize "Bankalara Değerleme Hizmeti Verecek Kuruluşların Yetkilendirilmesi ve Faaliyetleri Hakkında Yönetmelik'in 11. Maddesi'ne istinaden bankalara Yönetmeliğin 4. Maddesi kapsamına giren "gayrimenkul, gayrimenkul projesi veya gayrimenkule bağlı hak ve faydaların değerlemesi" hizmeti verme yetkisi verilmiştir.

MÜŞTERİYİ TANITICI BİLGİLER

ÜN VAN I	: Emlak Konut Gayrimenkul Yatırım Ortaklığı A.Ş.
ADRESİ	: Atatürk Mah. Çitlenbik Caddesi No:4 Ataşehir / İSTANBUL
İLETİŞİM	: 0 216 579 15 15 (Tel) 0 216 456 48 75 (Faks) info@emlakkonut.com.tr (e-posta)
KURULUŞ TARİHİ	: 1953 Yılında kurulmuştur.
FAALİYET KONUSU	: Şirket, SPK'nın gayrimenkul yatırım ortaklıklarına ilişkin düzenlemelerinde yazılı amaç ve konularla iştigal etmek ve esas olarak gayrimenkullere, gayrimenkullere dayalı sermaye piyasası araçlarına, gayrimenkul projelerine ve gayrimenkullere dayalı haklara yatırım yapmak üzere ve kayıtlı sermayeli olarak kurulmuş halka açık anonim ortaklıktır.
HALKA ARZ TARİHİ	: 02.12.2010
GYO TESCİL TARİHİ	: 22.07.2002
SERMAYESİ	: 3.800.000,-TL (Ödenmiş Sermayesi) 4.000.000,-TL (Kayıtlı Tavan Sermaye)
PORTFÖY BİLGİLERİ	: Türkiye'nin çeşitli bölgelerinde yer alan muhtelif gayrimenkuller
HALKA AÇIKLIK ORANI	: % 50,66

BÖLÜM 2 DEĞER TANIMLARI, DEĞERLEME YÖNTEMLERİ, GENEL TANIMLAR

2.1. Değer Tanımları

Bir gayrimenkul projesinin veya gayrimenkule bağlı hak ve faydaların belli bir tarihteki değerinin belirlenmesi amacı ile yapılan çalışmaya “değerleme”, bu çalışmanın sonucunda tespit edilen kanaate ilişkin rakama ise “değer” denir.

Değer kavramı, satın alınmak üzere sunulan bir mal veya hizmetin alıcıları ve satıcıları tarafından sonuçlandırılması muhtemel fiyat anlamına gelmektedir. Değer, mal veya hizmet için alıcılar veya satıcıların üzerinde uzlaşmaya varacakları varsayımsal veya hayali fiyatı temsil etmektedir. Bu nedenle, değer bir gerçeklik değil, belirli bir zaman zarfında satın alınmak üzere sunulan bir mal veya hizmet için ödenmesi olası bir fiyatın takdiridir.¹

Fiyat, bir malın, hizmetin veya emtianın değiş tokuşuna ilişkin bir kavramdır. Fiyat, bir mal için istenen, teklif edilen veya ödenen meblağdır. Değiş tokuş işlemi gerçekleştirildikten sonra ise, ister açıklansın ister açıklanmasın fiyat artık tarihsel bir gerçek niteliğine kavuşacaktır. Ödenen fiyat, arz ile talebin kesiştiği noktayı temsil eder.

2.1.1. Piyasa Değeri (Pazar Değeri, Makul Değer)

Bir gayrimenkulün belirli bir tarihte alıcı ve satıcı arasında el değiştirmesi durumunda;

- Alıcının tam olarak bilgilendirildiği ve satıcı ile beraber hareket ettiği ve istekli olduğu varsayılan bir ortamda,
- Herhangi bir kısıtlayıcı etki ve baskı olmaksızın,
- Alıcı ve satıcının gayrimenkulle ilgili bütün olumlu - olumsuz şartlardan haberdar olduğu,
- Değerleme konusu mülkün pazarda makul bir zaman diliminde pazarda kalacağı,
- Gayrimenkulün satışı için yeterli pazarlama yapılacağı ve makul bir süre tanınacağı,
- Ödeme nakit veya benzeri araçlarla peşin olarak yapılacağı varsayılarak yapılan ve bu bilgiler doğrultusunda, mülkün satılabileceği en yüksek peşin satış bedeli ile ilgili oluşturulan kanaat değere “Piyasa Değeri” denir.

¹ UDS –Uluslararası Değerleme Standartları –Değer ve Fiyat

2.1.2. Düzenli Likiditasyon Değeri

Alıcı ve satıcı arasında görüşmeler ve pazarlıklar sonucunda, gayrimenkuller için belirlenen, takribi 3-6 ay aralığı içindeki en olası nakit satış değeridir. Düzenli likiditasyonda, pazarlıklar sonucunda varlıkların her biri için en iyi değer alınmasına çalışılmaktadır. Eğer belirtilen zaman aralığı içinde, taraflar arasındaki görüşmeler sonucunda fiyat konusunda anlaşmaya varılamazsa, varlıkların açık arttırmayla satılması önerilir.

2.1.3. Zorunlu Likidasyon Deęeri (Tasfiye Deęeri)

Halka açık düzenlenen bir açık arttırmada, ekonomik trendler ve zorunlu satış koşulları göz önünde bulundurularak, gayrimenkul için belirlenen en olası nakit değerdir. Zorunlu likiditede, varlıkların olabildiğince çabuk satılması amaçlanır. Bu nedenle gerekli indirimler yapılan gayrimenkullerin satışı için kabul edilen zaman aralığı genellikle 3 aydan azdır.

2.1.4. Faal İşletme Deęeri

İşletmenin bir bütün olarak değeridir. Kavram, faal bir işletmenin bütününe katkıda bulunan bütünü oluşturan parçalarına pay ve istihkak ayırarak bir faaliyetini sürdüren işletmenin değerlemesinin yapılmasını içerir, ancak parçalardan hiçbiri Pazar Deęeri için esas teşkil etmez. Kullanılan tesisler, işletmenin kendi tesisleriyse bunlar da işletmeye kattıkları değer esas alınarak faaliyetini sürdüren işletme değerinin bir parçasını oluştururlar. Bu kavram, süregelen bir işletmenin değerlemesini de içerir. Kavram, faal bir işletmenin bütününe katkıda bulunan bütünü oluşturan parçalarına pay ve istihkak ayırarak bir faaliyetini sürdüren işletmenin değerlemesinin yapılmasını içerir, ancak parçalardan hiçbiri Pazar Deęeri için esas teşkil etmez.²

2.2. Deęerlemede Kullanılan Yöntemler

Uluslararası kabul görmüş kavramlar içerisinde dört farklı deęerleme yöntemi bulunmaktadır. Bu yöntemler “Emsal Karşılaştırma Yaklaşımı”, “Gelirlerin İndirgenmesi Yaklaşımı”, “Maliyet Yaklaşımı” ve “Geliştirme Yaklaşımı”dır.

² UDS - Uluslararası Deęerleme Standartları Faal İşletme Deęeri Tanımı

2.2.1. Emsal Karşılaştırma Yaklaşımı

Bu yaklaşımda; deęerlemesi yapılacak gayrimenkule benzer nitelikteki gayrimenkullerin fiyatları kullanılmaktadır. Karşılaştırma yapılan gayrimenkuller satış/kiralama fiyatı ve bunun tarihi, konumu, büyüklüğü, kullanım ve fiziki durumu gibi ilgili verileri dikkate alınarak karşılaştırılır. Bu çalışmada amaç, piyasada gerçekleştirilen benzer mülklerin fiyatları ile karşılaştırmaya dayalı bir işlemle deęer takdiri yapmaktır. Benzer nitelikteki mülklere istenen ve verilen teklifler de dikkate alınır.

2.2.2. Gelirin İndirgenmesi Yaklaşımı

Gelir indirgemesinde, deęerleme konusu mülkten elde edilecek net işletme gelirini belirlemek için, mukayeseli gelir ve harcama verileri kullanılır. İndirgeme, tek bir yılın gelirene tek bir oran uygulanarak veya bir getiri veya yatırım getirisi ölçümleri verilerini yansıtan belirli bir iskonto oranının, belirli bir zaman dilimi içerisindeki bir dizi gelirlere uygulanmasıyla yapılır. Gelirlerin indirgenmesi yaklaşımına göre bu Direkt Kapitalizasyon ve Gelirlerin Kapitalizasyonu diyebileceğimiz bu iki yöntem temelde mülkün getirdiği gelirlerin öngörülmesi ve kabullerle gelecek yıllarda elde edeceği gelirlerin günümüze getirilmesi temeline kuruludur.³

Direkt Kapitalizasyon

Gayrimenkulün tek bir yıl için üreteceği potansiyel net gelirin, güncel gayrimenkul piyasası koşullarına göre oluşan bir kapitalizasyon oranına bölünerek, değerinin hesaplanmasıdır.

Gelir Kapitalizasyonu (Getiri Kapitalizasyonu)

Gayrimenkulün makul sayıda oluşan bir dönem boyunca kiralanması veya işletilmesi ile gelecekte elde edilebilecek olan potansiyel net gelirlerinin hesaplanması. Bu teknik özellikle kira getirisi olan gayrimenkullerde mülkün yıllık elde ettiği net işletme gelirleri hesaplanarak mülkün değerine ulaşmak için kullanılır. Bu çalışmalarda mülklerin kira kontratları incelenerek kontratların yarattığı olası dönem gelirleri hesaplanır. Getiri kapitalizasyonu işlemi belli bir dönem sonuna kadar hesaplanan bu gelirlerden olası giderlerin düşülerek güncel ekonomik koşullara uygun ve kabul edilebilir belirli bir oran kullanımıyla değerlendirme tarihine indirgenmesi ve bu yöntemle değer takdirinin yapılması işlemidir.

³ UDS –Uluslararası Değerleme Standartları

2.2.3. Maliyet Yaklaşımı

Bu teknikte gayrimenkulün değerinin, arazi ve binalar olmak üzere iki farklı fiziksel olgudan meydana geldiği kabul edilir. Maliyet yaklaşımında, bir mülk yeniden inşa edilmesi durumunda veya yerine konacak inşaatın maliyeti ile değerlendirilir. Yeniden inşa maliyeti girişimcilik karı da dahil olmak üzere tahmin edilerek hesaplanır. Yöntemde, gayrimenkulün kalan bir ekonomik ömre sahip olduğu kabul edilmektedir. Bu nedenle gayrimenkulün değerinin fiziki yıpranmadan, fonksiyonel ve ekonomik açıdan demode olmasından dolayı zamanla azalacağı düşüncesi ile yeniden inşa maliyeti değerinden yıpranma payı düşülür. Bir başka deyişle, mevcut bir gayrimenkulün bina değerinin, hiçbir zaman yeniden inşa etme maliyetinden fazla olamayacağı kabul edilir. Bulunan bu değere gayrimenkulün arsa değerinin eklenmesi sureti ile değer takdiri yapılır.

Çalışmalarda gayrimenkulün bina maliyet değerleri, Bayındırlık Bakanlığı Yapı Birim Maliyetleri, binaların teknik özellikleri, binalarda kullanılan malzemeler, piyasada aynı özelliklerde inşa edilen binaların inşaat maliyetleri, müteahhit firmalarla yapılan görüşmeler ve geçmiş tecrübelerimize dayanarak hesaplanan maliyetler göz önünde bulundurularak değerlendirilir. Binalardaki yıpranma payı, Resmi Gazete’de yayınlanan yıllara göre bina aşınma paylarını gösteren cetvel ile binanın gözle görülür fiziki durumu dikkate alınarak hesaplanmıştır.

2.2.4. Geliştirme Modeli ile Değerleme Çalışmaları

Bu yaklaşımda gayrimenkule teklif edilen bir veya birden fazla geliştirme projesi modeli uygulanabilir. Bu çalışmada planlanan bir proje ve/veya arsa üzerinde geliştirilebilecek projeler varsayımlarla modellenir. Bu modelleme yasal olarak mümkün, finansal olarak olanaklı, ekonomik olarak azami düzeyde verimli olmalıdır. Bu çalışmalarda projenin girişimci yönünden incelenmesi yapılır. Çalışma kapsamında proje konusu ürünün yer aldığı sektörün mevcut durumu ve geleceğe yönelik beklentilerin incelenmesi ve değerlendirilmesi söz konusudur. Projenin yapılması durumunda yapılacak harcamalar tahmin edilerek firmanın pazarlama politikaları ve genel fizibilite prensipleri dikkate alınarak toplam getiri ve harcamalarla ilgili bir gelir-gider tahmini yapılır. Geliştirilmesi durumunda sektörün genel durumu, benzer projelerin istatistiksel rakamları ve mevcut ekonomik koşullar ve beklentiler çevresinde proje ile ilgili varsayımlarda bulunulur. Bu çalışmalar neticesinde

projenin performans tahmini yapılarak projenin gelirlerin indirgenmesi yöntemi ile net bugünkü değer hesabı yapılır. Özellikle ülkemizdeki gayrimenkullerin imar durumlarının çok farklılık göstermesi ve bu nedenle emsal karşılaştırmanın her zaman mümkün olmaması söz konusudur. Geliştirme modellemesi ile sayesinde mülkün geliştirilmiş proje değerinin hesaplanması ve bu değerden güncel mülk değerine ulaşılması mümkündür.

2.3. Değerleme Çalışmalarında Kullanılan Bazı Tanımlar

2.3.1. İndirgeme Oranı (İskonto Oranı)

Gelecekte ödenecek veya alınacak parasal bir meblağı şu anki değere dönüştürmek amacıyla kullanılan bir getiri oranıdır. Teorik olarak bu oran, sermayenin fırsat maliyetini, yani benzer risklere sahip olan diğer kullanım alanlarına yatırıldığında sermayenin kazanabileceği getiri oranını yansıtmalıdır. Ayrıca getiri oranı olarak da adlandırılır.

- İndirgeme Oranı Hesaplamasında Kullanılan Yöntem

Dünyanın içinde bulunduğu ekonomik durum ve ekonomik dengelerdeki problemler değerlendirilmede indirgeme oranı belirlenmesi konusunda belirsizliklere neden olmuştur. Değerleme tekniklerinde gayrimenkulün gelirlerinin indirgenmesinde kullanılan; risksiz getiri ve risk primi oranının toplanmasından oluşan indirgeme oranlarının belirlenmesinde dünyada olduğu gibi ülkemizde de sıkıntılar mevcuttur. Özellikle Türkiye’de uzun vadeli mevduatların olmaması, finans çevrelerince piyasadaki en uzun vadeli enstrüman olan Eurobond’ların faiz oranlarının “risksiz getiri oranı” olarak kullanılması sonucunu getirmiştir. Bugün finans çevreleri, ekonomideki belirsizlik ve rakamların keskin değişkenliği nedeni ile bahsi geçen eurobondların belli bir gün için değerinin değerlendirilmede kullanılmasının doğru bir yaklaşım olmadığını düşünmektedir.

Risksiz Getiri Oranı

Bu oran içinde “ülke riskini” de barındırmaktadır. Ekonomik çevrelerde değerlendirilmede özellikle bu dönemde kullanılması gereken kriterlerin aşağıdaki gibi olduğu kanısı yaygındır:

- Günlük ve/veya anlık Eurobond verilerinin kullanılmasının yerine özellikle uzun dönem aralıklı değerlerin ortalamalarının ve zaman serilerinin kullanılmasının tercih edilmesi,
- Projenin risklerine paralel ve uygun süreçlerde Eurobond zaman serisi verilerinin kullanılması,

Risk Primi

Her bir gayrimenkulün içinde bulunduğu piyasa ve rekabet koşulları farklıdır. Bunlar gayrimenkulün yerine, konumuna, niteliğine, sektör dinamiklerine bağlı olarak değişmektedir. Düşük performanslı bir gayrimenkulün veya sektör dinamiklerinden etkilenmiş bir gayrimenkulün Pazar-Piyasa riski primi daha yüksek olacaktır.

- Çalışmalar sırasında hesaplanan risk primleri sektörde gerçekleşen alım-satımlar, daha önce yaptığımız onlarca proje değerlemesini çalışmasından yararlanılarak takdir edilmiştir. Ancak ilgili veriler tecrübelerimizle harmanlanmış ve değerlendirme uzmanı gözü ile kritik edilerek değerlendirme konusu gayrimenkule özgü risk primi öngörülmüştür.

Net bugünkü değer çalışmalarında İndirgeme Oranı (İskonto Oranı) hesaplanmalıdır. Bu oran risksiz getiri ve risk primi oranının toplanmasından oluşarak hesaplanmalıdır.

2.3.2. Varsayımlar

Uluslararası Değerleme Standartlarına(UDS) göre varsayımlar; doğru olduğu kabul edilen tahminlerdir ve bir değerlemenin konusunu veya yöntemini etkileyen ancak doğrulanamayan veya doğrulanmasına gerek olmayan bulguları, şartları veya içinde bulunulan durumları içerir. Bir değerlemenin temelini oluşturan tüm varsayımlar makul olmalıdır.

2.3.3. Net Bugünkü Değer (NPV= Net Present Value)

İndirgenmiş gelirler veya gelir akışları ile maliyetler veya gider akışları arasındaki farkın bir NPV analizindeki ölçümüdür. Bir yatırımın yatırım dönemi boyunca sağladığı getirin piyasa faizi veya kendi faizi ile (iskonto edilmesi), bugüne indirgenmesi sonucu ulaşılan değerdir. Pazar-Piyasa Değerine erişmek için yapılan bir değerlemede sonuç olarak elde edilen Net Bugünkü Değer, gelir yaklaşımı yoluyla Piyasa Değerini gösterir.

2.3.4. İç Verim Oranı (IRR)

Bir projenin net nakit akışlarının mevcut değerini, sermaye yatırımının mevcut değeriyle eşitleyen indirgeme oranı. İç Verim (Karlılık) Oranı, potansiyel yatırımcılar için temel gösterge niteliğinde olan hem yatırılan sermayenin getirisini hem de orijinal yatırımın getirisini yansıtır. Projenin ima edilen veya beklenen getiri oranını bulmak için indirgenmiş nakit akışı analizinde kullanılan iç karlılık oranı, net bugünkü değeri sıfır olarak veren bir getiri oranıdır.

2.3.5. Kapitalizasyon Oranı (Cap. Rate , Yield)

Net işletme gelirini toplam mülkün değerine dönüştürmek için kullanılan değerdir. Bu değer tek bir yılın net işletme geliri ile toplam mülk değeri arasındaki ilişkiyi yansıtan bir orandır.

2.3.6. Şerefiye

Tek tek tanımlanması ve ayrı ayrı kabul edilme olanağı olmayan varlıklardan doğan gelecekteki ekonomik faydaya şerefiye denilmektedir. 5 (UFRS 3, Ek A)

Kişisel şerefiye: Özel nitelikli ticari mülklerin satılmasıyla işin mevcut işletmecisine özellikle bağlı vergi, amortisman politikası, borç alma maliyetleri ve işe yatırılan sermaye gibi diğer finansal faktörler ile birlikte tükenecek olan pazar beklentilerinin üstündeki karın değeridir.

Devredilebilir şerefiye: Ekonomik fayda sağlayan mülke has isim ve itibar, müşteri sürekliliği, konum, ürünler ve benzeri faktörler sonucu ortaya çıkan varlıktır. Özel kullanım amaçlı ticari mülklere ait olup, satışla birlikte mülkün yeni sahibine geçecektir.

2.3.7. Artık Değer veya Dönem Sonu Değeri

Karşılaştırılabilir nitelikteki mülklerin satış fiyatlarına ilişkin verilere dayanılarak bir mülk öngörülen bir gelir getirme dönemi sonundaki kalıntı değeridir. Bir sürenin ardından bir varlığın kalan değeri olarak düşünebilecek bu değer tahmini elden çıkartma maliyetleri düşüldükten sonra ekonomik kullanım ömrünün sonunda bir varlıktan kurumun elde etmeyi beklediği net tutarı gösterir. Genellikle son yılın gelirinin bulunan getiri yüzdesine bölünmesi ile elde edilir.

2.3.8. Rapor Tarihi

Uluslararası Değerleme Standartları (UDS) madde 3.22'ye göre değerlendirme Raporu'nun tarihidir. Değerleme tarihiyle aynı veya daha sonraki bir tarih olabilir.

BÖLÜM 3

GENEL VE BÖLGESEL VERİLER

3.1. Türkiye Demografik Veriler (*)

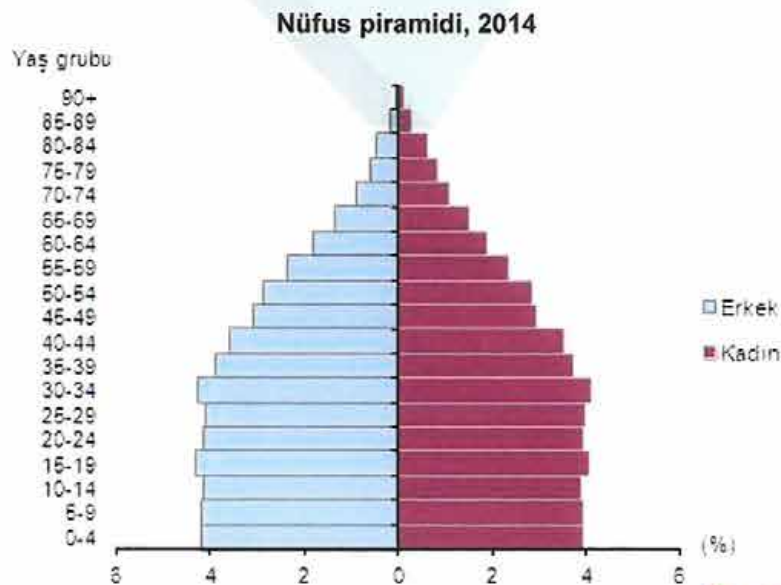
Türkiye nüfusu 31 Aralık 2014 tarihi itibarıyla 77 milyon 695 bin 904 kişi oldu

Türkiye'de ikamet eden nüfus 2014 yılında, bir önceki yıla göre 1 milyon 28 bin 40 kişi arttı. Erkek nüfusun oranı %50,2 (38 984 302 kişi), kadın nüfusun oranı ise %49,8 (38 711 602 kişi) olarak gerçekleşti.

Türkiye'nin yıllık nüfus artış hızı, 2014 yılında %13,3 olarak gerçekleşti. Yıllık nüfus artış hızı 2013 yılında %13,7 iken, 2014 yılında %13,3 oldu. İl ve ilçe merkezlerinde yaşayanların oranı %91,8 oldu. İl ve ilçe merkezlerinde ikamet edenlerin oranı 2013 yılında %91,3 iken, bu oran 2014 yılında %91,8'e yükseldi. Belde ve köylerde yaşayanların oranı ise %8,2 olarak gerçekleşti.

İstanbul'da ikamet eden nüfus bir önceki yıla göre %1,5 artış gösterdi. Türkiye nüfusunun %18,5'inin ikamet ettiği İstanbul, 14 milyon 377 bin 18 kişi ile en çok nüfusa sahip olan il oldu. Bunu sırasıyla %6,6 ile (5.150.072 kişi) Ankara, %5,3 ile (4.113.072 kişi) İzmir, %3,6 ile (2 787 539 kişi) Bursa ve %2,9 ile (2 222 562 kişi) Antalya illeri takip etti. Bayburt ili ise 80 bin 607 kişi ile en az nüfusa sahip il oldu.

Türkiye nüfusunun ortanca yaşı yükseldi. Ülkemizde 2013 yılında 30,4 olan ortanca yaş, 2014 yılında önceki yıla göre artış göstererek 30,7 oldu. Ortanca yaş erkeklerde 30,1 iken, kadınlarda 31,3 olarak gerçekleşti. Ortanca yaşın en yüksek olduğu iller sırasıyla Sinop (39,1), Balıkesir (38,6), Edirne ve Kastamonu (38) iken, en düşük olduğu iller ise sırasıyla Şırnak (19,1), Şanlıurfa (19,2) ve Ağrı (20)'dir.



Çalışma çağındaki nüfus bir önceki yıla göre %1,4 arttı Ülkemizde 15-64 yaş grubunda bulunan (çalışma çağındaki) nüfusun oranı 2013 yılına (%67,7) göre 0,1 puan artarak %67,8 (52 640 512 kişi) olarak gerçekleşti. Çocuk yaş grubundaki (0-14) nüfusun oranı ise %24,3'e (18 862 430 kişi) gerilerken, 65 ve daha yukarı yaştaki nüfusun oranı da yaklaşık %8'e(6 192 962 kişi) yükseldi. Türkiye'de kilometrekareye düşen kişi sayısı arttı.

Nüfus yoğunluğu olarak ifade edilen "bir kilometrekareye düşen kişi sayısı", Türkiye genelinde 2013 yılına göre 1 kişi artarak 101 kişi oldu. İstanbul, kilometrekareye düşen 2 767 kişi ile nüfus yoğunluğunun en yüksek olduğu ilimiz oldu. Bunu sırasıyla; 477 kişi ile Kocaeli, 342 kişi ile İzmir, 277 kişi ile Gaziantep, 267 kişi ile Bursa ve Yalova illeri takip etti. Nüfus yoğunluğu en az olan il ise kilometrekareye düşen 12 kişi ile Tunceli oldu.

Yüzölçümü bakımından ilk sırada yer alan Konya'nın nüfus yoğunluğu 54, en küçük yüzölçümüne sahip Yalova'nın nüfus yoğunluğu ise 267 olarak gerçekleşti.

* Demografik veriler TÜİK'nun yayınlamış olduğu Adrese Dayalı Nüfus Kayıt Sistemi Sonuçları, 2014 raporundan alınmıştır.

3.2. 2015 Yılı Ekonomik Görünüm (*)

2014 yılı sonunda beklentilerin altında olarak %2,9 büyüyen Türkiye ekonomisi, 2014 yılının ilk yarısında geçen yılın aynı dönemine göre %3,1 büyüyerek beklenenden iyi bir büyüme oranı yakalamıştır. Yılın ilk yarısındaki verilere göre, enflasyon ve döviz kuru beklentilerin üzerinde artmaya ve büyüme yavaşlamaya devam etmektedir. Ancak, cari açığı iyileşme de sürmektedir.

2014 yılı genelinde TL'de yaşanan değer kaybı, 2015 yılının ilk dokuz ayında da devam etmektedir. Merkez Bankası tarafından uygulanan sıkılaştırıcı para politikaları ve makro ihtiyati önlemler özel tüketimin azalmasına, kredi artış hızının düşmesine, özel yatırımların ve büyümenin yavaşlamasına sebep olmuştur.

7 Haziran 2015 tarihindeki seçimlerden sonra hükümetin kurulamaması ve 1 Kasım 2015 tarihinde tekrar seçim kararı alınması; Türkiye'nin iç piyasa ve politika kaynaklı endişelerinin devam etmesine neden olmuştur.

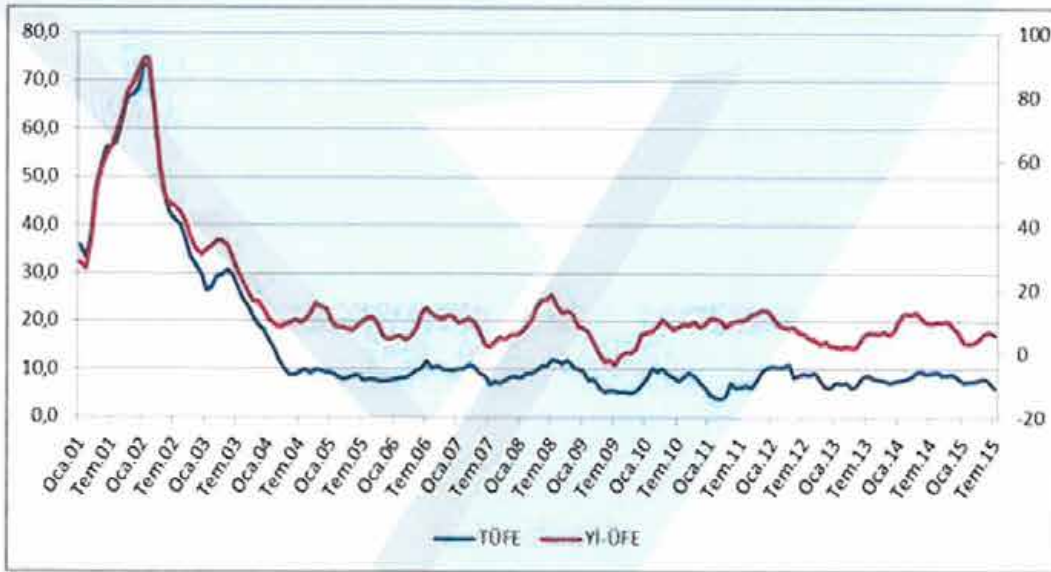
Türkiye'deki gelişmelerin yanı sıra, küresel piyasaların seyri de Türkiye ekonomisi üzerinde etkili olmaya devam etmektedir. ABD ekonomisindeki toparlanmaya karşılık, özellikle küresel piyasalarda önemli bir yeri olan gelişmekte olan ülkelerden Çin'in büyüme ivmesindeki yavaşlama, küresel ekonomiyi olumsuz etkileyecek unsurlardandır.

Türkiye İstatistik Kurumu tarafından yayınlanan verilere göre, GSYH 2014'ün ilk yarısında geçen yılın aynı dönemine göre %3,1 düzeyinde arttı. GSYH yılın ilk yarısındaki artışına, tüketim 3,9 ve yatırım 1,2 puan katkı sağlarken; stok değişimi ve net ihracatın 2 puan negatif etkisi olmuştur.

ABD ekonomisindeki iyileşmeyle beraber FED'in faiz artırımlarına tahminen yılsonunda başlamasıyla birlikte sermaye akımlarının yön bulmaya çalışacağı bu süreçte, Türkiye gibi gelişmekte olan ülke ekonomilerinden para çıkışı olması beklenmektedir. Ayrıca, yurtdışında siyasi belirsizliklerin devam etmesi ve iç güvenlik endişelerinin artması ekonomik büyümede aşağı yönlü riskleri arttırmaktadır. Bu nedenle, Türkiye'nin büyüme oranındaki yavaşlamanın devam edeceği tahmin edilerek, yaklaşık %2,9 oranında büyümesi beklenmektedir. 2014 yılı sonunda cari açığın

GSYH'ya oranı %5,8'e gerilemiştir. Tüketim artışının azalması ve petrol fiyatının düşmesiyle, cari açığın en önemli kalemlerinden olan Türkiye'nin enerji giderinin azalması, yılın ilk yarısında cari açığındaki daralma eğilimini devam ettirmiştir. 2015 yılsonu itibariyle cari açığın GSYH'ye oranının %4,5'e düşmesi beklenmektedir. İşgücüne katılımın istihdam artışının üzerinde seyretmesi nedeniyle işsizlik rakamı, 2014 yılsonu itibariyle %10,4 seviyesine ulaşmıştır. Türkiye İstatistik Kurumu'nun verilerine göre Haziran ayındaki işsizlik rakamı %10,4 olarak açıklanmıştır. 2015 yılsonunda işsizlik oranının %11,4 olması beklenmektedir.

2014 yılsonu itibariyle %8,17 olarak açıklanan yıllık enflasyon oranı tahminlerden iyi gelmiştir. Türkiye Cumhuriyet Merkez Bankası'nın (TCMB) yılsonu için en son revize ettiği enflasyon tahmini %8,9 oranındaydı. Merkez Bankası, 2015 yılında enflasyonun orta noktası %6,9 olmak üzere %6-7,8 aralığında gerçekleşmesini beklemektedir. 2015 yılsonunda, yüksek döviz kurlarının gıda fiyatları üzerinde baskı oluşturmaya devam etmesi, dolayısıyla enflasyonun Merkez Bankası tahminleri üzerinde gerçekleşerek %7,6 düzeyinde olması beklenmektedir. Faiz oranları ve krediler TCMB'nin Temmuz ayı enflasyon raporundan, önümüzdeki dönemde daha dar bir faiz koridoru ve tek bir fonlama aracı ile para politikasına yön verileceği beklenmektedir. Halihazırda %7,5 olan politika faiz oranının, yaklaşık 100 baz puan üzerinde seyreden ağırlıklı ortalama fonlama maliyetine yaklaştırılacağı düşünülmektedir.



Kaynak: TÜİK

FED tarafından bu yıl içerisinde faiz artırımını beklenmesi ve TL'nin ABD Doları karşısındaki değer kaybını sürdürmesi dolayısıyla TCMB'nin önümüzdeki dönemde para politikasında daha fazla sıkılaşmaya ihtiyaç duyabileceği düşünülmektedir.

Ağustos ayı itibariyle kredi hacmi yıllık olarak döviz kurundaki yükselmenin da etkisiyle %27,6 artmıştır. Yıllık artış oranı ticari kredilerde %34,3 ve konut kredilerinde %20 düzeyinde gerçekleşirken, bireysel kredilerde %11,4 ile sınırlı kalmıştır.

İnşaat Sektörü ve Gayrimenkul Piyasası

İnşaat sektörü 2014 yılında da büyümeye devam etmekle birlikte, 2013 yılına göre büyüme hızında yavaşlama görülmüştür. 2013 yılında %7 büyüme oranıyla GSYH üzerinde büyüyen inşaat sektörü, 2014 yılında %2,2 büyüme oranıyla GSYH büyümesinin altında kalmıştır. İnşaat sektörünün GSYH içerisindeki payı %4,7 oranında olmuştur.

2015 yılının ikinci çeyreğinde ise, inşaat sektörü daha önceki iki çeyrekte küçülmesinden sonra %2 oranında büyümüştür. Son dönemde hız kazanan kentsel dönüşüm çalışmaları inşaat sektöründeki büyümede önemli rol oynamıştır.

Yapı Ruhsatı sayısı 2015 yılı ilk yarısında geçen yılın aynı dönemine göre %28,38, yapı kullanım izin belgesi ise %19,45 oranında düşüş göstermiştir. Konut satışları verilerine bakıldığında ise; satışlar 2015 yılı ilk yarısında bir önceki yılın aynı dönemine göre ülke genelinde %21, İstanbul'da ise %15 oranında artmıştır. Ancak, yeni konut satışlarında bu artışın bir bölümü geçen yıllarda yapılan satışların fiili tapu işlemlerinin bu yıl gerçekleştirilmesinden de kaynaklanmaktadır. (Konut satışları verisi TÜİK tarafından tapu satış işlemleri verisi ile hesaplanmaktadır).

Konut sektöründe daha çok orta-üst ve üst gelir grubuna yönelik üretim yapılmasına karşın, talebin yoğun olduğu kesim orta gelir grubudur. Özellikle orta-üst ve üst gelir grubuna hitap eden markalı konut projelerindeki artış, daha çok büyük şehirlerde stok fazlası oluşmasına neden olmaktadır. Önümüzdeki dönemde üst gelir grubuna yönelik mevcut stokun erime hızının yavaşlaması beklenmektedir.

Kaynak: Turkey Real Estate Review | İKİNCİ YARI 2015 Colliers

3.3. Gayrimenkulün Bulunduğu Bölgenin Analizi

3.3.1. İstanbul İli (*)

İstanbul Türkiye'nin kuzeybatısında, Marmara kıyısı ve Boğaziçi boyunca, Haliç'i çevreleyecek şekilde kurulmuştur. İstanbul kıtalararası bir şehir olup, Avrupa'daki bölümüne Avrupa Yakası veya Rumeli Yakası, Asya'daki bölümüne ise Anadolu Yakası denir. İlin sınırları içerisinde ise büyükşehir belediyesi ile birlikte toplam 40 belediye bulunmaktadır.



İstanbul 41° K, 29° D koordinatlarında yer alır. Batıda Çatalca Yarımadası, doğuda Kocaeli Yarımadası'ndan oluşur. Kuzeyde Karadeniz, güneyde Marmara Denizi ve ortada İstanbul Boğazı'ndan oluşan kent, kuzeybatıda Tekirdağ'a bağlı Saray, batıda Tekirdağ'a bağlı Çerkezköy, Tekirdağ, Çorlu, Tekirdağ, güneybatıda Tekirdağ'a bağlı Marmara Ereğlisi, kuzeydoğuda Kocaeli'ne bağlı Kandıra, doğuda Kocaeli'ne bağlı Körfez, güneydoğuda Kocaeli'ne bağlı Gebze ilçeleri ile komşudur. Kentin ortasındaki İstanbul Boğazı ise bu iki kıtayı birleştirir. Boğazdaki Fatih Sultan Mehmet ve Boğaziçi Köprüleri kentin iki yakasını birbirine bağlar.

İstanbul'a, yakın yerde bulunan Kuzey Anadolu Fay Hattı, Kuzey Anadolu'dan başlayarak Marmara Denizi'ne kadar uzanır. İki tektonik plaka olan Avrasya ve Afrika birbirlerini iterler ve buda

fayın hareket etmesine sebep olur. Bu fay hattı nedeniyle bölgede tarih boyunca çok şiddetli depremler meydana gelmiştir.

İstanbul'un iklimi, Karadeniz iklimi ile Akdeniz iklimi arasında geçiş özelliği gösteren bir iklimdir, dolayısıyla İstanbul'un iklimi ılımandır. İstanbul'un yazları sıcak ve nemli; kışları soğuk, yağışlı ve bazen karlıdır. Kış aylarındaki ortalama sıcaklık 2 °C ile 9 °C civarındadır ve genelde yağmur ve karla karışık yağmur görülür. Yaz aylarındaki ortalama sıcaklık 18 °C ile 28 °C civarındadır ve genelde yağmur ve sel görülür.

Çok zengin bir bitki topluluğuna sahip olan İstanbul yöresinde şimşir, meşe, çınar, kayın, gürgen, akçaağaç, kestane, çam, ladin ve servi gibi 2500 kadar bitki türü yetişir. Bu bitkilerden bir kısmı bu yöreye endemiktir.

İstanbul'un tarihi semtlerinden batıya ve kuzeye gidildikçe büyük bir farklılaşma görülür. En yüksek gökdelenler ve ofis binaları Avrupa Yakası'nda özellikle Levent, Mecidiyeköy ve Maslak'ta toplanırken, Anadolu Yakası'nda ise Kadıköy İlçesi'ndeki Kozyatağı Mahallesi dikkat çeker. 20. Yüzyılda doğudan batıya büyük bir göçün başlaması şehirdeki gecekondulaşmaya büyük bir hız kazanmıştır. Kaçak olarak hazine veya özel arazilere yapılan bu binalar, kısa sürede ve düşük kalitede yapılır. Gecekondu, çarpık kentleşmeye büyük ölçüde neden olmaktadır.

Türkiye İstatistik Kurumu'nun (TÜİK) hazırlamış olduğu 2013 yılı Adrese Dayalı Nüfus Kayıt Sistemi (ADNKS) sonuçlarına göre İstanbul'un (İstanbul Büyükşehir Belediyesi ve bağlı belediyelerin sınırları içindeki nüfus) toplam nüfusu 14.160.467 kişidir.

İstanbul'un 14'ü Anadolu Yakasında, 25'i Avrupa Yakasında olmak üzere toplam 39 ilçesi vardır. İstanbul'un 39 ilçesi nüfus sayısı bakımından 2013 yılı verilerine göre incelendiğinde en yüksek nüfusa sahip ilçesi Bağcılar(752.250), en az nüfusa sahip ilçesi de Adalar (16.166) olmuştur. İstanbul'da yaşayanların % 64,70'i (9.162.919) Avrupa Yakası; % 35,29'u da (4.997.548) Anadolu Yakası'nda ikamet eder. İstanbul Nüfuslarına göre en kalabalık şehirler listesinde dünyanın en kalabalık 2. şehridir.

İlçe	Nüfus	İlçe	Nüfus	İlçe	Nüfus	İlçe	Nüfus
Adalar	16.166	Beykoz	248.056	Gaziosmanpaşa	495.006	Silivri	155.923
Arnavutköy	215.531	Beylikdüzü	244.760	Güngören	306.854	Sultanbeyli	309.347
Ataşehir	405.974	Beyoğlu	245.219	Kadıköy	506.293	Sultangazi	505.190
Avcılar	407.240	Büyükkçekmece	211.000	Kağıthane	428.755	Şile	31.718
Bağcılar	752.250	Çatalca	65.811	Kartal	447.110	Şişli	274.420
Bahçelievler	602.931	Çekmeköy	207.476	Küçükçekmece	740.090	Tuzla	208.807
Bakırköy	220.974	Esenler	461.621	Maltepe	471.059	Ümraniye	660.125
Başakşehir	333.047	Esenyurt	624.733	Pendik	646.375	Üsküdar	534.636
Bayrampaşa	269.677	Eyüp	361.531	Sancaktepe	304.406	Zeytinburnu	292.313
Beşiktaş	186.570	Fatih	425.875	Sarıyer	335.598		

İstanbul, kara ve deniz ticaret yollarının bir kavşağı olması ve stratejik konumu nedeniyle Türkiye'de ekonomik yaşamın merkezi olmuştur. Şehir aynı zamanda en büyük sanayi merkezidir. Türkiye'deki sanayi istihdamının %20'sini karşılamaktadır. Yaklaşık olarak %38'lik endüstriyel alana sahiptir.

İstanbul'un tarihi, anıtlar ve yapıtların fazlalığı ve Boğaz'a sahip olması nedeniyle gözde turizm merkezlerinden biridir. İstanbul Belediyesi'nin 2000 yılı istatistiklerine göre kente iki milyon turist gelmiştir. Turistler arasında en büyük pay 208.000 kişiyle Almanlara aittir. Almanları Amerikan, İngiliz, Fransız ve Ruslar izler. 2006 yılında kente 5 milyon 346 bin turist gelmiştir. Bu sayı, 2005 yılında gelen turist sayısından yaklaşık yarım milyon fazladır.

(*) İl hakkında bilgiler ve görseller çeşitli internet sitelerinden derlenmiştir.

3.3.2. Avcılar İlçesi

Avcılar, İstanbul ilinin Avrupa yakasında yer alan bir ilçesidir. İlçenin doğusunda Küçükçekmece Gölü ile Küçükçekmece İlçesi, güneyinde ise Marmara Denizi ile çevrelenmiş ve yaklaşık 3.850 hektar yani 38,5 milyon m²'lik bir yüzölçümüne sahiptir. İstanbul'a 27 km. uzaklıktadır. TEM otoyolu, E-5 (D-100) Karayolu ilçe sınırları içinden geçmektedir.



İlçede, Avcılar Merkez, Ambarlı, Cihangir, Gümüşpala, Denizköşkler, Üniversite, Mustafa Kemal Paşa, Firuzköy, Tahtakale ve Yeşilkent Mahalleleri bulunmaktadır.

Avcılar'da sanayi tesislerinin gelişmesiyle balıkçılık, bağcılık ve tarım tarihe karışmış, bunların yerini sanayi, ticaret ve rekreasyon (eğlence-dinlenme) tesisleri almıştır. Avcılar'da başta madeni eşya, dokuma, giyim eşyası olmak üzere irili ufaklı 250'den fazla sanayi tesisi faaliyettedir. Buna göre nüfusun %40'ından fazlasını işçiler, %10'unu bölge esnafı ve küçük çapta memur kesimi oluşturmaktadır.

İlçede birçok eğitim kurumu vardır. Bu kurumların içinde İstanbul Üniversitesi Avcılar Kampüsü büyük öneme sahiptir. Kampüste Mühendislik, Veterinerlik, İşletme Fakülteleri, Teknik Bilimler Yüksek Okulu bulunmaktadır. Ayrıca her türlü sosyal faaliyetlerin düzenlendiği Barış Manço Kültür Merkezinde ve Denizköşkler Mahallesindeki Ek Hizmet Binasında ücretsiz kurslar verilerek, çeşitli etkinlikler gösterime sunulmaktadır.

Türkiye'nin her bölgesinden gelen insanlar Avcılar'a yerleşmiş bulunmaktadır. Hızla gelişen ilçenin nüfusu da hızla artmakta ve inşaat sektörü bölgenin en kuvvetli sektörlerinden biri olmaya devam etmektedir. Avcılar İlçesinde 1950 yılına kadar nüfus artışı genel değerlerin altında kalmışsa da bu artış 1959 yılında yakıt dolmuş tesislerinin yapılması, 1964 yılında TEK Ambarlı Termik santralinin kurulması ile 1950 yılından sonra hızlı bir ivme kazanmıştır.

(* Avcılar İlçesi'ne ait bilgiler ve görseller çeşitli internet sitelerinden alınmıştır.

4.1. Çevre ve Konum

Rapora konu taşınmaz; İstanbul İli, Avcılar İlçesi, Tahtakale (Tapu kayıtlarına göre Firüzköy) Mahallesi sınırları içerisinde yer almaktadır.

Rapora konu taşınmazın bulunduğu bölge belediye idari sınırlarına göre Tahtakale Mahallesi, İspartakule ve Başakşehir İlçesi'nin Bahçeşehir ve Şahintepe Mahalleleri'ne komşu konumdadır. Tahtakale Mahallesi, Avcılar İlçe Merkezi'nin ve T.E.M Otoyolu'nun kuzeyinde, Eski İstanbul Caddesi'nin batısında yer almaktadır.

Taşınmaza ulaşım; Mahmutbey Gişeler'den sonra O-3 Kuzey Yanyolu'na bağlanılıp yaklaşık 5 km. sonra Eski İstanbul Caddesi'ne girilir. Bu yol üzerinde de yaklaşık 3,5 km ilerledikten sonra sola dönülerek taşınmaza ulaşılır. Taşınmaz henüz açılmamış olan imar yoluna cephelidir.

Taşınmazın yakın çevresinde İspartakule Koza Evleri, Stüdyo 24 Projesi, Uniconut Projesi, Avrupa Konutları Emlak Konut İspartakule Evleri, Nissa O2 Residence, Banu Evleri ve çok sayıda boş parseller yer almaktadır.

Rapora konu taşınmaz, Avrupa Otoyolu (TEM İstanbul Edirne Otoyolu)'na yaklaşık 3,5 km., Avcılar Belediyesi'ne ve Avcılar Merkez'e yaklaşık 16 km. uzaklıktadır.





4.2. Parselin Tapu Kayıtları ve Mülkiyet Bilgileri

Aşağıda TAKBİS sistemi üzerinden temin edilen Tapu Kayıt Belgesine göre rapora konu taşınmazın mülkiyet bilgileri sunulmuştur. Rapor konusu parsel için henüz kat irtifakı kurulmamıştır.

İLİ : İstanbul

İLÇESİ : Avcılar

MAHALLESİ : Firuzköy

PAFTA NO : -

GAYRİMENKULÜN

NİTELİĞİ : Arsa

ADA NO	PARSEL NO	SAHİBİ	YÜZÖLÇÜMÜ (m ²)	YEVMIYE NO	CİLT NO	SAYFA NO	TAPU TARİHİ
616	15	Emlak Konut GYO A.Ş.	74.346,32	6909	121	11945	03.04.2015
627	1	Maliye Hazinesi	15.021,18	6909	121	11990	03.04.2015

Not: Parseller üzerinde geliştirilen proje kapsamındaki konut blokları 616 ada 15 nolu parsel üzerindedir. Bu parsel için henüz kat irtifakı kurulmamıştır. Emlak Konut Gayrimenkul Yatırım A.Ş. talebi üzerinde 904 adet bağımsız bölümün değer tespit çalışması tarafımız sunulan kat irtifakına esas bağımsız bölüm listesi dikkate alınarak yapılmıştır. İş bu liste rapor ekinde sunulmuştur.

627 ada 1 nolu parsel üzerinde DOP parseli ve mülkiyeti Maliye Hazinesine ait olduğu için değerlendirme dışı bırakılmıştır. (Kamu hizmetine ayrılan bu taşınmazlar üzerinde imar lejantına uygun yapılar inşa edilerek ilgili kurumlara devredilmek üzere proje kapsamına dahil edilmiştir.)

4.2.1. Parselin Takyidat Bilgisi

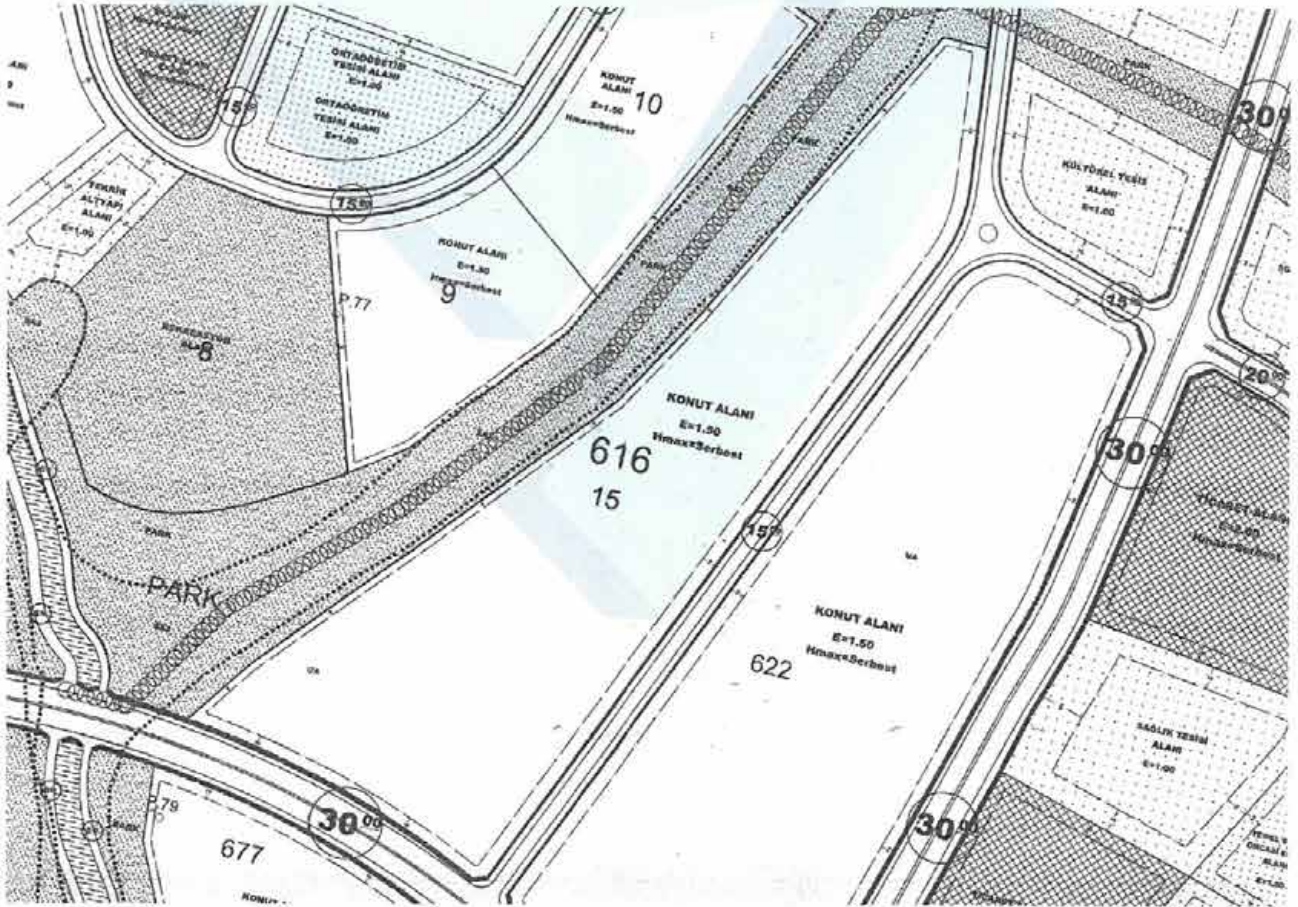
TAKBİS sistemi üzerinden temin edilen ve raporumuz ekinde sunulan Tapu Kayıt Belgesine göre rapor 616 ada 15 nolu parsel üzerinde herhangi bir kısıtlayıcı şerh, not vb. bulunmamaktadır.

Mülkiyeti Maliye Hazinesi'ne ait olan 627 ada 1 nolu parsel üzerinde ise "Temel Eğitim Alanı" beyanı ile Milli Eğitim Bakanlığı'nın muvafakati alınmadıkça satılamaz ve başka hizmetlere tahsis olunamaz. (10/03/2014 tarih ve 1140 sayı ile)" beyanı mevcuttur. (bilgi amaçlı verilmiştir.)

Tapu incelemesi itibariyle rapor konusu taşınmazların sermaye piyasası mevzuatı hükümleri çerçevesinde gayrimenkul yatırım ortaklığı portföyünde "proje" olarak bulunmasında herhangi bir sakınca olmadığı görüş ve kanaatindeyiz.

4.3. Parselin İmar Bilgisi

Avcılar Belediyesi İmar ve Şehircilik Müdürlüğü'nde yapılan incelemelerde rapor konusu projenin yer aldığı parsel 30.09.2013 tasdik tarihli 1/1000 Ölçekli Tahtakale Ispartakule Revizyon ve İlave Uygulama İmar Planı'nda "Konut Alanı" lejantında kaldığı öğrenilmiştir. Konut Alanı yapılaşma şartlarının ise; Emsal=1.50, Hmaks= Serbest olduğu bilgisi verilmiştir.



4.4. Projenin Son Üç Yıllık Dönemde Mülkiyet Ve Hukuki Durumdaki Değişiklikler

4.4.1 Tapu Sicil Müdürlüğü İncelemesi

Avcılar Tapu Sicil Müdürlüğü'nde yapılan incelemelerde rapor konusu 616 ada 15 nolu parselin imar uygulaması sonucu 493 ada 8 ve 9 parseller ile 499 ada 4 nolu parselden oluştuğu tespit edilmiştir. Uygulama ile ilgili dağıtım cetvelleri ekte sunulmuştur.

4.4.2 Belediye İncelemesi

Avcılar Belediyesi'nden edinilen bilgilere göre rapor konusu parselin imar durumunda son 3 yıl içerisinde aşağıdaki değişikliklerin meydana geldiği öğrenilmiştir.

07.12.2007 tasdik, 09.10.2008 tadilat tarihli 1/1000 ölçekli Tahtakale Ispartakule Uygulama İmar Planında kalmakta iken bu plan iptal edilerek 30.09.2013 tarihli yeni imar planı onaylanmıştır. Bu imar planına yapılan itirazlar değerlendirilerek planlar, 24.12.2013 tarih ve 20477 sayı ile onaylanmış, akabinde 24.07.2014 tarih ve 12166 sayı ile plan değişikliği onaylanmıştır.

Ayrıca, 08.09.2012 tarih ve 28405 sayılı Resmi Gazete'de yayınlanarak yürürlüğe giren 13.08.2012 tarih ve 2012/3573 sayılı Bakanlar Kurulu Kararı ile Ispartakule Toplu Konut Alanı'nı da kapsayan alanın yeni yerleşim alanı-rezerv yapı alanı içerisine alındığı öğrenilmiştir.

25.09.2013 tarih 48201018/150/14797 sayılı Çevre ve Şehircilik Bakanlığı Mekansal Planlama Genel Müdürlüğü yazısı ekinde son bakanlık sınırları gönderilmiştir. Bakanlık Makamının 15.11.2012 tarih ve 17687 sayılı ve 12.12.2012 tarih ve 19003 sayılı Olur'ları ile "**Rezerv Yapı Alanı**" olarak belirlenmiş sınırlarından 02.08.2013 tarih ve 12133 sayılı yazıda bahsedilen ve "**uygulamaların mer'i imar plan kararları çerçevesinde ilgili belediyesince yürütülmesinde sakınca bulunmayan alan sınırlarının çıkartılması**" suretiyle yeniden düzenlenen alan Bakanlık Makamının **20.09.2013 tarih ve 14534 sayılı olur** 'ları ile 6306 sayılı Afet Riski Altındaki Alanların Dönüştürülmesi Hakkında Kanununun 2. maddesinin 1 no' lu fıkrasının c) bendi kapsamında "**REZERV YAPI ALANI**" olarak belirlendiği bu alanlardaki uygulamaların 6306 sayılı kanun kapsamında kaldığı ifade edilmiştir. Bu yazı eki sınır değişikliği son gönderilen sınır olup bu sınır değişikliğinden Avcılar Belediyesi sınırları içinde Tahtakale Mahallesinde 30.09.2013 tarih ve 15200 sayılı Bakanlık Oluru ile kabul edilen Uygulama İmar Planı kapsamında ve mevcut binaların bulunduğu alanlar ile TEM Otoyolu altında kalan Bahçeşehir Belediyesi'nden Avcılar Belediyesi'ne katılan Eski: 557 Yeni: 386 Ada 1 Parsel civarında değişiklikler olduğu saptanmıştır. Rapor konusu taşınmaz yeniden rezerv alanı sınırları içerisindedir.

4.4.3. Kadastro Müdürlüğü İncelemesi

Rapor konusu projenin yer aldığı 616 ada 15 nolu parsel, imar uygulaması sonucunda 493 ada 8 ve 9 parseller ile 499 ada 4 nolu parselden oluştuğu tespit edilmiştir. Parsellerin kadastro çapları raporumuz ekinde sunulmuştur.

4.5. İlgili Mevzuat Gereği Alınmış İzin ve Belgeler

Rapor konusu parsel üzerinde bünyesinde ticari üniteler ve sosyal tesis bulunduran bir konut projesi geliştirilmiş olup aşağıda parsel bünyesinde yer alan taşınmazların ruhsat bilgileri sunulmuştur.

SIRA NO	ADA/PARSEL	BLOK NO	RUHSAT TARİHİ	RUHSAT NOSU	VERİLİŞ NEDENİ	YAPI SINIFI	İNŞAAT ALANI	BB NİTELİĞİ	BB ADEDİ	TOPLAM KAT ADEDİ
1	616/15	D5	1.6.2015	141-13	YENİ YAPI	5A	21.930,00	MESKEN	126	28
2		D6	1.6.2015	141-9	YENİ YAPI	5A	21.949,00	MESKEN	129	28
3		D3	1.6.2015	141-12	YENİ YAPI	5A	21.949,00	MESKEN	129	28
4		C6B	1.6.2015	141-10	YENİ YAPI	4A	7.979,00	MESKEN	34	15
5		C8B	1.6.2015	141-11	YENİ YAPI	4A	7.979,00	MESKEN	33	15
6		MEYDAN CAFE	1.6.2015	141-8	YENİ YAPI	3B	260,00	OFİS VE İŞYERİ	1	1
7		YÖNETİM BİNASI	1.6.2015	141-7	YENİ YAPI	2B	192,00	ORTAK ALAN KAPICI DAİRESİ	-	1
8		D4 OTOPARKI	1.6.2015	141-3	YENİ YAPI	3A	12.525,00	ORTAK ALAN (GARAJ)	-	4
9		D5-C8 OTOPARKI	1.6.2015	141-4	YENİ YAPI	3A	6.331,00	ORTAK ALAN (GARAJ)	-	3
10		C7-D3 OTOPARKI	1.6.2015	141-5	YENİ YAPI	3A	6.878,00	ORTAK ALAN (GARAJ)	-	3
11		C9-D6 OTOPARKI	1.6.2015	141-6	YENİ YAPI	3A	7.178,00	ORTAK ALAN (GARAJ)	-	3
12		C7A	1.6.2015	141-15	YENİ YAPI	4A	7.979,00	MESKEN	33	15
13		D2-C6 OTOPARKI	1.6.2015	141-2	YENİ YAPI	3A	7.187,00	ORTAK ALAN (GARAJ)	-	3
14		C8A	1.6.2015	141-20	YENİ YAPI	4A	7.968,00	MESKEN	32	15
15		C9A	1.6.2015	141-19	YENİ YAPI	4A	7.979,00	MESKEN	33	15
16		C6A	1.6.2015	141-1	YENİ YAPI	4A	7.990,00	MESKEN	32	15
17		D4	1.6.2015	141-16	YENİ YAPI	5A	21.967,00	MESKEN	132	28
18		C9B	1.6.2015	141-18	YENİ YAPI	4A	7.968,00	MESKEN	32	15
19		D2	1.6.2015	141-17	YENİ YAPI	5A	21.930,00	MESKEN	126	26
20		C7B	1.6.2015	141-14	YENİ YAPI	4A	7.968,00	MESKEN	32	15

4.6. Yapı Denetim Kanunu Gereğince Yapılan İncelemeler ve Belgeler

Projenin yapı denetim işleri Uğurmumcu Mahallesi, 2322. Sokak, No:43 İç Kapı No: 4 Sultangazi/İstanbul adresinde konumlu olan DELTA Yapı Denetim Ltd. Şti. tarafından yapılmaktadır

İlgili mevzuat uyarınca arsa üzerinde gerçekleştirilen projenin gerekli tüm izinleri alınmış olup proje için yasal gerekliliği olan tüm belgeleri tam ve doğru olarak mevcuttur.

4.7. En Etkin ve Verimli Kullanımı

Rapor konusu parsellerin konumu, fiziksel özellikleri, büyüklüğü, mevcut imar durumu ve yasal izinleri dikkate alındığında en verimli kullanım seçeneğinin üzerinde “bünyesinde ticareti üniteler bulunduran konut projesi” inşa edilmesi olacağı görüş ve kanaatindeyiz.

4.8. Müşterek veya Bölünmüş Kısımların Değerleme Analizi

Değerleme konusu proje bünyesindeki taşınmaz için henüz kat irtifakı ve kat mülkiyetinin kurulmamış olması nedeni ile projedeki her bir bölümün değerlendirilmesi yapılmamıştır. Yalnızca Emlak Konut GYO A.Ş. talebi doğrultusunda proje bünyesinde 904 adet bağımsız bölümün piyasa rayiç değerleri tespit edilmiştir. Emlak Konut GYO A.Ş. firmasından proje üzerinde kat irtifakına esas olan bağımsız bölüm listesi temin edilmiş olup değerlemede bu liste dikkate alınmıştır. Onaylı bağımsız bölüm listesi rapor ekinde sunulmuştur.

4.9. Hasılat Paylaşımı, Kat Karşılığı Yöntemi ile Yapılacak Projelerde, Pay Oranları

Rapor konusu proje kat karşılığı yöntemi veya hasılat paylaşımı modeli ile geliştirilmemekte olup bir pay oranı mevcut değildir. Proje, gelir paylaşımli olmayıp Kamu İhale Kanunu Modeli ile geliştirilmektedir.

4.10. Gayrimenkul Yatırım Ortaklıklarına Alınması Hakkında Görüş

Rapor konusu “Emlak Konut İspartakule Evleri 1.Etap 2.Kısım”ın sermaye piyasası mevzuatı çerçevesinde gayrimenkul yatırım ortaklıkları portföyüne “proje” olarak alınmasında bir engel olmadığı görüş ve kanaatindeyiz.

4.7. Gayrimenkul İle İlgili Fiziksel Bilgiler

- Rapor konu 616 ada 15 nolu parsel 74.346,32 m² yüzölçümüne sahiptir.
- 627 ada 1 nolu parsel üzerinde okul geliştirilmekte olup kamu hizmetine ayrılan bu taşınmazın inşaatı tamamlandıktan sonra ilgili kuruma devredilmek üzere proje kapsamına dahil edilmiştir. Parsel değerlendirme dışı bırakılmıştır.
- Parsel eğimli bir topografik yapıya sahiptir.
- Parsel düzgün sayılabilecek geometrik forma sahiptir.
- Emlak Konut İspartakule Evleri 1.Etap 2.Kısım kapsamında C6A, C6B, C7A, C7B, C8A, C8B, C9A, C9B, D2, D3, D4, D5, D6 bloklar bulunmaktadır.
- Proje kapsamında kafeterya ticari ünitesi de bulunmaktadır.
- Proje kapsamında toplam bağımsız bölüm sayısı 904 dir.

ADA NO/PARSEL NO	KONUT	TİCARET
616/15	903	1

- Projede 903 adet konut, 1 adet ticari ünite mevcuttur.
- Halihazırda projenin inşaat seviyesi yaklaşık %2,55 dir.
- Proje bünyesindeki satılabilir alanlar aşağıda tablo halinde sunulmuştur. (Satılabilir alanlar tarafımıza ibraz edilen bağımsız bölüm listesinden hesaplanmış olup brüt alanlar dikkate alınmıştır.)

BAĞIMSIZ BÖLÜM NİTELİĞİ	ADET	SATIŞA ESAS ALAN (M ²)
Konut	903	135.226,21
Dükkan	1	259,72

- Dükkan brüt kullanım alanına eklenti alanı olan depo alanı da dahil edilmiştir.
- Proje bünyesinde daire tipleri ve adetleri aşağıda sunulmuştur.

DAİRE TİPİ	ADET
1+1	10
2+1	380
3+1	465
4+1	48

- Daire tipine göre brüt kullanım alanlarının dağılımları aşağıda sunulmuştur.

DAİRE TİPİ	BRÜT KULLANIM ALANLARI TOPLAMI (M ²)	BRÜT KULLANIM ALANI (M ²)
1+1	1.013,26	95,65 – 104,24
2+1	47.863,36	119,59 – 150,48
3+1	76.330,07	149,40 – 185,26
4+1	10.019,52	207,51 – 210,82

4.8. Gayrimenkulün Değerine Etki Eden Olumlu - Olumsuz Faktörler

Olumlu Özellikler

- Projenin O-3 (TEM) Oto Yolu'na ve D-100 – TEM – Haramidere Bağlantı Yolu'na yakın konumda olması gibi nedenlerle karayolu ulaşım imkân ve alternatiflerinin olması
- Gelişmekte olan bir bölgede konumlu olması,
- Parsellerin imar durumları,
- Bünyesinde ticari üniteler ve sosyal alanları barındıran bir konut projesi olması.

Olumsuz Özellikler

- İstanbul'un göreceli de olsa diğer merkezi iş alanlarına uzak olması.



BÖLÜM 5 DEĞERLEMEDE KULLANILAN YÖNTEMLERİN ANALİZİ

Gayrimenkullerin değerlemesinde genel itibarı ile kullanılabilir olan üç farklı değerlendirme yöntemi bulunmaktadır. Bunlar “Piyasa Değeri Yaklaşımı”, “Nakit Akışı (Gelir) Yaklaşımı” ve “Maliyet Oluşumları Yaklaşımı” yöntemleridir.

Değerlemesi yapılacak taşınmazların veya projelerin özelliklerine ve yapısal özelliklerine göre farklı yöntemlerin birlikte ve/veya ayrı olarak tercih edilmesi uygun olacaktır.

Rapor konusu proje bünyesinde yer alan blokların zeminde inşaat işleri henüz tamamlanmamış ve bu sebepten dolayı henüz yapı kullanma izin belgesi alınmamıştır. Ayrıca proje kat mülkiyetine de geçmemiştir.

Sermaye Piyasası Kurulunun gayrimenkul yatırım ortaklıklarına ilişkin esaslar tebliği (Seri III-48.1 sayılı) 22. Maddesinin 1. Fıkrasının b bendine göre “Bu Tebliğde yer alan sınırlamalar saklı kalmak üzere, ortaklıklar veya ortaklıkların; Portföylerine alınacak her türlü bina ve benzeri yapılara ilişkin olarak yapı kullanma izninin alınmış ve kat mülkiyetinin tesis edilmiş olması zorunludur. Ancak, mülkiyeti tek başına ya da başka kişilerle birlikte ortaklığa ait olan otel, alışveriş merkezi, iş merkezi, hastane, ticari depo, fabrika, ofis binası ve şube gibi yapıların, tamamının veya ayrı bölümlerinin yalnızca kira ve benzeri gelir elde etme amacıyla kullanılması halinde, anılan yapıya ilişkin olarak yapı kullanma izninin alınması ve tapu senedinde belirtilen niteliğinin taşınmazın mevcut durumuna uygun olması yeterli kabul edilir.” ibaresi yer almaktadır.

Bu bilgilerin ışığında proje bünyesindeki bağımsız bölümlerin henüz kat mülkiyetinin kurulmamasından dolayı rapor konusu taşınmaz “proje” kapsamında değerlendirilmiştir.

Projenin mevcut hali ile değerine ulaşmak için **Maliyet Oluşumları Yaklaşımı Yöntemi** kullanılmıştır. Bu yöntemde maliyet unsurlarından olan arsa değerine ulaşmak için **Piyasa Değeri Yaklaşımı Yöntemi** kullanılmıştır.

Projenin tamamlanması durumundaki değerine ulaşmak için **Nakit Akışı (Gelir) Yaklaşımı Yöntemi** ve bu yöntemle birlikte dolaylı olarak **Maliyet Oluşumları Yaklaşımı Yöntemi** tercih edilmiştir.

5.1. Bölge Piyasa ve Emsal Araştırmaları

Arsa Emsal Araştırmaları :

- **Alabaş GM. (533 6337409):** Taşınmaza yakın konumda Banu Evleri ile Nissa O2 projelerinin hemen yakınında 29 bin m² yüzölçümüne sahip üç parselden oluşan E=1.60 konut imarlı arsalar m² birim değeri 600 USD/m² bedelle birkaç hafta önce satılmıştır. (Birim Değeri: (600USD/m²) ~1.710,-TL/m²)



- **Centry21 Bey (532 633 4350):** Ispartakule bölgesinde taşınmaza yakın konumda 14 bin m² yüzölçümüne sahip E=1.50 Konut imarlı arsa için 9.100.000 USD talep edilmektedir. (Birim Değeri: (650,-USD/m²) ~1.853,-TL/m²)
- Bölgede konut imarlı arsaların 600-650 USD/m² aralığında değerlerden talep edildiği ve satıldığı belirtilmiştir.
- **Turyap (533 6337409):** Ispartakule bölgesinde taşınmazın yaklaşık 2 km. kuzey batısında 9159 m² yüzölçümüne sahip E=0,75 yoğunluklu konut arsası için 15 milyon TL talep edilmektedir. (Birim Değeri:~1.638,-TL/m²)
- **Terrance Mix GM. (532 520 0005):** Ispartakule bölgesinde yeni açılacak çevre yolunun girişlerine çok yakın konumda 9150 m² yüzölçümüne sahip E=0,75 konut imarlı arsa için 10.750.000 TL talep edilmektedir. Taşınmaz ham olarak 13.150 m² yüzölçümüne sahip olup 4000 m² lik kısmı yeşil alanda kalmaktadır. (Birim Değeri:~1.175,-TL/m²)
- **Ayanoğlu İnşaat (532 242 3716):** Ispartakule bölgesinde taşınmaza yakın konumda 30 bin m² yüzölçümüne sahip E=1.50 konut imarlı arsa için 19 milyon USD talep edilmektedir. (Birim Değeri: (633 USD/m²) ~1.804,-TL/m²)
- **Dekar İnşaat (532 581 0118):** Ispartakule bölgesinde 10 bin m² yüzölçümüne sahip E=1.50 konut imarlı arsa için 6 milyon USD talep edilmektedir. (Birim Değeri: (600 USD/m²)~1.710,-TL/m²)

Konut Emsal Araştırmaları:

- **Remax Kom (532 761 6099):** Ispartakule Nissa O2 Projesi'nde 6.katta 136 m² 2+1 rezidans daire için 810 bin TL talep edilmektedir. (Birim Değeri:~5.956,-TL/m²)
- **Eskidji Gayrimenkul (530 781 9838):** Ispartakule İnnovia Projesi'nde 14.katta 3+1 158 m² mesken için 480 bin TL talep edilmektedir (Birim Değeri:~3.038,-TL/m²)
- **GYS Danışmanlık (532 230 8154):** Ispartakule İnnovia Projesi'nde 26.katta 103 m² 2+1 mesken için 310 bin TL talep edilmektedir. Daire halihazırda 1200 TL bedelle kiracıdır. (Birim Değeri:~3.009,-TL/m²)
- İnnovia Projesi'nde ara kat ön cephede 103 m² 2+1 mesken için 320 bin TL talep edilmektedir. (Birim Değeri:~3.107,-TL/m²)
- Yeni Hayat Sitesinde ara katta 4+1 165 m² daire için 450 bin TL talep edilmektedir. (Birim Değeri:~2.727,-TL/m²)
- Stüdyo24 Projesinde 87 m² alanlı 2+1 ara kat daire için 250 bin TL talep edilmektedir. (Birim Değeri:~2.874,-TL/m²)

- **Site Emlak (544 770 0534):** Ispartakule Garanti Koza Projesi'nde 10.katta 1+1 71 m² mesken için 210 bin TL talep edilmektedir (Birim Değeri:~2.958,-TL/m²)
- Ispartakule İstanbul Evleri Projesinde 12.katta 2+1 92 m² daire için 300 bin TL talep edilmektedir. (Birim Değeri:~3.261,-TL/m²)
- **Hasanoğlu İnşaat (530 781 9838):** Ispartakule Banu Evleri Projesi'nde 11.katta 2+1 115 m² daire için 385 bin TL talep edilmektedir. (Birim Değeri:~3.348,-TL/m²)
- Banu Evlerinde 2+1 115-123 m² daireler 360 bin – 370 bin TL aralığında satılmıştır. (Birim Değeri:~3.000-3.200,-TL/m²).
- Banu Evlerinde 3+1 150 m² daireler 450 bin bareminde aralığında satılmıştır. (Birim Değeri:~3.000,-TL/m²)
- Banu Evlerinde 4+1 173 m² daireler 500 bin bareminde aralığında satılmıştır. (Birim Değeri:~2.890,-TL/m²)
- Rapor konusu taşınmaza yakın konumda inşaatı devam eden kaba inşaat seviyesinde olan toplam 74 daireli tek blok projede 2+1 tip dairelerin 350-360 bin mertebelerinde satıldığı ve talep edildiği ifade edilmiştir.

Dükkan Emsalleri

- Bölgede emlak firmaları ile yapılan görüşmelerde Bizim Evler Projesi bünyesindeki dükkanların 2013 yılı başında ortalama 5.000 TL/m² birim değerlere satışlarının gerçekleşmiş olduğu öğrenilmiştir.
- **Realty Plus Es Gayrimenkul (532 100 45 14):** Ispartakule Innovia Projesi'nde ticari alanların giriş katında konumlu 240 m² kullanım alanına sahip 2 bölümden oluşan dükkan 1.300.000,-TL bedel ile satılık olduğu bilgisi alınmıştır. (Birim Değeri:~5.417,-TL/m²)
- **Realty World Prestij Gayrimenkul (530 263 26 82):** Bahçeşehir 1.Kısımda mahallesinde zemin katta konumlu 110 m² kullanım alanına sahip 1 bölümden oluşan dükkan 850.000,-TL bedel ile satılık olduğu bilgisi alınmıştır. (Birim Değeri:~7.727,-TL/m²)
- **Realty World Prestij Gayrimenkul (530 263 26 82):** Fırat Caddesi üzerinde konumlu 136 m² kullanım alanına sahip 2 bölümden oluşan dükkan 850.000,-TL bedel ile satılık olduğu bilgisi alınmıştır. (Birim Değeri: 6.250,-TL/m²) Ayrıca dükkanın 3.500 TL bedel kira getirisinin olduğu bilgisi alınmıştır. (Birim Değeri: 25,74-TL/m²)

Not: Elde edilen proje bilgileri internet siteleri, satış ofisi yetkilileri ile yapılan telefon görüşmeleri ve satış ofislerinde görüşmüş olduğumuz yetkililerden öğrendiğimiz şifahi bilgilerden faydalanarak düzenlenmiştir.

5.2. Projenin Mevcut Durumu İtibariyle Deęeri

5.2.1. Maliyet Oluşumları Yaklaşımı Yöntemi ile Ulaşılan Sonuç

Bu yaklaşımda, mevcut yapının günümüz ekonomik koşullarında yeniden inşa edilme maliyeti gayrimenkulün değerlemesi için baz kabul edilir. Projenin pazar değerinin tespitinde arsa değeri ve arsa üzerindeki inşai yatırımların mevcut durumu itibariyle değeri ayrı ayrı irdelenmiştir. Bu değerler tek başına satışa esas alınabilecek değerler olmayıp projenin toplam değerine ışık tutmak adına hesaplanmıştır.

5.2.1.1 Emsal Karşılaştırma Yöntemi İle Arsa Deęeri Tespiti

Arsa değerinin belirlenmesinde altlık teşkil etmesi bakımından bölgedeki satılmış ve satışa sunulmuş arsa emsalleri incelenmiştir. Elde edilen emsaller konumları, imar özellikleri ve benzer özellikleri çerçevesinde rapor konusu parsel ile kıyaslanmıştır.

Rapor içerisinde belirtilmiş olan emsal arsa değerlerinin m² birim değerlerinin konumlarına, büyüklüklerine ve imar özelliklerine, yapılaşma şartlarına göre değişkenlik gösterdiği tespit edilmiştir.

Tüm bu veriler ışığında taşınmazların mevcut özellikleri göz önünde bulundurularak ve yapılaşma yoğunluğu, yüzölçümü, imar durumu dikkate alınarak 1.500 TL/m² birim değer takdir edilmiştir. Buna göre rapor konusu parselin toplam değeri aşağıda sunulmuştur. 627 ada 1 nolu parselin mülkiyeti Maliye Hazinesine ait olduğu için değerlendirme dışı bırakılmıştır.

ADA NO	PARSEL NO	YÜZÖLÇÜMÜ (m ²)	BİRİM DEĞER (TL/m ²)	TOPLAM DEĞER (TL)
616	15	74.346,32	1500	(111.519.480) ~111.519.000,-

5.2.1.2 Arsa Üzerindeki Yatırımların Güncel Durumu İle Değeri Tespiti

Rapor konusu parsel üzerindeki Emlak Konut Ispartakule Evleri 1.Etap 2.Kısım'ın mevcut durum itibariyle yasal izinleri alınmış olup inşaatı henüz zeminde başlamamış durumdadır. Emlak Konut Gayrimenkul Yatırım Ortaklığı A.Ş. den alınan bilgiye göre proje mevcut durum itibariyle % 2,55 inşaat seviyesine sahiptir. Yapı ruhsatları, rapor konusu proje kapsamındaki bloklar için, II-B, III-A, III-B, IV-A ve V-A sınıfı olarak düzenlenmiştir. Çevre ve Şehircilik Bakanlığı'nın 2015 yılı birim maliyet tablolarına göre II-B sınıfına giren yapıların birim maliyeti 390,-TL/m², III-A sınıfına giren yapıların m² birim maliyeti 590,TL/m², III-B sınıfına giren m² birim maliyeti 700,-TL/m², IV-A sınıfına giren yapıların m² birim maliyet değeri 750,-TL/m², V-A sınıfına giren yapıların m² birim maliyet değeri 1.230,-TL/m²'dir. IV-A sınıfına giren yapıların kat adetleri ve mahal listeleri göz önünde bulundurulduğunda maliyetlerinin V-A sınıfı ile benzer olacağı düşünülmüş ve değerlendirilmiştir. Maktuen değer hesaplanmasında m² birim değerinin parselin yüzölçümü bazında 100,-TL/m² olacağı referans alınmış ve aşağıda toplam inşaat maliyetleri bu hususlar çerçevesinde hesaplanmıştır.

SIRA NO	ADA/PARSEL	BLOK	NO	YAPI SINIFI	İNŞAAT ALANI	BİRİM DEĞER (TL/m ²)	TOPLAM DEĞER (TL)
1	616/15	D5		5A	21.930,00	1250	27.412.500,00
2		D6		5A	21.949,00	1250	27.436.250,00
3		D3		5A	21.949,00	1250	27.436.250,00
4		C6B		4A	7.979,00	1250	9.973.750,00
5		C8B		4A	7.979,00	1250	9.973.750,00
6		MEYDAN CAFE		3B	260,00	700	182.000,00
7		YÖNETİM BİNASI		2B	192,00	390	74.880,00
8		D4 OTOPARKI		3A	12.525,00	590	7.389.750,00
9		D5-C8 OTOPARKI		3A	6.331,00	590	3.735.290,00
10		C7-D3 OTOPARKI		3A	6.878,00	590	4.058.020,00
11		C9-D6 OTOPARKI		3A	7.178,00	590	4.235.020,00
12		C7A		4A	7.979,00	1250	9.973.750,00
13		D2-C6 OTOPARKI		3A	7.187,00	590	4.240.330,00
14		C8A		4A	7.968,00	1250	9.960.000,00
15		C9A		4A	7.979,00	1250	9.973.750,00
16		C6A		4A	7.990,00	1250	9.987.500,00
17		D4		5A	21.967,00	1250	27.458.750,00
18		C9B		4A	7.968,00	1250	9.960.000,00
19		D2		5A	21.930,00	1250	27.412.500,00
20		C7B		4A	7.968,00	1250	9.960.000,00
Çevre Düzenleme, Aydınlatma vb. (Maktuen)							7.434.632,00
TOPLAM							248.268.672,00

Projenin mevcut durumdaki bitmişlik oranının %2,55 olduğu kabulü ile mevcut maliyet;

% 2,55 x 248.268.672,00-TL = (6.330.851,14) ~ 6.331.000,-TL olarak hesaplanmıştır.

Maliyet Oluşumları Yaklaşımı Analizine Göre Proje'nin Mevcut Hali İle Değeri

Arsa Toplam Değeri (TL)	111.519.000,00
Arsa Üzerindeki Yatırımların Güncel Durumu İle Değeri (TL)	6.331.000,00
Proje'nin Mevcut Hali İle Toplam Değeri (TL)	117.850.000,00

5.3. Projenin Tamamlanması Durumunda Değeri

5.3.1. Nakit Akışı Yaklaşımı Yöntemi İle Ulaşılan Sonuç

Rapora konu taşınmazların değer tespitinde; maliyetlerin, gelecek dönemlerin net nakit akımlarından farkı alınarak yatırımın belirli bir süre sonunda getireceği toplam net nakit akışını bulmak amacıyla gelir indirgeme yöntemi kullanılmıştır. Bu yöntemle önce projenin satışından elde edilecek toplam hasılatının bugünkü değeri hesap edilmiştir.

Projedeki toplam maliyet hesabı raporumuz önceki bölümünde yapı ruhsatlarındaki yapı sınıfı ve ortak alanlar dahil blokların toplam kullanım alanları dikkate alınarak yapılmıştır. Yapılan hesaplamalarda projede toplam maliyetin yüklenici karı dahil **248.268.672,00 TL** olabileceği hesaplanmıştır.

Hesaplamalarda projeden elde edilen veriler ile yapılan kabuller birlikte kullanılmıştır. Hesaplamalarda aşağıdaki kabuller yapılmıştır.

- İnşaat sürecinin 2015 yılı itibariyle başlayacağı ve inşaatın 2017 yılında tamamlanacağı, 2015 yılında %20, 2016 yılında %60, 2017 yılında ise %20 oranında gerçekleşeceği kabul edilmiştir.
- Daire satış m² birim fiyatlarının ortalama 2015 yılı için 2.600,-TL/m², ticari ünite satış m² birim fiyatlarının ise depo alanlarının mevcudiyeti dikkate alınarak 7.000,-TL/m² olacağı varsayılmıştır.
- Bugüne kadar konutlarda satışların %97 sinin tamamlanmış olması göz önünde bulundurularak, konutların tamamının 2015 yılında tamamlanacağı, ticaretlerin de aynı şekilde 2015 yılı içinde satışlarının tamamlanacağı öngörülmüştür.
- Proje bünyesinde yer alan ünitelerin satılabilir alanları aşağıda sunulmuştur. Satılabilir alanlar, çarşaf listeden alınmıştır. (Dükkan satılabilir alanı içerisinde depo alanı da mevcuttur.)

Bağımsız Bölüm Niteliği	Adet	Satışa Esas Alan (m ²)
Konut	903	135.226,21
Dükkan	1	259,72

- Nakit akışları hesapları yapılırken tüm gelir ve giderler Türk Lirası bazındadır.
- Kullanılan tüm varsayımlar, tablolara formül yoluyla işlenerek rakamların görünen ondalık basamak sayısı kısıtlanmış ve yuvarlanmıştır.
- Yukarıda yapılan kabuller ve hesaplanan değerlere göre projenin indirgenmiş nakit akımları analizi ekteki tabloda gösterilmiştir.
- İskonto oranı risksiz getiri oranı ve risk primi toplamları olup 0,14 olarak alınmıştır.

Ulaşılan Değer

Yukarıdaki varsayımlar altında yapılan ve sonuçları ekteki İndirgenmiş Nakit Akımları tablosunda sunulan analiz sonucunda projenin toplam gelirlerinin bugünkü değeri **353.406.186,00 TL**, toplam inşaat maliyetinin bugünkü değeri ise **239.618.621,62 TL** olarak hesaplanmıştır. Bu hesaplamalardan projelendirilmiş arsa değeri **113.787.564,38 TL** bulunmuştur.

Toplam Gelirlerinin Bugünkü Değeri (TL)	353.406.186,00
Toplam İnşaat Maliyetlerinin Bugünkü Değeri (TL)	239.618.621,62
Projelendirilmiş Arsa Değeri (TL)	113.787.564,38

5.9. Analiz Sonuçlarının Değerlendirilmesi

Rapor içeriğinde yapılan kabul, hesaplama ve takdirlere göre raporu talep eden müşterimiz Emlak Konut Gayrimenkul Yatırım Ortaklığı A.Ş.'nin İstanbul İli, Avcılar İlçesi, Firuzköy Mahallesi 616 ada 15 nolu parsel üzerinde konumlu Emlak Konut İspartakule Evleri 1. Etap 2. Kısım'ın mevcut durumuyla toplam değeri 117.850.000,00 TL, projenin tamamlanması durumunda bugünkü değeri 353.406.186,00 TL hesaplanmıştır.

Rapora konu parselin arsa değerinin emsal karşılaştırma yöntemi ile ulaşılan değeri olacağı kanaatine varılmıştır. Buna göre rapor konusu parselin toplam pazar değerinin 111.519.000,00-TL olacağı kanaatine varılmıştır.

Emlak Konut GYO A.Ş.'nin talebi doğrultusunda proje bünyesindeki 904 adet bağımsız bölümün anahtar teslim şartlarını yerine getirilmesi durumundaki güncel piyasa rayiç değerlerinin toplam değeri olarak 355.920.400,-TL bedel takdir edilmiştir. Bu değerlerin her biri tablo halinde raporumuz sonuç bölümünde de sunulmuştur.

BÖLÜM 6 TAŞINMAZ İÇİN ŞİRKETİMİZ TARAFINDAN HAZIRLANMIŞ SON ÜÇ YIL İÇERİSİNDEKİ GAYRİMENKUL DEĞERLEME RAPORU

Haziran 2015 -1

SÖZLEŞME TARİHİ	01.06.2015	
RAPORU HAZIRLAYANLAR	Bülent YAŞAR (SPK Lisans No: 400343) Dilara DİNÇYÜREK (SPK Lisans No:401437)	
DEĞERLEME TARİHİ	02.06.2015	
RAPOR TARİHİ	02.06.2015	
RAPOR NO	2015/0430	
	TL	USD
PROJENİN MEVCUT DURUMU İLE TOPLAM DEĞERİ	253.582.625,00	94.620.382,46
PROJENİN TAMAMLANMASI DURUMUNDA BUGÜNKÜ DEĞERİ	785.108.072,29	292.950.773,20
PARSELİN DEĞERİ	240.326.625,00	89.674.113,81
1882 ADET BAĞIMSIZ BÖLÜMÜN ANAHTAR TESLİM ŞARTLARININ YERİNE GETİRİLMESİ DURUMUNDAKİ TOPLAM DEĞERİ	625.782.200,00	233.500.820,80

NOT: Yeni rapor tarihi itibariyle söz konusu proje etaplandırılmıştır. Yukarıdaki tabloda görünen değerler, projenin tüm etaplarını ve bağımsız bölümlerini yanı sıra proje kapsamındaki parsellerin tamamını içermektedir. İş bu rapor yalnızca 616 ada 15 nolu parsel ve üzerindeki 904 adet bağımsız bölümü kapsar, 1. Etap 2. Kısım değerlendirme raporudur.

Değerleme konusu İstanbul İli, Avcılar İlçesi, Firuzköy Mahallesi'ndeki 616 ada 15 nolu parsel üzerinde yer alan Emlak Konut İspartakule Evleri 1.Etap 2.Kısımdır. Rapor konusu projenin bulunduğu yer, civarının teşekkül tarzı, ulaşım imkanları, parsellerin cephesi, proje mahal listesi, teknik şartname ve mimari projede belirtilen kriterlerin gerçekleşeceği kabulü ile yapıların inşaat sistemi, işçilik ve malzeme kalitesi gibi değerine etken olabilecek tüm özellikleri dikkate alınmış ve bölgede detaylı piyasa araştırması yapılmıştır. Buna göre rapor konusu proje için piyasa şartlarına göre hesaplanan ve takdir olunan değerler aşağıda tabloda sunulmuştur.

	TL	USD
Projenin Mevcut Durumuyla Toplam Değeri	117.850.000,00	41.062.717,77
Projenin Tamamlanması Durumunda Bugünkü Değeri	353.406.186,00	123.138.043,90
Parselin Toplam Değeri	111.519.000,00	38.856.794,43
904 Adet Bağımsız Bölümün Anahtar Teslim Şartlarını Yerine Getirilmesi Durumundaki Toplam Rayiç Değeri	355.920.400,00	124.014.076,66
904 Adet Bağımsız Bölümün Anahtar Teslim Şartlarını Yerine Getirilmesi Durumundaki KDV Dahil Toplam Rayiç Değeri	359.809.064,00	125.369.011,85

Rapor tarihi itibarıyla TCMB döviz satış kuru 2,87 TL kullanılmıştır.

- Konu gayrimenkullerin ilgili Sermaye Piyasası Mevzuatı Hükümleri gereğince; Gayrimenkul Yatırım Ortaklığı portföyüne "Proje" olarak alınmasında herhangi bir engel bulunmamaktadır.
- Bu rapor ilgili Sermaye Piyasası Mevzuatı hükümlerine göre hazırlanmıştır.
- Bu sayfa, bu değerlendirme raporunun ayrılmaz parçası olup bağımsız kullanılamaz.

İşbu rapor, üç orijinal olarak düzenlenmiş olup kopyaların kullanımları halinde ortaya çıkabilecek sonuçlardan şirketimiz sorumlu değildir.

Saygılarımızla,

RAPORU HAZIRLAYANLAR	
SORUMLU DEĞERLEME UZMANI	SORUMLU DEĞERLEME UZMANI
 Bülent YAŞAR (SPK Lisans No: 400343)	 Dilara DİNÇYÜREK (SPK Lisans No:401437)

EKLER

- İndirgenmiş Nakit Akışı Tablosu
- 904 adet bağımsız bölümün rayiç değer tablosu
- Tapu sureti ve takyidat yazısı
- İmar uygulaması dağıtım cetvelleri
- Kadastro çapları
- İmar durumu örnekleri ve plan notları
- Yapı ruhsatları
- Onaylı bağımsız bölüm listesi ve onaylı mahal listesi
- Rezerv alanı hk. resmi gazete ve krokiler
- Fotoğraflar ve uydu görüntüsü
- Raporu hazırlayanların SPK lisans belgesi örnekleri