

DEĞERLEME RAPORU
EMLAK KONUT GYO A.Ş.
Bakırköy / İSTANBUL
OFİS KARAT PROJESİ

DEĞERLEME RAPORU ÖZETİ

Değerlemeyi Talep Eden Kurum/Kişi	: Emlak Konut Gayrimenkul Yatırım Ortaklığı A.Ş.
Raporu Hazırlayan Kurum	: Nova Taşınmaz Değerleme ve Danışmanlık A.Ş.
Talep / Sözleşme Tarihi - No	: 02 Ekim 2017 - 039
Değerlenen Mülkiyet Hakları	: Tam mülkiyet
Ekspertiz Tarihi	: 05 Ekim 2017
Rapor Tarihi	: 11 Ekim 2017
Rapor No	: 2017 / 6170
Değerleme Konusu	Yenimahalle Mahallesi, İstanbul Caddesi,
Gayrimenkulün Adresi	: 901 ada 18 no'lu parsel, Bakırköy / İSTANBUL
Tapu Bilgileri Özeti	: İstanbul İli, Bakırköy İlçesi, Yenimahalle Mahallesi, Mera Öçalan İstanbul Caddesi Mevkii'nde yer alan 901 ada 5.164,46 m ² yüzölçümlü 18 no'lu parsel
Sahibi	: Emlak Konut GYO A.Ş.
Parselin Yüzölçümü	: 5.164,46 m ²
İmar Durumu	: Ticaret Alanı, Emsal (E): 1,50 ve H _{max} : 6 kat Bu rapor, Emlak Konut GYO A.Ş.'nin talebine istinaden yukarıda adresi belirtilen projenin mevcut durumuyla Emlak Konut GYO A.Ş. payına düşen kısmın pazar değerinin ve projenin tamamlanması durumundaki Emlak Konut GYO A.Ş. payına düşen kısmın Türk Lirası cinsinden pazar değerinin tespitine yönelik olarak hazırlanmıştır. Ayrıca müşterinin talebi doğrultusunda proje bünyesinde yer alan 90 adet bağımsız bölümün bilgi amaçlı olarak pazar değerleri rapor ekinde sunulmuştur.
Raporun Konusu	: Konut GYO A.Ş. payına düşen kısmın Türk Lirası cinsinden pazar değerinin tespitine yönelik olarak hazırlanmıştır. Ayrıca müşterinin talebi doğrultusunda proje bünyesinde yer alan 90 adet bağımsız bölümün bilgi amaçlı olarak pazar değerleri rapor ekinde sunulmuştur.

GAYRİMENKUL İÇİN TAKDİR EDİLEN TOPLAM DEĞERLER (KDV Hariç)	
Projenin mevcut durumuyla pazar değeri	35.660.000,-TL
Projenin mevcut durumuyla Emlak Konut GYO A.Ş. payına düşen kısmın pazar değeri	33.645.000,-TL
Projenin tamamlanması durumundaki toplam pazar değeri	119.900.000,-TL
Projenin tamamlanması durumundaki Emlak Konut GYO A.Ş. payına düşen hasılat miktarı	62.000.000,-TL
RAPORU HAZIRLAYANLAR	
Sorumlu Değerleme Uzmanı	SPK Lisanslı Değerleme Uzmanı
Onur KAYMAKBAYRAKTAR (SPK Lisans Belge No: 401123)	Taşkın PUYAN (SPK Lisans Belge No: 405206)

Bu rapor, Sermaye Piyasası Kurulu'nun Seri VIII, No: 35 sayılı "Sermaye Piyasası Mevzuatı Çerçevesinde Değerleme Hizmeti Verecek Şirketlere ve Bu Şirketlerin Kurulca Listeye Alınmalarına İlişkin Esaslar Hakkında Tebliğ" hükümleri, Kurul'un 20.07.2007 tarih ve 27/781 sayılı kararında yer alan "Değerleme Raporlarında Bulunması Gereken Asgari Hususlar" ile yine Sermaye Piyasası Kurulu'nun 01.02.2017 tarih Seri III-62.1 sayılı "Sermaye Piyasasında Değerleme Standartları Hakkında Tebliğ"i doğrultusunda Uluslararası Değerleme Standartları kapsamında hazırlanmıştır.

İÇİNDEKİLER

1. BÖLÜM	ŞİRKET VE MÜŞTERİYİ TANITICI BİLGİLER	3
1.1	ŞİRKETİ TANITICI BİLGİLER	3
1.2	MÜŞTERİYİ TANITICI BİLGİLER	3
2. BÖLÜM	DEĞER TANIMI, GEÇERLİLİK KOŞULLAR VE UYGUNLUK BEYANI	4
2.1	DEĞER TANIMI VE GEÇERLİLİK KOŞULLARI	4
2.2	MÜŞTERİ TALEPLERİNİN KAPSAMI VE VARSA GETİRİLEN SINIRLAMALAR	5
2.3	UYGUNLUK BEYANI.....	6
3. BÖLÜM	GAYRİMENKULÜN (PROJENİN) HUKUKİ TANIMI VE RESMİ KURUMLARDA YAPILAN İNCELEMELER.....	7
3.1	GAYRİMENKULÜN (PROJENİN) MÜLKİYET DURUMU.....	7
3.2	İLGİLİ TAPU SİCİL MÜDÜRLÜĞÜ'NDE YAPILAN İNCELEMELER	7
3.3	İLGİLİ BELEDİYE'DE YAPILAN İNCELEMELER	8
3.4	TAŞINMAZIN SON ÜÇ YILLIK DÖNEMDE MÜLKİYET VE HUKUKİ DURUMUNDAKİ DEĞİŞİKLİKLER.....	12
3.4.1	Belediye İncelemesi	12
3.4.2	Tapu Sicil Müdürlüğü ve Kadastro İncelemesi	12
4. BÖLÜM	GAYRİMENKULÜN (PROJENİN) ÇEVRESEL VE FİZİKİ BİLGİLERİ	13
4.1	GAYRİMENKULÜN (PROJENİN) ÇEVRE VE KONUMU	13
4.2	PROJE PARSELİ HAKKINDA GENEL BİLGİLER	14
4.3	PROJE HAKKINDA GENEL BİLGİLER	14
4.4	DEĞERLEME İŞLEMİNİ OLUMSUZ YÖNDE ETKİLEYEN VEYA SINIRLAYAN FAKTÖRLER	15
4.5	EN VERİMLİ VE EN İYİ KULLANIM ANALİZİ	15
5. BÖLÜM	PAZAR BİLGİLERİNE İLİŞKİN ANALİZLER.....	16
5.1	TÜRKİYE'DE YAŞANAN EKONOMİK KOŞULLAR VE GAYRİMENKUL PİYASASININ ANALİZİ	16
5.2	BÖLGE ANALİZİ	23
5.3	GAYRİMENKULÜN DEĞERİNE ETKİ EDEN ÖZET FAKTÖRLER	27
5.4	PİYASA ARAŞTIRMASI.....	28
6. BÖLÜM	GAYRİMENKULÜN (PROJENİN) DEĞERLEME SÜRECİ.....	32
6.1	DEĞERLEME YÖNTEMLERİ	32
6.2	GAYRİMENKULÜN (PROJENİN) DEĞERLEMESİNDE KULLANILAN YÖNTEMLER	33
7. BÖLÜM	PROJENİN MEVCUT DURUMUYLA DEĞERİNİN TESPİTİ	34
7.1	MALİYET YAKLAŞIMI YÖNTEMİ VE ULAŞILAN SONUÇ	34
8. BÖLÜM	PROJENİN TAMAMLANMASI HALİNDE PAZAR DEĞERİNİN TESPİTİ	43
9. BÖLÜM	SONUÇ.....	44

1. BÖLÜM

ŞİRKET VE MÜŞTERİYİ TANITICI BİLGİLER

1.1 ŞİRKETİ TANITICI BİLGİLER

ŞİRKETİN ÜNVANI	: Nova Taşınmaz Değerleme ve Danışmanlık A.Ş.
ŞİRKETİN ADRESİ	: İçerenköy Mahallesi, Prof. Dr. Necmettin Erbakan Caddesi, Kayışdağı İş Merkezi, No: 91, Kat: 3 Ataşehir / İSTANBUL
TELEFON NO	: +90 (216) 455 36 69
FAALİYET KONUSU	: Yürürlükteki mevzuat çerçevesinde her türlü resmi ve özel, gerçek ve tüzel kişi ve kuruluşlara ait gayrimenkuller, gayrimenkul projeleri ve gayrimenkule dayalı hak ve faydalar ile menkullerin yerinde tespiti ve değerlemesini yapmak, değerlerini tespit etmeye yönelik tüm raporları düzenlemek, analiz ve fizibilite çalışmalarını sunmak ve problemleri durumlarda görüş raporu vermektir.
KURULUŞ TARİHİ	: 16 Mayıs 2011
SERMAYESİ	: 270.000,-TL
TİCARET SİCİL NO	: 777424
KURULUŞUN YAYINLANDIĞI TİCARET SİCİL GAZETESİ'NİN TARİH VE NO.SU	: 23 Mayıs 2011 / 7820

- Not-1: Şirket, 29 Temmuz 2011 tarihi itibarıyla Başbakanlık Sermaye Piyasası Kurulu'nun (SPK) "Gayrimenkul Değerleme Şirketleri Listesi'ne alınmıştır.
- Not-2: Şirkete, Bankacılık Düzenleme ve Denetleme Kurulu'nun (BDDK) 28.06.2012 tarih ve 4821 no'lu kararı ile değerlendirme hizmeti yetkisi verilmiştir.

1.2 MÜŞTERİYİ TANITICI BİLGİLER

ŞİRKETİN ÜNVANI	: Emlak Konut Gayrimenkul Yatırım Ortaklığı A.Ş.
ŞİRKETİN ADRESİ	: Barbaros Mahallesi, Mor Sümbül Sokak, No: 7/2 Ataşehir / İSTANBUL
TELEFON NO	: 0 (216) 579 15 15
ÖDENMİŞ SERMAYESİ	: 3.800.000,-TL
HALKA AÇIKLIK ORANI	: % 50,66
FAALİYET KONUSU	: Sermaye Piyasası Kurulu'nun, gayrimenkul yatırım ortaklıklarına ilişkin düzenlemelerinde yazılı amaç ve konularla iştirak etmek ve esas olarak gayrimenkullere, gayrimenkullere dayalı sermaye piyasası araçlarına, gayrimenkul projelerine ve gayrimenkullere dayalı haklara yatırım yapmak üzere ve kayıtlı sermayeli olarak kurulmuş halka açık anonim ortaklıktır.
PORTFÖYÜNDE YER ALAN GAYRİMENKULLER	: Türkiye'nin çeşitli bölgelerinde yer alan muhtelif gayrimenkuller

2. BÖLÜM

DEĞER TANIMI, GEÇERLİLİK KOŞULLAR VE UYGUNLUK BEYANI

2.1 DEĞER TANIMI VE GEÇERLİLİK KOŞULLARI

Bu rapor, müşterinin talebi üzerine adresi belirtilen projenin mevcut durumuyla ve tamamlanması durumundaki Emlak Konut GYO A.Ş. payına düşen kısmın Türk Lirası cinsinden pazar değerlerinin tespitine yönelik olarak hazırlanmıştır. Ayrıca müşterinin isteği doğrultusunda proje bünyesinde yer alan 90 adet bağımsız bölümün bugünkü pazar değerleri de takdir olunmuştur.

Pazar

Pazar, mal ve hizmetlerin bir fiyat mekanizması vasıtasıyla alıcılar ve satıcılar arasında alınıp satıldığı ortamdır. Pazar kavramı, mal veya hizmetlerin alıcılar ve satıcılar arasında faaliyetleri üzerinde mesnetsiz bir kısıtlama olmaksızın alınıp satılabildiğini ifade eder. Taraflardan her biri arz talep ilişkisi ve fiyatı belirleyen diğer etkenler ile birlikte mal veya hizmetlerin, kendi durumu kapsamında oluşan göreceli faydasına ve bireysel ihtiyaç ve isteğine göre tepki verecektir.

Uluslararası Değerleme Standartlarında kullanıldığı haliyle pazar, değerlendirilen varlığın veya yükümlülüğün değerlendirme tarihi itibarıyla serbest bir şekilde el değiştirdiği ve güncel sahibi de dâhil olmak üzere bu pazardaki katılımcıların çoğunluğunun serbest olarak erişebildikleri bir pazar anlamına gelmektedir.

Pazarlar, çeşitli piyasa aksaklıkları nedeniyle, arz ve talep arasında sürekli bir dengenin kurulduğu mükemmellikte nadiren işlemektedir. Pazardaki yaygın aksaklıklar arasında arz dengesizliği, talepte ani düşüş ve yükselişler veya pazar katılımcıları arasındaki asimetrik bilgilendirme görülür. Pazar katılımcıları bu aksaklıklara tepki verdiklerinden, bir pazar belirli bir zamanda dengesizliğe neden olan herhangi bir değişime karşı kendini uyarlayabilir. Pazardaki en olası fiyatı tahmin etmeyi hedefleyen bir değerlendirme, pazardaki dengenin yeniden kurulacağı varsayımına dayanan düzeltilmiş veya uyarlanmış fiyattan ziyade, değerlendirme tarihi itibarıyla ilgili pazardaki koşulları yansıtmalıdır.

Pazar değeri:

Pazar değeri, bir varlık veya yükümlülüğün, uygun pazarlama faaliyetleri sonucunda, istekli bir satıcı ve istekli bir alıcı arasında, tarafların bilgili ve basiretli bir şekilde ve zorlama altında kalmaksızın hareket ettikleri, muvazaasız bir işlem ile değerlendirme tarihi itibarıyla el değiştirmesinde kullanılacak tahmini tutardır.

Bu değerlendirme çalışmasında aşağıdaki hususların geçerliliği varsayılmaktadır.

- Analiz edilen gayrimenkullerin türü ile ilgili olarak mevcut bir pazarın varlığı peşinen kabul edilmiştir.
- Alıcı ve satıcı makul ve mantıklı hareket etmektedirler.
- Taraflar gayrimenkuller ile ilgili her konuda tam bilgi sahibidirler ve kendilerine azami faydayı sağlayacak şekilde hareket etmektedirler.
- Gayrimenkullerin satışı için makul bir süre tanınmıştır.
- Ödeme nakit veya benzeri araçlarla peşin olarak yapılmaktadır.
- Gayrimenkullerin alım - satım işlemi sırasında gerekebilecek finansman, piyasa faiz oranları üzerinden gerçekleştirilmektedir.
- Gayrimenkulün makul şartlarda elde edilebilecek en olası değeri takdir edilmektedir.
- Takdir edilen pazar değeri değerlendirme tarihi itibarıyla belirlenmiş olup değerlendirme tarihine özgüdür.

İşbu değerlendirme raporundaki değer esaslı, serbest ve açık bir pazarda yapılabilecek varsayımsal bir el değiştirme işlemindeki en olası fiyatı belirlemektir.

2.2 MÜŞTERİ TALEPLERİNİN KAPSAMI VE VARSA GETİRİLEN SINIRLAMALAR

Bu rapor, Emlak Konut GYO A.Ş.'nin talebine istinaden şirket portföyünde bulunan gayrimenkulün Türk Lirası cinsinden pazar değerinin tespitine yönelik olarak Sermaye Piyasası Kurulu'nun Seri VIII, No: 35 sayılı "Sermaye Piyasası Mevzuatı Çerçevesinde Değerleme Hizmeti Verecek Şirketlere ve Bu Şirketlerin Kurulca Listeye Alınmalarına İlişkin Esaslar Hakkında Tebliğ" hükümleri, Kurul'un 20.07.2007 tarih ve 27/781 sayılı kararında yer alan "Değerleme Raporlarında Bulunması Gereken Asgari Hususlar" ile yine Sermaye Piyasası Kurulu'nun 01.02.2017 tarih Seri III-62.1 sayılı "Sermaye Piyasasında Değerleme Standartları Hakkında Tebliğ"i doğrultusunda Uluslararası Değerleme Standartları kapsamında hazırlanmıştır. İşbu değerlendirme raporu amacına uygun olarak hazırlanmış olup başka amaçla kullanılamaz.

Tarafımıza müşteri tarafından getirilen herhangi bir sınırlama bulunmamaktadır.

2.3 UYGUNLUK BEYANI

Bilgimiz ve inançlarımız doğrultusunda aşağıdaki hususları teyit ederiz:

- Raporda sunulan bulgular sahip olduğumuz tüm bilgiler çerçevesinde doğrudur.
- Raporda belirtilen analizler ve sonuçlar sadece belirtilen varsayımlar ve koşullarla kısıtlı olup kişisel, tarafsız ve önyargısız profesyonel analiz, fikir ve sonuçlardan oluşmaktadır.
- Değerleme konusunu oluşturan mülklerle ilgili olarak güncel veya geleceğe dönük hiçbir ilgimiz yoktur. Bu işin içindeki taraflara karşı herhangi kişisel bir çıkarımız veya ön yargımız bulunmamaktadır.
- Değerleme çalışmasını gerçekleştiren kişiler ve kuruluşumuzun taraflara karşı herhangi kişisel bir çıkarımız veya ön yargısı bulunmamakta olup çalışmalar tarafsız olarak yapılmaktadır.
- Bu görevle ilgili olarak verdiğimiz hizmet ve aldığımız ücret, müşterinin amacı lehine sonuçlanacak bir yöne veya önceden saptanmış sonuçların geliştirilmesi ve bildirilmesine veya bu değerlemenin tasarlanan kullanımıyla doğrudan ilgili sonraki bir olayın meydana gelmesine bağlı değildir.
- Değerleme ahlaki kural ve performans standartlarına göre gerçekleştirilmiştir.
- Raporlama aşamasında görev alanlar mesleki eğitim şartlarına sahiptir.
- Bu raporun konusu olan mülkler şahsen incelenmiştir. Değerleme çalışmasında görev alanların değerlemesi yapılan mülklerin yeri ve türü konusunda daha önceden deneyimi bulunmaktadır.
- Raporda belirtilen kişiler haricinde hiç kimse bu raporun hazırlanmasında mesleki bir yardımda bulunmamıştır.

3. BÖLÜM

GAYRİMENKULÜN (PROJENİN) HUKUKİ TANIMI VE RESMİ KURUMLARDA YAPILAN İNCELEMELER

Tapu, plan, proje, ruhsat, şema vb. dokümanlar,

3.1 GAYRİMENKULÜN (PROJENİN) MÜLKİYET DURUMU

SAHİBİ	:	Emlak Konut GYO A.Ş.
İLİ	:	İstanbul
İLÇESİ	:	Bakırköy
MAHALLESİ	:	Yenimahalle
MEVKİİ	:	Mera Öçalan İstanbul
PAFTA NO	:	9
ADA NO	:	901
PARSEL NO	:	18
ANA GAYRİMENKUL NİTELİĞİ	:	Arsa (*)
YÜZÖLÇÜMÜ	:	5.164,46 m ²
HİSSESİ	:	Tamamı
YEVMIYE NO	:	524
CİLT NO	:	7
SAYFA NO	:	613
TAPU TARİHİ	:	16.01.2017

(*) Parsel üzerinde inşaatı devam eden proje için henüz kat irtifakı kurulmamıştır.

3.2 İLGİLİ TAPU SİCİL MÜDÜRLÜĞÜ'NDE YAPILAN İNCELEMELER

Değerlemesi yapılan gayrimenkuller ile ilgili herhangi bir takyidat (devredilebilmesine ilişkin bir sınırlama) olup olmadığı hakkında bilgi, varsa söz konusu gayrimenkulün gayrimenkul yatırım ortaklığı portföyüne alınmasına sermaye piyasası mevzuatı hükümleri çerçevesinde engel teşkil edip etmediği hakkındaki görüş,

Tapu kayıt sisteminden temin edilen takyidatlı tapu kayıt belgesine göre rapor konusu taşınmazın üzerinde herhangi bir kısıtlayıcı şerh, haciz ve ipoteğe rastlanmamış olup aşağıdaki notlar bulunmaktadır. Takbis belgesi rapor ekinde sunulmuştur.

Beyanlar Bölümü:

- A harfi ile gösterilen müştemilatın güney cephesinden yola 4,15 m² tecavüzü mevcuttur.

- 6306 sayılı Kanun gereğince riskli yapıdır. (15.04.2016 tarih ve 4721 yevmiye no ile)

Not: Yukarıda belirtilmiş olan beyanlar konu taşınmaz üzerinde bulunan yapılara yönelik olup değerlendirme tarihi itibarıyla yerinde yapılan çalışmalarda, konu taşınmaz üzerindeki yapıların yıkıldığı ayrıca hafriyat temizleme işleminin yapıldığı görülmüştür. Beyanların rapor konusu taşınmazın değerine olumsuz bir etkisi bulunmamaktadır.

Taşınmaz tapudaki niteliğine göre arsa vasfındadır, fiili kullanım şekli de tapudaki niteliğine uygun olarak arsa niteliğinde olup üzerinde inşa edilmesi planlanan projenin yasal izinleri alınmış ve değerlendirme tarihi itibarıyla inşaat işleri başlamıştır. Bu nedenle portföyde de proje olarak bulunmasında bir sakınca yoktur.

Tapu incelemesi itibarıyla rapor konusu taşınmazın sermaye piyasası mevzuatı hükümleri çerçevesinde gayrimenkul yatırım ortaklığı portföyünde "proje" olarak bulunmasında herhangi bir sakınca olmadığı görüş ve kanaatindeyiz.

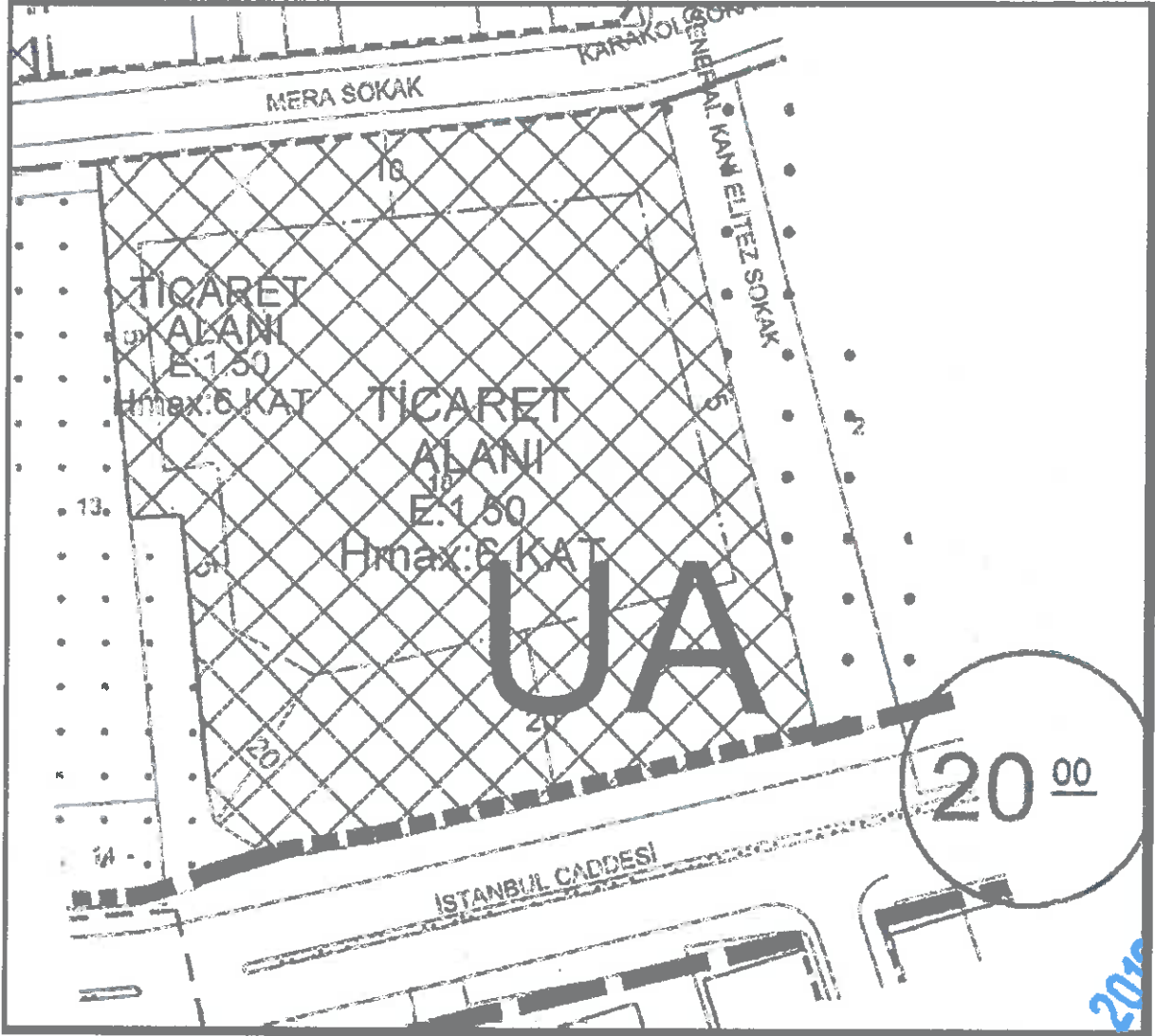
3.3 İLGİLİ BELEDİYE'DE YAPILAN İNCELEMELER

Değerlemesi yapılan projeler ile ilgili olarak, 29/6/2001 tarih ve 4708 sayılı Yapı Denetimi Hakkında Kanun uyarınca denetim yapan yapı denetim kuruluşu (ticaret unvanı, adresi vb.) ve değerlendirme yapılan gayrimenkul ile ilgili olarak gerçekleştirdiği denetimler hakkında bilgi

Değerlemesi yapılan projelerin ilgili mevzuat uyarınca gerekli tüm izinlerinin alınıp alınmadığı, projesinin hazır ve onaylanmış, inşaat başlanması için yasal gerekliliği olan tüm belgelerinin tam ve doğru olarak mevcut olup olmadığı hakkında bilgi ve projenin gayrimenkul yatırım ortaklığı portföyüne alınmasına sermaye piyasası mevzuatı hükümleri çerçevesinde bir engel olup olmadığı hakkındaki görüş,

Eğer belirli bir projeye istinaden değerlendirme yapılıyorsa, projeye ilişkin detaylı bilgi ve planların ve söz konusu değerlerin tamamen mevcut projeye ilişkin olduğuna ve farklı bir projenin uygulanması durumunda bulunacak değerlerin farklı olabileceğine ilişkin açıklama.

Bakırköy Belediyesi ve Çevre ve Şehircilik Müdürlüğü'nde yapılan incelemelerde rapor konusu parselin 14.05.2013 - 12.6.2014 - 13.09.2014 - 20.03.2014 tarihli 1/1000 ölçekli Bakırköy Merkez Demiryolu Güneyine İlişkin Revizyon İmar Planı Notu Tadilatı kapsamına göre "**Ticaret Alanı**" içerisinde kaldığı öğrenilmiştir.

**PLAN NOTLARI:**

1. Plan tasdik sınırı İstanbul İli Bakırköy İlçesi Yenimahalle Mahallesi 901 ada 18 parsel sınırındır.
2. Ticaret alanında iş merkezleri, ofis, büro, çarşı, çok katlı mağazalar, katlı otoparklar, alışveriş merkezleri ve otel gibi konaklama tesisleri, sinema, tiyatro, müze, kütüphane, serge salonu gibi kültür tesisleri, lokanta, restoran, gazino, düğün salonu gibi eğlenceye yönelik birimler, yönetim binaları, ticari - katlı otopark, banka, finans kurumları, yurt, kurs, dersane, özel eğitim ve özel sağlık tesisleri gibi ticaret ve hizmet fonksiyonlarına ilişkin yapılar yapılabilir. Oranlara bakılmaksızın birden farklı fonksiyon bir arada yer alabilir.
3. Ticaret alanında yapılanma koşulları Emsal (E): 1,50 ve H_{max}: 6 kat'dır.

4. Yapı yaklaşma mesafeleri içerisinde kalmak koşuluyla kat yükseklikleri, blok ebatları, bağlantı mekanları, şekli ve yapı nizamı mimari avan projede belirlendiği gibi olacaktır.
5. Uygulama ilçe belediyesi tarafından onaylanacak avan projeye göre yapılacaktır.
6. Tabii zemin kotununun 0,50 m altında ve bina cephe hattı gerisinde kalmak kaydıyla yapı yaklaşma mesafesine kadar parselin tamamında zemin altı otopark yapılabilir. Bu otoparklar emsale dahil değildir.
7. Otopark ihtiyacı parsel bünyesinde karşılanacak olup İstanbul Otopark Yönetmeliği'nde belirlenen adedin 1,5 katından az olmayacaktır.
8. İhtiyaç duyulması halinde parselin yola cepheli bölümlerinde ilgili kurum görüşü alınarak trafo alanı ayrılabilir. Bu alanda vaziyet planına göre ifraz yapılabilir.
9. İGDAŞ, İSKİ, BEDAŞ ve kurum görüşleri alınmadan uygulama yapılamaz.
10. Açıklanmayan hususlarda 14.05.2013 tasdik tarihli 1/1000 ölçekli Bakırköy Merkez Demiryolu Güneyine ilişkin revizyon uygulama imar planı ilgili kanun ve yönetmelikler geçerlidir.

NOT: **Emsal (E):** Yapının bütün katlardaki alanları toplamının parsel alanına oranından elde edilen sayıdır. Katlar alanı; bodrum, asma, çekme ve çatı katlar ve kapalı çıkımlar dahil kullanılabilen bütün katların ışıklıklar çıktıktan sonraki alanları toplamıdır. Açık çıkımlar ve iç yüksekliği 1.80 m'yi aşmayan ve yalnızca tesisatın geçirildiği tesisat galerileri ve katları ile ticari amacı olmayan ve yapının kendi gereksinmesi için otopark olarak kullanılan bölüm ve katlar bu alana katılmazlar. Kullanılabilen katlar deyiminden, konut, iş yeri, eğlenme ve dinlenme yerleri gibi oturmaya, çalışmaya, eğlenmeye ve dinlenmeye ayrılmak üzere yapılan bölümler anlaşılır.

3.3.1 Bakırköy Belediyesi İmar Müdürlüğü Arşivi'nde Taşınmaza Ait Arşiv Dosyası Üzerinde Yapılan İncelemeler:

Proje bünyesinde yer alan bloğa ait yapı ruhsatı aşağıdaki tabloda listelenmiştir.

ADA/ PARSEL NO	BLOK NO	YAPI RUHSAT TARİHİ/RUHSAT NO	BAĞ. BÖL. ADEDİ	ORTAK ALAN DÂHİL BLOKLARIN TOPLAM KULLANIM ALANI (m ²)	YAPI SINIFI
901 / 18	---	19.01.2017 / 86189	90	26.844,15	IV-C

Onaylı mimari projesine göre rapor konusu projenin katlara göre inşaat alanlarının dağılımı aşağıdaki tabloda sunulmuştur.

KAT NO	TOPLAM İNŞAAT ALANI (m ²)	TOPLAM EMSAL ALANI (m ²)
5. BODRUM KAT	2.765,24	0,00
4. BODRUM KAT	2.765,24	0,00
3. BODRUM KAT	2.765,24	0,00
2. BODRUM KAT	2.765,24	0,00
1. BODRUM KAT	3.483,80	21,75
ZEMİN KAT	2.136,68	1.479,89
1. KAT	1.793,90	1.093,56
2. KAT	1.793,90	1.093,56
3. KAT	1.793,90	1.093,13
4. KAT	1.793,90	1.093,13
5. KAT	1.591,95	971,52
ÇATI KATI	1.395,16	890,78
TOPLAM	26.844,15	7.737,32

Değerleme çalışması yukarıda belirtilen yapı ruhsatındaki alan dikkate alınarak yapılmıştır. Farklı bir projenin uygulanması durumunda ulaşılabilecek değer farklı olacaktır.

3.3.2 Yapı Denetime İlişkin Bilgiler

Projenin yapı denetim işleri Zeytinlik Mahallesi, Yakutlu Sokak, No: 4, Daire: 1 Bakırköy İstanbul adresinde konumlu olan Karabağ 2 Yapı Denetim Ltd. Şti. tarafından yapılmaktadır. Rapor tarihi itibarıyla herhangi bir yapı denetimin işlemi gerçekleştirilmemiştir.

3.3.3 Mevzuat Uyarınca Alınması Gereken İzin ve Belgelerin Tam ve Eksiksiz Olarak Mevcut Olup Olmadığı Hakkında Görüş

İlgili mevzuat uyarınca 901 ada 18 no'lu parsel üzerinde gerçekleştirilen projenin gerekli tüm izinleri alınmış olup proje için yasal gerekliliği olan tüm belgeleri tam ve doğru olarak mevcuttur.

Rapor konusu taşınmazın belediye incelemesi itibarıyla sermaye mevzuatı hükümleri çerçevesinde gayrimenkul yatırım ortaklığı portföyünde "proje" olarak bulunmasında herhangi bir sakınca olmadığı görüş ve kanaatindeyiz.

3.4 TAŞINMAZIN SON ÜÇ YILLIK DÖNEMDE MÜLKİYET VE HUKUKİ DURUMUNDAKİ DEĞİŞİKLİKLER

Değerlemesi yapılan gayrimenkul ile ilgili varsa son üç yıllık dönemde gerçekleşen alım satım işlemlerine ve gayrimenkulün hukuki durumunda meydana gelen değişikliklere (imar planında meydana gelen değişiklikler, kamulaştırma işlemleri vb.) ilişkin bilgi,

3.4.1 Belediye İncelemesi

Yapılan incelemelerde taşınmazın imar planında son üç yıl içerisinde aşağıdaki değişikliklerin olduğu belirlenmiştir;

Bakırköy İlçesi İmar Müdürlüğü'nde yapılan incelemelerde parselin 08.03.2004 / 18.11.2012 onay tarihli 1/1000 ölçekli Bakırköy Merkez Uygulama İmar Planı / Tadilat paftasında büyük bir kısmı "**Sağlık Tesisleri Alanı (4.866 m²)**" bir kısmı ise "**Yol Alanı (384 m²)**" içerisinde kalmakta iken 20.03.2014 tarih ve 4438 sayılı oluru ile 644 sayılı kanun hükmünde kararname uyarınca onaylanan 1/5000 Ölçekli Nazım İmar Planı ve 1/1000 Ölçekli Uygulama İmar Planı paftalarına göre "**Ticaret Alanı**" lejantına sahip olmuştur.

3.4.2 Tapu Sicil Müdürlüğü ve Kadastro İncelemesi

Yapılan incelemelerde taşınmazın tapu ve kadastro kayıtlarında son üç yıl içerisinde aşağıdaki değişikliklerin olduğu belirlenmiştir;

- Taşınmazın Maliye Hazinesi mülkiyetinde iken 26.03.2013 tarih ve 3779 yevmiye no'lu satış işleminden TOKİ adına tescil edildiği tespit edilmiştir.
- Taşınmazın 16.01.2017 tarih ve 524 yevmiye no ile Emlak Konut GYO A.Ş. satışı gerçekleşmiştir.

4. BÖLÜM

GAYRİMENKULÜN (PROJENİN) ÇEVRESEL VE FİZİKİ BİLGİLERİ

4.1 GAYRİMENKULÜN (PROJENİN) ÇEVRE VE KONUMU

Değerlemeye konu taşınmaz; İstanbul İli, Bakırköy İlçesi, Yenimahalle Mahallesi, İstanbul Caddesi üzerinde konumlu olan 901 ada, 18 no'lu parsel üzerinde hafriyatı alınmış ve temeli yeni atılmakta olan **Ofis Karat Bakırköy Projesidir**.

Taşınmazın yanında Bakırköy Lisesi, taşınmazın da üzerinde yer aldığı İstanbul Caddesi üzerinde ve taşınmaza yakın konumda; Capacity AVM, Titanic Otel, Carousel AVM, Acıbadem Hastanesi, zemin katları dükkan / mağaza normal katları konut ve ofis olarak kullanılan 5 – 7 katlı binalar bulunmaktadır.

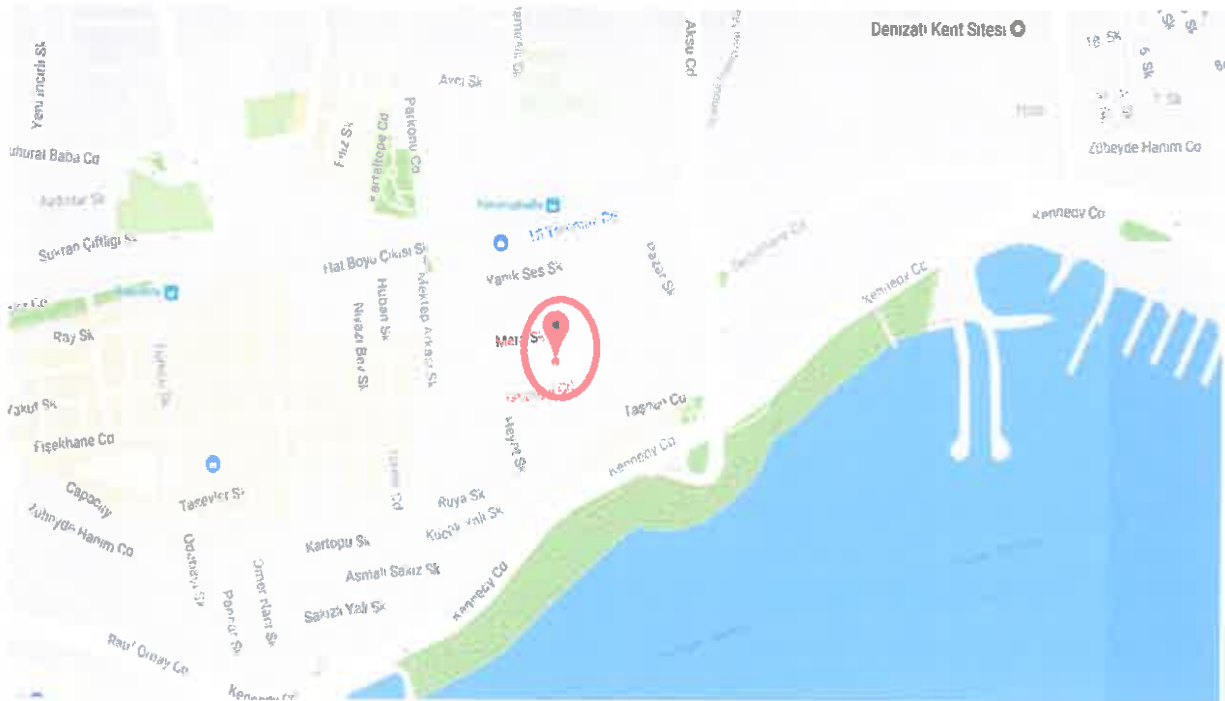
Taşınmazın konumlu olduğu İstanbul Caddesi bölgenin yaya ve araç trafiğinin yoğun olduğu önemli arterlerinden birisi konumunda olup taşınmazın konumlu olduğu noktada yaya ve taşıt sirkülasyonu kısmen azalmaktadır.

Merkezi konumu, ulaşım kolaylığı, bölgenin yüksek ticari potansiyeli, reklam kabiliyeti ve müşteri celbi, bölgede benzer yüzölçümüne sahip satılık / kiralık arsaların olmaması, taşınmazın değerini olumlu yönde etkilemektedir.

Bölgede son yıllarda geliştirilen lüks konut projeleri ile inşaat yatırımlarında artış gerçekleşmiştir.

Taşınmaz; Aksu Caddesi'ne 300 m, Sahil Yolu'na 500 m, Ataköy Marina'ya 3,5 km, Atatürk Havalimanı'na 9 km ve Taksim'e 15 km mesafededir.

Bölge, Bakırköy Belediyesi sınırları içerisinde yer almaktadır ve tamamlanmış altyapıya sahiptir.



4.2 PROJE PARSELİ HAKKINDA GENEL BİLGİLER

- o Yüzölçümü 5.164,46 m²'dir.
- o Parsel üzerinde yapılaşmayı engelleyici herhangi bir unsur bulunmamaktadır.
- o Düz ve eğimsiz bir topografik yapıdadır.
- o Dikdörtgene benzer bir geometrik yapıdadır.
- o Parsel üzerinde yapılması planlanan proje inşaatı için hafriyat alınmış ve temel atılmakta olduğu görülmüştür.
- o Bölgede altyapı tamdır.

4.3 PROJE HAKKINDA GENEL BİLGİLER

- o 901 ada 18 parsel üzerinde gerçekleştirilen proje için Emlak Konut GYO A.Ş. ile Başyapı - Güney - Elit İnş. Ortaklığı arasında sözleşme yapılmıştır. Sözleşmenin detayları aşağıdaki gibidir.

Arsa Satış Karşılığı Satış Toplam Geliri (ASKSTG) = 200.000.000 TL + KDV

Arsa Satış Karşılığı Şirket Payı Geliri Oranı (ASKŞTPO) = % 31

Arsa Satış Karşılığı Askeri Şirket Payı Toplam Geliri (ASKŞTPG) = 62.000.000,-TL

- o Proje kapsamında parsel üzerinde bir blok inşa edilecektir.
- o 901 ada 18 no'lu parsel üzerinde inşa edilen blok bünyesinde 90 adet işyeri inşa edilecek olup bunlardan 72 adedi ofis 18 adedi ise dükkan niteliğinde olacaktır.
- o Proje 5 bodrum kat, zemin kat, 5 normal kat ve çatı katı olmak üzere toplam 12 katlı olacaktır.
- o Hâlihazırda temel betonu atılmakta olup proje için yasal izinler (onaylı mimari proje, yapı ruhsatı) alınmış, çevre çiti yapılmış ve temel betonu atılmıştır. Genel inşaat seviyesi % 4 mertebesindedir.
- o Parsel üzerindeki projeye ait yapı ruhsatına göre bloğun genel özellikleri aşağıdaki tabloda sunulmuştur.

ADA/ PARSEL NO	BLOK NO	YAPI RUHSAT TARİHİ/RUHSAT NO	BAĞ. BÖL. ADEDİ	ORTAK ALAN DÂHİL BLOKLARIN TOPLAM KULLANIM ALANI (m ²)	YAPI SINIFI
901 / 18	---	19.01.2017 / 86189	90	26.844,15	IV-C

- o Bağımsız bölümlerin alanlarının genel özellikleri aşağıda ana başlıklar altında tablo halinde sunulmuştur.

ADA/ PARSEL NO	TİP	BRÜT KULLANIM ALANI ARALIĞI (m ²)	ADEDİ	TOPLAM
901 / 18	Dükkan	21,74 - 553,29	18	90
	Ofis	64,38 - 376,30	72	

- o Bağımsız bölümlerin niteliklerine göre satılabilir alanlarının dağılımı tablo halinde sunulmuştur.

ADA/ PARSEL NO	TİP	TOPLAM BRÜT SATILABİLİR ALAN (m ²)	ADEDİ
901 / 18	Dükkan	2.707,83	18
	Ofis	9.697,17	72
GENEL TOPLAM		12.405,00	90

Not: Rapor konusu parsel üzerinde geliştirilen projenin değerinin hesabında yukarıdaki bilgiler dikkate alınmıştır. Söz konusu projeden farklı bir proje uygulanması durumunda (tadilat ruhsatı, tadilat projesi alınması durumdan) bu raporda gelir indirgeme yöntemi ulaşılan değerler geçersiz olacaktır.

4.4 DEĞERLEME İŞLEMİNİ OLUMSUZ YÖNDE ETKİLEYEN VEYA SINIRLAYAN FAKTÖRLER

Değerleme işlemi olumsuz yönde etkileyen veya sınırlayan herhangi bir faktör bulunmamaktadır.

4.5 EN VERİMLİ VE EN İYİ KULLANIM ANALİZİ

Sermaye Piyasası Kurulu'nun 01.02.2017 tarih Seri III-62.1 sayılı "Sermaye Piyasasında Değerleme Standartları Hakkında Tebliğ"i doğrultusunda Uluslararası Değerleme Standartları'na göre en verimli ve en iyi kullanımın tanımı "Bir varlığın potansiyelinin yasal olarak izin verilen ve finansal olarak karlı olan en yüksek düzeyde kullanımınıdır. En verimli ve en iyi kullanım, bir varlığın mevcut kullanımının devamı ya da alternatif başka bir kullanım olabilir. Bu, bir pazar katılımcısının varlık için teklif edeceği fiyatı hesaplarken varlık için planladığı kullanıma göre belirlenir." şeklindedir.

Bu tanımdan hareketle taşınmazın konumu, büyüklüğü, fiziksel özellikleri ve mevcut imar durumu da dikkate alındığında en verimli kullanım seçeneğinin üzerinde "**ticaret projesi**" geliştirilmesi olacağı görüş ve kanaatindeyiz.

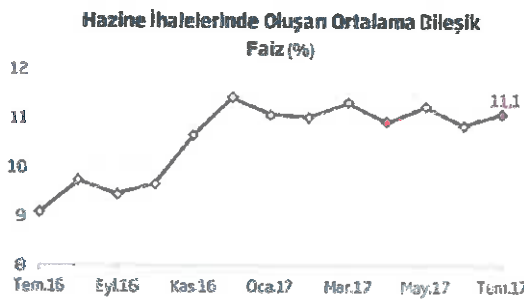
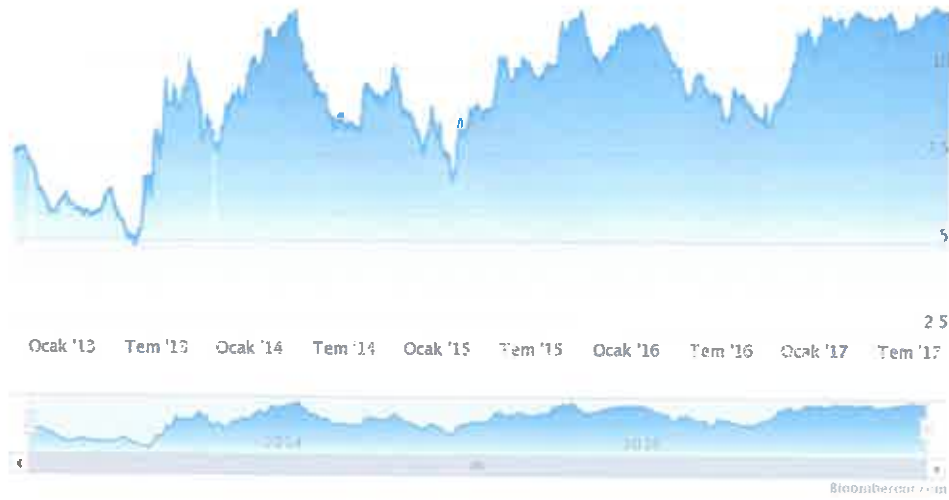
5. BÖLÜM

PAZAR BİLGİLERİNE İLİŞKİN ANALİZLER

5.1 TÜRKİYE'DE YAŞANAN EKONOMİK KOŞULLAR VE GAYRİMENKUL PİYASASININ ANALİZİ

Türkiye ekonomisinde yaşanan 2001 krizi ülkemiz için dönüm noktası olmuştur. Yıllar boyunca devam eden yüksek enflasyon, yüksek faiz ve kamu borçları gibi yapısal sorunlar ülkeyi büyük bir krize sürüklemiştir. Kriz sonrası yapılan yasal düzenlemeler (özellikle bankacılık konusunda) ve idari tedbirlerle ülkemiz bir toparlanma sürecine girmiştir.

2001 krizi sırasında hazine % 140'lar mertebesinde borçlanırken, 2003 yılında sonra faizler hızlı bir düşüş trendine girmeye başlamıştır. Faizler 2013 yılı Mayıs ayında Cumhuriyet tarihinin en düşük seviyesi olan % 4,99 görülmüştür. Bu tarihten itibaren dünyadaki küresel ekonomik gelişmeler neticesinde, özellikle FED'in yaptığı parasal genişlemenin sonlanacağı beklentisi, Darbe girişimi ve diğer jeopolitik risklerle beraber faizler artış eğilimine girmiştir. 2015 yılı sonu ve 2016 yılının ilk çeyreğinde faiz oranları % 11 mertebelerine kadar çıkmıştır. 15 Temmuz'da yaşanan darbe girişimi sonrası alınan önlemler ve iyileşen risk algısı ile Haziran 2016 da faizle %8,75'e gerilemiştir. Aralık 2016 itibariyle faiz oranları % 9 mertebelerinde seyretmesine karşın Ağustos 2017 itibariyle % 11,5'ler mertebelerine kadar çıkmıştır.

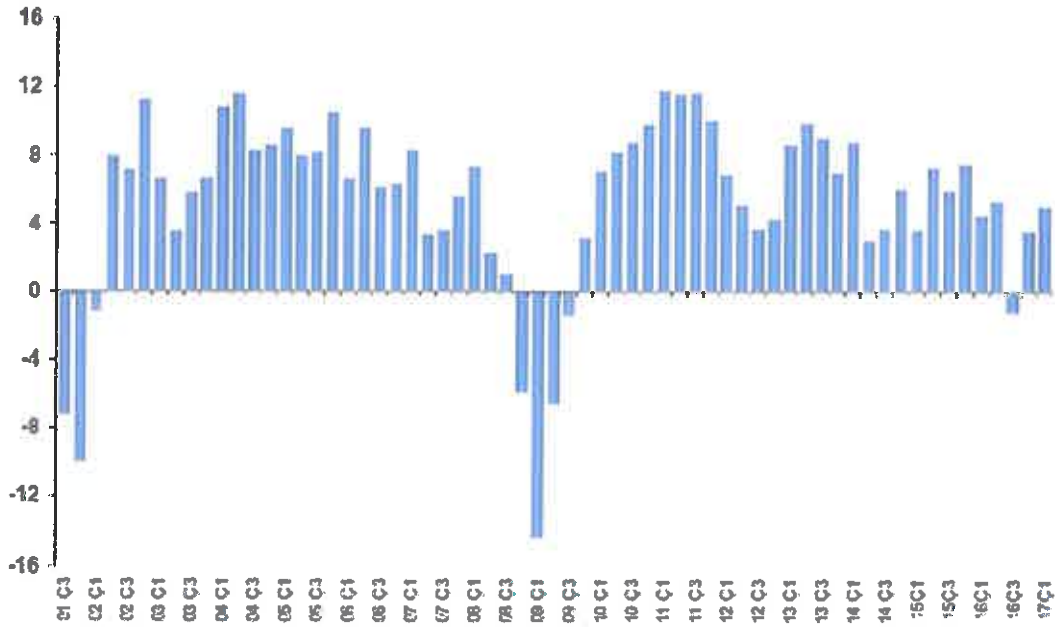


Kaynak: TCM/3, İş Bankası, Datastream

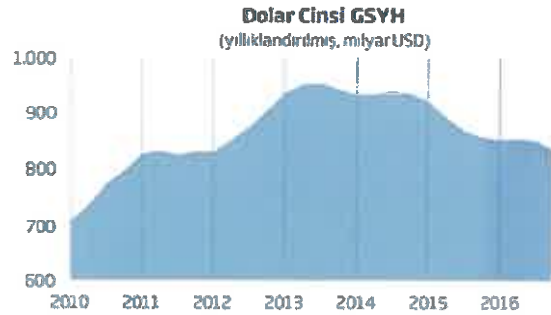
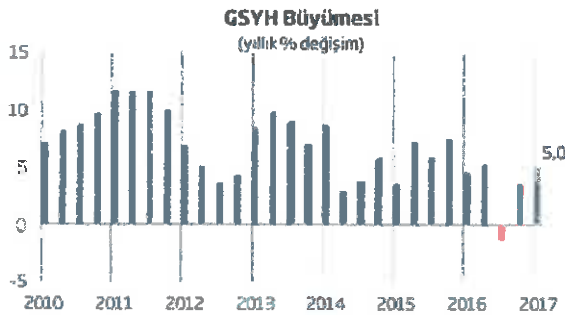
5.1.1 Türkiye Büyüme Verileri ve Yıllara Göre Enflasyon Oranları

Ülke ekonomisi 2001 krizine kadar 4 yıl boyunca üst üste büyüme kaydedememiştir. 2002-2008 yılları arasında ise üst üste pozitif büyüme sağlanmıştır. 2008 yılında dünyadaki genel ekonomik kriz sebebiyle ülkemizde de 2009 yılında pozitif büyüme olmuş ancak daha sonraki yıllar tekrardan pozitif büyümeler sağlanmıştır. TÜİK tarafından açıklanan 2016 yılı birinci çeyrek büyüme verileri ise piyasa beklentilerinin (sabit fiyatlarla GSYH %4,7 artmıştır) içerisinde gerçekleşmiş olup, ikinci çeyrekte de bir önceki döneme göre GSYH %3,1 artmıştır. 2016 yılının üçüncü çeyreğinde bir önceki yılın aynı çeyreğine göre % 1,8 azalma olmuştur. Büyüme oranlarının tüm dünyada düştüğü ve beklentilerin altında gerçekleştiği ortamda Türkiye Ekonomisinde büyüme oranları azda olsa devam edeceği yönünde beklentiler bulunmaktadır. Türkiye 2016 büyümesi % 2,9 gelmiş olup 2017 yılı içinse yaklaşık % 5'lik bir büyüme hızı öngörülmektedir.

Türkiye Yıllık Büyüme Oranları (GSYH)
(Zincirleşmiş Hacim Endeksi 2009=100, Yüzde Değişim)

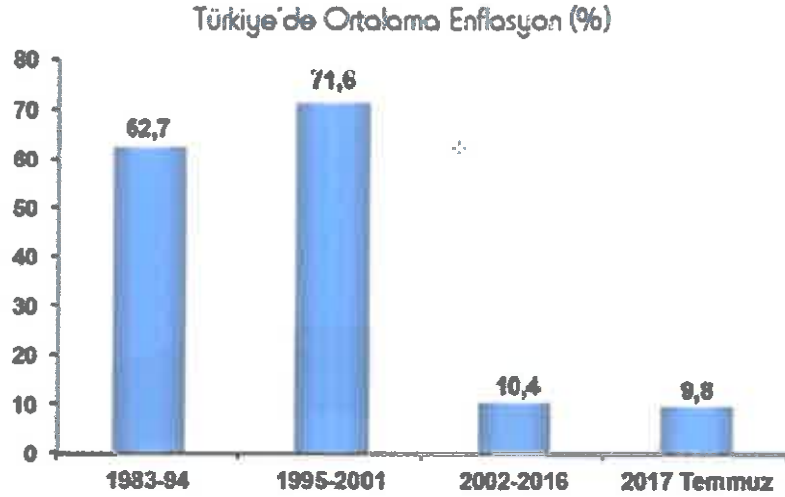


Kaynak: TÜİK



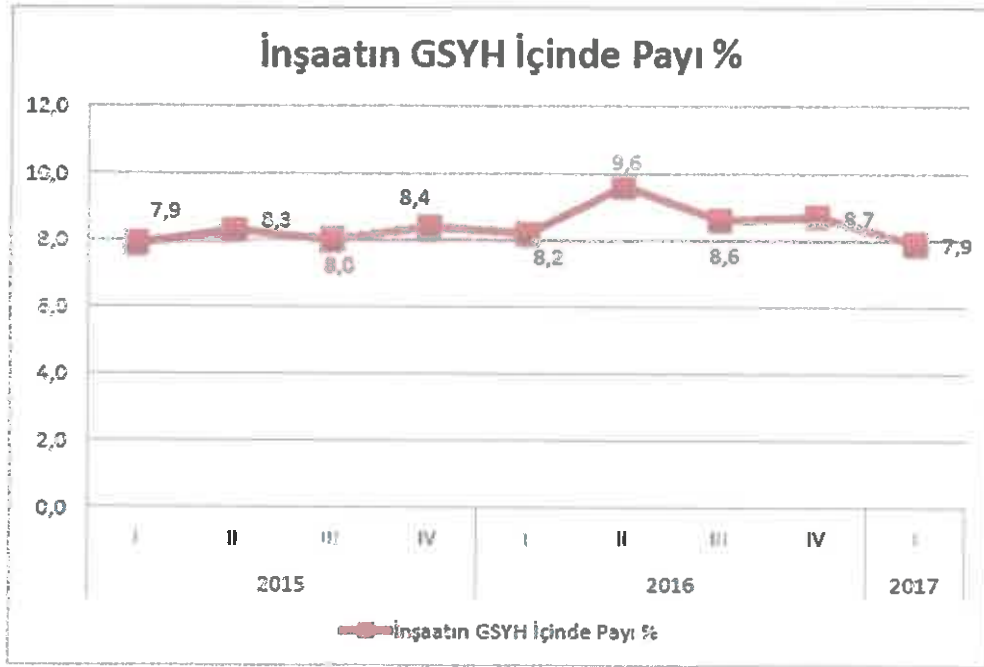
Kaynak: TÜİK İş Bankası

Ağustos 2017 tarihinde açıklanan enflasyon verilerine göre; 2017 yılı Temmuz ayında ortalama enflasyon % 9,8 olarak gerçekleşmiştir.



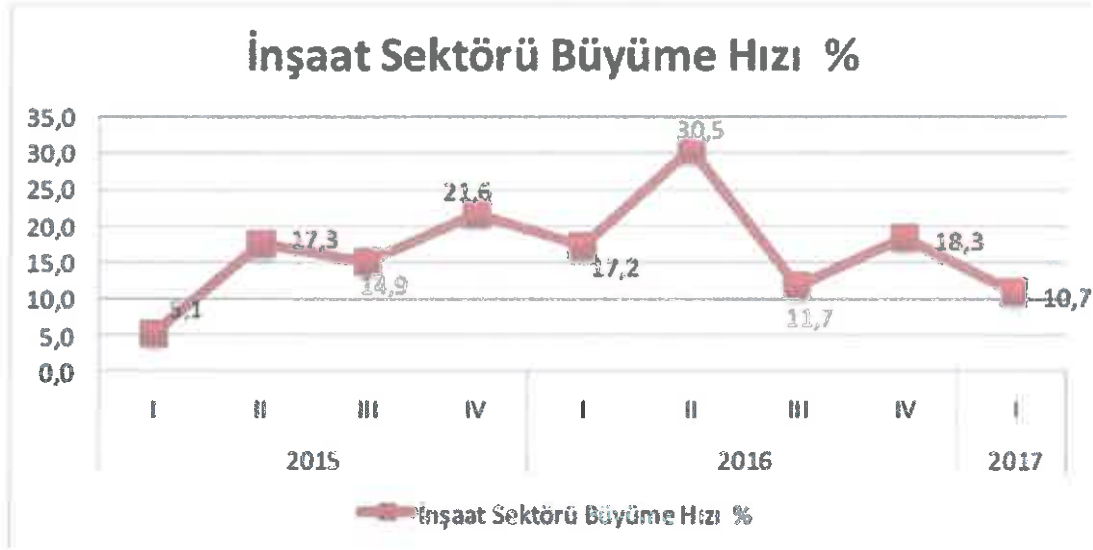
Kaynak TÜİK

5.1.2 Türkiye İnşaat Sektörü Verileri



2016 yılı ikinci çeyreğindeki hızlı yükseliş gerek özel gerekse kamu sektörünün yatırımları ile talep canlanmasına bağlı olarak gerçekleşmiştir. 2016 yılı 3. çeyreğinden sonra ise sektör iç gelişmelerden kaynaklı belirsizlik sürecine girmiş olmasına rağmen belli bir eğilim içinde dengeli bulmuştur. 2017 yılı I. çeyreğinde inşaat sektörünün aldığı pay 2016 yılına göre bir miktar azalmıştır. Bu oranın yıl sonuna doğru 2016 yılını yakalaması beklenmektedir.

İnşaat Sektörü Büyüme Oranları



Ülkemiz için inşaat sektörünün çok büyük bir kısmını konut ve buna bağlı yapılar almaktadır. TÜİK verilerine göre 2014 yılında 2013 yılına göre inşaat sektörü büyüme hızı % 14,6 olarak gerçekleşmiştir. 2015 yılında ise bu oran % 6,5 olmuştur. İnşaat sektörü verileri incelendiğinde 2014 yılı GSYH'nın % 4,6'lık kısmı iken 2015 yılında bu oran % 4,5 olmuştur. Her ne kadar GSYH'nın oranında küçük de olsa bir düşüş olsa da 2015 yılı satılan konut sayısı rekor kırarak 1.289.320 adet olmuştur. 2016 yılında ise bu sayıda da aşılarak konut satış rakamı ise 1.341.453 adedi bulmuştur.

Türkiye genelinde konut satışları 2017 Temmuz ayında bir önceki yılın aynı ayına göre % 8,16 oranında artarak 770.232 oldu. Konut satışlarında, İstanbul 132.439 konut satışı ile en yüksek paya sahip oldu. Satış sayılarına göre İstanbul'u, 84.788 konut satışı ile Ankara, 46.848 konut satışı ile İzmir izledi. Konut satış sayısının düşük olduğu iller sırasıyla 51 konut ile Hakkari, 78 konut ile Ardahan ve 276 konut ile Şırnak oldu.

Belediyeler tarafından yapı ruhsatı verilen taşınmazların 2016 yılında bir önceki yıla göre, bina sayısı % 5,5 yüzölçümü % 7 değeri % 15,4 daire sayısı ise % 10,6 oranında artmıştır. (Kaynak: TÜİK)

Yapı Ruhsatları Ayrıntıları (2014-2016 Yılları)

Yapı ruhsatı, Ocak - Aralık 2014-2016

Göstergeler	Yıl			Bir önceki yıla göre değişim oranı (%)	
	2016	2015	2014	2016	2015
Bina sayısı	131 848	124 952	130 541	5,5	10,5
Yüzölçümü (m ²)	202 321 341	188 472 301	220 653 829	7,3	14,6
Değer (TL)	184 172 950 675	159 576 743 337	176 001 025 189	15,4	9,3
Daire sayısı	986 119	891 798	1 031 754	10,6	-13,6

(r) Yapı izni istatistikleri 2014 ve 2015 yılları verilen revize edilmiştir

2016 yılının ilk yarısında ise maliyetler makul ölçüde seyrederken 3. çeyrek itibarı ile yaşanan darbe girişimi, artan jeopolitik riskler gibi unsurların etkisi ile döviz kurlarında yaşanan artış girdi maliyetlerini olumsuz yönde etkilemiştir.

Bina İnşaatı Maliyet Endeksi Değişim Oranları
(2005=100), II. Çeyrek Nisan-Haziran, 2017

	(%)					
	2016 II. çeyrek			2017 II. çeyrek		
	Toplam	İşçilik	Malzeme	Toplam	İşçilik	Malzeme
Bir önceki çeyreğe göre değişim oranı	2,2	4,1	1,5	2,9	3,1	2,8
Bir önceki yılın aynı çeyreğine göre değişim oranı	6,4	12,1	4,7	17,1	11,5	19,0
Dört çeyrek ortalamalarına göre değişim oranı	6,0	9,4	5,0	13,0	11,3	13,5

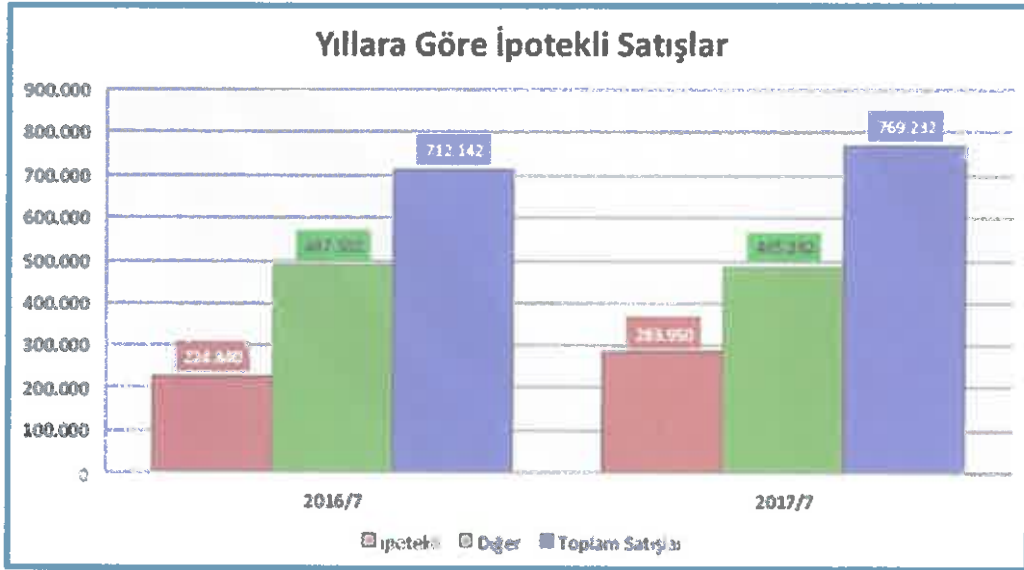
Kaynak: TÜİK

Türkiye’de hızla gerileyen faiz oranları önemli ölçüde inşaat sektöründeki talep büyümesine olumlu etki yaratmıştır. Son dönemde gerek global gerekse Türkiye’nin kendi jeopolitik ve ekonomik durumu itibarıyla faizlerde bir yükselme söz konusudur. 2015 yılı ilk yarısı konut kredileri talebi yüksek görünürken ikinci yarısı itibarıyla sert bir düşüş yaşamıştır. 2016 yılı başında ise hafif bir toparlanma söz konusudur. BDDK verilerine göre 2014 yılında 125 milyar TL tutarında konut kredisi verilmiş olup bu rakam 2015 yılında 143 milyar TL düzeyine yükselmiştir. 2015 yılı itibarı ile kişi başına kullanılan konut kredisi miktarı ortalama 76 bin TL’den 114 bin TL’ye ulaşmıştır. Kullanılan konut kredilerinin ortalama vadesi ise 19 ay uzayarak 91 ay olmuştur. 2015 yılının tamamında 438.167 kişi 46,8 Milyar TL’lik kredi kullanmış iken 2016 yılının ilk 9 ayında 324.113 kişi, 37,7 Milyar TL kredi kullanmıştır. 2016 yılının toplamında ise, yaklaşık 450.000 Kişinin 52 milyar TL civarında kredi kullanacağını tahmin edilmektedir.

Satış Türleri	Ortalama Satış-Adet (2011-2015)	2015 yılı Satış Rakamları(Adet)	2016 Yılı Satış Rakamları(Adet)	2015-2016 Yılları Satış Farkı
Toplam Satışlar	1.116.240	1.289.320	1.341.453	52.133
İpotekli Satışlar	368.720	434.388	449.508	15.120
Diğer Satışlar	747.520	854.932	891.945	37.013

Satış Türleri	Ortalama Satış (2011-2015)	2015 Yılı Satış Rakamları	2016 Yılı Satış Rakamları	2016 Ocak-Temmuz	2017 Ocak-Temmuz
Toplam Satışlar	1116.240	1289.320	1341.453	712.142	770.232
İpotekli Satışlar	368.720	434.388	449.508	224.840	283.950
Diğer Satışlar	747.520	854.932	891.945	487.302	486.282

2017 yılı ilk yedi ayında yapılan satışlar geçen yılın aynı döneminden 58.090 adet fazla olmuştur. Ayrıca ipotekli satışlarda da 2016 yılına göre 59.110 adet daha fazla gerçekleşmiştir.



Türkiye konut piyasasındaki fiyat değişimlerini takip etmek amacıyla tabakalanmış ortanca fiyat yöntemi ile hesaplanan KFE (2010=100), 2017 yılı Haziran ayında bir önceki yılın aynı dönemine göre %12,71 artarak 241,07 seviyesinde gerçekleşmiştir. Metrekare başına konut değeri olarak hesaplanan birim fiyatlar 2017 yılı Haziran ayında 2027,46 TL/m² olarak gerçekleşmiştir. Aynı dönemde yeni konutlar fiyat endeksi(YKFE) 2017 yılı Haziran ayında bir önceki yılın aynı dönemine göre %11,45 artarak 228,27 seviyesine ulaşmıştır.

Konut Fiyat Endeksi Değişimi (Haziran 2016 - Haziran 2017)

Dönem	KFE	Bir Önceki Aya Göre Değişim (%)	Bir Önceki Yılın Aynı Ayına Göre Değişim (%)
Haziran 16	213,89	0,92	13,87
Temmuz 16	217,41	1,65	13,98
Ağustos 16	219,70	1,05	14,18
Eylül 16	221,39	0,76	13,90
Ekim 16	222,45	0,48	12,55
Kasım 16	224,05	0,72	12,26
Aralık 16	225,95	0,85	12,26
Ocak 17	228,61	1,18	12,99
Şubat 17	231,14	1,11	13,30
Mart 17	233,80	1,15	13,37
Nisan 17	235,90	0,90	13,13
Mayıs 17	238,73	1,20	12,65
Haziran 17	241,07	0,98	12,71

Kaynak TCMB

Üç büyük ilin (İstanbul-Ankara-İzmir) hedonik konut fiyat endekslerindeki gelişmeler değerlendirildiğinde, 2017 yılı Haziran ayında bir önceki aya göre İstanbul, Ankara ve İzmir’de sırasıyla yüzde 0,17, 0,43 ve 1,98 oranlarında artış görülmüştür. Endeks değerleri bir önceki yılın aynı ayına göre ise İstanbul, Ankara ve İzmir’de sırasıyla yüzde 8,41, 9,08 ve 17,99 oranlarında artış göstermiştir.

5.1.3 Türkiye Gayrimenkul Piyasasını Bekleyen Fırsat ve Tehditler

Tehditler:

- o FED’in parasal genişleme politikasını yavaşlatarak faiz artırım sürecine girmesi, bunun sonucu olarak da Türkiye piyasası üzerinde baskı yaratması,
- o Türkiye’nin mevcut durumu itibariyle jeopolitik risklere açık olması sebebiyle mevcut ve gelecekteki yatırımları yavaşlaması ve talebin azalması,
- o Son dönemde döviz kurundaki artışın faizler üzerindeki baskıyı artıyor olması.

Fırsatlar:

- o Türkiye’deki gayrimenkul piyasasının uluslararası standartlarda gelen taleplere cevap verecek düzeyde olması,
- o Son dönemde gayrimenkule olan yabancı ilgisinin artıyor olması,
- o Özellikle kentsel dönüşümün hızlanmasıyla daha modern yapıların inşa ediliyor olması,
- o Konut alımında devlet desteği (% 15) gibi teşvik amacıyla alınan önlemler,
- o Konut kredisi faiz oranlarında ana para ödeme oranının % 20’ye indirilmesi,
- o Genç bir nüfus yapısına sahip olmanın getirdiği doğal talebin devam etmesi,

5.1.4 Türkiye Gayrimenkul Piyasası Beklentisi

2011 yılında gerek genel seçimlerin etkisi gerekse ülke ekonomisindeki durağanlığın etkisiyle gayrimenkul sektöründe ciddi bir artış olmamıştır. 2012 ve 2013 yıllarında, 2011 yılına göre satışlarda ve gayrimenkul yatırım projelerinde artışlar olmuştur. 2014 yılının tamamı ve 2015 yılının ilk yarısında yeni gayrimenkul projeleri ve kentsel dönüşüm projelerinin yapımı ve satışlarında hızlı bir dönem olmasına rağmen, genel seçimin etkisiyle 2015 yılının ikinci yarısında gayrimenkul yatırım projeleri durağan olarak seyretmiş ve faiz oranlarındaki artışa paralel olarak gayrimenkul satışlarında azalma gerçekleşmiştir. 2016 yılında yaşanan darbe girişimi, dünya piyasalarındaki genel daralma ve diğer jeopolitik gelişmeler ışığında Türkiye ekonomisinde de son çeyrekte bir daralma görülmüştür. Ancak ardı ardına yapılan kampanyalar sayesinde 2016 yılındaki toplam satışı gerçekleşen konut sayısı bir önceki yılı dahi aşmasını sağlamıştır. 2017 yılının tamamı için de öngörümüz, konuttaki KDV indirimi, 240 ay vadeli konut satışlarının başlamış olması, konut kredisinde gayrimenkul bedelinin % 25'i alıcının karşılaması gerektiğine dair düzenlemenin değiştirilerek oranın % 20'ye çekilmesi gibi bir çok teşvikle konut satışlarının sayısının artacağı yönündedir.

5.2 BÖLGE ANALİZİ

İstanbul İli

İstanbul, Türkiye'de yer alan şehir ve ülkenin 81 ilinden biridir. Ülkenin en kalabalık, ekonomik ve sosyo-kültürel açıdan en önemli şehridir. Şehir, iktisadi büyüklük açısından dünyada 34., nüfus açısından belediye sınırları göz önüne alınarak yapılan sıralamaya göre Avrupa'da birinci, dünyada ise Lagos'tan sonra altıncı sırada yer almaktadır.

2016 yılı itibariyle nüfusu 14.804.116 kişidir.

İstanbul 41° K, 29° D koordinatlarında yer alır. Batıda Çatalca Yarımadası, doğuda Kocaeli Yarımadası'ndan oluşur. Kuzeyde Karadeniz, güneyde Marmara Denizi ve ortada İstanbul Boğazı'ndan oluşan kent, kuzeybatıda Tekirdağ'a bağlı Saray, batıda Tekirdağ'a bağlı Çerkezköy, Çorlu, güneybatıda Tekirdağ'a bağlı Marmara Ereğlisi, kuzeydoğuda Kocaeli'ne bağlı Kandıra, doğuda Kocaeli'ne bağlı Körfez, güneydoğuda Kocaeli'ne bağlı Gebze ilçeleri ile komşudur. İstanbul'u oluşturan yarımadalardan Çatalca Avrupa, Kocaeli ise Asya anakaralarındadır. Kentin ortasındaki İstanbul Boğazı ise bu iki kıtayı birleştirir. Boğazdaki Yavuz Sultan Selim, Fatih Sultan Mehmet ve 15 Temmuz Şehitler Köprüleri kentin iki yakasını birbirine bağlar. İstanbul Boğazı boyunca ve Haliç'i çevreleyecek şekilde Türkiye'nin kuzeybatısında kurulmuştur.

Karadeniz ile Marmara Denizi'ni bağlayan ve Asya ile Avrupa'yı ayıran İstanbul Boğazi'na ev sahipliği yapması nedeniyle, İstanbul'un jeopolitik önemi oldukça yüksektir.

İstanbul'un yüksek nüfusu ve ileri sanayi sektörü çevresel konularda pek çok sıkıntıyı da beraberinde getirmektedir. Hava, su ve toprak kirliliği gibi ana sorunların yanı sıra, çarpık kentleşme ve denetimsizlikten kaynaklanan görüntü ve gürültü kirliliği gibi ikincil sorunlar da göze çarpmaktadır.

İstanbul'un toplam 39 ilçesi vardır. Bu ilçelerin 25'i Avrupa Yakası'nda, 14'ü ise Anadolu Yakası'ndadır. Bunlar; Adalar, Arnavutköy, Ataşehir, Avcılar, Bağcılar, Bahçelievler, Bakırköy, Başakşehir, Bayrampaşa, Beşiktaş, Beykoz, Beylikdüzü, Beyoğlu, Büyükçekmece, Çatalca, Çekmeköy, Esenler, Esenyurt, Eyüp, Fatih, Gaziosmanpaşa, Güngören, Kadıköy, Kağıthane, Kartal, Küçükçekmece, Maltepe, Pendik, Sancaktepe, Sarıyer, Silivri, Sultanbeyli, Sultangazi, Şile, Şişli, Tuzla, Ümraniye, Üsküdar ve Zeytinburnu ilçeleridir.

İstanbul'un tarihi semtlerinden batıya ve kuzeye gidildikçe büyük bir farklılaşma görülür. En yüksek gökdelenler ve ofis binaları Avrupa Yakası'nda özellikle Levent, Mecidiyeköy ve Maslak'ta toplanırken, Anadolu Yakası'nda ise Kadıköy ilçesindeki Kozyatağı mahallesi dikkat çeker.

Son yıllarda inşa edilen çok yüksek yapılar, nüfusun hızlı büyümesi göz önüne alınarak yapılmışlardır. Şehrin hızla genişlemesinden dolayı konutlaşma, genellikle şehir dışına doğru ilerlemektedir. Şehrin sahip olduğu en yüksek çok katlı ofis ve konutlar, Avrupa Yakası'nda bulunan Levent, Mecidiyeköy ve Maslak semtlerinde toplanmıştır. Levent ve Etiler'de çok sayıda alışveriş merkezi toplanmıştır. Türkiye'nin en büyük şirket ve bankalarının önemli bir kısmı bu bölgede bulunmaktadır. Yakın dönemde finans kuruluşlarının operasyon merkezleri Pendik – Tuzla ve Gebze aksına doğru kaymıştır.

İstanbul, kara ve deniz ticaret yollarının bir kavşağı olması ve stratejik konumu nedeniyle Türkiye'de ekonomik yaşamın merkezi olmuştur. Şehir aynı zamanda en büyük sanayi merkezidir. Türkiye'deki sanayi istihdamının %20'sini karşılamaktadır. Yaklaşık olarak %38'lik endüstriyel alana sahiptir. İstanbul ve çevre iller bu alanda; meyve, zeytinyağı, İpek, pamuk ve tütün gibi ürünler elde etmektedir. Ayrıca gıda sanayi, tekstil üretimi, petrol ürünleri, kauçuk, metal eşya, deri, kimya, ilaç, elektronik, cam, teknolojik ürünler, makine, otomotiv, ulaşım araçları, kağıt ve kâğıt ürünleri ve alkollü içkiler, kentin önemli sanayi ürünleri arasında yer almaktadır.

Ticaret, İstanbul'un gelirinde en büyük paya sahip olan sektördür. İlde bu sektörün gelişmesinde Boğaz köprülerinin, Asya ve Avrupa gibi merkezler arasında uzanan otoyolların büyük katkısı vardır. Aynı şekilde demiryoluyla da Asya ve Avrupa'ya

bağlanması ve büyük limanları olması da bu konuda etkilidir. İstanbul ticaret sektörü ülke toplamının %27'sini oluşturur. Dışalım ve dışsatım konusunda da İstanbul, Türkiye çapında birinci sıradadır. Türkiye'de hizmet veren özel bankaların tümünün, ulusal çapta yayın yapan gazetelerin, televizyon kanallarının, ulaşım firmalarının ve yayınevlerinin ise tümüne yakınının genel merkezleri İstanbul'dadır. Nitekim, İstanbul ekonomisinde bankacılıkla birlikte ulaştırma-haberleşme sektörü %15'i aşan bir paya sahiptir.

Türkiye'nin büyük sanayi kuruluşlarından pek çoğunun genel merkezi ve fabrikası İstanbul'da bulunmaktadır. İlde madeni eşya, makine, otomotiv, gemi yapımı, kimya, dokuma, konfeksiyon, hazır gıda, cam, porselen ve çimento sanayii gelişkindir. 2000'li yılların başında payı %30'a yakın olan sanayi, ticaretten sonra ildeki ikinci büyük sektördür.

İstanbul genelinde tüm orman alanları koruma altına alınmış olmakla birlikte sınırlı miktarda ormancılık faaliyeti yürütülmektedir.

İstanbul'un tarihi, anıtlar ve yapıtların fazlalığı ve Boğaz'a sahip olması nedeniyle gözde turizm merkezlerinden biridir. Ancak 2016 yılı itibariyle turizm sektöründe gerileme dönemi başlamıştır.

İstanbul'da ulaşım kara, hava, deniz ve demiryolu gibi farklı şekillerde yapılmaktadır. Şehir içi, şehirlerarası ve uluslararası taşımacılığın yapıldığı büyük merkezlere sahiptir. İlde havayolu ulaşımının yapıldığı iki sivil havalimanı vardır. İlin kuzeyinde 3. Havalimanı inşaatı devam etmektedir. Yurtiçi ve yurtdışı pek çok merkeze aktarma yapmaksızın uçmak mümkündür. İldeki havalimanlarından Atatürk Havalimanı, Avrupa Yakası'nda Bakırköy ilçesinde; Sabiha Gökçen Havalimanı ise Anadolu Yakası'nda Pendik ilçesinde yer alır. Atatürk Havalimanı ilde alanında ilk olup, hava ulaşımında en büyük paya sahiptir. Kent merkezine metro hattı ve otoyollarla bağlıdır.

Karayoluyla ulaşımı ise İstanbul'da özellikle şehirlerarası yolculukta büyük bir paya sahiptir. Türkiye'nin her iline ve ayrıca Gürcistan, Yunanistan, Bulgaristan gibi komşu ülkelere İstanbul'dan doğrudan seferler vardır. Anadolu Yakası'nda Harem Otogarı, Avrupa Yakası'ndaysa Büyük İstanbul Otogarı hizmet vermektedir. İstanbul Otogarı da metroyla kent merkezine bağlanmaktadır.

Demiryolu ise bu iki ulaşım yoluna oranla daha az tercih edilen bir başka hizmettir. İstanbul'dan Eskişehir, Ankara, Konya, Adana, Bitlis, Van gibi yurtiçi merkezlerle; Yunanistan, Bulgaristan, Romanya, Sırbistan, Macaristan, İran, Suriye ve Irak gibi dış merkezlere tren seferleri vardır. Yüksek hızlı tren Pendik ilçesinden hareket etmektedir.

Deniz yoluyla ise ilde düzenli ulaşım yalnızca yurtdışında gerçekleştirilir. İstanbul'dan Yalova'ya, Balıkesir'e ve Bursa'ya feribot ve araba vapuru seferleri vardır.

İstanbul Limanı'na turistik amaçlarla gelen münferit gemiler dışında yurtdışı varışlı gemi seferi yoktur.

İstanbul'da şehiriçi ulaşım ise büyük bir sektördür. Otobüslerle ulaşım sağlayan İETT; şehirhatları vapurlarını ve deniztaksi işleten İDO; tramvay, metro, füniküler ve teleferik hatlarının sahibi İstanbul Ulaşım A.Ş.; banliyö hizmeti sağlayan TCDD; dolmuşlar, yolcu motorları ve ticari taksilerle İstanbul kompleks bir ulaşım ağına sahiptir.

Bakırköy İlçesi

1989'a kadar İstanbul'un en büyük yüzölçümlü ilçelerinden olan ve o dönem batıda Çatalca, kuzeyde Eyüp ve Gaziosmanpaşa'yla komşu olan Bakırköy 1989 ve 1992 yerel seçimleri ile önce Küçükçekmece daha sonra Bahçelievler, Bağcılar ve Güngören ilçelerinin ayrılması ile hem nüfus, hem de alan olarak küçülmüştür.

İlçe sınırları kuzeyindeki E-5 Karayolu sınırı olup, Güngören ve Bahçelievler ilçeleri; güneyinde Marmara Denizi, doğusunda Çırpıcı deresi sınır olup, Zeytinburnu ilçesi, batısında ve kuzey-batısında ise Küçükçekmece ilçesi bulunmaktadır. Bu sınırlar içerisinde Bakırköy ilçesi 35 km² alana kuruludur.

Toplam 15 mahalleden oluşmaktadır. 1926'da ilçe olan Bakırköy'den; 1957'de Zeytinburnu (Fatih'in batı mahallelerini de alarak), 1987'de Küçükçekmece ayrılarak ilçe olmuştur. 1992'de Bağcılar, Bahçelievler ve Güngören (Esenler 1994'te Bağcılar ve Güngören ilçelerinin bazı mahallelerinden oluşmuştur) Bakırköy'den ayrılarak ilçe olmuştur.

İlçenin nüfusu 2016 yılı adrese dayalı nüfus sayım sistemine göre 222.437 kişidir.

Bakırköy ekonomisi genel olarak sanayi ve ticarete dayalıdır. İlçede bulunan Galleria, A Plus, Carousel, Town Center, Capacity gibi alışveriş merkezleri ticari hayatı canlı tutmaktadır. Ayrıca birçok dershanenin de bu bölgede bulunması, ticari ve sosyal hayatı da canlı tutmaktadır.

Bakırköy Belediyesi tarafından 1989'da yaptırılmaya başlanan ve 1991'de hizmete açılan "Bakırköy Yeraltı Çarşısı"nda 2009 itibarıyla toplam 101 dükkân bulunmaktadır ve bu çarşı da ilçenin ekonomisine katkıda bulunan öğelerden biri olmaya devam etmektedir.

Hava, kara ve deniz ulaşımı açısından Türkiye'nin en zengin ulaşımına sahip Bakırköy, uluslararası havacılık alanında faaliyet gösteren Atatürk Havalimanı ile büyük bir turizm potansiyeline sahiptir. Kültür merkezleri, Sosyal hizmet alanları, beş yıldızlı oteller, dünya standartlarında büyük alışveriş merkezleri ile Bakırköy'ü turizme yönlendirilmektedir.

Bakırköy; esnaf, bürokrat, emeklilerin meydana getirdiği toplum yapısı görünümünü arz eder. Yeniden yerleşim hemen hemen yok gibidir. Bu nedenle mevcut nüfus ve yapısı uzun yıllar bu düzeyde kalma özelliği göstermektedir.

Bakırköy'de Cevizlik, Yenimahalle ve Sakızağacı Mahalleleri en eski yerleşim alanları olmaları nedeniyle mimaride o günlerin özelliğini taşımaktadır. 1960'dan sonraki yıllarda kurulmaya başlanan Ataköy siteleri 20 yılı içeren zaman zarfında büyük gelişme göstermiş olup, mimari ve şehircilik planlamasında örnek bir düzeye ulaşmıştır. Halen kısım olarak ifade edilen bu mahalleler 1. kısımdan 11. kısma kadar yeşil alanları, dinlenme yerleri, gezi pistleri, alışveriş merkezleri, kültürel ve sosyal tesisleriyle bir bütün olarak Ataköy gerçek anlamda örnek yerleşim alanı olmuştur.

5.3 GAYRİMENKULÜN DEĞERİNE ETKİ EDEN ÖZET FAKTÖRLER

Olumlu etkenler:

- o Merkezi konumu,
- o Ulaşım rahatlığı,
- o Bölgede benzer nitelikte satılık parselin olmaması,
- o İmar durumu,
- o Müşteri celbi,
- o Reklam kabiliyeti,
- o Proje için yasal izinlerin alınmış olması,
- o Bölgedeki elit projelerin varlığı,
- o Bölgenin tamamlanmış altyapısı.

Olumsuz etken:

- o Son dönemde genel ekonomik görünümün durağan seyretmesi.

5.4 PİYASA ARAŞTIRMASI

Piyasa araştırması yapılırken aşağıdaki hususlar esas alınmıştır.

Devredilen Taşınmaz Mülkiyet Hakları	Bu raporda tam mülkiyet devrine ilişkin emsaller seçilmiş olup farklı bir durum olması halinde (hisseli mülkiyet, üst hakkı devri, devre mülk vs.) emsallerde belirtilmiştir.
Finansman Şartları	Bu raporda özel finansman düzenlemelerinin bulunmadığı emsaller dikkate alınmıştır.
Satış Koşulları	Emsal olarak seçilen gayrimenkullerde değeri etkileyen özel satış koşullarının (pazarlama süresi, genel pazar ortalamasının üzeri / aşağısı gibi durumlar vd.) olması durumunda piyasa araştırması bölümünde belirtilerek değere etkisi analiz edilmiştir.
Şatın Alma İşlemin Ardından Yapılan Harcamalar	Bu raporda satın alma işleminden sonra harcama yapılan emsaller dikkate alınmamıştır.
Pazar koşulları	Bu raporda taşınmaz / taşınmazlarla aynı pazar koşullarına sahip emsaller tercih edilmiştir.
Konum	Bu raporda taşınmaz / taşınmazlarla aynı veya çok yakın konumda yer alan emsaller tercih edilmiş olup piyasa bilgileri bölümünde detaylı konum bilgileri sunulmuştur. Farklı konumda yer alan emsallerin şerefiye farklılıkları ise belirtilerek değerlendirilerek dikkate alınmıştır.
Fiziksel Özellikler ve Haklar	Bu raporda emsal taşınmazların fiziksel özellikleri (arsalar için büyüklük, topografik, imar hakları ve geometrik özellikler; bağımsız bölümler için ünite tipi, kullanım alanı büyüklüğü, yapı yaşı, inşaat kalitesi vb. unsurlar) dikkate alınmış, farklı olması durumunda emsal analizi kapsamında karşılaştırmaları yapılmıştır.
Ekonomik Özellikler	Bu raporda arsanın pazar değerinin tespitinde kira getiren emsaller bulunmamakta olup gelir yaklaşımı yönteminin uygulanması amacıyla geliştirilecek projenin analizinde kullanılacak satılık ve kiralık gayrimenkuller de sunulmuştur. Genel olarak değerlendirme tarihi itibarıyla ulaşılan emsal bilgileri esas alınmış olup değerlendirme tarihinden farklılık gösteren emsal bilgilerinin zamana ilişkin değer farklarında ayarlama yapılmıştır.
Kullanım	Bu raporda aynı veya benzer en verimli ve en iyi kullanıma sahip olan mülkler kullanılmıştır.
Satışın Taşınmaz Mülkiyeti Olmayan Unsurları	Bu raporda taşınmaz mülkiyeti oluşturmayan kişisel mülkler, şirket hakları veya taşınmaz mülkiyeti olmayan diğer kalemler emsal olarak kullanılmamıştır.

Bölgedeki satışta olan arsalar



1. Değerleme konusu taşınmazla aynı bölgede Cevizlik Mahallesi'nde yer alan, "Ticaret + Konut Alanı" lejantına ve "Yençok: 15,50 m" yapılaşma şartına sahip 82 m² yüzölçümlü taşınmaz 1.200.000,-TL bedelle satılıktır.
(m² birim satış değeri ~ 14.635,-TL)
İlgilisi: Aydın Gayrimenkul / 0 (535) 361 37 77
2. Değerleme konusu taşınmazla aynı bölgede Osmaniye Mahallesi'nde yer alan, 615 m² yüzölçümlü "Ticaret + Konut" lejantına ve "Yençok: 15,50 m" yapılaşma şartlarına sahip taşınmaz 11.000.000,-TL bedelle satılıktır.
(m² birim satış değeri ~ 17.885,-TL)
İlgilisi: Bodurlar Emlak / 0 (507) 403 20 19
3. Değerleme konusu taşınmazla aynı bölgede Yücearla Mevkii'nde Cadde üzerinde, "Konut + Ticaret Alanı" lejantına ve "Yençok: 18,50 m, TAKS: 0,25" yapılaşma şartlarına sahip, üzerinde 2 katlı eski bir bina bulunan 450 m² yüzölçümlü beyan edilen parsel 7.500.000,-TL bedelle satılıktır. (m² birim satış değeri ~ 16.665,-TL)
İlgilisi: Mukadder Selim Emlak / 0 (532) 423 99 59
4. Değerleme konusu taşınmazla aynı bölgede Yücearla Caddesi üzerinde, "Ticaret Alanı" lejantına ve "Yençok: 18,50 m, TAKS:0,25" yapılaşma şartlarına sahip, Kartaltepe Mahallesi 451 ada 12 parsel no'lu 148 m² yüzölçümlü parsel 2.350.000,-TL bedelle satılıktır. (m² birim satış değeri ~ 15.880,-TL)
İlgilisi: Azmet Gayrimenkul / 0 (536) 501 34 34

Bölgedeki satışta olan dükkan ve ofisler

1. Değerleme konusu taşınmazla aynı bölgede yer alan yaklaşık 30 yıllık bir binanın bodrum (140 m²) ve zemin (95 m²) katında konumlu ve toplam 235 m² kullanım alanlı olduğu beyan edilen dükkân 2.250.000,-TL bedelle satılıktır. (Bodrum kat zemin kata 1/4 oranında indirgenerek m² birim değer takdir edilmiştir.)
(m² birim satış değeri ~ 17.310,-TL)
İlgilisi / Maxera Gayrimenkul: 0 (530) 265 55 08
2. Değerleme konusu taşınmazla aynı bölgede İstanbul Caddesi'ne çok yakın konumda yer alan yeni yapım bir binanın bodrum (100 m²), zemin (100 m²) ve asma (50 m²) katında konumlu ve toplam 250 m² kullanım alanlı olduğu beyan edilen dükkan 2.300.000,-TL bedelle satılıktır. (Bodrum kat zemin kata 1/4 oranında, asma kat ise zemin kata 1/3 oranında indirgenerek m² birim değer takdir edilmiştir.)
(m² birim satış değeri ~ 16.195,-TL)
İlgilisi / Florya Emlak: 0 (535) 611 44 11
3. Değerleme konusu taşınmaza yakın konumda yer alan Referans Bakırköy Projesi'nde zemin katta konumlu olan yer alan 30 m² kullanım alanına sahip dükkân 315.000,-TL bedelle satılıktır. (m² birim satış değeri 10.500,-TL)
İlgilisi / 0 (212) 572 28 68

4. Değerleme konusu taşınmazla aynı mevkide üzerinde yer alan yeni bir binanın bodrum (105 m²), zemin (105 m²) katında konumlu ve toplam 210 m² kullanım alanlı olduğu beyan edilen dükkân 2.250.000,-TL bedelle satılıktır. (Bodrum kat zemin kata 1/4 oranında indirgenerek m² birim değer takdir edilmiştir.)
(m² birim satış değeri ~ 17.145,-TL)
İlgilisi / Emlak Ofisi: 0 (212) 466 49 81
5. Değerleme konusu taşınmaza yakın konumda Fahri Korutürk Caddesi üzerinde yer alan yaklaşık 35 yıllık bir binanın 5. normal katında konumlu ve 15 m² kullanım alanlı olduğu beyan edilen ofis 135.000,-TL bedelle satılıktır.
(m² birim satış değeri 9.000,-TL)
İlgilisi: 0 (530) 265 55 08
6. Değerleme konusu taşınmazla aynı cadde üzerinde yer alan yaklaşık 30 yıllık bir binanın 1. normal katında konumlu ve 140 m² kullanım alanlı olduğu beyan edilen ofis 990.000,-TL bedelle satılıktır. (m² birim satış değeri ~ 7.070,-TL)
İlgilisi: 0 (532) 495 05 60
7. Değerleme konusu taşınmazla aynı bölgede Bakırköy Çarşı içerisinde tabela değeri olan 35 yıllık bir binanın 3. normal katında konumlu ve 44 m² kullanım alanlı olduğu beyan edilen 2 adet ofis birlikte 450.000,-TL bedelle satılıktır.
(m² birim satış değeri ~ 10.225,-TL)
İlgilisi / İstanbul Gayrimenkul: 0 (532) 780 26 70
8. Değerleme konusu taşınmazla aynı bölgede ve İncirli Caddesi üzerinde yer alan yaklaşık 25 yaşındaki binanın 2. normal katında konumlu ve 140 m² kullanım alanlı olduğu beyan edilen ofis 985.000,-TL bedelle satılıktır.
(m² birim satış değeri ~ 7.035,-TL)
İlgilisi: 0 (542) 775 77 41

6. BÖLÜM

GAYRİMENKULÜN (PROJENİN) DEĞERLEME SÜRECİ

6.1 DEĞERLEME YÖNTEMLERİ

Uygun bir değer esasına göre tanımlanan bir değerlemeye ulaşabilmek amacıyla, bir veya birden çok değerlendirme yaklaşımı kullanılabilir.

Bu çerçevede kapsamında tanımlanan ve açıklanan üç yaklaşım değerlemede kullanılan temel yaklaşımlardır. Bunların tümü ekonomi teorisinde geçen fiyat dengesi, fayda beklentisi veya ikame ilkelerine dayanmaktadır. Tek bir yöntem ile güvenilir bir karar üretebilmek için yeterli sayıda gerçeklere dayalı veya gözlemlenebilen girdinin mevcut olmadığı hallerde, birden çok sayıda değerlendirme yaklaşımı veya yöntemi kullanılması özellikle tavsiye edilir.

Pazar Yaklaşımı

Pazar yaklaşımı, gösterge niteliğindeki değer, değerlendirme konusu varlıkla fiyat bilgisi mevcut olan aynı veya benzer varlıklar ile karşılaştırmalı olarak belirlenmesini sağlar.

Pazar yaklaşımında atılması gereken ilk adım, aynı veya benzer varlıklar ile ilgili pazarda kısa bir süre önce gerçekleşmiş olan işlemlerin fiyatlarının göz önünde bulundurulmasıdır. Eğer az sayıda işlem olmuşsa, bu bilgilerin geçerliliğini saptamak ve kritik bir şekilde analiz etmek kaydıyla, benzer veya aynı varlıklara ait işlem gören veya teklif verilen fiyatları dikkate almak uygun olabilir. Gerçek işlem koşulları ile değer esas ve değerlendirme yapılan tüm varsayımlar arasındaki farklılıkları yansıtabilmek amacıyla, başka işlemlerden sağlanan fiyat bilgileri üzerinde düzeltme yapmak gerekli olabilir. Ayrıca değerlemesi yapılan varlık ile diğer işlemlerdeki varlıklar arasında yasal, ekonomik veya fiziksel özellikler bakımından da farklılıklar olabilir.

Gelir Yaklaşımı

Gelir yaklaşımı, gösterge niteliğindeki değer, gelecekteki nakit akışlarının tek bir cari sermaye değerine dönüştürülmesi ile belirlenmesini sağlar.

Bu yaklaşım bir varlığın yararlı ömrü boyunca yaratacağı geliri dikkate alır ve değeri bir kapitalizasyon süreci aracılığıyla belirler. Kapitalizasyon işlemi, gelirlerin uygun indirgeme oranları uygulanarak bir sermaye toplamına dönüştürülmesidir. Gelir akışı, bir sözleşme veya sözleşmelere dayanarak veya bir sözleşme ilişkisi içermeden yani varlığın elde tutulması veya kullanımı sonucunda oluşması beklenen kârlardan türetilir. Gelir yaklaşımı kapsamında kullanılan yöntemler aşağıdakileri içerir:

- Tüm risk veya genel kapitalizasyon oranının temsili tek bir dönem gelinine uygulandığı gelir kapitalizasyonu,
- Bir indirgeme oranının gelecek dönemler için bir dizi nakit akışına uygulandığı (bunları güncel bir değere indirmek için) indirgenmiş nakit akışı,
- Çeşitli opsiyon fiyatlama modelleri.

Gelir yaklaşımı, bir yükümlülük yerine getirilene kadar gereken nakit akışları dikkate alınarak, yükümlülüklerle de uygulanabilir.

Maliyet Yaklaşımı

Maliyet yaklaşımı, gösterge niteliğindeki değer, bir alıcının, belli bir varlık için, ister satın alma, isterse yapım yoluyla edinilmiş olsun, kendisine eşit faydaya sahip başka bir varlığı elde etme maliyetinden daha fazla ödeme yapmayacağı ekonomik ilkesinin uygulanmasıyla belirlenmesini sağlar.

Bu yaklaşım, pazardaki bir alıcının gereksiz külfet doğuran zaman, elverişsizlik, risk gibi etkenler söz konusu olmadıkça, değerlemesi yapılan varlığa ödeyeceği fiyatın, eşdeğer bir varlığın ister satın alma ister yapım yoluyla maliyetinden fazla olmayacağı ilkesine dayanmaktadır. Değerlemesi yapılan varlıkların cazibesi, yıpranmış veya demode olmaları nedeniyle, genellikle satın alınabilecek veya yapımı gerçekleştirilebilecek alternatiflerinden daha düşüktür. Bunun geçerli olduğu hallerde, kullanılması gereken değer esasına bağlı olarak, alternatif varlığın maliyeti üzerinde düzeltmeler yapmak gerekebilir.

6.2 GAYRİMENKULÜN (PROJENİN) DEĞERLEMESİNDE KULLANILAN YÖNTEMLER

Sermaye Piyasası Kurulu'nun 01.02.2017 tarih Seri III-62.1 sayılı "Sermaye Piyasasında Değerleme Standartları Hakkında Tebliğ"i doğrultusunda Uluslararası Değerleme Standartları UDS 105 Değerleme Yaklaşımı ve Yöntemleri Madde 10.4'e göre "Değerleme çalışmasında yer alan bilgiler ve şartlar dikkate alındığında, özellikle tek bir yöntemin doğruluğuna ve güvenilirliğine yüksek seviyede itimat duyulduğu hallerde, değerlemeyi gerçekleştirenlerin bir varlığın değerlemesi için birden fazla değerlendirme yöntemi kullanması gerekmez. Ancak, değerlemeyi gerçekleştirenin çeşitli yaklaşım ve yöntemleri kullanmayı da göz önünde bulundurması gerekli görülmekte olup, özellikle tek bir yöntem ile güvenilir bir karar verilebilmesi için yeterli bulguya dayalı veya gözlemlenebilen girdinin mevcut olmadığı hallerde, bir değer belirlenebilmesi amacıyla birden fazla değerlendirme yaklaşımı veya yöntemi gerekli görülüp kullanılabilir. Birden fazla değerlendirme yaklaşımı veya yönteminin, hatta tek bir yaklaşım dahilinde birden fazla yöntemin kullanıldığı hallerde, söz konusu farklı yaklaşım veya yöntemlere dayalı değer takdirinin makul olması ve birbirinden farklı değerlerin, ortalama alınmaksızın, analiz edilmek ve gerekçeleri belirtilmek suretiyle tek bir sonuca ulaştırılma sürecinin değerlendirme gerçekleştiren tarafından raporda açıklanması gerekli görülmektedir.

Bu çalışmamızda;

- a. Projenin mevcut durumuyla pazar değerinin tespitinde proje natamam durumda olduğundan **maliyet yaklaşımı yöntemi**,
- b. Projenin tamamlanması durumundaki pazar değerinin tespitinde ise **gelir indirgeme yöntemi** kullanılmıştır.

Projenin tamamlanması durumundaki pazar değerinin tespitinde maliyet yaklaşımı yöntemi kullanılmamıştır. Zira; Ülkemizde bağımsız bölüme ait arsa payı hesabında farklı hesapların kullanılması (arsa payı belirlenirken taşınmazların şerefiyelerinin dikkate alınmaması) sebebiyle bu tür gayrimenkullerin (daire, dükkân, ofis vs.) değerlemesinde maliyet yaklaşımı yöntemi her zaman çok sağlıklı sonuçlar vermemektedir.

Pazar yaklaşımı yöntemi ayrıca, gelir indirgeme yönteminde kullanılan ortalama m² satış değerlerinin tespitinde ve arsanın pazar değerinin tespitinde kullanılmıştır.

Ayrıca rapor ekinde proje bünyesinde yer alan 90 adet bağımsız bölümün bilgi amaçlı olarak satış değerleri sunulmuştur.

7. BÖLÜM **PROJENİN MEVCUT DURUMUYLA DEĞERİNİN TESPİTİ**

7.1 MALİYET YAKLAŞIMI YÖNTEMİ VE ULAŞILAN SONUÇ

Bu yöntemde, var olan bir yapının günümüz ekonomik koşulları altında yeniden inşa edilme maliyeti gayrimenkulün değerlemesi için baz kabul edilir. Yaklaşımında gayrimenkulün değerinin arazi ve binalar olmak üzere iki farklı fiziksel olgudan meydana geldiği ve önemli bir kalan ekonomik ömür beklentisine sahip olduğu kabul edilir. Bu nedenle gayrimenkulün değerinin fiziki yıpranmadan, fonksiyonel ve ekonomik açıdan demode olmasından dolayı zamanla azalacağı göz önüne alınır. Bir başka deyişle bu yöntemde, mevcut bir gayrimenkulün bina değerinin, hiçbir zaman yeniden inşa etme maliyetinden fazla olamayacağı kabul edilir.

Değerleme işlemi; yapılacak olan gayrimenkulün bugünkü yeniden inşa veya yerine koyma maliyetine; mevcut yapının sahip olduğu herhangi bir çıkar veya kazanç varsa eklenmesi, aşınma payının toplam maliyetten çıkarılması ve son olarak da arazi değerinin eklenmesi ile yapılır. Bu anlamda maliyet yaklaşımının ana ilkesi kullanım değeri ile açıklanabilir. Kullanım değeri ise, "hiçbir şahıs ona karşı istek duymasa veya onun değerini bilmeseyse bile malın gerçek bir değeri vardır" şeklinde tanımlanmaktadır.

Maliyet yaklaşımında, geliştirilenin amortize edilmiş yeni maliyetinin arsa değerine eklenmesi sureti ile gayrimenkulün değeri belirlenmektedir.

Maliyet yaklaşımı yöntemi ile projenin mevcut durumdaki pazar değerinin tespitinde aşağıdaki bileşenler dikkate alınmıştır:

I. Arsanın değeri

II. Arsa üzerindeki inşaat yatırımlarının mevcut durumuyla değeri

Not: Bu bileşenler, arsa ve inşaat yatırımların ayrı ayrı satışına esas alınabilecek değerler anlamında olmayıp taşınmazın toplam değerinin oluşumuna ışık tutmak üzere verilmiş fiktif büyüklüklerdir.

Maliyet değerinin bir diğer bileşeni de geliştirici karıdır. Ancak değerlendirme konusu projenin halihazır inşaat seviyesinin düşük olmasından dolayı geliştirici karı dikkate alınmamıştır.

7.1.1 Arsanın değeri:

Arsanın değerinin tespitinde pazar yaklaşımı ve gelir indirgeme yöntemleri kullanılmıştır.

7.1.1.1 Pazar yaklaşımı yöntemi ve ulaşılan sonuç

Bu yöntemde arsa bedelinin tespiti için taşınmazın bulunduğu bölge genelinde ve yakın dönemde pazara çıkarılmış / satılmış benzer gayrimenkuller dikkate alınarak pazar değerini etkileyebilecek faktörler çerçevesinde fiyat ayarlaması yapılmış ve konu proje arsası için m² birim değeri belirlenmiştir.

Değerlemede; lokasyon bakımından rapor konusu taşınmaza emsal teşkil edebilecek tüm satılık arsa emsalleri dikkate alınmıştır.

EMSALLERİN ANALİZİ

Taşınmazın pazar değerinin tespitinde pazarda bulunan emsal taşınmazların sahip oldukları olumlu, olumsuz ve benzer özelliklere göre karşılaştırılması ve uyumlaştırılması yoluna gidilmiştir. Bu kapsamda emsal taşınmazlar; konum / lokasyon, büyüklük, imar durumu, yapılaşma hakkı, fiziksel özellik gibi kriterler doğrultusunda değerlendirilmiştir. Değerlendirme kriterleri ise çok kötü, kötü, kötü-orta, orta, iyi-orta, iyi ve çok iyi olarak belirlenmiştir. Aşağıdaki tabloda bu kriterlerin puanlama aralıkları sunulmuş olup ayrıca büyüklük bazındaki değerlendirmeler de aşağıdaki tabloda yer almaktadır. Puan aralıkları mesleki deneyim ve şirketimizdeki diğer verilerden elde edilmiştir.

		Oran Aralığı
Çok Kötü	Çok Büyük	% 20 üzeri
Kötü	Büyük	% 11 - % 20
Orta Kötü	Orta Büyük	% 1 - % 10
Benzer	Benzer	% 0
Orta İyi	Orta Küçük	- % 10 - (-% 1)
İyi	Küçük	- % 20 - (-% 11)
Çok İyi	Çok Küçük	- % 20 üzeri

Arsa Emsal Analizi

	Emsal 1	Emsal 2	Emsal 3	Emsal 4
Yüzölçümü (m ²)	82	615	450	148
m ² Birim Satış Değeri (TL)	14.635	17.885	16.665	15.880
İmar durumu	Konut + Ticaret	Konut + Ticaret	Konut + Ticaret	Ticaret
Yapılaşma şartı (Emsal vs.)	H: 15,50	H: 15,50	H:18,50 m TAKS: 0,25	H: 18,50 TAKS: 0,25
Mülkiyet durumu düzeltmesi	Tam mülkiyet % 0	Tam mülkiyet % 0	Tam mülkiyet % 0	Tam mülkiyet % 0
Lokasyon düzeltmesi	- % 5	- % 5	% 10	% 0
Büyüklik / Fiziksel özellik düzeltmesi	- % 50	- % 40	- % 40	- % 50
İmar durumu düzeltmesi	% 10	% 10	% 10	% 0
Yapılaşma şartı düzeltmesi	- % 30	- % 30	- % 25	- % 30
Pazarlık payı	Var - % 5	Var - % 5	Var - % 5	Var - % 5
Ayarlanmış değer (TL)	5.085	7.455	8.620	4.890
Ortalama Emsal Değeri (TL)	~ 6.515			

Dükkân Emsal Analizi

	Emsal 1	Emsal 2	Emsal 3	Emsal 4
Kullanım Alanı (m ²)	235	250	30	210
m ² Birim Satış Değeri (TL)	17.310	16.195	10.500	17.145
Mevcut Kullanım Fonks.	Dükkan	Dükkân	Dükkân	Dükkân
Mülkiyet durumu	Tam mülkiyet	Tam mülkiyet	Tam mülkiyet	Tam mülkiyet
Lokasyon düzeltmesi	% 15	% 15	% 30	% 10
Büyüklik düzeltmesi	% 0	% 0	- % 10	% 0
İnşaat özellikleri düzeltmesi (Bina yaşı vs.)	% 30	% 20	% 20	% 20
Proje İnşaat Seviyesi düzeltmesi	- % 25	- % 25	- % 25	- % 25
Pazarlık payı	Var - % 5	Var - % 5	Var - % 5	Var - % 5
Ayarlanmış değer (TL)	18.440	15.925	10.505	16.12580
Ortalama Emsal Değeri (TL)	~ 15.250			

Not: Proje bünyesinde yer alan dükkânların satış alanları 21 - 550 m² aralığında olup emsal analizi ortalama 200 m² dükkâna göre yapılmıştır.

Ofis Emsal Analizi

	Emsal 5	Emsal 6	Emsal 7	Emsal 8
Kullanım Alanı (m²)	15	140	44	140
m² Birim Satış Değeri (TL)	9.000	7.070	10.225	7.035
Mevcut Kullanım Fonks.	Ofis	Ofis	Ofis	Ofis
Mülkiyet durumu	Tam mülkiyet	Tam mülkiyet	Tam mülkiyet	Tam mülkiyet
Lokasyon düzeltmesi	% 10	% 10	% 25	% 25
Büyükölçü düzeltmesi	- % 30	% 0	- % 20	% 0
İnşaat özellikleri düzeltmesi (Bina yaşı vs.)	% 50	% 50	% 50	% 50
Proje İnşaat Seviyesi düzeltmesi	- % 25	- % 25	- % 25	- % 25
Pazarlık payı	Var - % 5	Var - % 5	Var - % 5	Var - % 5
Ayarlanmış değer (TL)	7.405	8.310	10.930	9.400
Ortalama Emsal Değeri (TL)	~ 9.010			

Not: Proje bünyesinde yer alan ofislerin satış alanları 65 - 375 m² aralığında olup emsal analizi ortalama 150 m² ofis üzerinden yapılmıştır. Diğer ofisler kendi aralarında kattaki konum, kullanım alanı büyüklükleri, cepheleri gibi kriterlerle yeniden şerefiyeledirilerek değer takdir olunmuştur.

ULAŞILAN SONUÇ

Piyasa bilgileri, değerlendirme süreci ve emsal analizinden hareketle değerlemeye konu proje parselinin konumu, büyüklüğü, fiziksel özellikleri, mevcut imar durumu ve üzerindeki proje inşası için yasal izinlerin alınmış olması dikkate alınarak m² birim değeri ve toplam pazar değeri aşağıdaki tabloda sunulmuştur.

ADA NO	PARSEL NO	YÜZÖLÇÜMÜ (m ²)	BİRİM DEĞERİ (TL)	YUVARLATILMIŞ PAZAR DEĞERİ (TL)
901	18	5.164,46	6.515	33.645.000

7.1.1.2 Gelir İndirgeme yöntemi ve ulaşılan sonuç

Gelir indirgeme yöntemi ile arsanın toplam değerine ulaşmak için, arsa maliyetinin, arazi üzerinde gerçekleştirilmesi planlanan projedeki geliştirme maliyetinin İndirgenmiş Nakit Akımları yöntemiyle (İNA) hesaplanan bugünkü finansal değeri ile, satış hasılatının yine İNA yöntemiyle hesaplanan bugünkü finansal değerleri arasındaki farka eşit olacağı varsayılmıştır.

Projeksiyonlardan elde edilen nakit akımları ekonominin, sektörün ve taşınmazların risk seviyesine uygun bir iskonto oranı ile bugüne indirgenerek taşınmazın değeri bulunur.

Bu bölümde öncelikle projenin toplam pazar değeri, daha sonra ise toplam değerde Emlak Konut GYO A.Ş.'ne ait olan toplam % 31 hasılat payının değeri hesaplanmıştır. Proje bir hasılat paylaşımı modeli olmasından dolayı proje maliyetine müteahhit firmalar katlanmaktadır. Bu nedenle de Emlak Konut GYO A.Ş.'ne ait olan toplam % 31 hasılat payının değeri aynı zamanda geliştirilmiş arsa değerini ifade etmektedir.

Projelere ilişkin veriler ve varsayımlar

- Değerleme konusu taşınmazın üzerinde geliştirilecek proje için, mimari projeler hazırlanmış ve yapı ruhsatı alınmıştır. Yapı ruhsatından elde edinilen verilere toplam inşaat alanı aşağıdaki tabloda belirtilmiştir.

ADA/ PARSEL NO	BLOK NO	YAPI RUHSAT TARİHİ/RUHSAT NO	BAĞ. BÖL. ADEDİ	ORTAK ALAN DÂHİL BLOKLARIN TOPLAM KULLANIM ALANI (m ²)	YAPI SINIFI
901 / 18	---	19.01.2017 / 86189	90	26.844,15	IV-C

ADA/ PARSEL NO	TİP	TOPLAM BRÜT SATILABİLİR ALAN (m ²)	ADEDİ
901 / 18	Dükkan	2.707,83	18
	Ofis	9.697,17	72
GENEL TOPLAM		12.405,00	90

- Parsel üzerinde gerçekleştirilen proje için Emlak Konut GYO A.Ş. ile Başyapı - Güney - Elit İnş. Ortaklığı arasında sözleşme yapılmıştır. Sözleşmenin detayları aşağıdaki gibidir.

Arsa Satış Karşılığı Satış Toplam Geliri (ASKSTG) = 200.000.000 TL + KDV

Arsa Satış Karşılığı Şirket Payı Geliri Oranı (ASKŞTPO) = % 31

Arsa Satış Karşılığı Askeri Şirket Payı Toplam Geliri (ASKŞTPG) = 62.000.000,-TL

- Sözleşme detayında proje süresi ve inşaat porsantaj tabloları gibi detaylar sunulmuştur.
- Ayrıca rapor ekinde sunulan mahal listelerinde yer alan bilgiler mevcut inşaat maliyet bedelleri ile satış birim değerleri takdir edilirken dikkate alınmıştır.
- İnşâ edilecek olan projedeki bloğun yapı ruhsatına göre yapı sınıfı IV-C'dir. Çevre ve Şehircilik Bakanlığı'nın 2017 yılı m² birim maliyet listesine göre yapı sınıfı IV-C olan yapıların m² birim bedeli 1.135,-TL'dir. Ancak projenin mahal listesi ve mimari projeleri incelendiğinde yapının lüks bir proje olacağı görülmektedir. Ayrıca İstanbul genelinde ticari projeler incelendiğinde (mütteahhit firmalar ile yapılan görüşmeler, şirket arşivimizde yer alan benzer projelerin gerçekleştirme maliyet verileri) bu maliyet bedellerinin yaklaşık % 65 oranında arttığı görülmektedir. Bu bilgilerden hareketle birim maliyet değeri yaklaşık **1.875,-TL** olarak takdir edilmiştir.
- Hasılat paylaşımı sözleşmesi olmasından dolayı tüm maliyete müteahhit firma katlanmaktadır.

Projenin hasılatının bugünkü finansal değeri

- Satılabilir ofis ve dükkan alanlarının dağılımı aşağıdaki tabloda sunulmuştur.

	Satılabilir alan (m ²)
Dükkan	2.707,83
Ofis	9.697,17
TOPLAM	12.405,00

- Emsal analizi bölümünde bu projelerdeki ofislerin ortalama m² satış değerinin **9.010,-TL** dükkânların ortalama m² satış değeri ise **15.250,-TL** olarak kabul edilmiştir.
- Raporumuzun 5.1 bölümünde de belirtildiği üzere son yıllarda gayrimenkuldeki satış artış hızı ortalama enflasyon hızında bazı bölgelerde ise % 10 – 20 arasında değişmektedir. Bu bilgiden hareketle Rapor konusu arsa üzerinde geliştirilecek proje bünyesindeki gayrimenkullerin de m² başına satış değerinin 2018 ve daha sonraki yıllar için % 10 kadar artacağı öngörülmüştür.

• **Satışların Gerçekleşme Oranı:**

	Ofisler için		
	2017	2018	2019
Satış gerçekleşme oranı	% 5	% 50	% 45

Not: Emlak Konut GYO A.Ş.'den alınan bilgilere göre rapor tarihi itibariyle 72 adet ofisten 1 adedinin (% 1,5) satışı gerçekleşmiştir. 2017 yılsonuna kadar bu oranın % 5 kadar olacağı varsayılmıştır. Takip eden yıllardaki oranlar belirlenirken yakın bölgedeki nitelikli projelerdeki satış oranları ve şirket arşivimizdeki benzer projelerdeki verilerden faydalanılmıştır.

	Dükkanlar için		
	2017	2018	2019
Satış gerçekleşme oranı	% 50	% 35	% 15

Not: Emlak Konut GYO A.Ş.'den alınan bilgilere göre rapor tarihi itibarıyla 18 adet ofisten 9 adedinin (% 50) satışı gerçekleşmiştir. 2017 yılına kadar bu oranın sabit kalacağı varsayılmıştır. Takip eden yıllardaki oranlar belirlenirken yakın bölgedeki nitelikli projelerdeki satış oranları ve şirket arşivimizdeki benzer projelerdeki verilerden faydalanılmıştır.

• İskonto Oranı Hesaplanması:

Nispi bir karşılaştırma olan riskleri toplama yaklaşımı ile iskonto oranı makroekonomik riskler (ülke riski), spesifik endüstri riskleri ve spesifik gayrimenkul riskleri gibi belli risk bileşenleri ile temel oranın toplanması ile elde edilmektedir. Hesaplamanın temelinde risksiz menkul kıymetler üzerinden elde edilen getirinin oranı bulunmaktadır ve daha sonra spesifik yatırım risklerinin göz önüne alınması için bu orana ilave primler elde edilmektedir. Riskleri toplama yaklaşımı kapsamındaki iskonto oranı şu şekilde hesaplanmaktadır:

Risksiz Getiri Oranı (ülke riskine göre ayarlanmış) + Risk primi

Risksiz Getiri Oranı

Bu varlıklar üzerindeki getirilerin göstergesi olarak Türkiye Cumhuriyeti Merkez Bankası Devlet Tahvili faiz oranları baz alınmıştır. Yapılan hesaplamalarda 2015-2017 yılı ortalama TL cinsinden devlet tahvilinin net faizi yaklaşık ortalama % 10 civarındadır.

Risk Primi

Eklenecek risk primi ülke, bölge, proje ve yönetim risklerini içerecek şekilde oluşturulmaktadır. Bu riskler eklenirken taşınmazın likiditeye dönme riski ve operasyon/yönetim risklerinin tespiti amacıyla hareket edilmektedir. Buna ek olarak, söz konusu gayrimenkulün finansal varlıklara nazaran daha düşük likiditesi için de bir ayarlama yapılmıştır. Bu ayarlamaların kapsamı gayrimenkulün piyasada bulunma süresine ve o süre içinde yoksun kalınan karın tutarına bağlıdır. Bu tutar kısa vadeli yatırımlardan (örneğin kısa vadeli tahviller veya mevduat sertifikaları) elde edilen hasılat ile uzun vadeli enstrümanlardan elde edilen hasılanın karşılaştırılması ile ölçülebilir. Gayrimenkul projelerinin satılması sırasında ortaya çıkabilecek her türlü (yönetimsel, ekonomik ve dönemsel) riskler de dikkate alınarak risk primi % 3 olarak kabul edilmiştir.

Riskleri toplama yaklaşımı kapsamında iskonto oranına ilişkin nihai hesaplamamız aşağıdaki şekilde belirlenmiştir:

% 10 Risksiz Oran + % 3 Risk Primi = % 13 İskonto oranı.

Bu konuyla ilgili algılanan risklerin dahil edilmesi için yukarıdaki faktörlere göre ayarlama yapılmasından sonra, hesaplamalarda dikkate alınan iskonto oranı % 13 olarak kabul edilmiştir.

- **Hasılat Paylaşımı :**

Parsel üzerinde inşâ edilecek proje için arsa satışı karşılığı gelir paylaşımı sözleşmesi yapılmış olup, hasılat oranı % 31'dir.

- **Nakit Ödenen Vergiler:**

Etkin vergi oranı 0 (sıfır) kabul edilmiştir.

Ulaşılan değer :

Yukarıdaki varsayımlar altında yapılan ve sonuçları ekteki İndirgenmiş Nakit Akımları tablosunda sunulan analiz sonucunda projenin toplam finansal değeri **119.900.405,-TL (~ 119.900.000,-TL)** olarak bulunmuştur.

Rapor tarihi itibarıyla geliştirilmiş arsa değeri

Emlak Konut GYO A.Ş.'ne ait olan toplam % 31 hasılat payının değeri aynı zamanda geliştirilmiş arsa değeri olarak Kabul edilmiştir.

Bu kabulden hareketle geliştirilmiş arsa değeri;

119.900.000,-TL x % 31 =(37.169.000,-TL) **37.170.000,-TL** olarak hesaplanmıştır.

7.1.1.3. ARSANIN DEĞERİNİN TESPİTİ İLE İLGİLİ DEĞERLEME UZMANI GÖRÜŞÜ

Kullanılan yöntemlere göre ulaşılan değerler aşağıda tablo halinde listelenmiştir.

DEĞERLEME YÖNTEMİ	ULAŞILAN DEĞER
Pazar Yaklaşımı	33.645.000,-TL
Gelir İndirgeme	37.170.000,-TL
Uyumlaştırılmış Değer	33.645.000,-TL

Görüleceği üzere her iki yöntemle bulunan değerler arasında fark olmaktadır.

Gelir indirgeme yöntemi gelecekteki tahmini gelir kazançlarının günümüzdeki değerini bulma işlemidir. Bu yöntemde kullanılan geleceğe yönelik tahmin ve projeksiyonlar, güncel piyasa şartları, beklenen kısa vadeli arz ve talep faktörleri ve sürekli istikrarlı bir ekonomiye dayalıdır. Ayrıca gelir indirgeme ile bulunan değer içerisinde geliştirici karı da yer almaktadır.

Ekonominin çeşitli nedenlerle ortaya çıkabilecek olumlu ya da olumsuz faktörlere bağlı olarak değişkenlik arz edebilecek olması ve gayrimenkul rayiçlerinin ise her dönemde kendi içinde daha tutarlı bir denge taşıdığından hareketle nihai değer olarak **pazar yaklaşımı yöntemi** ile bulunan değer alınması uygun görülmüştür.

Buna göre rapor konusu parselin pazar değeri **33.645.000,-TL** olarak takdir olunmuştur.

7.1.2. Arsa üzerindeki inşa yatırımlarının değeri:

Projenin toplam inşaat maliyeti aşağıdaki tabloda hesaplanmıştır.

ADA / PARSEL	YAPI SINIFI	İNŞAAT ALANI	İNŞAAT BİRİM MALİYETİ (TL)	TOPLAM MALİYET DEĞERİ (TL)
901 / 18	IV-C	26.844,15	1.875	50.335.000

Not: İnşâ edilecek olan projedeki bloğun yapı ruhsatına göre yapı sınıfı IV-C'dir. Çevre ve Şehircilik Bakanlığı'nın 2017 yılı m² birim maliyet listesine göre yapı sınıfı IV-C olan yapıların m² birim bedeli 1.135,-TL'dir. Ancak projenin mahal listesi ve mimari projeleri incelendiğinde yapının lüks bir proje olacağı görülmektedir. Ayrıca İstanbul genelinde ticari projeler incelendiğinde (mütteahhit firmalar ile yapılan görüşmeler, şirket arşivimizde yer alan benzer projelerin gerçekleştirme maliyet verileri) bu maliyet bedellerinin yaklaşık % 65 oranında arttığı görülmektedir. Bu bilgilerden hareketle birim maliyet değeri yaklaşık **1.875,-TL** olarak takdir edilmiştir.

Arsa üzerindeki proje için henüz inşaat işleri başlamamıştır. Bu nedenle inşaat seviyesi % 4 (mimari proje, yapı ruhsatı bedelleri, çevre duvarı, hafriyat, temel betonu vs.) mertebesinde dir. Bu bilginin ışığında projenin mevcut durumdaki toplam inşaat maliyeti % 4 x 50.335.000,-TL = (2.013.400,-TL) **2.015.000,-TL** olarak hesaplanmıştır

7.1.2.A MALİYET YÖNTEMİ İLE ULAŞILAN SONUÇ:

Arsanın değeri: 33.645.000,-TL

İnşai yatırımların değeri: 2.015.000,-TL olmak üzere

Projenin mevcut durumuyla pazar değeri 35.660.000,-TL'dir.

7.1.2.B PROJENİN MEVCUT DURUM DEĞERİNİN EMLAK KONUT GYO A.Ş. PAYINA DÜŞEN DEĞERİNİN HESABI:

Sözleşme gereği Emlak Konut GYO A.Ş.'ne ait hasılat payı % 31'dir. Emlak Konut GYO A.Ş. mülkiyetine sahip olduğu arsayı hasılat paylaşımı karşılığında yükleniciye tahsis ederek projeyi gerçekleştirmektedir. Projeler için sözleşme gereği her türlü inşaat maliyetine yüklenici firma katlanmaktadır. Sözleşmenin feshi durumunda yüklenici firma o ana kadar yapmış olduğu tüm inşaat maliyetini hukuki yollarla Emlak Konut GYO A.Ş.'den talep edebilmektedir. Bu nedenle projenin mevcut durumunun Emlak Konut GYO A.Ş.'nin payına düşen kısmının değer takdiri yapılırken güvenli tarafta kalınarak mevcut durum değerinin Emlak Konut GYO A.Ş.'nin hasılat payı oranı kadar olacağı görüş ve kanaatine varılmıştır. Aşağıda bu görüşle ilgili hesaplamalar sunulmuştur.

Projenin mevcut durumu değeri = 35.660.000,-TL

Projenin mevcut durum değerinin Emlak Konut GYO A.Ş. payına düşen kısmının değeri ise = (35.660.000,-TL x 0,31) **11.054.600,-TL** olarak hesaplanmıştır.

Ancak bu değer, mülkiyeti Emlak Konut GYO A.Ş.'ne ait olan arsa değerinden düşük olduğundan projenin mevcut durum değeri için Emlak Konut GYO A.Ş. payına düşen kısmının değeri olan **33.645.000,-TL** kabul edilmiştir.

8. BÖLÜM

PROJENİN TAMAMLANMASI HALİNDE PAZAR DEĞERİNİN TESPİTİ

Projenin tamamlanması halinde toplam pazar değeri raporumuzun (7.1.1.2) bölümünde **119.900.000,-TL** olarak hesaplanmıştır.

Projenin tamamlanması durumunda Emlak Konut GYO A.Ş. payı 119.900.000,-TL x % 31 = (37.169.000,-TL) **37.170.000,-TL** olarak hesaplanmıştır. Ancak yapılan sözleşmeye göre Emlak Konut GYO A.Ş.'nin payına düşen asgari gelir **62.000.000,-TL**'dir.

9. BÖLÜM

SONUÇ

Rapor içeriğinde özellikleri belirtilen projenin yerinde yapılan incelemesinde konumuna, büyüklüğüne, mimari özelliklerine, yasal izinlerine ve çevrede yapılan piyasa araştırmalarına göre günümüz ekonomik koşulları itibariyle takdir edilen pazar değerleri aşağıdaki tabloda sunulmuştur.

	TL	USD
Projenin mevcut durumuyla pazar değeri	35.660.000	9.700.000
Projenin mevcut durumuyla Emlak Konut GYO A.Ş. payına düşen kısmın pazar değeri	33.645.000	9.123.000
Projenin tamamlanması durumundaki toplam pazar değeri	119.900.000	32.513.000
Projenin tamamlanması durumunda Emlak Konut GYO A.Ş. payına düşen hasılat miktarı	62.000.000	16.813.000

(*) Rapor tarihi itibariyle TCMB satış kuru 1,-USD = 3,6877 TL'dir.

Bu değerlere KDV dahil değildir. Projenin tamamlanması durumunda KDV dahil toplam pazar değeri 141.104.400,-TL'dir.

Rapor konusu parsel üzerinde inşaatı devam eden projenin sermaye piyasası mevzuatı hükümleri çerçevesinde Gayrimenkul Yatırım Ortaklığı portföyünde "proje" olarak bulunmasında bir sakınca olmadığı görüş ve kanaatindeyiz.

İşbu rapor üç orijinal halinde düzenlenmiştir.

Bilgilerinize sunulur. 11 Ekim 2017

(Ekspertiz tarihi: 5 Ekim 2017)

Saygılarımızla,



Onur KAYMAKBAYRAKTAR
İnşaat Mühendisi
Sorumlu Değerleme Uzmanı



Taşkın PUYAN
İşletmeci
SPK Lisanslı Değerleme Uzmanı

Eki:

- İNA tablosu
- Uydu görüntüleri
- Takyidat yazısı ve tapu sureti
- İmar durumu yazısı, planı örneği ve plan notları
- Yapı ruhsatı
- Onaylı mahal listesi ve onaylı bağımsız bölüm listesi
- Fotoğraflar
- Bağımsız bölüm bazından pazar değeri tablosu (90 adet bağımsız bölüm)
- Taşınmaz için tarafımızdan hazırlanmış son 3 yıl içerisindeki rapor özeti
- Raporu hazırlayanları tanıtıcı bilgiler ve SPK lisans belgesi örnekleri