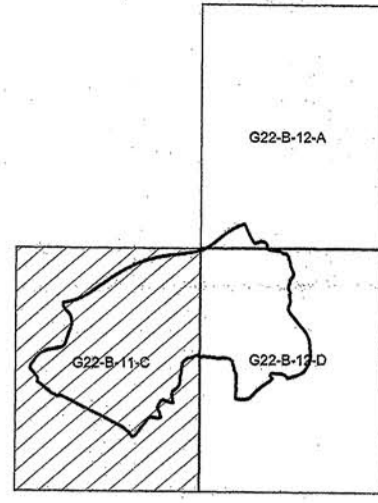



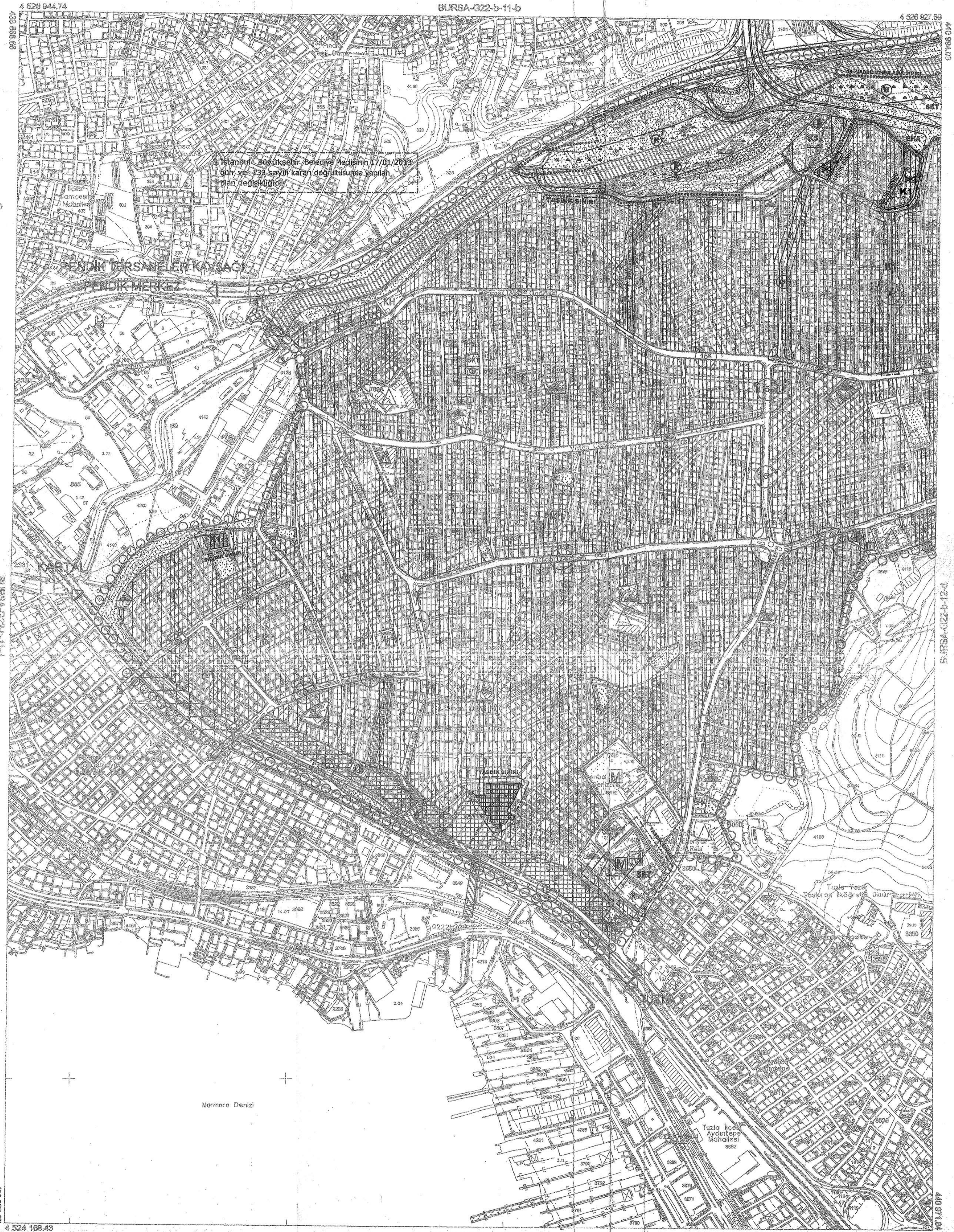
İstanbul Büyükşehir Belediye  
Başkanınca onanmıştır.  
İstanbul Büyükşehir Belediye  
Başkanı



İSTANBUL BÜYÜKŞEHİR BELEDİYESİ İMAR VE ŞEHİRCİLİK DAİRE BAŞKANLIĞI ŞEHİR PLANLAMA MÜDÜRLÜĞÜ		
21/01/2013 Onanlı 1/5000 Ölçekli Pendik İlçesi, Esenyali Bölgesi Nazım İmar Planı Değişikliğine İlişkin İstanbul Büyükşehir Belediye Meclisi'nin 24/10/2013 tarih ve 1971 sayılı Kararı doğrultusunda hazırlanan plan değişikliğidir.		
İlçe: Pendik	Pafta No: G-22-B-11-C	ÖLÇEK: 1/5000
ÇİZEN	Emine KARALI Y. Şehir Plancısı	<i>E. Karali</i>
ŞEF	Ahmet Turan SEPETCİ Y. Şehir Plancısı	<i>A. Turan</i>
MÜDÜR YARDIMCISI	Yusuf BURKUT Şehir Plancısı	<i>Y. Burkut</i>
MÜDÜR	Gökhan YILMAZ Y. Şehir Plancısı	<i>G. Yılmaz</i>
İMAR VE ŞEHİRCİLİK DAİRE BAŞKANI	Ahmet Erhan GÖKAL İnşaat Mühendisi	<i>A. Erhan</i>

İstanbul Büyükşehir Belediye Meclisinin 17/01/2013 tarih ve 1333. sayılı kararı ile aynen/tadilen kabul edilen ve 21/01/2013 tarihinde Büyükşehir Belediye Başkanınca onaylanan plana askı süresi içerisinde yapılan itirazlar üzerine İstanbul Büyükşehir Belediye Meclisinin 24/10/2013 tarih ve 1971 sayılı kararı ile aynen/tadilen kabul edilen kararın eki olan planıdır.

SEFER KOCABAS  
İstanbul Büyükşehir Belediyesi  
İmar Komisyonu Başkanı



01					22
06					
11					
16					
21	22	23	24	25	

Koordinatlar ve pafta bölünmesi en son güncelleme TUTGA'ya bağlı 2005.0 epochunda, CRS80 elipsoidi ve Transversal Mercator (TM) izdüşümünde, düzenlenmiştir.  
Temmuz 2007 tarihinde çekilen renkli hava fotoğraflarından üretilen 1/1000 ölçekli sayısal halihazır haritalardan genel taşıtım yöntemiyle üretilmiştir.  
Yapılar Sapak çizgileriyle gösterilmiştir.  
Eyyükselik eğri aralığı 5 metredir.  
Yüklenici firma: ANA-KENT + MING + KUTLUBEY (Ortak Girişimi)

1:5000

Proje Yöneticisi

*Ahmet ÇETİNKAYA*  
Harita Mühendisi

KONTROL  
İBB Harita Müdürlüğü

*M. NALGI*  
Harita Mühendisi

*Ö. AYDIN*  
Harita Mühendisi (Şef)

*S. KARATAŞ*  
Müdür Yardımcısı

**ONAY**  
İstanbul İline at 1/1000 ölçekli Sayısal Fotogrametrik Halihazır Haritalardan Üretilerek onanmıştır.  
İstanbul Büyükşehir Belediye Başkanlığı  
23-01-2009

*Yılmaz YILDIZ*  
Harita Müdürü

*İrfan UZUN*  
Genel Sekreter Yardımcısı