

**ATA GAYRİMENKUL
YATIRIM ORTAKLIĞI A.Ş.**

**NEVŞEHİR İLİ MERKEZ İLÇESİ KAPUCUBAŞI
MAHALLESİ'NDE
YER ALAN 1 ADET 6 KATLI BETONARME OFİS VE
İŞYERİ VE ARSASI NİTELİKLİ TAŞINMAZIN**

GAYRİMENKUL DEĞERLEME RAPORU

RAPOR BİLGİLERİ

SÖZLEŞME TARİHİ	25.10.2018
DEĞERLEME BAŞLANGIÇ TARİHİ	31.10.2018
DEĞERLEME BİTİŞ TARİHİ	19.12.2018
RAPOR TARİHİ	21.12.2018
RAPOR NO	AGY-1810153
KULLANIM AMACI	PAZAR DEĞERİ TESPİTİ
DEĞERLEME KONUSU	NEVŞEHİR MERKEZ İLÇESİ KAPUCUBAŞI MAHALLESİ'NDE YER ALAN 1 ADET 6 KATLI BETONARME İŞYERİ
DEĞERLEME ADRESİ	KAPUCUBAŞI MAHALLESİ MİLLET CADDESİ NO: 1 MERKEZ/NEVŞEHİR
RAPORU HAZIRLAYAN UZMANLAR	A. Özgün HERGÜL - Degerleme Uzmanı (Lisans No: 402487) Eren KURT - Sorumlu Degerleme Uzmanı (Lisans No: 402003)

İÇİNDEKİLER

İçindekiler

Ekler

- 1 - Değerleme Hizmeti Bilgileri**
 - 1.1 - Değerleme Hizmetinin Amacı
 - 1.2 - Değerleme Hizmetinde Hizmeti Alan ve Veren Kurumların Bilgisi
 - 1.3 - Değerleme Hizmeti İle İlgili Talepler
 - 1.4 - Değerleme Konusu Gayrimenkul İçin Yapılan Değerlemeye İlişkin Bilgiler
 - 1.5 - Değerleme Konusu Gayrimenkul İçin Şirketimiz Tarafından Daha Önceki Tarihlerde Yapılan Son Üç Değerlemeye İlişkin Bilgiler
- 2 - Değerleme Konusu Taşınmazın Mülkiyet ve Yapılaşma Bilgileri**
 - 2.1 - Tapu Kayıtları
 - 2.2 - Takyidat Bilgileri
 - 2.3 - Kullanımına İlişkin Yasal İzinler - İmar ve Proje Bilgileri, Kısıtlamalar
- 3 - Değerleme Konusu Taşınmaz İle İlgili Bilgiler**
 - 3.1 - Tanımı
 - 3.2 - Konumu ve Yakın Çevre Özellikleri
 - 3.3 - Ulaşım Özellikleri
 - 3.4 - Taşınmazın Fiziki Özellikleri
- 4 - Değerleme İle İlgili Analizler**
 - 4.1 - Taşınmazın Bulunduğu Bölgenin Özellikleri
 - 4.2 - Değerleme Hizmetini Sınırlayıcı-Kısıtlayıcı Faktörler
 - 4.3 - Bilgilerin Kaynağı
 - 4.4 - Değeri Etkileyen Faktörler
- 5 - Değerleme Yöntemleri**
 - 5.1 - Pazar Yaklaşımı
 - 5.2 - Yeniden İnşa Etme (İkame) Maliyeti Yaklaşımı
 - 5.3 - Nakit Akışı (Gelir) Yaklaşımı
- 6 - Taşınmazın Değerleme İşleminde Kullanılan Yöntemler**
 - 6.1 - Pazar Yaklaşımı
 - 6.2 - Yeniden İnşa Etme (İkame) Maliyeti Yaklaşımı
 - 6.3 - Nakit Akışı (Gelir) Yaklaşımı
 - 6.4 - En Etkin ve Verimli Kullanımı Analizi
 - 6.5 - Verilerin Değerlendirilmesi
- 7 - Sonuç**

EKLER

- Ek 1** - Taşınmazı gösteren fotoğraflar
- Ek 2** - Tapu Kaydı - (Takbis belgesi-kopya)
- Ek 3** - İmar durum yazısı(kopya)
- Ek 4** - Tapu Belgesi (kopya)
- Ek 5** - Yapı Kullanma İzin Belgesi (kopya)
- Ek 6** - Değerleme Uzmanlarının Lisans Belgeleri (kopya)

UYGUNLUK BEYANI

Bu değerleme raporu; aşağıdaki ilkeler çerçevesinde, Uluslararası Değerleme Standartları (UDES) doğrultusunda hazırlanmıştır.

- * Bu raporda sunulan bulgular Değerleme Uzmanının sahip olduğu ve edinebildiği tüm bilgiler çerçevesinde doğrudur.
- * Analizler ve sonuçlar sadece belirtilen varsayımlar ve koşullarla sınırlıdır.
- * Değerleme Uzmanının değerlendirme konusunu oluşturan mülkle, değerlendirme hizmeti dışında herhangi bir ilgisi bulunmamaktadır.
- * Değerleme Uzmanının ücreti; raporun herhangi bir bölümüne bağlı olmayıp, değerlendirme hizmeti sırasında harcanan emek ve zaman dikkate alınarak belirlenmektedir.
- * Değerleme ahlaki kural ve performans standartlarına göre gerçekleştirilmiştir.
- * Değerleme Uzmanı, mesleki eğitim şartlarına haizdir.
- * Değerleme Uzmanının değerlemesi yapılan mülkün yeri ve türü konusunda daha önceden deneyimi mevcuttur.
- * Değerleme Uzmanı, mülkü kişisel olarak incelemiştir.
- * Raporda belirtilenlerin haricinde hiç kimse bu raporun hazırlanmasında mesleki bir yardımda bulunmamıştır.

1 - DEĞERLEME HİZMETİ BİLGİLERİ

1.1 - Değerleme Hizmetinin Amacı

Bu değerleme raporu; aşağıda bilgileri bulunan 1 adet altı katlı betonarme işyeri nitelikli taşınmazın değerlendirme tarihindeki pazar değerinin belirlenmesi amacı ile hazırlanmıştır.

Ayrıca gerekli olduğu durumlarda, taşınmaz/taşınmazların Sermaye Piyasası Kurulu (SPK) mevzuatına göre gayrimenkul yatırım ortaklıkları portföyüne alınmasının uygunluğunun belirlenmesi de amaçlanmaktadır.

Pazar Değeri, Uluslararası Değerleme Standartları çerçevesinde şu şekilde tanımlanmaktadır: Bir mülkün uygun bir pazarlamanın ardından birbirinden bağımsız istekli bir alıcıyla istekli bir satıcı arasında herhangi bir zorlama olmaksızın ve tarafların herhangi bir ilişkiden etkilenmeyeceği şartlar altında, bilgili, basiretli ve iyi niyetli bir şekilde hareket ettikleri bir anlaşma çerçevesinde değerlendirme tarihinde el değiştirmesi gereken tahmini tutardır.

1.2 - Değerleme Hizmetinde Hizmeti Alan ve Veren Kurumların Bilgisi

1.2.1 - Hizmeti Alan Kurum Bilgisi

Ata Gayrimenkul Yatırım Ortaklığı A.Ş.

Dikilitaş Mah. Emirhan Cad.No: 109 Atakule Balmumcu – Beşiktaş,34349 İstanbul

1.2.2 - Hizmeti Veren Kurum Bilgisi

Reel Gayrimenkul Değerleme A.Ş.

Mecidiyeköy Mah., Büyükdere Caddesi, Raşit Rıza Sokak, Ahmet Esin İş Merkezi, No: 4, Kat: 2, Şişli / İSTANBUL

İstanbul Ticaret Odası - Sicil No 527073-474655

Reel Gayrimenkul Değerleme A.Ş. 30.06.2004 tarih, 6082 sayılı Ticaret Sicil Gazetesi'nde yayınlanan ana sözleşmesinde belirtildiği üzere 25.06.2004 tarihinde, ekspertiz ve değerlendirme işlemi yapmak üzere kurulmuştur.

Başbakanlık Sermaye Piyasası Kurulu'nun (SPK) 11.08.2006 tarih ve 35/1008 sayılı yazısı ile Sermaye Piyasası Kurulu mevzuatı çerçevesinde değerlendirme hizmeti verecek şirketler listesine alınmıştır.

1.3 - Değerleme Hizmeti İle İlgili Talepler

Hizmeti alan kurumun, aşağıda bilgileri bulunan 1 adet taşınmazın değerlendirme tarihindeki Pazar Değeri'nin belirlenmesi talebi bulunmaktadır.

1.4 - Değerleme Konusu Gayrimenkul İçin Yapılan Değerlemeye İlişkin Bilgiler

Söz konusu taşınmaz için AGY-1810153 numaralı rapor şirketimiz tarafından hazırlanmıştır. A.Özgün HERGÜL ve Eren KURT değerlendirme işleminde görev almıştır.

1.5 - Değerleme Konusu Gayrimenkul İçin Şirketimiz Tarafından Daha Önceki Tarihlerde Yapılan Son Üç Değerlemeye İlişkin Bilgiler

Değerleme konusu gayrimenkul için şirketimiz tarafından daha önceki tarihlerde söz konusu taşınmaza değerlendirme raporu tarafımızca hazırlanmamıştır.

	RAPOR-1	RAPOR-2	RAPOR-3
Rapor Numarası			
Rapor Tarihi			
Rapor Konusu			
Raporu Hazırlayanlar			
Takdir Edilen Toplam Nihai Değeri (TL) (KDV Hariç)			

2 - DEĞERLEME KONUSU TAŞINMAZIN MÜLKİYET VE YAPILAŞMA BİLGİLERİ**2.1 - Tapu Kayıtları**

688 ADA 150 PARSEL	
İli	: NEVŞEHİR
İlçesi	: MERKEZ
Bucağı	:
Mahallesi	: KAPUCUBAŞI
Köyü	:
Sokağı	:
Mevkii	:
Pafta No	: 13
Ada No	: 688
Parsel No	: 150
Alanı	: 242,72 m2
Vasfı	: 6 KATLI BETONARME OFİS VE İŞYERİ VE ARSASI
Sınırı	: PLANINDADIR
Tapu Cinsi	: ANA GAYRİMENKUL
Sahibi	: ATA GAYRİMENKUL YATIRIM ORTAKLIĞI A.Ş.
Hisse Oranı	: TAM
Yevmiye No	: 12619
Cilt No	: 5
Sayfa No	: 389
Tapu Tarihi	: 09.08.2018

2.2 - Takyidat Bilgileri

Taşınmazın takyidat ve mülkiyet bilgileri 05.11.2018 tarihinde, Tapu Kadastro Genel Müdürlüğü Tapu Kadastro Bilgi Sistemi'nden (TAKBİS) edinilmiş olup ilgili belge ekte sunulmaktadır. Bu belgeye göre değerlendirme konusu taşınmazın tapu kayıtları üzerinde;

Herhangi bir takyidat kaydı bulunmamaktadır.

2.2.1 - Taşınmazların Son Üç Yıllık Dönemde Gerçekleşen Alım Satım İşlemleri

Yapılan incelemelerde son üç yıllık dönemde; taşınmazların mülkiyet bilgilerinde yapılan değişiklik şu şekildedir:

* 04.09.2015 tarih ve 11905 yevmiye numarası ile gayrimenkul Ahmet Gürgen adına kayıtlı iken intikal işleminden Pınar Başbuğ 1/3, Hatice Gürgen 1/3 ve Mehmet Gürgen 1/3 mülkiyetine geçmiştir.

* 25.12.2015 tarih 10953 yevmiye numarası ile; Ata Gayrimenkul Yatırım Ortaklığı A.Ş. adına satış işlemi yapılmıştır.

* 28.06.2016 tarih 9983 yevmiye numarası ile belediye hissesi alımı, ifraz ve birleştirme işlemi yapılmıştır. 5,49m² büyüklüğünde 688 ada 148 parsel değerlendirme konusu parselden ifraz edilmiştir.

* 22.08.2016 tarih ve 12315 yevmiye numarası ile parselin terkleri ve tevhit işlemi ile ana taşınmaz niteliği arsa olmuş ve parsel numarası 688 ada 150 olarak değişmiştir.

* 18.09.2017 tarih ve 12605 yevmiye numarası ile gayrimenkulün arsa olan ana taşınmaz niteliği "6 Katlı Betonarme Ofis ve işyeri ve Arsası" olarak değişmiştir.

2.3 - Kullanımına İlişkin Yasal İzinler İmar ve Proje Bilgileri, Kısıtlamalar

2.3.1 - İmar Durumuna İlişkin Veriler

Nevşehir Belediyesi İmar Müdürlüğü'nden alınan 06.11.2018 tarihli imar durum yazısına istinaden imar durum belgesine istinaden " Nevşehir Merkezde yapılan İlave ve Revizyon İmar Planı 02ç11ç2018 tarih ve 73/3 sayılı Belediye MEclis Kararına istinaden 05.11.2018-05.12.2018 tarihleri arasında 1 ay süreyle askıya çıkarılmıştır. Askı süreci 05.12.2018 tarihinde kesinleşecektir. " denmektedir.

Belediyede yapılan inceleme ve araştırmalara neticesinde değerlendirme konusu parselin imar durumunun aynen korunduğu meri 1/1000 ölçekli Nevşehir Uygulama İmar Planında değerlendirme konusu taşınmazın yer aldığı parsel Bitişik Nizam, 5 kat, Yengeç: 17.50 m yapılaşma şartlarında Ticaret ve Konut Alanı içerisinde kalmaktadır. Konu parselin yola terki yapılmış olup parselin tapu kaydına esas mevcut yüzölçümünün net olduğu bilgileri verilmiştir.

2.3.2 - Taşınmazın Son Üç Yıllık Dönemde İmar Planında Meydana Gelen Değişiklikler

Değerleme konusu taşınmazın bulunduğu bölgede herhangi bir imar durumu değişikliği olmamıştır.

2.3.2 - Yapılaşma Bilgi ve Belgelerinin İrdelenmesi

Taşınmaza ait İmar arşiv dosyası incelenmiştir. Dosya içerisinde 27.10.2016 tarihli onaylı mimari projesi ve 12.05.2017 tarihli onaylı tadilat projesi bulunmaktadır. Taşınmaz incelenen mimari projelerine göre bodrum + zemin + asma kat + 4 Normal kattan oluşmaktadır. Taşınmaza ait 27.10.2016 tarih ve 415 sayılı yapı ruhsatı, 12.05.2017 tarih ve 180 nolu tadilat ruhsatı ve 06.09.2017 tarih ve 114 nolu Yapı kullanma izin belgesi incelenmiştir. Bu belgelere göre taşınmaz ofis ve iş yeri olarak 754 m² + ortak alan 129 m² + ortak alan (merdiven) 102 m² olmak üzere toplamda 985 m² olarak olarak tanımlanmış olup 3B Yapı Grubu sınıfındadır. Taşınmazın projesinde bodrum + zemin + 4 normal katın her biri ortak kullanım alanları ve işyeri birimleri dahil olarak 149 m² olarak, asma kat 42 m² olarak ve asansör dairesi 49 m² olarak tanımlanmıştır. Taşınmazın projesinde ve tadilat projesinde yapının toplam kapalı alanında, bağımsız bölüm alanlarında ve ortak alanlarında değişiklik yapılmamış olup tadilat işlemi olarak pencere boyutları değiştirilmiştir.

2.3.3 - Taşınmazın Yasal ve Mevcut Durumuna İlişkin Görüş

Taşınmaza ait mimari projelerin incelenmesi nedeni ile yasal durum tespiti onaylı mimari proje üzerinden yararlanarak belirlenmiştir. Taşınmaz projesine göre bodrum + zemin + asma kat + 4 Normal kat olarak tanımlanmış olup 1 adet iş yeri ve 6 adet bürodan oluşmaktadır. Taşınmazın projesinde bodrum, zemin ve 4 normal katın her biri ortak kullanım alanları ve işyeri birimleri dahil olarak 149 m2 olarak, asma kat 42 m2 olarak ve asansör dairesi 49 m2 olarak tanımlanmıştır. Taşınmazın bodrum katında; hidrofor yeri, soğuk hava deposu, ofis, elektrik odası, sahanlık, zemin katında; dükkân, açık restoran kısmı, asansör, sahanlık, asma kat çıkış merdiveni, asma katında; asma kat alanı, 1. Normal katında; açık restoran alanı, wc kısımları, sahanlık, asansör yeri(zemin kattaki iş yeri ile içeriden merdiven ile bağlantılı) 2. katında; 2 adet ofis kısmı, sahanlık, asansör yeri, wc ve balkon alanları, 3. katında; 2 adet ofis kısmı, sahanlık, asansör yeri, wc ve balkon alanları, 4. katında; 2 adet ofis kısmı, sahanlık, asansör yeri, wc ve balkon alanları olmak üzere ana taşınmazda toplam 1 adet iş yeri ve 6 adet büro yer almaktadır. Taşınmazın toplam kullanım alanı 985 m2 dir. Yerinde yapılan incelemede binanın incelenen onaylı projesine uygun olduğu görülmüştür.

Gayrimenkul Yatırım Ortaklıklarına İlişkin Esaslar Tebliğinin 22 nci maddesinin birinci fıkrasının (r) bendi aşağıdaki şekilde değiştirilmiştir. "r) Ortaklık portföyüne dahil edilecek gayrimenkullerin tapudaki niteliğinin, fiili kullanım şeklinin ve portföye dahil edilme niteliğinin birbiriyle uyumlu olması esastır. "Yapılan tespitlerde parsel üzerinde yer alan yapının tüm evraklarının eksiksiz ve tam olduğu, yapı kullanım izin belgesinin alınmış olduğu ve cins tashihihinin de yapılmış olduğu görülmüştür.

Yine aynı tebliğın 22. maddesinin (b) bendind " Portföylerine alınacak her türlü bina ve benzeri yapılara ilişkin olarak yapı kullanma izninin alınmış ve kat mülkiyetinin tesis edilmiş olması zorunludur. Ancak, mülkiyeti tek başına ya da başka kişilerle birlikte ortaklığa ait olan otel, alışverişmerkezi, işmerkezi, hastane, ticari depo, fabrika, ofis binası ve şube gibi yapıların, tamamının veya bölümlerinin yalnızca kira geliri elde etme amacıyla kullanılması halinde, anılan yapıya ilişkin olarak yapı kullanma izninin alınması ve tapu senedinde belirtilen niteliğinin taşınmazın mevcut durumuna uygun olması yeterli kabul edilir". denmektedir. Taşınmazın yapı kullanım izin belgesinin bulunması ve tapu senedinde belirtilen nitelik ile mevcut durumunun uygun olduğu tespit edilmiştir.

Bu kapsamda söz konusu taşınmazın portföye alınabilir nitelikte olacağı düşünülmektedir.

2.3.4 - Yapı Denetim Kuruluşuna ve İşlemlerine Ait Bilgiler

Yapı denetimi Nevşehir Kapadokya Yapı Denetim Ltd. Şti.tarafından yapılmıştır.
Adres: Fatih Mah. 309 Sok. Yaşam İnşaat Sit. D Blok No:8 İç Kapı No:1 Ürgüp/Nevşehir

3 - DEĞERLEME KONUSU TAŞINMAZ İLE İLGİLİ BİLGİLER

3.1 - Tanımı

Değerleme konusu taşınmaz Nevşehir İli, Merkez İlçesi, Kapucubaşı Mahallesi Millet Caddesi üzerinde 1 dış kapı numaralı, 688 ada 150 parselde kain 242,72 m² alanlı yüzölçüme sahip "6 KATLI BETONARME OFİS VE İŞYERİ VE ARSASI" nitelikli binadır. Söz konusu bina; resmi evraklarına ve fiili duruma istinaden bodrum + zemin asla kat + 4 normal kat olmak üzere toplam 6 kattan oluşmaktadır.

Hali hazırda binanın bodrum, zemin, asma kat ve 1. normal katında 1 adet işyeri 2. katında 2 adet ofis, 3. katında 2 adet ofis, 3. katında 2 adet ofis bulunmaktadır.

3.2 - Konumu Ve Yakın Çevre Özellikleri

Değerleme konusu taşınmaz, Nevşehir İli, Merkez ilçesi Kapucubaşı Mahallesi'nde yer alan Millet Caddesi üzerinde, Borsa Kavşağında yer almaktadır. Taşınmazın yakın çevresinde genellikle zemin katları ticari fonksiyonlu kullanılmakta olup üst katlarda konut ve ofis karma kullanımının gözlendiği bitişik düzende inşa edilmiş 4-5 katlı yapılar yer almaktadır. Taşınmaz Nevşehirin ana caddelerinden Atatürk Bulvarı ile Millet Caddesinin kesiştiği Borsa Kavşağında Millet Caddesi üzerinde konumlu olup Borsa Kavşağı kent ölçeğinde bilinen bir nirengi noktası niteliğindedir.

Yakın konumda nirengi noktaları olarak Vakıf Katılım Bankası, Albaraka Türk Bankası, TKDK, PTT Şubesi ve ticari amaçlı kullanılan çeşitli dükkanlar bulunmaktadır.





3.3 - Ulaşım Özellikleri

Değerleme konusu taşınmaz Kapucubaşı Mahallesi'nde şehrin ana caddelerinden biri olan Millet Caddesi üzerinde Borsa Kavşağında yer almakta olup bölgeye ulaşım özel araç ve toplu taşıma araçları ile bu cadde üzerinden sağlanmaktadır. Düzenli olarak gelişmiş olan ve tercih edilen nitelikli bir Ticaret alanı niteliğinde olup her türlü altyapısı tamamlanmış durumdadır.

Toplu taşıma alternatifleri ve özel araçlarla taşınmazın bulunduğu noktaya rahatlıkla ulaşılabilir. Değerleme konusu bina şehir merkezinde merkezi bir noktada yer almaktadır.





3.4 - Taşınmazın Fiziki Özellikleri

3.4.1 - Genel Özellikleri

Değerleme konusu taşınmaz Nevşehir İli, Merkez İlçesi, Kapucubaşı Mahallesi, Millet Caddesi üzerinde kayıtlı 688 ada 150 parsel nolu 242.72 m² yüzölçüme sahip 6 KATLI BETONARME OFİS VE İŞYERİ VE ARSASI nitelikli taşınmazdır. Taşınmazın bodrum, zemin, asma ve 1. katında yer alan işyeri ile 2. katta yer alan 1 adet ofis, 3. katta yer alan 1 adet ofis ve 4. katta yer alan 2 adet ofis halihazırda boş durumdadır. 2. katta ve 3. katta yer alan birer adet ofis kiracılar tarafından kullanılmaktadır.

Taşınmaza ait mimari projenin yer alması nedeni ile yasal durum tespiti onaylı mimari proje üzerinden yararlanarak belirlenmiştir. Taşınmaz incelenen mimari projesine göre bodrum + zemin + asma kat + 4 Normal kattan oluşmaktadır.

Taşınmaza ait 27.10.2016 tarihli mimari proje, 12.05.2017 tarihli tadilat projesi, 27.10.2016 tarih ve 415 sayılı yapı ruhsatı, 12.05.2017 tarih ve 180 sayılı tadilat ruhsatı ve 06.09.2017 tarih ve 114 sayılı yapı kullanma izin belgesi incelenmiş olup bina bu belgelerde toplamda 985 m² olarak olarak tanımlanmış olup 3B Yapı Grubu sınıfındadır. Taşınmaz projesine göre bodrum + zemin + asma kat + 4 Normal kat olarak tanımlanmış olup 1 adet iş yeri ve 6 adet bürodan oluşmaktadır. Taşınmazın projesinde bodrum + zemin+ 4 normal katın her biri ortak kullanım alanları ve işyeri birimleri dahil olarak 149 m² olarak asma kat 42 m² olarak asansör dairesi 49 m² olarak tanımlanmıştır. Taşınmazın bodrum, zemin, asma ve 1. katında 1 adet iş yeri, 2. Normal katında 2 adet ofis, 3. normal katında 2 adet ofis ve 4. normal katında 2 adet ofis olmak üzere ana taşınmazda toplam 1 adet iş yeri ve 6 adet büro yer almaktadır. Taşınmazın toplam kiralanabilir/satılabilir iş yeri ve büro alanı yaklaşık brüt 753 m², ortak alanlarla birlikte toplam kullanım alanı 985 m² dir.

Bina betonarme yapı tarzında bitişik nizamlı olarak inşa edilmiştir. Bina yangın merdivenli, asansörlüdür. Binada gözle görülür bir ısıtma sistemi tespit edilmemiş olup klima ile sağlandığı düşünülmektedir. Taşınmazın dış cephesi akrilik dış cephe boyası, İç mekanda zemin kat son derece bakımlı olup bazı katlarda kiracı olması nedeni ile detaylı ölçüm yapılamamış olup katlar genel itibari ile gezilmiştir.

ALAN BİLGİLERİ						
KATLAR	KAT ALANLARI		KAT BAZINDA KİRALANABİLİR-SATILABİLİR ALANLAR		KAT BAZINDA ORTAK ALANLAR	
Bodrum Kat	149,00	.-m ²	90,00	.-m ²	59,00	.-m ²
Zemin Kat	149,00	.-m ²	126,00	.-m ²	23,00	.-m ²
Asma Kat	42,00	.-m ²	24,00	.-m ²	18,00	.-m ²
1. Normal Kat	149,00	.-m ²	132,00	.-m ²	17,00	.-m ²
2. Normal Kat	149,00	.-m ²	127,00	.-m ²	22,00	.-m ²
3. Normal Kat	149,00	.-m ²	127,00	.-m ²	22,00	.-m ²
4. Normal Kat	149,00	.-m ²	127,00	.-m ²	22,00	.-m ²
Çatı katı	49,00	.-m ²	0,00	.-m ²	49,00	.-m ²
Toplam	985,00	.-m²	753,00	.-m²	232,00	.-m²

Binanın Genel Özellikleri	
Yapı Tarzı	: B.A.K.
Yapı Nizamı	: AYRIK
Yapı Sınıfı	: III B
Kullanım Amacı	: İŞ MERKEZİ
Elektrik	: ŞEBEKE
Su	: ŞEBEKE
Isıtma Sistemi	: KOMBİ
Kanalizasyon	: ŞEBEKE
Su Deposu	: MEVCUT
Hidrofor	: MEVCUT
Asansör	: MEVCUT
Jeneratör	: YOK
Intercom Tesis	: YOK
Yangın Tesisatı	: YOK
Dış Cephe	: AKRİLİK BOYA
Park Yeri	: YOK
Güvenlik	: YOK
Manzarası	: YOK
Cephesi	: 3 CEPHE

3.4.2 - İç Mekan Özellikleri

Taşınmazın bodrum, zemin, asma kat ve 1. katında yer alan işyerinde zeminler seramik kaplı, duvarlar seramik, saten boya kaplı tavan taş yünü asma tavandır. Katlar arası geçişi sağlayan merdiven basamakları mermer kaplı merdiven kolu alüminyum doğramadır. İşyerinde lavabo armatürlerinin ve kombinin sökülmüş olduğu asma tavanda hasar olduğu görülmüş olup taşınmazın kısmi tadilat ihtiyacı bulunmaktadır. Taşınmazın 2. 3. ve 4. katlarında yer alan ofis bölümlerinde zeminler laminat kaplı, duvarlar saten boyalı tavanlar kartonpiyerlidir. Islak zeminler ve duvarları seramik kaplıdır.

4 - DEĞERLEME İLE İLGİLİ ANALİZLER

4.1 - Taşınmazın Bulunduğu Bölgenin Özellikleri

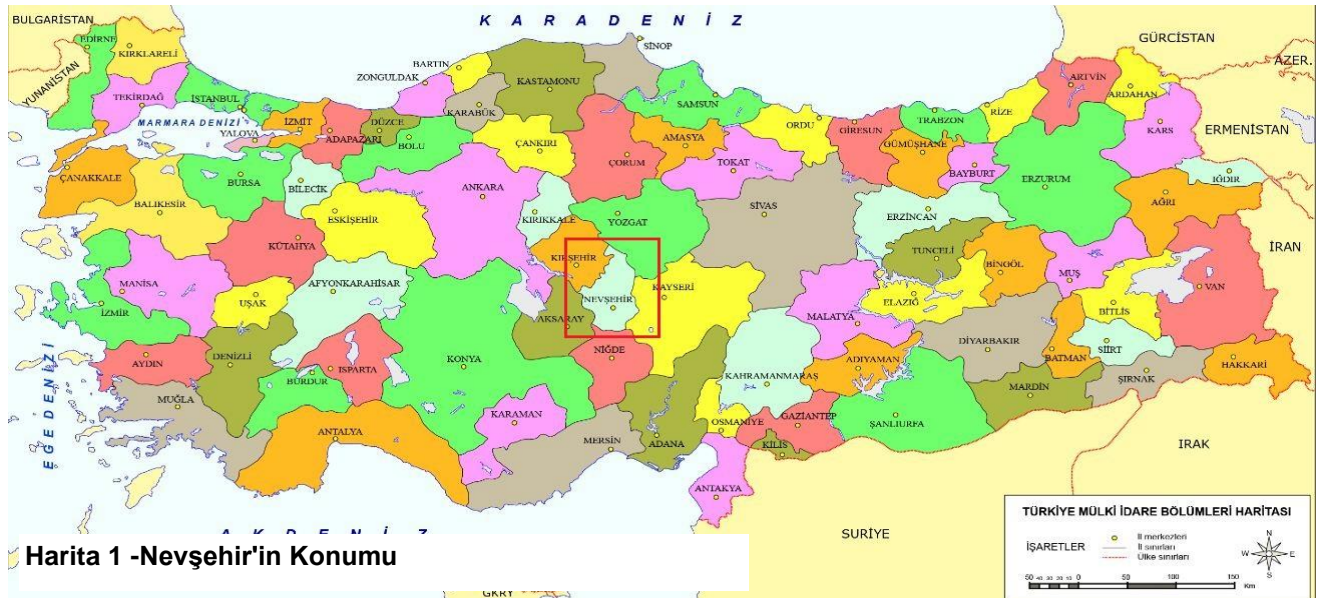
4.1.1 - Nevşehir İli

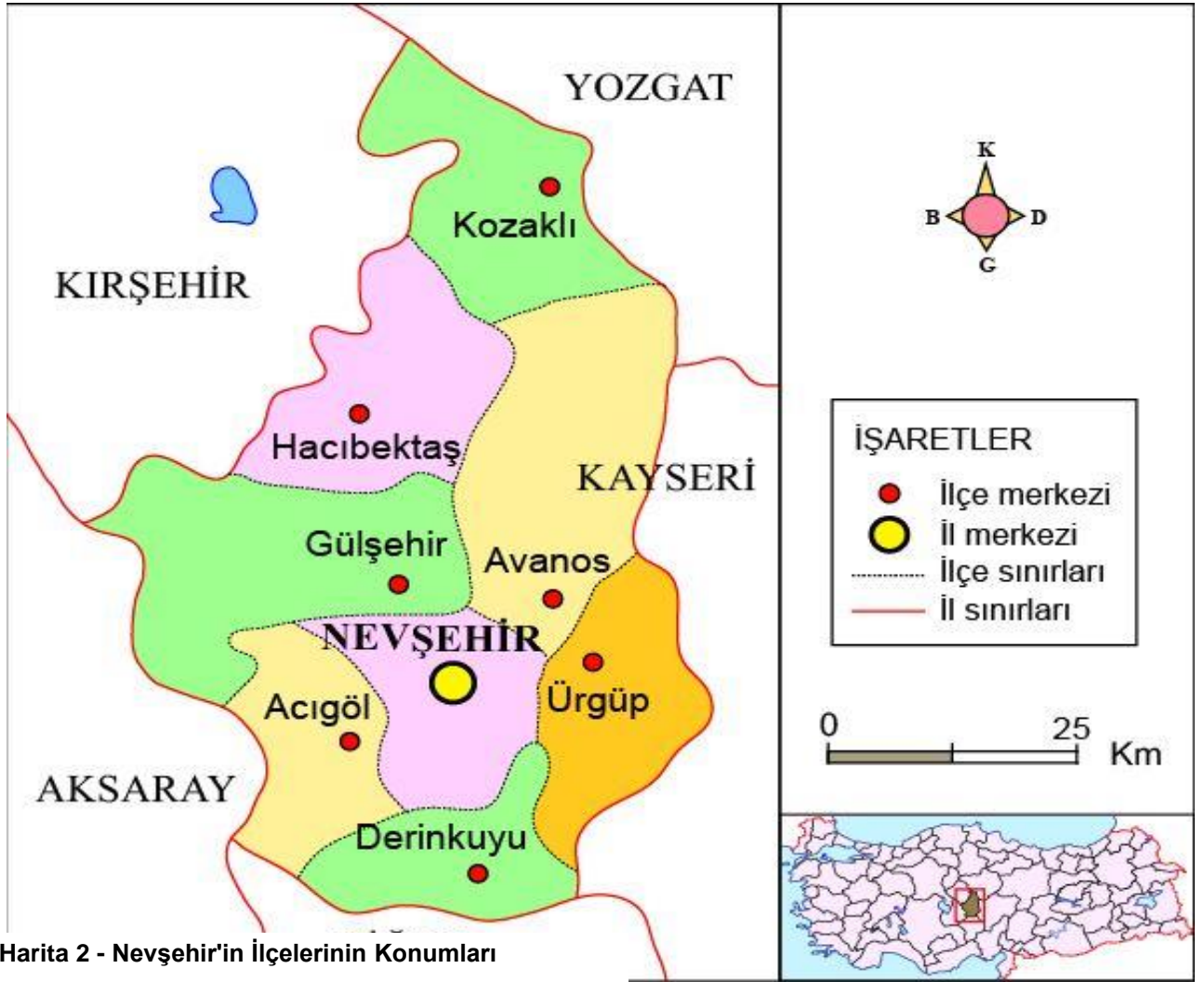
Nevşehir, İç Anadolu Bölgesi'nde yer alır. Konya kapalı havzasında kalan Derinkuyu ilçesi dışında, bütünüyle Orta Kızılırmak Havzası'na giren il, konum itibarıyla Türkiye'nin tam ortasında olup, yüzölçümü 5.392 km²'dir. Ülke topraklarının binde 7'sini kaplar.

Kızılırmak vadisinin güney yamacına kurulmuş olan il merkezinin rakımı 1.150 metredir. Erciyes, Melendiz ve Hasandağı gibi eski yanardağların kül ve lavlarının birikmesiyle oluşmuş geniş bir plato üzerinde yer alan il alanı, doğudan Kayseri'nin Yeşilhisar, İncesu ve Merkez, Kuzeydoğudan Yozgat'ın Boğazlıyan ve Şefaattli, güney, güneybatı ve batıdan Niğde, Aksaray merkez ve Ortaköy ilçesi ile çevrilidir.

Nevşehir il alanı, kayseri topraklarında güney-kuzeydoğu doğrultusunda uzanan kırık çizginin de dışında kaldığından, 1. Derece deprem kuşağı içinde değildir. İl alanı hemen hemen tümüyle ikinci ve üçüncü derece deprem kuşaklarında, yeni sarsıntılarının zararsız geçtiği tehlikesiz yörelerden oluşmaktadır. Peribacaların kolayca yok olmayışının bir nedeni de budur.

Nevşehir'in İlçeleri: Acıgöl, Avanos, Derinkuyu, Gülşehir, Hacıbektaş, Kozaklı ve Ürgüp'tür. Nevşehir ili nüfusu 2017 tarihi itibarıyla 292 bin 365 kişidir.

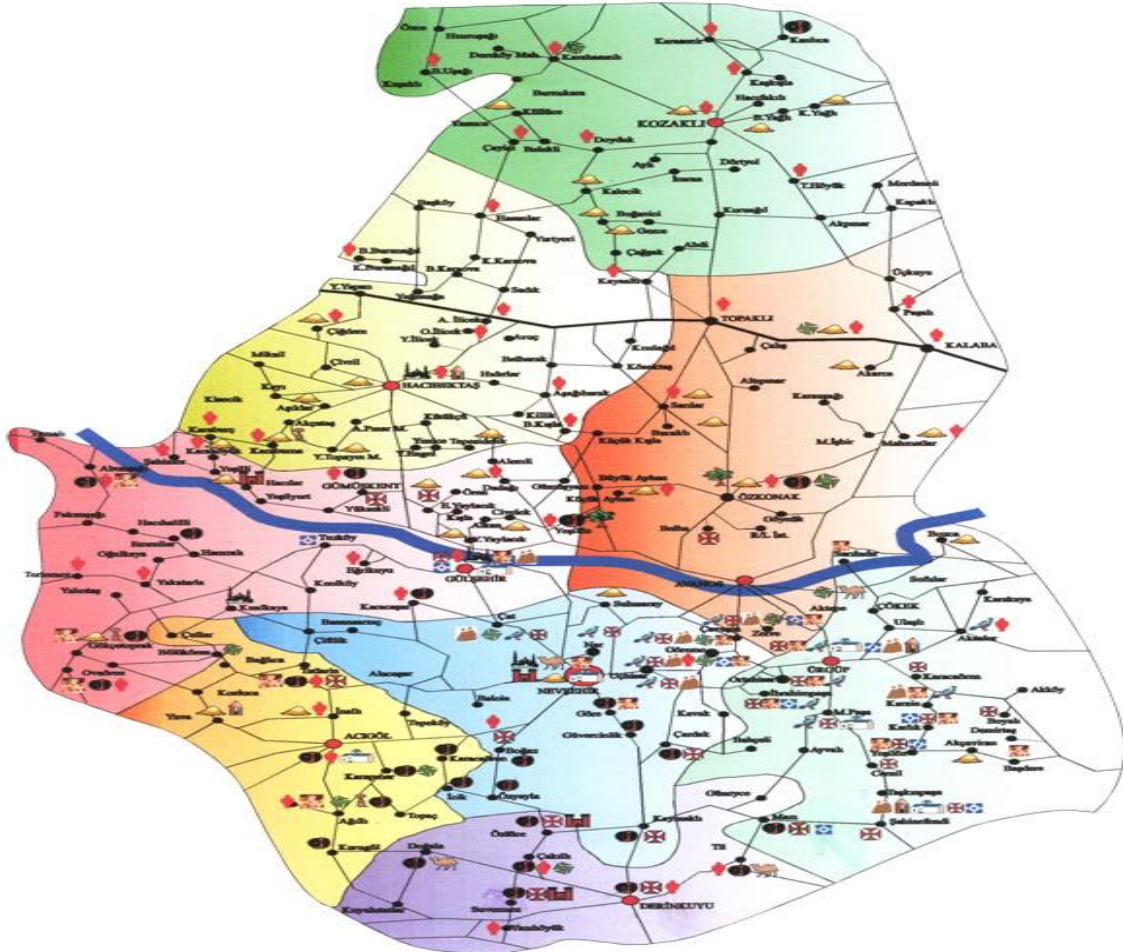




Nevşehir ilinin ekonomisi tarıma ve turizme dayanır. Bölgede sanayinin gelişimi sınırlıdır.

4.1.2 - Merkez İlçesi

Nevşehir'in biri merkez olmak üzere 9 adet ilçesi bulunmaktadır. İlçe merkezi, Kızılırmak'ın kollarından olan küçük bir çay kenarında kurulmuştur. Denizden yüksekliği 1150 metredir. 1954'te il yapılan Nevşehir'in belediyesi Cumhuriyetten önce kurulmuştur. Konya ve Aksaray'ı Kayseri'ye, Kırşehir'i Niğde'ye bağlayan yollar ilçede kesişir. Merkez bucağına bağlı 17 köyü vardır. İlçe toprakları 900-1350 m yükseklikte platolardan meydana gelir. Başlıca akarsuyu Kızılırmak ve kollarıdır. Ekonomisi tarıma dayalıdır. Başlıca tarım ürünleri Pancar, patates, tahıl ve baklagillerdir. Meyve suyu, marmelat, pekmez, tuğla, kiremit ve briket fabrikaları başlıca sanâyi kuruluşlarıdır. 2017 yılı adrese dayalı nüfus kayıt sistemi sonuçlarına göre toplam nüfusu 138.989 kişidir.



4.1.3 - Gayrimenkul Piyasasının Mevcut Ekonomik Göstergeler Doğrultusunda Analizi

Ülkemizdeki gayrimenkul sektörü, kriz dönemlerinde talebin hızlı düşüş yaşadığı, büyüme dönemlerinde ise uzun vadede ve yavaş arttığı sektör niteliğindedir. Bu nedenle ekonomideki kısa vadeli olumlu gelişmeler sektörün büyümesinde hızlı bir hareketlenme yaratamamaktadır.

Ancak, 2003 yılının ikinci yarısından itibaren; ekonomik göstergelerde gözlenen olumlu gelişme, düşen enflasyon oranı, istikrarı sağlanan ekonomi ve düşük gayrimenkul fiyatları ile deprem düşüncesinin olumsuzluğuna rağmen (özellikle İstanbul'da) gayrimenkul sektöründe ciddi oranda hareketlenme görülmüştür. 2005 yılında gündeme gelen mortgage uygulaması, düşük konut kredileri, dövizin beklenen getiriye sağlamaması gayrimenkul sektörünün, özellikle de konut sektörünün beklenmeyen bir yükselişine neden olmuş ve bu sektör yatırım araçlarında ilk sıraya oturmuştur.

2006 yılı ilk aylarında doruk noktasına ulaşan sektör, Mayıs ayı ortalarında başlayan faiz oranlarındaki artış, dövizlerin yükselişi nedeni ile bu özelliğini yitirmiş, genel bir bekleme süreci oluşmasından dolayı düşüş yönünde eğilim göstermeye başlamıştır. Yıl sonuna doğru alım-satım işlemlerinin ciddi oranda azaldığı piyasada, talebin fazla olduğu dönemlerde çok yükselen taşınmaz değerleri reel değerlere doğru düşmüştür.

2007 yılında ise korunaklı sitelerde ve yeni yapılan yapılarda taşınmaz değerlerinde yükseliş gözlemlenmektedir. Ancak genel olarak, 2006 yılının ilk aylarında gözlenen artış hızına göre, 2007 yılındaki artış hızı daha yavaştır.

Yeni yapılaşma trendlerinde genellikle toplu yapılara (site, alışveriş merkezi, kompleksler, vb) eğilim görülmektedir.

2008 yılında, küresel bağlamda süren ekonomik krizin etkilerinin gayrimenkul sektöründe de hissedildiği, gayrimenkul alım-satımlarında yavaşlama görüldüğü gözlemlenmiştir.

2009 yılında başlayan daralma ile ekonomi kötü bir dönemden geçmiş olsa da bu dönem içerisinde özellikle gayrimenkul projelerinin iskontolu imkanlar sunması nedeniyle yabancı yatırımcıların Türkiye'ye olan ilgisi devam etmiştir. 2010 yılında, durağan olan gayrimenkul piyasası dünya genelinde ekonomideki iyiye gidiş ile birlikte az da olsa yükselen bir ivme kazanmıştır.

2011 yılının ilk yarısında genel olarak dengeli bir piyasanın olduğu gözlemlenmiş olup, ikinci yarısında ise global olarak dünyayı etkileyen ekonomik gelişmelerin Türkiye'deki taşınmaz değerlerine ve arz/talep oranına da olumsuz olarak etki ettiği görülmektedir.

2012 yılında global olarak dünyayı etkileyen ekonomik koşulların etkilerini sürdüreceği, bu etkilere bağlı olarak da Türkiye'deki taşınmazlara olan talebin durağan seyretteği, ancak son çeyrekte hareketlilik yaşandığı görülmüştür.

2013 yılında yaşanan Kentsel Dönüşüm Yasası (Afet Riski Altındaki Alanların Dönüştürülmesi Hakkında Kanun) kapsamında inşaatların başlaması, yabancılara mülk satışında kolaylıklar getiren Mütakabiliyet Yasasının onaylanması, banka kredi faizi oranlarının % 1 seviyesinin altına düşmesi, Uluslararası Derecelendirme Kuruluşu Fitch Rating, Türkiye'nin kredi notunu kısa bir süre önce yükseltmesi gibi nedenlerle piyasada bir hareketlilik başlamış ve alım satım işlemleri hızlanmıştır. 2013 yılının ilk çeyreğinde konut kredisi faiz oranlarına da bağlı olarak alım satım işlemlerinde hareketliliğin devam ettiği gözlemlenmiştir. Ancak, 2013 ün ikinci çeyreğinin sonuna doğru gerek ülke ekonomisinde gerekse global olarak dünyayı etkileyen ekonomik koşullara bağlı olarak konut kredisi faiz oranlarındaki artışların olduğu, Gezi olaylarından sonra piyasalarda yaşanan dalgalanmaların gayrimenkul alım satımlarına yansıdığı görülmüştür.

2013 yılı sonuna doğru açıklanan İnşaat büyüme rakamları pozitif iç talepteki canlanmayla birlikte yılın ilk çeyreğini yüzde 2.9 büyümeyle kapatan Türkiye ekonomisi, 2'nci çeyrekte ise 4.4 büyüme kaydetmiştir. İnşaat sektöründeki büyüme ise yılın ilk çeyreğinde yüzde 5.9 olarak gerçekleşirken, 2'nci çeyrekte bu rakam 7,6 olarak gerçekleşmiştir. Sektördeki 3'ncü çeyrek büyüme rakamı ise 8.7 olarak açıklanmıştır.

2014 yılında yerel ve cumhurbaşkanlığı seçimlerine kadar durağan bir hal seyreden konut sektörü seçim sonrasında hareketlenmiş olmasına karşın, 2014 yılının son çeyreğinde Ortadoğu' da yaşanan terör eylemlerinin artması ve Türkiye' nin güney sınırında yaşanan olumsuzluklar nedeniyle konut alım satımlarının olumsuz etkilendiği görülmüştür.

Özellikle 2015 ve 2016 yılının mart ayında yaşanan küresel ekonomideki hızlı değişim ve haziran ayında yapılan genel seçimlerin sonucunda doların gelişmekte olan ülke para birimleri karşısında değer kazanması, ülkemiz ekonomisindeki dengeleri de etkilediği görülmüştür. Konut fiyatlarındaki değişimler için özellikle maliyetlerdeki artışın, konut fiyatlarına yansıdığını göstermiştir.

Yine 2017 yılının geneline bakıldığında genel seyrin 2016 yılı ile paralel olarak gittiği gözlemlenmiştir. 2018 yılının ilk ve ikinci çeyreğinde yaşanan küresel ekonomideki hızlı değişim ve geçtiğimiz günlerde yapılan genel seçimlerin öncesinde doların gelişmekte olan ülke para birimleri karşısında değer kazanması, ülkemiz ekonomisindeki dengeleri de etkilediği görülmüştür.

4.2 - Değerleme Hizmetini Sınırlayıcı-Kısıtlayıcı Faktörler

Herhangibir kısıtlayıcı faktör bulunmamaktadır.

4.3 - Bilgilerin Kaynağı

Değerleme çalışmasında kullanılan bilgiler; Nevşehir Belediyesi, Nevşehir Tapu Sicil Müdürlüğü ile yerinde yapılan incelemeler ile kısmen belgeli ve kısmen de şifahi bilgiler sonucu oluşmuştur.

4.4 - Değeri Etkileyen Faktörler

4.4.1 - Olumlu Faktörler

- * Kent merkezinde, bilinen ve tercih edilen ana aks üzerinde yer almaktadır.
- * Erişilebilirliği yüksektir
- * Yakın çevresinde nitelikli ticari işletmeler bulunduğu gözlemlenmiştir.
- * Altyapısı tamamlanmış bir bölgede konumludur.
- * Bina geneli itibariyle bakımlıdır.
- * Cadde üzerinde ticari faaliyet yoğunluğu göze çarpmaktadır.
- * İskanı alınmış, cins tashihi yapılmıştır.

4.4.2 - Olumsuz Faktörler

- * İşyerinde kısmi tadilat ihtiyacı olması ve eksik imalatların bulunması

5 - DEĞERLEME YÖNTEMLERİ

5.1 - Pazar (Emsal Karşılaştırma) Yaklaşımı

Bu yöntemde; değeri belirlenmek istenen taşınmaza emsal olabilecek gayrimenkullerin satış bedellerinin elde edilerek, söz konusu taşınmaz ile nitelik ve niceliklerinin karşılaştırılması yapılmaktadır. Bu konuda en önemli husus emsal gayrimenkullerin gerçek satış bedellerinin elde edilebilmesidir. Benzer özelliklere sahip gayrimenkullerden; satış tarihi itibari ile değer kaybı, kullanım alanlarına ait kıyaslama, çevre düzeni ve arsa alanlarına ilişkin düzeltmelerin yapılması gereklidir. Birim fiyat ya da toplam fiyat olarak elde edilen veriler değerlendirilmesi yapılan taşınmaza uygulanarak değerlendirme bedeline ulaşılmaktadır. Ülkemizde gayrimenkul piyasasının hareketliliği ve tutarsızlığı nedeni ile sağlıklı sonuçlara ulaşabilmek için en çok bu yöntem uygulanmaktadır.

5.2 - Yeniden İnşa Etme (İkame) Maliyeti Yaklaşımı

Mevcut bir yapının aynısını yeniden inşa etmek fikri üzerine kuruludur. Gayrimenkulün değeri; değerlendirme tarihinde yeniden inşa etmenin maliyeti, boş arsa değeri, arazinin kullanılabilir hale getirilmesinden kaynaklanan harcamalar ve amortisman tutarından oluşmaktadır. Ana prensip olarak mevcut bir gayrimenkulün bina değerinin, hiçbir zaman yeniden inşa etme maliyetinden fazla olamayacağı kabul edilmektedir. Karşılaştırma ve maliyetlere ayırma yöntemleri kullanılmaktadır. Karşılaştırma yönteminde yeni inşa edilen bir gayrimenkulün birim maliyetleri, değerlendirilmesi yapılan taşınmazın değerinin belirlenmesinde kullanılmaktadır. Her iki yapının olumlu/olumsuz özellikleri bulunan değer üzerinden eksiltilir/artırılır. Maliyetlere ayırma yönteminde ise değerlendirilen taşınmazın inşaatı aşamasında kullanılan malzemeler, işçilik ve projelendirme bedelleri tek tek hesaplanır. Ortaya çıkan değerden; amortisman bedeli düşürülerek gerçek değer oluşturulur.

5.3 - Doğrudan Kapitalizasyon (Gelir) Yaklaşımı

Değeri yalnızca elde edilecek gelire göre saptanabilen taşınmazlarda kullanılabilen bu yöntemde; taşınmazın gelecekte ortaya çıkabilecek faydalarını ve getirdiği net geliri kapitalize ederek bugünkü değeri belirlenmektedir. Bir yıllık gelirin, gelir oranına bölünmesi ya da gelir katsayısıyla çarpılması sonucu değere ulaşılma yöntemi doğrudan kapitalizasyon olarak adlandırılmaktadır. İndirgenmiş nakit akışı ise; götürü bedeli uygulanarak gelir modeline yansıtılması, gelirlerin kabul edilebilir bir indirgeme oranı ile bugünkü değerine getirilerek gayrimenkulün değeri saptanması olarak tanımlanmaktadır.

6 - DEĞERLEMEDE KULLANILAN YÖNTEMLER

Taşınmaz ilişkin yapılmış olan değerlendirme çalışmasında;

Binanın değerinin tespitinde

- Pazar Yaklaşımı yöntemi ve

- Doğrudan Kapitalizasyon (Gelir İndirgeme Yaklaşımı) Yönteminden yararlanılmıştır.

6.1 - Pazar Yaklaşımı

KİRALIK EMSALLER

1 - Beyan Eden Kişi, Kurum TEL 1 ; 0 555 8119796 ALINAN BİLGİ Taşınmaza yakın mesafede taşınmaza göre dezavantajlı konumda, Gazhane Caddesi üzerinde yer alan 30 m2 bodrum ve 30 m2 zemin kattan oluşan dükkan aylık 1.700 TL bedelle kiralıktır. Yıllık Tahmini Kira Bedeli: 1.700 TL/ay x 12 ay : 20.400 TL	MUSTAFA BEY				
<table border="1"> <tr> <td>KİRALIK</td> <td>60 .-M²</td> <td>1.700 .-TL</td> <td>28 .-TL/M²</td> </tr> </table>	KİRALIK	60 .-M ²	1.700 .-TL	28 .-TL/M ²	
KİRALIK	60 .-M ²	1.700 .-TL	28 .-TL/M ²		
2 - Beyan Eden Kişi, Kurum TEL 1 ; 0 531 7707079 ALINAN BİLGİ Taşınmaza yakın mesafede taşınmaza göre dezavantajlı konumda, Lale Caddesi üzerinde yer alan 80 m2 bodrum, 120 m2 zemin ve 100 m2 asma kattan oluşan dükkan aylık 6.750 TL bedelle kiralıktır. Yıllık Tahmini Kira Bedeli: 6.750 TL/ay x 12 ay : 81.000 TL	1 GAYRİMENKUL				
<table border="1"> <tr> <td>KİRALIK</td> <td>300 .-M²</td> <td>6.750 .-TL</td> <td>23 .-TL/M²</td> </tr> </table>	KİRALIK	300 .-M ²	6.750 .-TL	23 .-TL/M ²	
KİRALIK	300 .-M ²	6.750 .-TL	23 .-TL/M ²		
3 - Beyan Eden Kişi, Kurum TEL 1 ; 0 532 5143925 ALINAN BİLGİ Taşınmaza yakın konumda yer alan Atatürk Bulvarı üzerinde yer alan 3. katta konumlu 150 m2 alanlı ofis aylık 2.000 TL bedelle kiralıktır. Yıllık Tahmini Kira Bedeli: 2.000 TL/ay x 12 ay : 24.000 TL	MEHA EMLAK				
<table border="1"> <tr> <td>KİRALIK</td> <td>150 .-M²</td> <td>2.000 .-TL</td> <td>13 .-TL/M²</td> </tr> </table>	KİRALIK	150 .-M ²	2.000 .-TL	13 .-TL/M ²	
KİRALIK	150 .-M ²	2.000 .-TL	13 .-TL/M ²		
4 - Beyan Eden Kişi, Kurum TEL 1 ; 0 542 3442050 ALINAN BİLGİ Taşınmaza yakın konumda yer alan Lale Caddesi üzerinde yer alan 4. katta konumlu 110 m2 alanlı ofis aylık 1.250 TL bedelle kiralıktır.	FECİR EMLAK				
<table border="1"> <tr> <td>KİRALIK</td> <td>110 .-M²</td> <td>1.250 .-TL</td> <td>11 .-TL/M²</td> </tr> </table>	KİRALIK	110 .-M ²	1.250 .-TL	11 .-TL/M ²	
KİRALIK	110 .-M ²	1.250 .-TL	11 .-TL/M ²		
5 - Beyan Eden Kişi, Kurum TEL 1 ; 0 532 6077293 ALINAN BİLGİ Taşınmaza yakın konumda yer alan Keçeciler Caddesi üzerinde yer alan 2. katta konumlu 160 m2 alanlı ofis aylık 1.750 TL bedelle kiralıktır.	FECİR EMLAK				
<table border="1"> <tr> <td>KİRALIK</td> <td>160 .-M²</td> <td>1.750 .-TL</td> <td>11 .-TL/M²</td> </tr> </table>	KİRALIK	160 .-M ²	1.750 .-TL	11 .-TL/M ²	
KİRALIK	160 .-M ²	1.750 .-TL	11 .-TL/M ²		

SATILIK EMSALLER

6 - Beyan Eden Kişi, Kurum TEL 1 ; 0 531 7707079 ALINAN BİLGİ Taşınmaza yakın konumda Lale Caddesi üzerinde yer alan 30 m2 bodrum, 30 m2 zemin ve 30 m2 asma kattan oluşan toplam 90 m2 alanlı dükkan 710.000 TL bedelle satılıktır.	1 GAYRİMENKUL				
<table border="1"> <tr> <td>SATILIK</td> <td>90 .-M²</td> <td>710.000 .-TL</td> <td>7.889 .-TL/M²</td> </tr> </table>	SATILIK	90 .-M ²	710.000 .-TL	7.889 .-TL/M ²	
SATILIK	90 .-M ²	710.000 .-TL	7.889 .-TL/M ²		
7 - Beyan Eden Kişi, Kurum TEL 1 ; 0 532 6819795 ALINAN BİLGİ Taşınmaza yakın konumda Kayseri Caddesi üzerinde yer alan 125 m2 bodrum ve 175 m2 zemin olmak üzere toplam 300 m2 alanlı yeni binanın zemin katında konumlu dükkan 1.750.000 TL bedelle satılıktır.	KAPADOKYA EMLAK				
<table border="1"> <tr> <td>SATILIK</td> <td>300 .-M²</td> <td>1.750.000 .-TL</td> <td>5.833 .-TL/M²</td> </tr> </table>	SATILIK	300 .-M ²	1.750.000 .-TL	5.833 .-TL/M ²	
SATILIK	300 .-M ²	1.750.000 .-TL	5.833 .-TL/M ²		
8 - Beyan Eden Kişi, Kurum TEL 1 ; 0 505 9535725 ALINAN BİLGİ Taşınmaza yakın konumda Lale Caddesi üzerinde yer alan 1. katta konumlu 90 m2 alanlı ofis 340.000 TL bedelle satılıktır.	NİSAN EMLAK				
<table border="1"> <tr> <td>SATILIK</td> <td>90 .-M²</td> <td>340.000 .-TL</td> <td>3.778 .-TL/M²</td> </tr> </table>	SATILIK	90 .-M ²	340.000 .-TL	3.778 .-TL/M ²	
SATILIK	90 .-M ²	340.000 .-TL	3.778 .-TL/M ²		
9 - Beyan Eden Kişi, Kurum TEL 1 ; 0 532 6077293 ALINAN BİLGİ Taşınmaza yakın konumda Lale Caddesi üzerinde yer alan 3. katta konumlu 65 m2 alanlı ofis 150.000 TL bedelle satılıktır.	FECİR EMLAK				
<table border="1"> <tr> <td>SATILIK</td> <td>65 .-M²</td> <td>150.000 .-TL</td> <td>2.308 .-TL/M²</td> </tr> </table>	SATILIK	65 .-M ²	150.000 .-TL	2.308 .-TL/M ²	
SATILIK	65 .-M ²	150.000 .-TL	2.308 .-TL/M ²		

Satılık Bina Emsalleri

10 - Beyan Eden Kişi, Kurum TEL 1 ; 0 505 4650556 ALINAN BİLGİ Taşınmaza yakın konumda Belediye Caddesi üzerinde yer alan 30 m2 arsa alanlı 30 m2 zemin, 30 m2 1. kat ve 30 m2 2. kat olmak üzere toplam 90 m2 alanlı yaklaşık 50 yıllık 3 katlı bina 360.000 TL den satılıktır.	MUSTAFA BEY				
<table border="1"> <tr> <td>KİRALIK</td> <td>90 .-M²</td> <td>360.000 .-TL</td> <td>4.000 .-TL/M²</td> </tr> </table>	KİRALIK	90 .-M ²	360.000 .-TL	4.000 .-TL/M ²	
KİRALIK	90 .-M ²	360.000 .-TL	4.000 .-TL/M ²		

6.1.1 - Emsallerin Değerlendirilmesi

Bölgeden elde edilen emsallerin değerlemesi yapılan taşınmazın özelliklerine bağlı olarak analizi yapılırken aşağıdaki bulunan karşılaştırma tablosu kullanılmıştır. Bu tablonun öncelikli amacı değerlendirme sırasında bölgeden edinilen emsallerin değerlendirilmesi yapılan taşınmaz/taşınmazlara göre durumlarını karşılaştırmaktır. Bu analizde emsal taşınmaz "iyi/küçük" olarak belirtilmişken (-) düzeltme, "kötü/büyük" olarak belirtilmişken (+) düzeltme yapılmaktadır. Emsallerin her birinin taşınmazlara göre farklılıkları olacağından bu oranlarda da farklılıklar oluşabilmektedir. Düzenlenmiş olan karşılaştırma tablosundaki oranların karşılıkları aşağıdaki tabloda gösterilmiştir. Örneğin, emsal taşınmazın alanı değerlendirilmesi yapılan taşınmazın alanından daha büyük ise alana ilişkin yapılacak düzeltme (+) yönde olmaktadır. Düzeltme oranı öngörülürken de yine alan özellikleri karşılaştırılmış ve mesleki deneyimler, şirketimizdeki diğer veriler, sektör araştırmaları ve elde edilen tüm veriler sonucu oluşan tüm unsurlar dikkate alınarak düzeltme oranı takdirinde bulunmaktadır.

		ORAN ARALIĞI
ÇOK KÖTÜ	ÇOK BÜYÜK	20% üzeri
KÖTÜ	BÜYÜK	11% - 20%
ORTA KÖTÜ	ORTA BÜYÜK	1% - 10%
BENZER	BENZER	0%
ORTA İYİ	ORTA KÜÇÜK	-10% - (-1%)
İYİ	KÜÇÜK	-20% - (-11%)
ÇOK İYİ	ÇOK KÜÇÜK	-20% üzeri

KARŞILAŞTIRMA TABLOSU (BİNA)				
BİLGİ	DEĞERLEME KONUSU TAŞINMAZ	E-10	E-6	E-7
SATIŞ FİYATI		360.000	710.000	1.750.000
SATIŞ TARİHİ		-	-	
ZAMAN DÜZELTMESİ		BENZER 0%	BENZER 0%	BENZER 0%
ALAN	753	90	90	300
BİRİM M ² DEĞERİ		4.000	7.889	5.833
ALANA İLİŞKİN DÜZELTME		KÜÇÜK -20%	KÜÇÜK -20%	ORTA KÜÇÜK -10%
KAT	5 Kat	3	3	3
KATA İLİŞKİN DÜZELTME		BENZER 0%	BENZER 0%	BENZER 0%
FONKSİYON				
FONKSİYONA İLİŞKİN DÜZELTME		BENZER 0%	BENZER 0%	BENZER 0%
MANZARA		BENZER	BENZER	BENZER
MANZARAYA İLİŞKİN DÜZELTME		0%	0%	0%
KONUM		BENZER	BENZER	BENZER
KONUMA İLİŞKİN DÜZELTME		0%	0%	0%
DİĞER BİLGİLER				
DİĞER BİLGİLERE İLİŞKİN DÜZELTME		BENZER 0%	BENZER 0%	BENZER 0%
PAZARLAMA PAYINA İLİŞKİN DÜZELTME		-5%	-10%	-10%
TOPLAM DÜZELTME		-25%	-30%	-20%
DÜZELTİLMİŞ DEĞER	4.400	3.000	5.522	4.667



KİRALIK EMSALLER KARŞILAŞTIRMA TABLOSU

BİLGİ	DEĞERLEME KONUSU TAŞINMAZ	E-1	E-2	E-3
KİRA FİYATI		1.700	6.750	2.000
KİRA TARİHİ		-	-	-
ZAMAN DÜZELTMESİ		0%	0%	0%
ALAN	753,00	60	300	150
BİRİM M ² DEĞERİ		28	23	13
ALANA İLİŞKİN DÜZELTME		ORTA KÜÇÜK -10%	ORTA KÜÇÜK -10%	ORTA KÜÇÜK -10%
CEPHESİ		ORTA KÖTÜ	KÖTÜ	KÖTÜ
CEPHEYE İLİŞKİN DÜZELTME		10%	20%	20%
KONUM		ORTA KÖTÜ	ORTA KÖTÜ	ORTA KÖTÜ
KONUMA İLİŞKİN DÜZELTME		10%	10%	10%
YAPI KALİTESİ				
YAPI KALİTESİNE İLİŞKİN DÜZELTME		BENZER 0%	BENZER 0%	BENZER 0%
PAZARLAMA PAYINA İLİŞKİN DÜZELTME		0%	0%	0%
TOPLAM DÜZELTME		10%	20%	20%
DÜZELTİLMİŞ DEĞER	24,72	31	27	16

Yukarıdaki karşılaştırma tablolarının her biri değer takdirinde kullanılan yöntemlere ilişkin analiz amaçlı düzenlenmiştir. Taşınmazın bulunduğu bölgede değerlendirilen binanın alanına yakın alana sahip emsal taşınmaza ulaşılamamıştır. 1. tabloda binanın tamamının birim m² değerinin öngörülmesine ilişkin, binanın özelliklerine en yakın olduğu kanaatine varılan 3 adet emsalden yararlanılmıştır. 2. tabloda ise binanın kiralanabilir özelliklerine en yakın olduğu kanaatine varılan 3 adet emsalden yararlanılmıştır. Diğer emsallerde belirtilen taşınmazların özellikleri emsal açıklamalarında belirtilmiş olup, değerlendirilen taşınmazın özelliklerine daha uzak olduğu kanaatine varılmıştır.

Binanın bütün olarak benzer fonksiyonlarda kullanılması, binanın içerisindeki bölümler ve ortak alanlarla birlikte tamamının değerlemeye konu edilmesi nedeniyle değer takdirinde de binanın tamamı bütün olarak değerlendirilmiştir. Elde edilen ve yukarıda belirtilen emsallere ve değerlendirilen binanın özelliklerine bağlı olarak brüt alanı üzerinden emsal karşılaştırma yöntemi sonucu birim m² değeri 4.400.-TL/m², aylık kira birim m² değeri ise 14.76.-TL/m²/ay olarak hesaplanmıştır.

EMSALE KARŞILAŞTIRMA YÖNTEMİNE GÖRE TAŞINMAZIN DEĞERİ			
Toplam Brüt Alanı	Birim Değer	Binanın Değeri (TL)	Binanın Değeri (\$)
985,00 m ²	4.400 TL/m ²	4.334.000 TL	822.469 \$
TAŞINMAZIN YUVARLATILMIŞ DEĞERİ		4.330.000 TL	821.710 \$

6.2 - Yeniden İnşa Etme (İkame) Maliyeti Yaklaşımı

Bölgede benzer özellikte ve yapılaşma şartlarında satılık ve/veya kiralık arsa emsali bulunmamış olması ve parsel üzerindeki yapının arsası ile bir bütün olarak değerlendirilmesinin daha uygun olacağı kanaati oluşmuş olması nedeni ile bu yöntem kullanılmamıştır.

6.3 - Gelir İndirgeme Yaklaşımı (Doğrudan Kapitalizasyon Yöntemi)

Doğrudan kapitalizasyon yöntemi; bir mülkün bir yıllık net kira getirisini bu yöntem yeni bir yatırımcı açısından gelir üreten mülkün piyasa değerini analiz eder. Mülklerin satış değerleri ile kiralari arasındaki ilişkiyi ifade eder. Bu analizde "Taşınmaz Değeri = Yıllık Net Gelir (NOİ) / kapitalizasyon Oranı " formülünden yararlanılır. kapitalizasyon oranı; Belirli bir kiralama dönemi sonrasındaki kira gelirlerinin "kapitalize" edildiği orandır. Bu oran ile elde edilen değer aynı zamanda söz konusu gayrimenkulün o yıldaki "piyasa satış" değerini de gösterir. Bu çalışmada bölgeden elde edilen veriler doğrultusunda aşağıdaki tabloda görüldüğü üzere kapitalizasyon oranının taşınmazların özelliklerine değiştiği görülmüştür.

6.3.1 - Kapitalizasyon Oranı Analizi

Yukarıda belirtilen emsaller incelenerek aşağıdaki tabloda belirtilen sonuçlara ulaşılmıştır. Emsallerin pazarlık paylarının bulunması, elde edilebilen bilgilerin beyana dayalı bilgiler olması, konumları ve diğer özellikleri de göz önünde bulundurulduğunda bölgede kapitalizasyon oranının %4,05-%6 aralığında olduğu gözlemlenmiştir. Elde edilen veriler doğrultusunda bu çalışmada kapitalizasyon oranı olarak % 5 kullanılmıştır.

Emsal Sıra Numarası	Alan (m ²)	Aylık Kira Değeri (TL)	Yıllık Kira Değeri (TL)	Satış Değeri (TL)	Kapitalizasyon Oranı (%)
Emsal 1	60	1.700	20.400	450.000	4,53%
Emsal 2	300	6.750	81.000	2.000.000	4,05%
Emsal 3	150	2.000	24.000	400.000	6,00%

6.3.2 - Doğrudan Kapitalizasyon Yöntemine Göre Taşınmazın Değeri

Binanın bütün olarak benzer fonksiyonlarda kullanılması, binanın içerisindeki bölümler ve ortak alanlarla birlikte tamamının değerlemeye konu edilmesi nedeniyle değer takdirinde de binanın tamamı bütün olarak değerlendirilmiştir. Bu duruma istinaden emsal karşılaştırma tablosunda bina brüt alanı dikkate alınmıştır. Elde edilen ve yukarıda belirtilen emsallere ve değerlemesi yapılan binanın özelliklerine bağlı olarak brüt alanı üzerinden emsal karşılaştırma yöntemi sonucu aylık kira birim m² değeri 24.72.-TL/m²/ay olarak hesaplanmıştır. Yapıdaki ortak alanların, bağımsız bölümlerin değerlerine, arsa payı oranında değer artırıcı etkisi olduğu varsayılmıştır.

TAŞINMAZIN KİRA DEĞERİ			
Toplam Kiralanabilir Alanı	Birim Değer	Toplam Aylık Kira Değeri (TL)	Toplam Yıllık Kira Değeri (TL)
753,00 m ²	24,72 TL/m ²	18.616 TL	223.390,00 TL
TAŞINMAZIN YILLIK KİRA DEĞERİ		18.600 TL	223.000 TL

TAŞINMAZIN DEĞERİ				
Toplam Brüt Alanı	m ² Birim Kira Değeri (TL/AY/m ²)	Yıllık Kira Değeri (TL)	Kap. Oranı (%)	Taşınmazın Değeri (TL)
753,00 m ²	24,72	223.390,00	5,0%	4.467.800,00
TAŞINMAZIN YUVARLATILMIŞ DEĞERİ			4.470.000 TL	741.121 \$

6.4 - En Etkin ve Verimli Kullanım Analizi

Taşınmazların en etkin ve verimli kullanımının mevcut kullanımları olduğu düşünülmektedir.

6.5 - Verilerin Değerlendirilmesi

■ Pazar Yaklaşımı Yöntemine göre;

Taşınmazın Değeri (.-TL)	4.330.000,00
--------------------------	--------------

■ Gelir İndirgeme Yaklaşımı (Doğrudan Kapitalizasyon Yöntemi) Yöntemine Göre ;

Taşınmazın Değeri (.-TL)	4.470.000,00
--------------------------	--------------

Değerleme konusu binanın değer tespiti için iki farklı yöntem kullanılmıştır. İki değer farklı olduğu görülmektedir. Pazar yaklaşımı yönteminde daha fazla veriye ulaşılmış olması, bölgede hem satışta olup hem de kira getirisi bilgisine ulaşılabilen veri sayısının emsal verilere göre daha az olması, istenen satış rakamlarındaki pazarlık payı oranına bağlı olarak kira değeri aynı kalsa dahi kapitalizasyon oranının bu değişiklikten etkilenmesi yüksek olan bir oran olması kısaca gelir yönteminde belirli ekonomik koşullar içerisinde tahmini rakamlar üzerinden bugünkü değere ulaşmaya çalışılması, ekonomik koşulların her an değişebileceği ihtimali gözönünde bulundurulması ve emsal karşılaştırma yönteminde ise rayiçlerin daha tutarlı ve daha az yanıltıcı olması nedeni ile sonuç bölümüne Pazar Yaklaşımı yöntemi ile elde edilen değer yazılmasının daha uygun olduğu kanaatine varılmıştır.

6.5.1 - Müşterek veya Bölünmüş Kısımların Değerleme Analizi

Ana gayrimenkul üzerinde kat irtifakı/mülkiyeti kurulmamış olup, cins tashihi yapılmıştır. Bu nedenle parsel üzerindeki yapıların tamamı dikkate alınarak taşınmazın tamamı için toplam değer takdir edilmiştir. 18.05.2018 Tarih ve 30425 Sayılı Resmi Gazete yayımlanan 2018/11750 Sayılı Bakanlar Kurulu Kararının (4) maddesi ile 18.05.2018 tarihinden itibaren 31.12.2018 tarihine kadar İŞ YERİ Teslimlerinde KDV % 8 olarak uygulanacaktır. Bu kapsamda rapor içeriğindeki taşınmazın KDV oranı % 8 olarak dikkate alınmıştır.

6.5.2 - Hasılat Paylaşımı veya Kat Karşılığı Yöntemi ile Yapılacak Projelerde, Emsal Pay Oranları

Değerleme konusu taşınmaz için düzenlenmiş herhangi bir hasılat paylaşımı veya kat karşılığı sözleşmesi tarafımıza ibraz edilmemiş olup, değerlemede hasılat veya kat karşılığı yöntemi kullanılmamıştır.

6.5.3 - Gayrimenkul ve Buna Bağlı Hakların Hukuki Durumunun Analizi

Değerleme çalışması kapsamında yapılan incelemelerde, taşınmazın tamamı dikkate alındığında hukuki durumlarında risk oluşturabilecek herhangi bir kayda rastlanmamıştır.

6.5.4 - Yasal Gereklere Yerine Getirilip Getirilmediği ve Mevzuat Uyarınca Alınması Gereken İzin ve Belgelerin Tam ve Eksiksiz Olarak Mevcut Olup Olmadığı Hakkında Görüş

Değerlemesi yapılan 688 Ada 150 nolu parselde kain değerleme konusu olan taşınmaz için ruhsat ve iskan belgeleri alınmış, cins tashihi yapılmış olup tüm yasal süreç ve evrakları tamamlanmış durumdadır.

6.5.5 - Kira Değeri Analizi

Taşınmaz için kira değeri emsalleri araştırılmıştır. Yapılan incelemelerde bölgedeki ticari kullanımlı yapılar için kira değerlerinin istenen değerler üzerinden birim m² bazında taşınmazların özelliklerine göre 45.-TL ile 60.-TL civarında olduğu gözlemlenmiştir. olup değerlendirme konusu taşınmaz için kiralanabilir alan üzerinden ortalama m² birim kira değeri olarak 24,72.-TL alınmıştır.

6.5.6 - Taşınmazın Gayrimenkul Yatırım Ortaklıklarına Alınması, Sermaye Piyasası Mevzuatı Çerçevesinde Devrinde Bir Engel Olup/Olmadığı Hakkında Görüş

Rapora konu taşınmazın Takyidat Bilgileri ve Gayrimenkulün Hukuki Analizi, İmar Bilgileri ve Gayrimenkulün Hukuki Analizi, Taşınmazın Mevcut ve Yasal Durumuna İlişkin Görüş başlıklarında açıklanan incelemelerde aşağıdaki sonuçlara ulaşılmıştır.

Mülkiyet ve takyidat bilgilerinde yapılan incelemede;

Tebliğin 22-1-c maddesinde "Portföylerine ancak üzerinde ipotek bulunmayan veya gayrimenkulün değerini doğrudan ve önemli ölçüde etkileyecek nitelikte herhangi bir takyidat şerhi olmayan gayrimenkuller ile gayrimenkule dayalı haklar dahil edilebilir. Bu hususta 30 uncu madde hükümleri saklıdır.", 22-1-j maddesinde ise "Herhangi bir şekilde, devredilebilmesi konusunda bir sınırlamaya tabi olan varlıklara ve haklara yatırım yapamazlar. Yüksek Planlama Kurulundan izin alınması şartı bu hüküm kapsamında devir kısıtı olarak değerlendirilmez." hükümleri yer almaktadır. Taşınmaza dair takyidat kayıtları incelendiğinde değerlemeye konusu 688 ada 150 parsel üzerinde portföye alınmasını olumsuz etkileyecek herhangi bir takyidat bulunmadığı görülmüştür.

İmar bilgilerinde yapılan incelemede;

Gayrimenkul Yatırım Ortaklıklarına İlişkin Esaslar Tebliğin 22 nci maddesinin birinci fıkrasının (r) bendi aşağıdaki şekilde değiştirilmiştir. "r) Ortaklık portföyüne dahil edilecek gayrimenkullerin tapudaki niteliğinin, fiili kullanım şeklinin ve portföye dahil edilme niteliğinin birbiriyle uyumlu olması esastır. "Yapılan tespitlerde parsel üzerinde yer alan yapının tüm evraklarının eksiksiz ve tam olduğu, yapı kullanım izin belgesinin alınmış olduğu ve cins tashihihinin de yapılmış olduğu görülmüştür.

Yine aynı tebliğin 22. maddesinin (b) bendinde " Portföylerine alınacak her türlü bina ve benzeri yapılara ilişkin olarak yapı kullanma izninin alınmış ve kat mülkiyetinin tesis edilmiş olması zorunludur. Ancak, mülkiyeti tek başına ya da başka kişilerle birlikte ortaklığa ait olan otel, alışverişmerkezi, işmerkezi, hastane, ticari depo, fabrika, ofis binası ve şube gibi yapıların, tamamının veya bölümlerinin yalnızca kira geliri elde etme amacıyla kullanılması halinde, anılan yapıya ilişkin olarak yapı kullanma izninin alınması ve tapu senedinde belirtilen niteliğinin taşınmazın mevcut durumuna uygun olması yeterli kabul edilir". denmektedir. Taşınmazın yapı kullanım izin belgesinin bulunması ve tapu senedinde belirtilen nitelik ile mevcut durumunun uygun olduğu tespit edilmiştir.

Bu kapsamda söz konusu taşınmazın "BİNA" olarak gayrimenkul yatırım ortaklığı portföyünde bulunmasında bir sakınca bulunmadığı kanaatine varılmıştır.

7 - SONUÇ

Rapor konusu taşınmazın değerinin belirlenmesi aşamasında; yerinde yapılan incelemesi, konumu, mimari özelliği, inşai kalitesi, altyapı ve ulaşım olanakları, binanın ya da arsanın kullanım amacı, çevrede yapılan piyasa araştırmaları, günümüz gayrimenkul piyasası koşulları dikkate alınmıştır.

Bu bilgiler doğrultusunda; rapor konusu 1 adet taşınmazın

21.12.2018 tarihli toplam değeri için ;

4.330.000 .-TL

(Dört Milyon Üç Yüz Otuz Bin Türk Lirası)

Katma Değer Vergisi dahil toplam değeri için;

4.676.400 .-TL

kıymet takdir edilmiştir.

TAŞINMAZIN DEĞERİ			
TL	USD	EURO	TL
(KDV HARIÇ)	(KDV HARIÇ)	(KDV HARIÇ)	(KDV DAHİL) (% 8)
4.330.000	821.710	717.910	4.676.400 TL

1 USD = 5,2695 .-TL 20.12.2018 Tarihli TCMB Döviz Satış Kuru

1 EURO = 6,0314 .-TL 20.12.2018 Tarihli TCMB Döviz Satış Kuru

Değerleme Uzmanı



A. Özgün HERGÜL

Lisans No: 402487

Sorumlu Değerleme Uzmanı



Eren KURT

Lisans No: 402003

* Bu rapor inceleme yapıldığı tarihteki mevcut bulguları yansıtmaktadır.

* Yazı ile belirtilen değere KDV (Katma Değer Vergisi) dahil değildir.

* Vergi Kanunlarının Katma Değer Vergisine ilişkin muafiyet, istisna ve vergi oranına ilişkin özel hükümleri dikkate alınmamıştır.

* Bu rapor, talep eden kurum dışında başka bir kurum ya da kişi tarafından kullanılamaz.

Bu rapor, hiçbir koşulda talep eden kurum ve kişi dışında 3. şahıslara verilemez.

* Değerleme kuruluşunun yazılı onayı olmaksızın herhangi bir şekilde raporun tamamen veya kısmen yayınlanması, raporun veya raporda yer alan değerlendirme rakamlarının ya da değerlendirme faaliyetinde bulunan personelin adlarının veya mesleki niteliklerinin referans verilmesi yasaktır.