



NET KURUMSAL GAYRİMENKUL DEĞERLEME VE DANIŞMANLIK A.Ş.

Gayrimenkul Değerleme Raporu



NET KURUMSAL
GAYRİMENKUL DEĞERLEME VE DANIŞMANLIK A.Ş.
Net Özel 2020 - 1217
Aralık, 2020
Maltepe Mh. Sınır Şk.No:17/1 Yenimahalle/ANK.
Tel:0312 467 00 66 Fax:0312 467 00 34
Maltepe V.D. 631 054 93 89 Tic.Sic.No:256696
www.netgd.com.tr Sermaye:1.200.000,00,-TL
Mersis No: 0631054938900019



Talep Sahibi	Halk Gayrimenkul Yatırım Ortaklığı A.Ş.
Raporu Düzenleyen	Net Kurumsal Gayrimenkul Değerleme ve Danışmanlık A.Ş.
Rapor Tarihi	11.12.2020
Rapor Numarası	Özel 2020-1217
Raporun Konusu	Gayrimenkul Piyasa ve Kira Değer Tespiti
Değerleme Konusu ve Kapsamı	Tapuda; Erzurum İli, Palandöken İlçesi, Solakzade Mahallesi, 12581 Ada 1 Parsel ve 12580 Ada 1 Parsel, Arsa vasıflı taşınmazların mevcut durum piyasa değerinin Türk Lirası cinsinden tespiti.

➤ İş bu rapor, Yirmi Altı (26) sayfadan oluşmaktadır ve ekleriyle bir bütündür.

➤ Bu Rapor, Sermaye Piyasası Kurulu'nun III-62.3 sayılı "Sermaye Piyasasında Faaliyette Bulunacak Gayrimenkul Değerleme Kuruluşları Hakkında Tebliğ" hükümleri ile bu tebliğ ekinde yer alan "Değerleme Raporlarında Bulunması Gereken Asgari Hususlar" çerçevesinde Tebliğin 1 inci maddesi ikinci fıkrası kapsamında hazırlanmıştır.

NET KURUMSAL
GAYRİMENKUL DEĞERLEME VE DANIŞMANLIK A.Ş.
Emniyet Mh. Sınır Sk.No:17/1 Yenimahalle/ANK
Tel:0312 467 00 61 Fax:0312 467 00 34
Maltepe V.D. 031 054 93 89 Tic.Sic.No:256696
www.netgd.com.tr Sermaye:1.200.000,00.-TL
Mersis No: 0631054938900019

İÇİNDEKİLER

YÖNETİCİ ÖZETİ.....	5
1. RAPOR BİLGİLERİ	6
1.1 Değerleme Tarihi, Rapor Tarihi ve Rapor Numarası	6
1.2 Değerlemenin Amacı	6
1.3 Rapor Kapsamı (SPK Mevzuatı Kapsamında Olup Olmadığı)	6
1.4 Dayanak Sözleşme Tarih ve Numarası.....	6
1.5 Raporu Hazırlayanlar ve Sorumlu Değerleme Uzmanı	6
1.6 Değerleme Konusu Gayrimenkul İçin Şirketimiz Tarafından Daha Önceki Tarihlerde Yapılan Son Üç Değerlemeye İlişkin Bilgiler	6
2. DEĞERLEME ŞİRKETİ (KURULUŞ) VE TALEP SAHİBİNİ (MÜŞTERİ) TANITICI BİLGİLER	7
2.1 Değerlemeyi Yapan Şirket Bilgileri ve Adresi	7
2.2 Talep Sahibi (Müşteri) Bilgileri ve Adresi	7
2.3 Müşteri Taleplerinin Kapsamı ve Varsa Getirilen Sınırlamalar	7
2.4 İşin Kapsamı.....	7
3. GAYRİMENKULÜN YASAL DURUMUNA İLİŞKİN BİLGİLER	8
3.1 Gayrimenkulün Yeri, Konumu, Tanımı ve Çevre Teşekkülü Hakkında Bilgiler	8
3.2 Gayrimenkulün Tapu Kayıtları	9
3.3 Gayrimenkul İle İlgili Herhangi Bir Takyidat veya Devredilmesine İlişkin Herhangi Bir Sınırlama Olup Olmadığı Hakkında Bilgi.....	9
3.4 Değerlemesi yapılan gayrimenkul ile ilgili varsa son üç yıllık dönemde gerçekleşen alım satım işlemlerine ve gayrimenkulün hukuki durumunda meydana gelen değişikliklere (imar planında meydana gelen değişiklikler, kamulaştırma işlemleri vb.) ilişkin bilgi	9
3.5 Gayrimenkulün ve Bulunduğu Bölgenin İmar Durumuna İlişkin Bilgiler	9
3.6 Gayrimenkul İçin Alınmış Durdurma Kararı, Yıkım Kararı, Riskli Yapı Tespiti Vb Durumlara Dair Açıklamalar	9
3.7 Gayrimenkule İlişkin Olarak Yapılmış Sözleşmelere (Gayrimenkul Satış Vaadi, Kat Karşılığı İnşaat veya Hasılat Paylaşımı Sözleşmeleri Vb.) İlişkin Bilgiler	10
3.8 Gayrimenkuller ve Gayrimenkul Projeleri İçin Alınmış Yapı Ruhsatlarına, Tadilat Ruhsatlarına, Yapı Kullanım İzinlerine İlişkin Bilgileri İle İlgili Mevzuat Uyarınca Alınması Gerekli Tüm İzinlerin Alınıp Alınmadığına ve Yasal Gerekliliği Olan Belgelerin Tam ve Doğru Olarak Mevcut Olup Olmadığı Hakkında Bilgi.....	10
3.9 Değerlemesi Yapılan Projeler İle İlgili Olarak, 29/6/2001 Tarih ve 4708 Sayılı Yapı Denetimi Hakkında Kanun Uyarınca Denetim Yapan Yapı Denetim Kuruluşu (Ticaret Unvanı, Adresi vb.) ve Değerlemesi Yapılan Gayrimenkul İle İlgili Olarak Gerçekleştirdiği Denetimler Hakkında Bilgi	10
3.10 Eğer belirli bir projeye istinaden değerlendirme yapılıyorsa, projeye ilişkin detaylı bilgi ve planların ve söz konusu değerlerin tamamen mevcut projeye ilişkin olduğuna ve farklı bir projenin uygulanması durumunda bulunacak değerlerin farklı olabileceğine ilişkin açıklama.....	10
3.11 Varsa, Gayrimenkulün Enerji Verimlilik Sertifikası Hakkında Bilgi.....	10
4. GAYRİMENKULÜN FİZİKİ ÖZELLİKLERİ	10
4.1 Gayrimenkulün Bulunduğu Bölgenin Analizi ve Kullanılan Veriler	10
4.2 Mevcut Ekonomik Koşulların, Gayrimenkul Piyasasının Analizi, Mevcut Trendler ve Dayanak Veriler İle Bunların Gayrimenkulün Değerine Etkileri	11
4.3 Değerleme İşlemini Olumsuz Yönde Etkileyen veya Sınırlayan Faktörler	11

4.4	Gayrimenkulün Fiziki, Yapısal, Teknik ve İnşaat Özellikleri	14
4.5	Varsa, Mevcut Yapıyla veya İnşaatı Devam Eden Projeye İlgili Tespit Edilen Ruhsata aykırı Durumlara İlişki Bilgiler	14
4.6	Ruhsat Alınmış Yapılarda Yapılan Değişikliklerin 3194 Sayılı İmar Kanunu'nun 21.nci Maddesi Kapsamında Yeniden Ruhsat Alınmasını Gerekçeler Değişiklikler Olup Olmadığı Hakkında Bilgi	14
4.7	Gayrimenkulün Değerleme Tarihi İtibariyle Hangi Amaçla Kullanıldığı, Gayrimenkul Arsa veya Arazi İse Üzerinde Herhangi Bir Yapı Bulunup Bulunmadığı ve Varsa, Bu Yapıların Hangi Amaçla Kullanıldığı Hakkında Bilgi	14
5.	KULLANILAN DEĞERLEME YÖNTEMLERİ	15
5.1	Pazar Yaklaşımı	17
5.2	Maliyet Yaklaşımı	19
5.3	Gelir Yaklaşımı	20
5.4	Diğer Tespit ve Analizler	21
6.	ANALİZ SONUÇLARININ DEĞERLENDİRİLMESİ	22
6.1	Farklı Değerleme Yöntemleri ile Analiz Sonuçlarının Uyumlaştırılması ve Bu Amaçla İzlenen Metotların ve Nedenlerinin Açıklanması.....	22
6.2	Asgari Husus ve Bilgilerden Raporda Yer Verilmeyenlerin Neden Yer Almadıklarının Gerekçeleri.....	22
6.3	Yasal Gereklere Yerine Getirilip Getirilmediği ve Mevzuat Uyarınca Alınması Gereken İzin ve Belgelerin Tam ve Eksiksiz Olarak Mevcut Olup Olmadığı Hakkında Görüş	22
6.4	Varsa, Gayrimenkul Üzerindeki Takyidat ve İpotekler İle İlgili Görüş.....	22
6.5	Değerleme Konusu Gayrimenkulün, Üzerinde İpotek veya Gayrimenkulün Değerini Doğrudan ve Önemli Ölçüde Etkileyecek Nitelikte Herhangi Bir Takyidat Bulunması Durumları Hariç, Devredilebilmesi Konusunda Bir Sınırlamaya Tabi Olup Olmadığı Hakkında Bilgi	22
6.6	Değerleme Konusu Arsa veya Arazi İse, Alımından İtibaren beş Yıl Geçmesine Rağmen Üzerinde Proje Geliştirilmesine Yönelik Herhangi Bir Tasarrufta Bulunup Bulunmadığına Dair Bilgi	22
6.7	Değerleme Konusu Üst Hakkı veya Devre Mülk Hakkı İse, Üst Hakkı ve Devre Mülk Hakkının Devredilebilmesine İlişkin Olarak Bu Hakları Doğuran Sözleşmelerde Özel Kanun Hükümlerinden Kaynaklananlar Hariç Herhangi Bir Sınırlama Olup Olmadığı Hakkında Bilgi	22
6.8	Gayrimenkulün Tapudaki Niteliğinin, Fiili Kullanım Şeklinin ve Portföye Dahil Edilme Niteliğinin Birbirine Uyumlu Olup Olmadığı Hakkında Görüş İle Portföye Alınmasında Herhangi Bir Sakınca Olup Olmadığı Hakkında Görüş	23
7.	SONUÇ.....	23
7.1	Sorumlu Değerleme Uzmanının Sonuç Cümlesi	23
7.2	Nihai Değer Takdiri.....	24
8.	UYGUNLUK BEYANI	25
9.	RAPOR EKLERİ	25

YÖNETİCİ ÖZETİ

<u>Talep Sahibi</u>	Halk Gayrimenkul Yatırım Ortaklığı A.Ş.
<u>Rapor No ve Tarihi</u>	Net Özel 2020-1217 / 11.12.2020
<u>Değerleme Konusu ve Kapsamı</u>	Bu rapor, müşteri talebi üzerine belirtilen kayıttaki bulunan gayrimenkullerin değerlendirme tarihindeki piyasa koşulları ve ekonomik göstergeler doğrultusunda güncel piyasa ve kira değerinin tespitine yönelik olarak, SPK mevzuatı kapsamında kullanılmak üzere, ilgili tebliğde belirtilen esaslar çerçevesinde hazırlanmıştır.
<u>Taşınmazın Açık Adresi</u>	Solakzade Mahallesi, İbrahim Polat Caddesi, Palandöken/ERZURUM
<u>Tapu Kayıt Bilgisi</u>	Erzurum İli, Palandöken İlçesi, Solakzade Mahallesi, 12580 ve 12581 Ada 1 Parseller, Arsa vasıflı taşınmazlar.
<u>Fiili Kullanımı (Mevcut Durumu)</u>	Söz konusu 12580 ve 12581 ada 1 parseller üzerinde herhangi bir yapı ya da yapılaşma bulunmamaktadır.
<u>İmar Durumu</u>	Söz konusu taşınmazlar ile ilgili Erzurum Büyükşehir Belediyesi İmar Müdürlüğünde yapılan araştırmada 1/1000 ölçekli uygulama imar planı kapsamında TAKS: 0,40, E: 2,00, Ticari alan sınırları içerisinde yer almaktadır. İlgili bölge kentsel dönüşüm ve gelişim alanı sınırları içerisinde kalmaktadır.
<u>Kısıtlılık Hali (Yıkım vb olumsuz karar, zabıt, tutanak, dava veya tasarrufa engel durumlar)</u>	Konu taşınmazların herhangi bir kısıtlılık durumu bulunmamaktadır.
<u>Piyasa Değeri</u>	TOPLAM: 7.600.000,00-TL (Sekiz Milyon Beş Yüz Bin Türk Lirası)
<u>KDV Dahil Piyasa Değeri</u>	TOPLAM:8.968.000,00-TL (Sekiz Milyon Dokuz Yüz Altmış Sekiz Bin Türk Lirası)
<u>Açıklama</u>	Taşınmazlar yerinde görülmüştür. Değerleme sürecini olumsuz etkileyecek bir durum oluşmamıştır.
<u>Raporu Hazırlayanlar</u>	Mehmet AKBALIK – SPK Lisans No: 911340 Raci Gökcehan SONER – SPK Lisans No: 404622 (Denetmen)
<u>Sorumlu Değerleme Uzmanı</u>	Erdeniz BALIKÇIOĞLU – SPK Lisans No: 401418

1. RAPOR BİLGİLERİ

1.1 Değerleme Tarihi, Rapor Tarihi ve Rapor Numarası

Söz konusu işlemin değerlendirme çalışmaları 30.10.2020 itibariyle başlanmış 09.12.2020 itibariyle değerlendirme çalışmaları tamamlanmış olup, rapor tanzimi 11.12.2020 tarihinde Özel 2020-1217 rapor numarasıyla yapılarak tamamlanmıştır.

1.2 Değerlemenin Amacı

Bu rapor, Halk GYO A.Ş.'nin talebi üzerine; Erzurum İli, Palandöken İlçesi, Solakzade Mahallesi, 12580 ve 12581 Ada 1 parsel ve arsa vasıflı taşınmazlara ait mevcut durum piyasa değerinin Türk Lirası cinsinden tespiti raporudur.

Değerlemenin amacı, taraflar arasında imzalanan sözleşmede de belirtildiği üzere, portföyde bulunan ve bilgileri verilen taşınmaz(lar)ın yılsonu değer tespiti amacıyla güncel Pazar değerlerini içeren değerlendirme raporunun hazırlanmasıdır.

1.3 Rapor Kapsamı (SPK Mevzuatı Kapsamında Olup Olmadığı)

Bu Rapor, Sermaye Piyasası Kurulu'nun III-62.3 sayılı "Sermaye Piyasasında Faaliyette Bulunacak Gayrimenkul Değerleme Kuruluşları Hakkında Tebliğ" hükümleri ile bu tebliğ ekinde yer alan "Değerleme Raporlarında Bulunması Gereken Asgari Hususlar" çerçevesinde Tebliğin 1 inci maddesi ikinci fıkrası "*Sermaye piyasasında gayrimenkul değerlendirme faaliyeti; sermaye piyasası mevzuatına tabi ortak ortaklıklar, ihraççılar ve sermaye piyasası kurumlarının, sermaye piyasası mevzuatı kapsamındaki işlemlerine konu olan gayrimenkullerinin, gayrimenkul projelerinin veya gayrimenkullere bağlı hak ve faydaların belli bir tarihteki muhtemel değerinin Kurul düzenlemeleri ve Kurulca kabul edilen değerlendirme standartları çerçevesinde bağımsız ve tarafsız olarak takdir edilmesini ifade eder.*" kapsamında hazırlanmıştır.

1.4 Dayanak Sözleşme Tarih ve Numarası

Halk Gayrimenkul Yatırım Ortaklığı A.Ş. ile Net Kurumsal Gayrimenkul Değerleme ve Danışmanlık A.Ş. arasında 30.01.2020 tarihinde imzalanmıştır.

1.5 Raporu Hazırlayanlar ve Sorumlu Değerleme Uzmanı

İş bu rapor, Gayrimenkul Değerleme Uzmanı Mehmet AKBALIK tarafından hazırlanmış, Gayrimenkul Değerleme Uzmanı Raci Gökcehan SONER tarafından kontrol edilmiş ve Sorumlu Değerleme Uzmanı Erdeniz BALIKÇIOĞLU tarafından onaylanmıştır.

1.6 Değerleme Konusu Gayrimenkul İçin Şirketimiz Tarafından Daha Önceki Tarihlerde Yapılan Son Üç Değerlemeye İlişkin Bilgiler

Değerleme konusu gayrimenkuller için şirketimiz tarafından Özel 2019-653 ve Özel 2019-1094 nolu talepler hazırlanmıştır.

NET KURUMSAL
GAYRİMENKUL DEĞERLEME VE DANIŞMANLIK A.Ş.
Emniyet Mh. Sınır Sk. No:17/1 Yenimahalle/ANK
Tel:0312 467 00 61 Fax:0312 467 00 34
Maltepe V.D. 631 054 93 89 Tic.Sic.No:256696
www.netgd.com.tr Sermaye:1.200.000,00.-TL
Mersis No: 0631054938900019

2. DEĞERLEME ŞİRKETİ (KURULUŞ) VE TALEP SAHİBİNİ (MÜŞTERİ) TANITICI BİLGİLER

2.1 Değerlemeyi Yapan Şirket Bilgileri ve Adresi

08.08.2008 tarihinde gayrimenkul değerleme ve danışmanlık hizmeti vermek üzere Ankara'da kurulan ve genel merkezi Emniyet Mah. Sınır Sok. No:17/1 Yenimahalle - Ankara adresinde bulunan şirketimiz NET Kurumsal Gayrimenkul Değerleme ve Danışmanlık A.Ş. Sermaye Piyasası Kurulu'nun Seri: VIII, No:35 sayılı tebliği uyarınca Kasım 2009'da "Kurul Listesine" alınmıştır. Şirketimiz ayrıca, Bankacılık Düzenleme ve Denetleme Kurulu tarafından 11.08.2011 tarih ve 4345 sayılı kararı ile bankalara "gayrimenkul, gayrimenkul projesi ve gayrimenkule bağlı hak ve faydaların değerlendirilmesi" hizmeti verme yetkisi almıştır.

Sermaye : 1.200.000,-TL
Ticaret Sicil : 256696
Telefon : 0 312 467 00 61 Pbx
E-Posta / Web : info@netgd.com.tr www.netgd.com.tr
Adres : Emniyet Mah. Sınır Sok. No:17/1 Yenimahalle - Ankara

2.2 Talep Sahibi (Müşteri) Bilgileri ve Adresi

Şirket Unvanı : Halk Gayrimenkul Yatırım Ortaklığı A.Ş.
Şirket Adresi : Tatlısu Mahallesi, Ertuğrul Gazi Sokak, No:1 Dudullu OSB, Ümraniye/İSTANBUL
Şirket Amacı : Müşterilerine ve hissedarlarına sürekli katma değer yaratmak, GYO sektörünün gelişimine katkıda bulunmak ve küresel ölçekte saygın bir kurum haline gelmek.
Sermayesi : 970.000.000,-TL
Halka Açıklık : % 28
Telefon : 0 216 600 10 00
E-Posta : info@halkgyo.com.tr

2.3 Müşteri Taleplerinin Kapsamı ve Varsa Getirilen Sınırlamalar

İş bu rapor, Erzurum İli, Palandöken İlçesi, Solakzade Mahallesi, 12580 ve 12581 Ada 1 Parseller, Arsa vasıflı taşınmazlara ait mevcut durum piyasa değerinin Türk Lirası cinsinden tespitine ilişkin hazırlanmıştır. Müşteri tarafından herhangi bir sınırlama getirilmemiştir.

2.4 İşin Kapsamı

İşin kapsamı, SPK mevzuatı kapsamında ve asgari unsurlar çerçevesi müşterinin değerlemesini talep ettiği tapu bilgilerine istinaden değerlendirme raporunun hazırlanarak müşteriye ıslak imzalı şekilde teslim edilmesidir.

NET KURUMSAL
GAYRİMENKUL DEĞERLEME VE DANIŞMANLIK A.Ş.
Emniyet Mh. Sınır Sok.No:17/1 Yenimahalle/ANK
Tel:0312 467 00 61 Fax:0312/467 00 34
Maltepe V.D. 631 054 93 89 Tic.Sic.No:256696
www.netgd.com.tr Sermaye:1.200.000,00,-TL
Mersis No: 0631054938900019

3. GAYRİMENKULÜN YASAL DURUMUNA İLİŞKİN BİLGİLER

3.1 Gayrimenkulün Yeri, Konumu, Tanımı ve Çevre Teşekkülü Hakkında Bilgiler

Değerleme konusu taşınmazlar, Erzurum İli, Palandöken İlçesi, Solakzade Mahallesi, 12580 Ada 1 parsel ile 12581 Ada 1 Parseller. Söz konusu gayrimenkuller arsa vasıfıdır. Şehir merkezine yaklaşık 4 km mesafede yer almaktadır. Taşınmazın yakın çevresi benzer imarlı arsalar ile çevrili olup yakın çevresinde oldukça sınırlı yerleşim bulunmaktadır. İbrahim Polat Caddesi üzerinde üst kısımlarda bulunan 2 ve 3 katlı müstakil tarzlı yerleşimin son parçası olan Palandöken villarına doğu yönde yaklaşık 600 m mesafede olup, güney yönde ve yaklaşık 1 km'den itibaren oteller ve kayak tesisleri bölgeleri başlamaktadır. Bölgenin imar uygulaması yapılmış olup, yakın civarında dubleks siteler ve inşaatı devam eden dubleks meskenler yer almaktadır. Bu bölgede alt yapı ve imar yollarının açım çalışmaları yapılmaya orantılı olarak devam etmekte olup, bölgeye özel araçlarla ulaşım mümkündür.



Koordinatlar 12580 Ada 1 Parsel: Enlem: 39.8731 Boylam: 41.2724

Koordinatlar 12581 Ada 1 Parsel: Enlem: 39.8725 Boylam: 41.2730

3.2 Gayrimenkullerin Tapu Kayıtları

İL – İLÇE	: Erzurum - Palandöken
MAHALLE – KÖY - MEVKİİ	: Solakzade - - Hanımlar Kehriz Mevkii
CİLT - SAYFA NO	: 4/338 – 4/339
ADA - PARSEL	: 12580-1 / 12581-1
YÜZÖLÇÜM	: 5311,79 – 7854,16 m ²
ANA TAŞINMAZ NİTELİĞİ	: ARSA
TAŞINMAZ ID	: 97221507 - 97221508
ARSA PAY/PAYDA	: 1/1
MALİK - HİSSE	: HALK GAYRİMENKUL YATIRIM ORTAKLIĞI ANONİM ŞİRKETİ (müşterek)
EDİNME SEBEBİ TARİH-YEVMIYE	: Satış / 05.09.2020 / 7403 (MÜŞTEREK)

3.3 Gayrimenkul İle İlgili Herhangi Bir Takyidat veya Devredilmesine İlişkin Herhangi Bir Sınırlama Olup Olmadığı Hakkında Bilgi

TKGM portal üzerinden 30.10.2020 tarih, 16:13 'de alınan Tapu Kayıt Belgeleri'ne göre, rapora konu taşınmazlar üzerinde herhangi bir takyidat bulunmamaktadır. Tapu kayıtları rapor eklerinde sunulmuştur

3.4 Değerlemesi yapılan gayrimenkul ile ilgili varsa son üç yıllık dönemde gerçekleşen alım satım işlemlerine ve gayrimenkulün hukuki durumunda meydana gelen değişikliklere (imar planında meydana gelen değişiklikler, kamulaştırma işlemleri vb.) ilişkin bilgi

Rapora konu parseller 05.09.2020 tarihinde, Halk Gayrimenkul Yatırım Ortaklığı A.Ş. üzerine satış görmüştür. Bu süreçte gayrimenkulün hukuki durumunda herhangi bir değişiklik meydana gelmemiştir.

3.5 Gayrimenkulün ve Bulunduğu Bölgenin İmar Durumuna İlişkin Bilgiler

Söz konusu taşınmazlar ile ilgili Erzurum Büyükşehir Belediyesi İmar Müdürlüğünde yapılan araştırmada 1/1000 ölçekli Uygulama İmar Planı kapsamında taşınmazlar için yapılaşma koşulları aşağıdaki gibidir. Ticaret alanında yer aldığı E: 2,00, TAKS: 0,40 olduğu bilgisi öğrenilmiştir. İmar durumu ticaret alanı olan alanlarda Planlı Alanlar İmar Yönetmeliği'ne göre iş merkezleri, yönetim binaları, banka, finans kurumları, ofis-büro, çarşı, çok katlı mağazalar, otoparklar, alışveriş merkezleri, konaklama tesisleri, sinema, tiyatro, müze, kütüphane, sergi salonu gibi sosyal ve kültürel tesisler ile lokanta, restoran, gazino, düğün salonu gibi eğlenceye yönelik birimler, sağlık kabini ve muayenehane gibi ticaret ve hizmetlere ilişkin yapılar yapılabilir. Parselin kamusal alana terki bulunmamaktadır. İlgili parsellerin kentsel dönüşüm ve gelişim bölgesi sınırları içerisinde yer aldıkları bilgisi edinilmiştir.

NET KURUMSAL DEĞERLEME VE DANIŞMANLIK A.Ş.
Emniyet Mh. Sınır Sk.No:17/1 Yenimahalle/ANKA
Tel:0312 467 00 81 Fax:0312 467 00 34
Maltepe V.D. 631 054 93 89 Tic.Sid.No:25669f
www.netgd.com.tr Sermaye:1.200.000,00.-TL
Merkez No: 0631054938900019

3.6 Durdurma Kararı, Yıkım Kararı, Riskli Yapı Tespiti Vb Durumlara Dair Açıklamalar

Söz konusu gayrimenkuller için Erzurum Büyükşehir Belediyesi imar servisinde yapılan evrak incelemeleri ve şifahi sorgulamalar neticesinde herhangi alınmış olumsuz bir karar vb. bulunmadığı görülmüştür.

3.7 Gayrimenkule İlişkin Olarak Yapılmış Sözleşmelere (Gayrimenkul Satış Vaadi, Kat Karşılığı İnşaat veya Hasılat Paylaşımı Sözleşmeleri Vb.) İlişkin Bilgiler

Söz konusu parseller için düzenlenmiş herhangi bir sözleşme bulunmamaktadır.

3.8 Gayrimenkuller ve Gayrimenkul Projeleri İçin Alınmış Yapı Ruhsatlarına, Tadilat Ruhsatlarına, Yapı Kullanım İzinlerine İlişkin Bilgileri İle İlgili Mevzuat Uyarınca Alınması Gerekli Tüm İzinlerin Alınıp Alınmadığına ve Yasal Gerekliliği Olan Belgelerin Tam ve Doğru Olarak Mevcut Olup Olmadığı Hakkında Bilgi

Rapora konu taşınmazlar boş arsa olup Erzurum Büyükşehir Belediyesinde yapılan araştırmalarda herhangi bir resmi evraka ulaşılmamıştır.

3.9 Değerlemesi Yapılan Projeler İle İlgili Olarak, 29/6/2001 Tarih ve 4708 Sayılı Yapı Denetimi Hakkında Kanun Uyarınca Denetim Yapan Yapı Denetim Kuruluşu (Ticaret Unvanı, Adresi vb.) ve Değerlemesi Yapılan Gayrimenkul İle İlgili Olarak Gerçekleştirdiği Denetimler Hakkında Bilgi

Söz konusu parsel üzerinde yapı bulunmamakta olup yapı denetim kanununa tabii değildir.

3.10 Eğer belirli bir projeye istinaden değerlendirme yapılıyorsa, projeye ilişkin detaylı bilgi ve planların ve söz konusu değer tamamen mevcut projeye ilişkin olduğuna ve farklı bir projenin uygulanması durumunda bulunacak değer farklı olabileceğine ilişkin açıklama


Rapora konu taşınmaz üzerinde herhangi bir yapı elamanı bulunmamaktadır.

3.11 Varsa, Gayrimenkulün Enerji Verimlilik Sertifikası Hakkında Bilgi

Söz konusu parsel üzerinde yapı bulunmamakta olup enerji verimliliği kanununa tabi değildir.

4. GAYRİMENKULÜN FİZİKİ ÖZELLİKLERİ

4.1 Gayrimenkulün Bulunduğu Bölgenin Analizi ve Kullanılan Veriler



Erzurum Tarihi ile ilgili bilgiler, bölgede Alt Paleolitik Çağdan itibaren insanların yaşadığını belgelemektedir. Erzurum ve çevresinde Neolitik Çağ (M.Ö. 9000-5600) yerleşmeleri ile ilgili bugüne dek arkeolojik veriler bulunmamaktadır. Bölgenin Kalkolitik (M.Ö. 5600-3500) ve Tunç Çağı (M.Ö. 3000-1200) hakkında çözüm bekleyen sorunlar bulunmaktadır. Bölgede yapılan Karaz, Pulur, Güzelova, Sos ve Çiğdemli gibi pek çok höyük ile Cunni Mağarası'nda yapılan arkeolojik araştırmalar bu bölgenin M.Ö.4000 ve 3000 yıllarından itibaren yaşadığını göstermiştir.

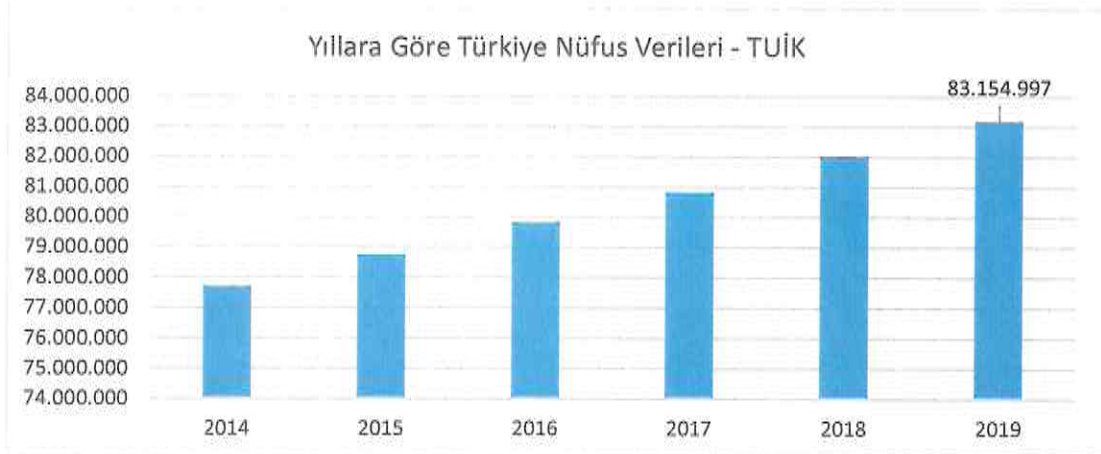
Doğu Anadolu Bölgesi'nin en büyük kenti olan Erzurum oldukça eski bir yerleşim birimidir. Palandöken Dağı eteklerinde kurulu olan kent son yıllarda kış turizmi açısından büyük önem kazanmıştır. Tarihi yönden çok zengin bir çok eseri barındıran ve adeta bir kültür merkezine benzeyen kent günümüzde önemli bir turizm potansiyeli taşımaktadır. Doğu Anadolu'nun en büyük kenti olan Erzurum'un MÖ 4900 yıllarında kurulduğu tahmin edilmektedir. Erzurum'u da içine alan bölge tarih boyunca Urartular, Kimmerler, İskitler, Medler, Persler, Parflar, Romalılar, Sasaniler, Araplar, Selçuklular, Bizanslılar, Sasaniler, Moğollar, İlhanlılar ve Sfaviler gibi çok çeşitli kavim ve milletler tarafından idare edilmiştir. 1514 yılında şehir ve çevresini fetheden Osmanlılar, Türkiye Cumhuriyeti'nin kurulduğu 1923 yılına kadar bu topraklarda hüküm sürmüşlerdir. Milli mücadele, milli birlik ve bağımsızlık hareketinin temelini atıldığı Kongre 23 Temmuz 1919 da Erzurum'da toplanmıştır. Erzurum şiddetli karasal Doğu Anadolu iklimi bölgesinde yer alır. İlin yıllık sıcaklık ortalaması 6.0 derece kadardır.



4.2 Mevcut Ekonomik Koşulların, Gayrimenkul Piyasasının Analizi, Mevcut Trendler ve Dayanak Veriler İle Bunların Gayrimenkulün Değerine Etkileri

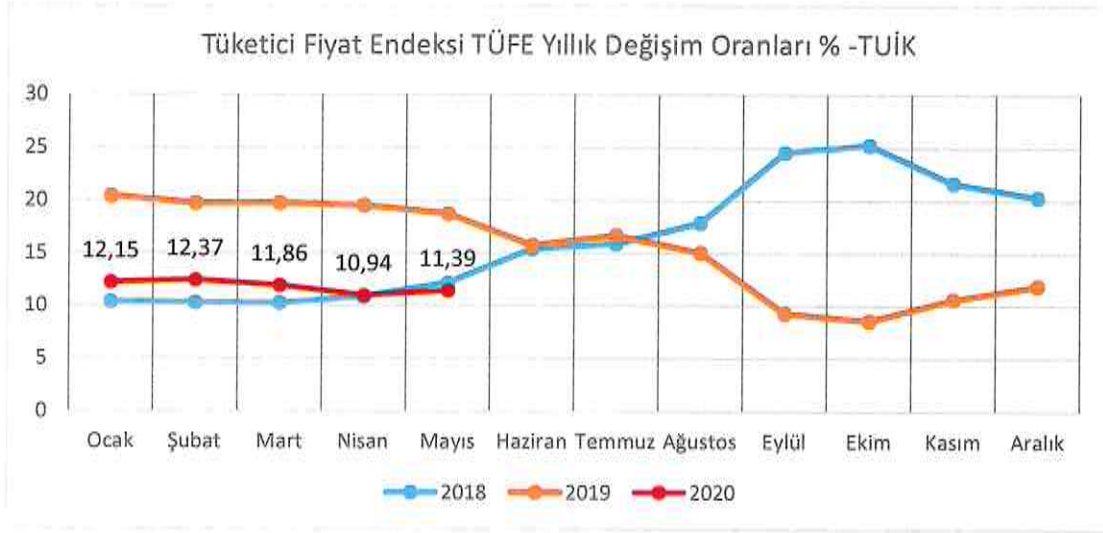
Bazı Ekonomik Veriler ve İstatistikler

Δ Nüfus;



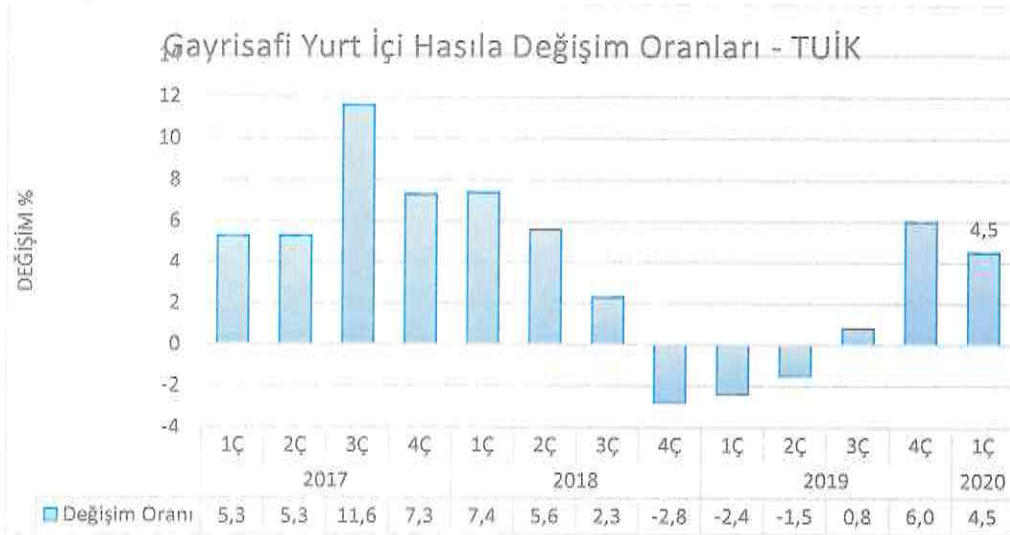
Türkiye'nin nüfusu, 2019 yılında bir önceki yıla göre 1 milyon 151 bin 115 kişi artarak 83 milyon 154 bin 997 kişi oldu. Erkek nüfus 41 milyon 721 bin 136 kişi olurken, kadın nüfus 41 milyon 433 bin 861 kişi oldu. Diğer bir ifadeyle toplam nüfusun yüzde 50,2'si erkekler, yüzde 49,8'i ise kadınlar oluşturdu. (TÜİK)

Δ TÜFE/Enflasyon Endeksleri;



Türkiye İstatistik Kurumu tarafından açıklanan rakamlara göre enflasyon oranı mayıs ayında bir önceki aya göre %1,36, bir önceki yılın aynı ayına göre %11,39 arttı. (TÜİK.)

Δ GSYİH/Büyüme Endeksleri;



TÜİK tarafından açıklanan verilerde zincirlenmiş hacim endeksine göre gayrisafi yurtiçi hasıla 2018 yılı üçüncü çeyreğinde bir önceki yılın aynı çeyreğine göre %1,6 artış gösterdi. 2Ç18 büyümesi %5,2'den %5,3'e revize edildi. Mevsim ve takvim etkilerinden arındırılmış GSYH bir önceki çeyreğe göre %1,1 daraldı.

GSYH 2020 yılının ilk çeyreğinde yüzde 4,5 oranında büyüme kaydetmiştir. İlk çeyrekte tarım sektörü yüzde 3, sanayi sektörü yüzde 6,2 ve hizmetler sektörü (inşaat dâhil) yüzde 3,2 oranında büyüme kaydetmiştir. Mevsim ve takvim etkilerinden arındırılmış GSYH büyüme oranı yılın ilk çeyreğinde yüzde 0,6 olarak gerçekleşmiştir. Harcama yönünden bakıldığında ise söz konusu dönemde toplam sabit sermaye yatırımları yüzde 1,4 oranında gerilerken; özel tüketim ve kamu tüketimi harcamaları sırasıyla yüzde 5,1 ve yüzde 6,2 oranlarında artmıştır. Net ihracatın büyümeye katkısı negatif 4,3 puan olmuştur. Bu dönemde özel tüketimin büyümeye katkısı 3,0 puan olurken kamu tüketimi ekonomik büyümeye 0,9 puan katkı vermiştir. (TÜİK)

birlikte, son dönemlerdeki yavaşlama haricinde sektörün yüksek büyüme temposuyla genel ekonomik büyümeye hem doğrudan hem de dolaylı olarak en önemli katkı yapan sektörlerden biri olduğu görülmüştür.

Türk inşaat sektörünün uzun dönemli eğilimlerine baktığımızda genel ekonomideki dalgalanmalara en duyarlı sektörlerden biri olduğu söylenebilir. İnşaat sektöründeki büyüme eğilimi bir bakıma GSYH'nin öncü göstergesi durumundadır.

Ülkemiz genelinde son yıllarda artan gayrimenkul stoğu; gerekli piyasa düzeltmeleri, faiz oranındaki değişim ve enflasyondaki yaşanan pozitif düşüşle birlikte azalış eğilimine girmiştir. Artan inşaat maliyetleri sebebi ile yaşanan değer artışları da piyasanın ekonomi içerisinde uygun bir trend yakalaması ve stok azaltma ihtiyacına beklenen cevabı vererek değerlerde düşüş yaşanarak piyasada beklenen rakamlara gelmiştir. Bunun yanı sıra 2019 yılı yabancıya gayrimenkul satışında özellikle konut satışında patlama yaşanan bir yıl olmuştur. 2020 yılı 2.çeyreğiyle birlikte konut kredi faizlerinde yaşanan tarihi düşüşle birlikte özellikle sıfır konutlarda satış rakamları çok hızlı bir seviyeye ulaşmıştır.

4.3 Değerleme İşlemini Olumsuz Yönde Etkileyen veya Sınırlayan Faktörler

Değerleme tarihi itibarıyla süreç tamamlanana kadar geçen sürede, değerlendirme işlemini olumsuz etkileyen veya sınırlayan herhangi bir faktör olmamıştır.

4.4 Gayrimenkulün Fiziki, Yapısal, Teknik ve İnşaat Özellikleri

Δ Ana Gayrimenkul Özellikleri;

Değerleme konusu taşınmazlar 12580 ada 1 parsel; 5311,79 m2 alanlı ve 12581 ada 1 PARSEL 7854,16 m2 arsa yüzölçümüne sahiptir Değerleme konusu parseller geometrik olarak yaklaşık dörtgen şekle sahip, topografik olarak düz bir arsa yapısına sahipken jeolojik olarak 2.dereceden deprem bölgesinde yer almaktadır. Parseller üzerinde halihazırda herhangi bir yapı ya da yapılaşma bulunmamaktadır. Gayrimenkullerin bulunduğu alanda yapılan incelemelerde parsellerin sınırlarını belirleyici herhangi bir çit, tel örgü vb. unsur bulunmadığı gözlemlenmiştir. Taşınmazlar şehrin turistik ve ticari potansiyeli bakımından yüksek olan Palandöken Kayak Merkezine gidilirken sol konumda yer almaktadır. Bölgede çok sayıda imarlı boş arsalar ile villa olarak inşa edilen yapılar mevcuttur. 12580 ada 1 parselin konumlu olduğu caddeye yaklaşık 56 m, 12581 ada, 1 parselin ise yaklaşık 79 m cephesi bulunmaktadır.

4.5 Varsa, Mevcut Yapıyla veya İnşaatı Devam Eden Projeyle İlgili Tespit Edilen Ruhsata aykırı Durumlara İlişki Bilgiler

Taşınmazlar üzerinde herhangi bir yapı veya planlanan proje bulunmamaktadır.

4.6 Ruhsat Alınmış Yapılarda Yapılan Değişikliklerin 3194 Sayılı İmar Kanunu'nun 21.nci Maddesi Kapsamında Yeniden Ruhsat Alınmasını Gerektiren Değişiklikler Olup Olmadığı Hakkında Bilgi

Parseller üzerinde herhangi bir yapı bulunmamakta olup ruhsat alınmasını gerektiren bir durum yoktur.

4.7 Gayrimenkulün Değerleme Tarihi İtibarıyla Hangi Amaçla Kullanıldığı, Gayrimenkul Arsa veya Arazi İse Üzerinde Herhangi Bir Yapı Bulunup Bulunmadığı ve Varsa, Bu Yapıların Hangi Amaçla Kullanıldığı Hakkında Bilgi

Söz konusu parseller hali hazırda boş arsa durumundadır.

NET KURUMSAL
GAYRİMENKUL DEĞERLEME VE DANIŞMANLIK A.Ş.
Emniyet Mh. Sınır Sk.No:17/1 Yenimahalle/ANK.
Tel:0312 467 00 81 Fax:0312 467 00 34
Maltepe V.D. 631 054 93 89 Tic.Sic.No:256696
www.netgd.com.tr Sermaye:1.200.000,00.-TL
Mersis No: 0631054938900019

5. KULLANILAN DEĞERLEME YÖNTEMLERİ

UDS Tanımlı Değer Esası – Pazar Değeri:

➤ Pazar değeri, bir varlık veya yükümlülüğün, uygun pazarlama faaliyetleri sonucunda, istekli bir satıcı ve istekli bir alıcı arasında, tarafların bilgili ve basiretli bir şekilde ve zorlama altında kalmaksızın hareket ettikleri, muvazaasız bir işlem ile değerlendirme tarihi itibarıyla el değiştirmesinde kullanılması gerekli görülen tahmini tutardır. Pazar değerinin tanımı aşağıdaki kavramsal çerçeveye uygun olarak uygulanması gerekir:

(a) “Tahmini tutar” ifadesi muvazaasız bir pazar işleminde varlık için para cinsinden ifade edilen fiyat anlamına gelmektedir. Pazar değeri, değerlendirme tarihi itibarıyla, pazarda pazar değeri tanımına uygun olarak makul şartlarda elde edilebilecek en olası fiyattır. Bu fiyat, satıcı tarafından makul şartlarda elde edilebilecek en iyi ve alıcı tarafından makul şartlarda elde edilebilecek en avantajlı fiyattır. Bu tahmin, özellikle de satışla ilişkili herhangi bir tarafça sağlanmış özel bedeller veya imtiyazlar, standart olmayan bir finansman, sat ve geri kirala sözleşmesi gibi özel şartlara veya koşullara dayanarak artırılmış veya azaltılmış bir tahmini fiyatı veya sadece belirli bir malike veya alıcıya yönelik herhangi bir değer unsurunu kapsamaz.

(b) “El değiştirmesinde kullanılacak” ifadesi, bir varlığın veya yükümlülüğün değerinin, önceden belirlenmiş bir tutar veya gerçek satış fiyatından ziyade tahmini bir değer olduğu duruma atıfta bulunur. Bu fiyat değerlendirme tarihi itibarıyla, pazar değeri tanımındaki tüm unsurları karşılayan bir işlemdeki fiyattır;

(c) “Değerleme tarihi itibarıyla” ifadesi değer belirlenmesi için belirli bir tarih itibarıyla belirlenmesini ve o zamana özgü olmasını gerektirir. Pazarlar ve pazar koşulları değişebileceğinden, tahmini değer başka bir zamanda doğru veya uygun olmayabilir. Değerleme tutarı, pazarın durumunu ve içinde bulunduğu koşulları başka bir tarihte değil sadece değerlendirme tarihi itibarıyla yansıtır;

(d) “İstekli bir alıcı arasında” ifadesi alım niyetiyle harekete geçmiş olan, ancak zorunlu kalmış olmayan bir alıcı anlamına gelmektedir. Bu alıcı her fiyattan satın almaya hevesli veya kararlı değildir. Bu alıcı, var olduğunun kanıtlanması veya tahmin edilmesi mümkün olmayan, sanal veya varsayımsal bir pazardan ziyade mevcut pazar gerçeklerine ve mevcut pazar beklentilerine uygun olarak satın alır. Var olduğu kabul edilen bir alıcı pazarın gerektirdiğinden daha yüksek bir fiyat ödemeyecektir. Varlığın mevcut sahibi ise pazarı oluşturanlar arasında yer almaktadır.

(e) “İstekli bir satıcı” ifadesi ise belirli fiyattan satmaya hevesli veya mecbur olmayan, ya da mevcut pazar tarafından makul görülmemiş bir fiyatta ısrar etmeyen bir satıcı anlamına gelmektedir. İstekli satıcı, fiyat her ne olursa olsun, varlığı uygun pazarlama faaliyetleri sonucunda açık pazarlarda, pazar şartlarında elde edilebilecek en iyi fiyattan satmak istemektedir. Varlığın asıl sahibinin gerçekte içinde bulunduğu koşullar, yukarıda anılan şartlara dâhil değildir, çünkü istekli satıcı varsayımsal bir maliktir.

(f) “Muvazaasız bir işlem” ifadesi, fiyatın pazarın fiyat seviyesini yansıtmamasına veya yükseltmesine yol açabilecek, örneğin ana şirket ve bağlı şirket veya ev sahibi ve kiracı gibi taraflar değil, aralarında belirli ve özel bir ilişki bulunmayan taraflar arasında yapılan bir işlem anlamına gelmektedir. Pazar değeri işlemlerinin, her biri bağımsız olarak hareket eden ilişkisiz taraflar arasında yapıldığı varsayılır.

(g) “uygun pazarlama faaliyetleri sonucunda” ifadesi, varlığın pazara çıkartılarak en uygun şekilde pazarlanması halinde pazar değeri tanımına uygun olarak elde edilebilecek en iyi fiyattan satılmış olması anlamına gelmektedir. Satış yönteminin, satıcının erişime sahip olduğu pazarda en iyi fiyatı elde edeceği en uygun yöntem olduğu kabul edilir. Varlığın pazara çıkartılma süresi sabit bir süre olmayıp, varlığın türüne ve pazar koşullarına göre değişebilir. Burada tek kriter, varlığın yeterli sayıda pazar katılımcısının dikkatini çekmesi için yeterli süre tanınması gerekliliğidir. Pazarın çıkartılma zamanı değerlendirme tarihinden önce gerçekleşmelidir,

(h) "Tarafların bilgili ve basiretli bir şekilde hareket etmeleri" ifadesi, istekli satıcının ve istekli alıcının değerlendirme tarihi itibarıyla pazarın durumu, varlığın yapısı, özellikleri, fiili ve potansiyel kullanımları hakkında makul ölçülerde bilgilenmiş olduklarını varsaymaktadır. Tarafların her birinin bu bilgiyi, işlemde kendi ilgili konumları açısından en avantajlı fiyatı elde etmek amacıyla basiretli bir şekilde kullandıkları varsayılır. Basiret, faydası sonradan anlaşılan bir tecrübenin avantajıyla değil, değerlendirme tarihi itibarıyla pazar şartları dikkate alınarak değerlendirilir.

Örneğin fiyatların düştüğü bir ortamda önceki pazar seviyelerinin altında bir fiyattan varlıklarını satan bir satıcı basiretsiz olarak kabul edilmez. Bu gibi durumlarda, pazarlarda değişen fiyat koşulları altında varlıkların el değiştirildiği diğer işlemler için geçerli olduğu gibi, basiretli alıcılar veya satıcılar o anda mevcut en iyi pazar bilgileri doğrultusunda hareket edeceklerdir.

(i) "Zorlama altında kalmaksızın" ifadesi ise taraflardan her birinin zorlanmış olmaksızın veya baskı altında kalmaksızın bu işlemi yapma niyetiyle harekete geçmiş olmasıdır.

➤ Pazar değeri kavramı, *katılımcıların* özgür olduğu açık ve rekabetçi bir pazarda pazarlık edilen fiyat olarak kabul edilmektedir. Bir varlığın pazarı, uluslararası veya yerel bir pazar olabilir. Bir pazar çok sayıda alıcı ve satıcıdan veya karakteristik olarak sınırlı sayıda *pazar katılımcısından* oluşabilir. Varlığın satışa sunulduğunun varsayıldığı pazar, teorik olarak el değiştiren *varlığın* normal bir şekilde el değiştirdiği bir pazardır.

➤ Bir *varlığın* pazar değeri onun en verimli ve en iyi kullanımını yansıtır. En verimli ve en iyi kullanım, bir varlığın potansiyelinin yasal olarak izin verilen ve finansal olarak karlı olan en yüksek düzeyde kullanımınıdır. En verimli ve en iyi kullanım, bir *varlığın* mevcut kullanımının devamı ya da alternatif başka bir kullanım olabilir. Bu, bir *pazar katılımcısının* varlık için teklif edeceği fiyatı hesaplarken varlık için planladığı kullanıma göre belirlenir.

➤ Değerleme girdilerinin yapısının ve kaynağının, sonuçta *değerleme amacı* ile ilgili olması *gerekli* değer esasını yansıtmaması *gerekir*. Örneğin, pazar değerini belirlemek amacıyla, pazardan türetilmiş veriler kullanılmak şartıyla, farklı yaklaşımlar ve yöntemler kullanılabilir. Pazar yaklaşımı tanım olarak pazardan türetilmiş girdileri kullanır. Gelir yaklaşımını kullanarak pazar değerini belirlemek için, *katılımcılar* tarafından benimsenen girdilerin ve varsayımların kullanılması *gerekli görülmektedir*. Maliyet yaklaşımını kullanarak pazar değerini belirlemek için, eşdeğer kullanıma sahip bir varlığın maliyetinin ve uygun aşınma oranının, pazar esaslı maliyet ve aşınma analizleriyle belirlenmesi *gerekli görülmektedir*.

➤ Değerlemesi yapılan *varlık* için mevcut verilere ve pazarla ilişkili koşullara göre en geçerli ve en uygun değerlendirme yönteminin veya yöntemlerinin tespit edilmesi *gerekir*. Uygun bir şekilde analiz edilmiş ve pazardan elde edilmiş verilere dayanması halinde, kullanılan her bir yaklaşımın veya yöntemin, pazar değeri ile ilgili bir gösterge sağlaması *gerekli görülmektedir*.

➤ Pazar değeri bir *varlığın*, pazardaki diğer alıcıların elde edemediği, belirli bir malik veya alıcı için değer ifade eden niteliklerini yansıtmaz. Böyle avantajlar, bir *varlığın* fiziksel, coğrafi, ekonomik veya yasal özellikleriyle ilişkili olabilir. Pazar değeri, belirli bir tarihte belirli bir istekli alıcının değil, herhangi bir istekli alıcının olduğunu varsaydığından, buna benzer tüm değer unsurlarının göz ardı edilmesini gerektirmektedir.

Değerleme Yöntemleri

Değerleme yaklaşımlarının uygun ve değerlendirilen varlıklarının içeriği ile ilişkili olmasına dikkat edilmesi gerekir. Aşağıda tanımlanan ve açıklanan üç yaklaşım değerlemede kullanılan temel yaklaşımlardır. Bunların tümü, fiyat dengesi, fayda beklentisi veya ikame ekonomi ilkelerine dayanmaktadır. Temel değerlendirme yaklaşımlarına aşağıda yer verilmiştir.

(A) Pazar Yaklaşımı (B) Gelir Yaklaşımı (C) Maliyet Yaklaşımı

Bu temel değerlendirme yaklaşımlarının her biri farklı, ayrıntılı uygulama yöntemlerini içerir.

Bir varlığa ilişkin değerlendirme yaklaşımlarının ve yöntemlerinin seçiminde amaç belirli durumlara en uygun yöntemin bulunmasıdır. Bir yöntemin her duruma uygun olması söz konusu değildir. Seçim sürecinde asgari olarak aşağıdakiler dikkate alınır:

(a) değerlendirme görevinin koşulları ve amacı ile belirlenen uygun değer esas(lar)ı ve varsayılan kullanım(lar)ı, (b) olası değerlendirme yaklaşımlarının ve yöntemlerinin güçlü ve zayıf yönleri, (c) her bir yöntemin varlığın niteliği ve ilgili pazardaki katılımcılar tarafından kullanılan yaklaşımlar ve yöntemler bakımından uygunluğu, (d) yöntem(ler)in uygulanması için gereken güvenilir bilginin mevcudiyeti.

5.1 Pazar Yaklaşımı

Δ Pazar Yaklaşımını Açıklayıcı Bilgiler, Konu Gayrimenkulün Değerleme İçin Bu Yaklaşımın Kullanılma Nedenleri

Pazar yaklaşımı *varlığın*, fiyat bilgisi elde edilebilir olan aynı veya karşılaştırılabilir (benzer) *varlıklarla* karşılaştırılması suretiyle gösterge niteliğindeki değer belirlendiği yaklaşımı ifade eder. Aşağıda yer verilen durumlarda, pazar yaklaşımının uygulanması ve bu yaklaşıma önemli ve/veya anlamlı ağırlık verilmesi gerekli görülmektedir: (a) değerlendirme konusu varlığın değer esasına uygun bir bedelle son dönemde satılmış olması, (b) değerlendirme konusu varlığın veya buna önemli ölçüde benzerlik taşıyan varlıkların aktif olarak işlem görmesi ve/veya (c) önemli ölçüde benzer varlıklar ile ilgili sık yapılan ve/veya güncel gözlemlenebilir işlemlerin söz konusu olması.

Karşılaştırılabilir pazar bilgisinin varlığın tıpatıp veya önemli ölçüde benzeriyle ilişkili olmaması halinde, *değerlemeyi gerçekleştirenin* karşılaştırılabilir *varlıklar* ile değerlendirme konusu *varlık* arasında niteliksel ve niceliksel benzerliklerin ve farklılıkların karşılaştırmalı bir analizini yapması *gerekir*. Bu karşılaştırmalı analize dayalı düzeltme yapılmasına genelde ihtiyaç duyulacaktır. Bu düzeltmelerin makul olması ve *değerlemeyi gerçekleştirenlerin* düzeltmelerin gerekçeleri ile nasıl sayısallaştırdıklarına raporlarında yer vermeleri *gerekir*.

Pazar yaklaşımında genellikle her biri farklı çarpanlara sahip karşılaştırılabilir varlıklardan elde edilen pazar çarpanları kullanılır. Belirlenen aralıktan uygun çarpanın seçimi niteliksel ve niceliksel faktörlerin dikkate alındığı bir değerlendirmenin yapılmasını gerektirir.

Δ Fiyat Bilgisi Tespit Edilen Emsal Bilgileri ve Bu Bilgilerin Kaynağı

[E:1 Satılık Arsa] Konu taşınmazlar ile aynı bölgede yer alan ana yol cephe turizm imarlı 3 adet parsel satılıktır. Parsellerin toplamı 23.616 m² olup 8.366 m² olan parsel için 4.700.000 bedel istenmektedir. (561 TL/m² x 0,90 Pazarlık payı x 1,20 Yapılaşma Şartı = 606 TL/m²) Emsal konum olarak benzer şerefeyeli olup yapılaşma şartı olarak dezavantajlıdır. Gerçek satışta pazarlığın yüksek olabileceği belirtilmiştir.

Sahibi : Erdem Bey

[E:2 Satılık Arsa] Konu taşınmazlar ile aynı bölgede, ara sokakta konumlu villa alan imarlı 1.212 m² arsa yüzölçümüne sahip arsa halihazırda 1.300.000 TL bedelle satılıktır. Emsal, konum itibarıyla düşük şerefeyelidir. Yüzölçümünün küçük olması birim değerini pozitif etkilemiştir. (1.072 TL/m² x 0,9 Pazarlık Payı x 0,80 Yüzölçüm İndirgeme= 772 TL/m²)

İlgilisi : 0 (532) 659 00 86

[E:3 Satılık Arsa] Konu taşınmazlar ile aynı bölgede ana caddeye 300m mesafede henüz imara açılmamış alanda fakat imar sınırında bulunan, üst ölçekli planlarda turizm alanında kaldığı beyan edilen, taşınmazlara 1,52 km mesafede bulunan, 47.815 m2 alana sahip tarla nitelikli taşınmaz 15.000.000 TL bedel ile pazarlıklı olarak satılıktır. Emsalin alanının büyük olması, konum dezavantajı ve henüz yapılaşmaya açık olmaması taşınmaza göre değerini olumsuz yönde etkilemiştir. (314 TL/m2 x 0,90 Pazarlık Payı x 1,40 Konum Şerefiyesi x 1,40 İmar Durumu= 553,89 TL/m2)

Bosswit Pierre Gayrimenkul: 0 (532) 659 00 86

[E:4 Satılık Arsa] Konu taşınmazlar ile aynı bölgede, aynı cadde üzerinde yer alan, villa imarlı 543m2 arsa için 640.000 TL bedelle satılıktır. Emsal taşınmazın alanının değerlendirme konusu taşınmazlara göre küçük olması birim değerini pozitif yönde etkilemiştir. Emsal taşınmaz yapılaşma yoğunluğu ve imar durumu açısından dezavantajlıdır. (1.179 TL/m2 x 0,85 p.p x 0,60 alan indirgemesi x 1,10 imar şerefiyesi = 661 TL/m2)

İlgilisi: 0546 446 25 20

[E:6 Satılık Arsa] Konu taşınmazlar ile aynı bölgede konumlu, imar planında henüz açılmamış bulvara cepheli olduğu beyan edilen, mevcut durumda yola cephesi bulunan villa alan imarlı 950 m2 arsa yüzölçümüne sahip arsa halihazırda 820.000 TL bedelle satılıktır. Emsal taşınmazın alanının değerlendirme konusu taşınmazlara göre küçük olması birim değerini pozitif yönde etkilemiştir. Emsal taşınmaz yapılaşma yoğunluğu ve imar durumu açısından dezavantajlıdır. (863 TL/m2 x 0,85 p.p x 0,70 alan indirgemesi x 1,10 imar şerefiyesi =564 TL/m2)

Osmanlı Gayrimenkul: 0 (536) 296 62 50

[E:7 Genel Görüş] Konu taşınmazlara dair yapılan emsal araştırmasında, bölge emlakçıları ile yapılan görüşmede taşınmazların konumlu olduğu bölgede benzer imar koşullarına sahip arsaların 550 TL/m2 – 750 TL/m2 civarı satış kabiliyetinin olabileceği anlaşılmaktadır. Bölge gelişimini sürdürmekte ve gelecekte değer kazanacak bölgeler arasında yer almaktadır. Yapılan incelemelerde bölgedeki göreceli olarak büyük yüz ölçüme sahip parsellerin satışlarının zaman aldığı görülmüştür.

Δ Kullanılan Emsallerin Sanal Ortamdaki Haritalarından Çıkartılmış, Değerlemeye Konu Gayrimenkule Olan Yakınlığını Gösteren Krokiler



Δ Emsallerin Nasıl Dikkate Alındığına İlişkin ayrıntılı Açıklama, Emsal Bilgilerinde Yapılan Düzeltmeler, Düzeltmelerin Yapılma Nedenine İlişkin Detaylı Açıklamalar ve Diğer Varsayımlar

Rapora konu taşınmazın bulunduğu bölgeden alınan arsa emsallerine istinaden belli oranda şerefiye indirgeme ve yükseltmesi yapılarak taşınmazların değerine ulaşılmıştır. Söz konusu bölgede aynı imar durumuna sahip satılmış veya satılık emsal tespit edilememiştir. Bu nedenle benzer/farklı imar durumuna sahip emsaller üzerinde yukarıda açıklanan biçimde düzeltmeler gerçekleştirilmiştir.

Δ Pazar Yaklaşımı İle Ulaşılan Sonuç

Pazar yöntemi analizi ile elde edilen emsaller ve bölge emlakçılarından alınan beyanlar sonucunda, ekspertize konu taşınmazların konumları ve mevcut imar durumları da göz önünde bulundurulduğunda arsa birim m² değerinin 550-TL ile 750TL aralığında olabileceğine kanaat getirilmiştir. Bölgede yapılaşma oranının düşük olması, ticari potansiyelin gelişmemiş olması, bölgede benzer arsaların çokluğu taşınmazın değerine olumsuz yönde etki etmiştir.

Elde edilen veriler doğrultusunda arsaların mevcut durum değeri ise şu şekilde olacaktır;

Arsa	Arsa Yüz ölçümü		Arsa Birim Değeri		Arsa Değeri
12580 /1	5311,79 m ²	X	583 TL/m ²	=	3.100.000,00-TL
12581 /1	7854,16 m ²	X	572 TL/m ²	=	4.500.000,00-TL

Rapora konu taşınmazlar için mevcut durumda Pazar yaklaşımı yöntemi ile ulaşılan toplam piyasa değeri 7.600.000,00-TL olarak takdir edilmiştir.

5.2 Maliyet Yaklaşımı

Δ Maliyet Yaklaşımını Açıklayıcı Bilgiler, Konu Gayrimenkulün Değerleme İçin Bu Yaklaşımın Kullanılma Nedeni

Maliyet yaklaşımı, bir alıcının, gereksiz külfet doğuran zaman, elverişsizlik, risk gibi etkenler söz konusu olmadıkça, belli bir varlık için, ister satın alma, isterse yapım yoluyla edinilmiş olsun, kendisine eşit faydaya sahip başka bir varlığı elde etme maliyetinden daha fazla ödeme yapmayacağı ekonomik ilkesinin uygulanmasıyla gösterge niteliğindeki değer belirlendiği yaklaşımdır. Bu yaklaşımda, bir varlığın cari ikame maliyetinin veya yeniden üretim maliyetinin hesaplanması ve fiziksel bozulma ve diğer biçimlerde gerçekleşen tüm yıpranma paylarının düşülmesi suretiyle gösterge niteliğindeki değer belirlenmektedir. Aşağıda yer verilen durumlarda, maliyet yaklaşımının uygulanması ve bu yaklaşıma önemli ve/veya anlamlı ağırlık verilmesi gerekli görülmektedir:

(a) katılımcıların değerlendirme konusu varlıkla önemli ölçüde aynı faydaya sahip bir varlığı yasal kısıtlamalar olmaksızın yeniden oluşturabilmesi ve varlığın, katılımcıların değerlendirme konusu

varlığı bir an evvel kullanabilmeleri için önemli bir prim ödemeye razı olmak durumunda kalmayacakları kadar, kısa bir sürede yeniden oluşturulabilmesi, (b) varlığın doğrudan gelir yaratmaması ve varlığın kendine özgü niteliğinin gelir yaklaşımını veya pazar yaklaşımını olanaksız kılması ve/veya (c) kullanılan değer esasının temel olarak ikame değerinde olduğu gibi ikame maliyetine dayanması.

Belli başlı üç maliyet yaklaşımı yöntemi bulunmaktadır: (a) ikame maliyeti yöntemi: gösterge niteliğindeki değer eşdeğer fayda sağlayan benzer bir varlığın maliyetinin hesaplanmasıyla belirlendiği yöntem. (b) yeniden üretim maliyeti yöntemi: gösterge niteliğindeki değer varlığın aynısının üretilmesi için gerekli olan maliyetin hesaplanmasıyla belirlendiği yöntem. (c) toplama yöntemi: varlığın değerinin bileşenlerinin her birinin değeri toplanarak hesaplandığı yöntemdir.

Δ Arsa Değerinin Tespitinde Kullanılan Emsal Bilgileri ve Bu Bilgilerin Kaynağı, Yapılan Düzeltmeler, Yapılan Diğer Varsayımlar ve Ulaşılan Sonuç

Ekspertize konu taşınmazlar üzerinde herhangi bir yapı olmaması sebebiyle değerlemede bu yöntem kullanılmamıştır. Bu sebeple arsa değerlerine Pazar yaklaşımı yöntemi ile ulaşılmıştır.

Δ Yapı Maliyetleri ve Diğer Maliyetlerin Tespitinde Kullanılan Bilgiler, Bu Bilgilerin Kaynağı ve Yapılan Varsayımlar

Rapora konu taşınmazlar üzerinde herhangi bir yapı unsuru bulunmamakta olup yapı değeri tespit edilmemiştir.

Δ Maliyet Yaklaşımı İle Ulaşılan Sonuç

Parseller üzerinde maliyet oluşturacak bir yapı bulunmaması sebebiyle maliyet yaklaşımı uygulanmamıştır.

5.3 Gelir Yaklaşımı

Δ Gelir Yaklaşımını Açıklayıcı Bilgiler, Konu Gayrimenkulün Değerlemesi İçin Bu Yaklaşımın Kullanılma Nedeni

Gelir yaklaşımı, gösterge niteliğindeki değer, gelecekteki nakit akışlarının tek bir cari değere dönüştürülmesi ile belirlenmesini sağlar. Gelir yaklaşımında varlığın değeri, varlık tarafından yaratılan gelirlerin, nakit akışlarının veya maliyet tasarruflarının bugünkü değerine dayanılarak tespit edilir. Aşağıda yer verilen durumlarda, gelir yaklaşımının uygulanması ve bu yaklaşıma önemli ve/veya anlamlı ağırlık verilmesi gerekli görülmektedir: (a) Varlığın gelir yaratma kabiliyetinin katılımcının gözüyle değeri etkileyen çok önemli bir unsur olması, (b) Değerleme konusu varlıkla ilgili gelecekteki gelirin miktarı ve zamanlamasına ilişkin makul tahminler mevcut olmakla birlikte, ilgili pazar emsallerinin varsa bile az sayıda olması.

→ İndirgenmiş Nakit Akışları (İNA) Yöntemi:

İNA yönteminde, tahmini nakit akışları değerlendirme tarihine indirgenmekte ve bu işlem varlığın bugünkü değeriyle sonuçlanmaktadır. Gelirlerin getirisi kapitalizasyonu (indirgemesi) olarak ta nitelendirilmektedir.

Uzun ömürlü veya sonsuz ömürlü varlıklarla ilgili bazı durumlarda, İNA, varlığın kesin tahmin süresinin sonundaki değeri temsil eden devam eden değeri içerebilir. Diğer durumlarda, varlığın değeri kesin tahmin süresi bulunmayan bir devam eden değer tek başına kullanılarak hesaplanabilir. İNA yönteminin temel adımları aşağıdaki şekildedir:

(a) değerlendirme konusu varlığın ve değerlendirme görevinin niteliğine en uygun nakit akışı türünün seçilmesi (örneğin, vergi öncesi veya vergi sonrası nakit akışları, toplam nakit akışları veya öz sermayeye ait nakit akışları, reel veya nominal nakit akışları vb.), (b) nakit akışlarının tahmin edileceği en uygun kesin sürenin varsa belirlenmesi, (c) söz konusu süre için nakit akış tahminlerinin hazırlanması, (d) (varsa) kesin tahmin süresinin sonundaki devam eden değer değerlendirme konusu varlık için uygun olup olmadığının; daha sonra da varlığın niteliğine uygun

devam eden değer belirlenmesi, (e) uygun indirgeme oranının belirlenmesi, (f) indirgeme oranının varsa devam eden değer de dâhil olmak üzere, tahminî nakit akışlarına uygulanması şeklindedir.

→ Direkt (Doğrudan) Kapitalizasyon Yöntemi:

Tüm risk veya genel kapitalizasyon oranının, temsili tek bir dönem gelire uygulandığı yöntemdir. Gayrimenkulün o dönem için (yıl) üreteceği net gelirin, güncel gayrimenkul piyasası koşullarına göre oluşan bir kapitalizasyon oranına bölünerek, taşınmaz değeri hesaplanır. Bu kapitalizasyon oranı, birbirine emsal gayrimenkullerde satış ve gelir seviyeleri arasındaki ilişkiyle belirlenebilir. Burada Net Gelir kavramına dikkat edilmelidir. Tüm kaynaklardan elde edilecek gelirleri içeren mülkün potansiyel brüt gelir ve bundan beklenen boşluk/kayıpların arındırıldığı efektif brüt gelir sonrasında da efektif brüt gelirin faaliyet giderleri ile diğer harcamalardan arındırılması ile net faaliyet gelir elde edilmelidir. Potansiyel Brüt Kira Geliri: Gayrimenkulün kiralanabilir tüm birimlerinin kiraya verildiği ve kira bedellerinin kayıtsız olarak tahsil edildiği durumlardaki elde edilen gelir tutarıdır.

- Toplam yıllık potansiyel gelir / Kapitalizasyon oranı = Değer

Δ Nakit Giriş ve Çıktılarının Tahmin Edilmesinde Kullanılan Emsal Bilgileri, Bu Bilgilerin Kaynağı ve Yapılan Diğer Varsayımlar

Söz konusu parseller üzerinde gelir getirici bir mülk bulunmaması sebebiyle nakit giriş ve çıkışı bulunmamaktadır.

Δ İndirgeme/İskonto Oranının Nasıl Hesaplandığına İlişkin Ayrıntılı Açıklama ve Gerekçeler

Söz konusu gayrimenkuller için kullanım maksat ve kapsamı dahilinde nakit akışı analizi bulunmadığından dolayı herhangi bir iskonto oranı belirlenmemiştir.

Δ Gelir Yaklaşımı İle Ulaşılan Sonuç

Ana gayrimenkuller gelir getirici bir mülk olmaması sebebiyle gelir yaklaşımı uygulanmamıştır.

5.4 Diğer Tespit ve Analizler

Δ Takdir Edilen Kira Değerleri

Söz konusu taşınmazlar için tespit edilen bir kira değeri bulunmamaktadır. Bölgede benzer durumda kiralık gayrimenkul bulunmaması sebebiyle taşınmazın kiralanması durumunda kira değerinin ihtiyaç ve kullanıma göre belirleneceğine kanaat getirilmiş ve kira değer tespiti yapılmamıştır.

Δ Hasılat Paylaşımı veya Kat Karşılığı Yöntemi ile Yapılacak Projelerde, Emsal Pay Oranları

Taşınmazlar için hasılat paylaşımı veya kat karşılığı yöntemi ile yapılacak herhangi bir proje bulunmamaktadır.

Δ Üzerinde Proje Geliştirilen Arsaların Boş Arazi ve Proje Değerleri

Bölgede yapılaşma oranının düşük olması ve talep olmaması sebebiyle herhangi bir proje geliştirme çalışması yapılmamıştır.

Δ En Verimli ve En İyi Kullanım Değeri Analizi

Söz konusu taşınmazların mevcut durumu dikkate alındığında, bölge gelişimine göre parsel üzerine ihtiyaca göre yapı yapılması en uygun kullanım durumu olacaktır.

Δ Müşterek veya Bölünmüş Kısımların Değerleme Analizi

Söz konusu parseller değerlendirme işlemine konu olmuştur. Müşterek veya bölünmüş kısım analizi yapılmamıştır.

6. ANALİZ SONUÇLARININ DEĞERLENDİRİLMESİ

6.1 Farklı Değerleme Yöntemleri ile Analiz Sonuçlarının Uyumlaştırılması ve Bu Amaçla İzlenen Metotların ve Nedenlerinin Açıklanması

Taşınmazların niteliğinin arsa olması, kullanım şekli ve amacı vb. her türlü etkenler dikkate alınmıştır. Raporun ilgili kısımlarında belirtildiği üzere değerlendirme yapılırken taşınmaza ayrı ayrı analiz yapılmış olup değer oluşumu Pazar yaklaşımı ile ulaşılan değeri esas alınarak belirlenmiştir. Taşınmazlar arsa olması sebebiyle gelir getirici bir mülk sınıfında değildir ve üzerinde, herhangi bir yapı bulunmamaktadır. Bu sebeple maliyet yöntemi ve gelir yöntemi kullanılmamıştır.

6.2 Asgari Husus ve Bilgilerden Raporda Yer Verilmeyenlerin Neden Yer Almadıklarının Gerekçeleri

Değerleme çalışması için gerekli tüm asgari husus ve bilgilere raporda yer verilmiştir.

6.3 Yasal Gereklere Yerine Getirilip Getirilmediği ve Mevzuat Uyarınca Alınması Gereken İzin ve Belgelerin Tam ve Eksiksiz Olarak Mevcut Olup Olmadığı Hakkında Görüş

İlgili kurumlarda yapılan araştırma ve incelemeler neticesinde, taşınmaz için alınması gereken tüm yasal belge ve bilgilerin mevcut olduğu, yasal gerekliliklerin de yerine getirildiği görülmüştür. Değerleme tarihi itibarıyla de herhangi bir yasal kısıt, karar vb olumsuzluğunun bulunmadığı bilgileri edinilmiştir.

6.4 Varsa, Gayrimenkul Üzerindeki Takyidat ve İpotekler İle İlgili Görüş

Taşınmazlar üzerinde 30.10.2020 saat 16:13 tarihinde herhangi bir bir takyidat bulunmamaktadır.

6.5 Değerleme Konusu Gayrimenkulün, Üzerinde İpotek veya Gayrimenkulün Değerini Doğrudan ve Önemli Ölçüde Etkileyecek Nitelikte Herhangi Bir Takyidat Bulunması Durumları Hariç, Devredilebilmesi Konusunda Bir Sınırlamaya Tabi Olup Olmadığı Hakkında Bilgi

Taşınmazlar üzerinde devredilebilmesine ilişkin herhangi bir sınırlama veya kısıtlama bulunmamaktadır.

6.6 Değerleme Konusu Arsa veya Arazi ise, Alımından İtibaren beş Yıl Geçmesine Rağmen Üzerinde Proje Geliştirilmesine Yönelik Herhangi Bir Tasarrufta Bulunup Bulunulmadığına Dair Bilgi

İlgili belediyede yapılan incelemelerde rapora konu taşınmazların son beş yıl içerisinde herhangi bir proje geliştirmesine yönelik tasarrufta bulunulmadığı bilgisi edinilmiştir.

6.7 Değerleme Konusu Üst Hakkı veya Devre Mülk Hakkı İse, Üst Hakkı ve Devre Mülk Hakkının Devredilebilmesine İlişkin Olarak Bu Hakları Doğuran Sözleşmelerde Özel Kanun Hükümlerinden Kaynaklananlar Hariç Herhangi Bir Sınırlama Olup Olmadığı Hakkında Bilgi

Değerleme konusu üst hakkı veya devre mülk hakkı değildir.

6.8 Gayrimenkulün Tapudaki Niteliğinin, Fiili Kullanım Şeklinin ve Portföye Dahil Edilme Niteliğinin Birbiriyle Uyumlu Olup Olmadığı Hakkında Görüş İle Portföye Alınmasında Herhangi Bir Sakınca Olup Olmadığı Hakkında Görüş

Değerleme konusu gayrimenkullerin tapudaki nitelikleri ile fiili kullanım şekli birbiriyle uyumludur. Gayrimenkul Yatırım Ortakları için III-48.1 sayılı “Gayrimenkul Yatırım Ortaklıklarına İlişkin Esaslar Tebliği”nin 7.bölüm 22.maddesi 1.fıkrasının (r) bendi gereği taşınmazın tapudaki nitelikleriyle GYO portföyüne dâhil edilebileceği ve bu şekilde portföye dahil edilmelerinde herhangi bir sakınca olmayacağı ön görülerek portföyde bulunmalarına da bir engel bulunmamaktadır.

7. SONUÇ

7.1 Sorumlu Değerleme Uzmanının Sonuç Cümlesi

Bu rapor, Halk Gyo A.Ş.’nin talebi üzerine; Erzurum İli, Palandöken İlçesi, Solakzade Mahallesi, 12580 Ada 1 Parsel ile 12581 Ada 1 Parsel, Arsa vasıflı taşınmazlara ait mevcut durum piyasa değerinin Türk Lirası cinsinden tespiti ve en etkin ve verimli kullanım analizine amacıyla SPK mevzuatı kapsamında kullanılabilir şekilde asgari unsurları içeren bu rapor tarafımızca hazırlanmıştır.

Tarafımızca işleme alındığı tarihteki değerlendirme konusu taşınmazların Piyasa Değer Tespiti; gayrimenkul mahallinde ve bulunduğu bölge genelinde yapılan inceleme ve araştırma ile resmi kurum ve kuruluşlardan edinilen belge ve bilgi doğrultusunda oluşan kanaat, ilçenin ve bölgenin gelişme trendi, gayrimenkulün imar durumu ve yapılaşma şartları ile kullanım fonksiyonu, arsanın alanı, geometrik şekli, topoğrafya durumu, bulunduğu muhitin şeref ve ehemmiyeti, çevresinin teşekkül tarzı ile şehir merkezi ile bölgesindeki merkezi konumlara olan mesafesi, ana yola, bulvara veya caddeye olan cephesi, ulaşım ve çevre özellikleri, mevcut ekonomik şartlar gibi tüm faktörler dikkate alınarak, bulunduğu muhite göre alıcı bulup bulamayacağı, bulması halinde nispet derecesi gibi kıymet yükseltici ve kıymet düşürücü müspet menfi tüm faktörler göz önünde bulundurularak yapılmıştır.

7.2 Nihai Değer Takdiri

Taşınmazlara değer verilirken, rapor içerisinde ilgili maddelerde belirtilen olumlu ve olumsuz tüm etkenler dikkate alınmıştır. Yapılan incelemeler neticesinde ulaşılan veriler ve kullanılan yöntemlerin sonuçları anlamlı şekilde neticelenmiştir.

Taşınmazların bulunduğu bölge ve konumlandığı lokasyon özelinde, kullanım amaç ve kapsamı doğrultusunda piyasa değerini daha doğru gösterdiği gerekçeyle pazar yaklaşımı yöntemiyle elde edilen sonuç nihai değer olarak takdir edilmiştir.
Böylelikle;

Taşınmazların değerlendirme tarihi itibarıyla Pazar Yaklaşımına göre kanaat getirilen ve takdir edilen piyasa değeri şu şekildedir;

-12580 ADA 1 PARSEL DEĞERİ: 3.100.000,00-TL

-12581 ADA 1 PARSEL DEĞERİ: 4.500.000,00-TL

GAYRİMENKULLERİN TOPLAM DEĞERİ:

Rakamla; **7.600.000,00-TL** ve Yazıyla; **(Yedi Milyon Altı Yüz Bin Türk Lirası)**

KDV Dahil Toplam Satış Değeri: 8.968.000,00TL dir.

1. *Tespit edilen bu değerler taşınmazın peşin satışına yöneliktir.*
2. *Nihai değer, KDV Hariç değeri ifade eder.*
3. *İş bu rapor, ekleriyle bir bütündür.*
4. *Nihai değer takdiri, raporun içeriğinden ayrı tutulamaz.*
5. *Değerleme tarihi itibarıyla TCMB Efektif Satış Kuru 1\$: 7.8500 TL ve 1€: 9.3000 dir.*

Mehmet AKBALIK Değerleme Uzmanı SPK Lisans No: 911340	Raci Gökcehan SONER Denetmen SPK Lisans No: 404622	Erdeniz BALIKÇIOĞLU Sorumlu Değerleme Uzmanı SPK Lisans No: 401418
		

NET KURUMSAL
GAYRİMENKUL DEĞERLEME VE DANIŞMANLIK A.Ş.
Emniyet Mh. Sınır Sk.No:17/1 Yenimahalle/ANK.
Tel:0312 467 00 61 Fax:0312 467 00 34
Maltepe V.D. 631 054 93 89 Tic.Sic.No:256696
www.netgd.com.tr Sermaye:1.200.000,00.-TL
Mersis No: 0631054938900019

8. UYGUNLUK BEYANI

Hazırlanan rapor için aşağıdaki maddelerin doğruluğunu beyan ederiz;

- Rapor da sunulan bulgular sahip olduğumuz tüm bilgiler çerçevesinde doğrudur.
- Rapor edilen analiz, fikir ve sonuçlar, sadece belirtilen varsayımlar ve koşullarla sınırlıdır.
- Rapor, tarafsız ve önyargısız profesyonel analiz, fikir ve sonuçlardan oluşmaktadır.
- Raporun konusunu oluşturan gayrimenkul ile mevcut veya potansiyel hiçbir menfaatimiz ve ilgimiz bulunmamaktadır.
- Bu raporun konusunu oluşturan gayrimenkul veya ilgili taraflarla ilgili hiçbir önyargımız bulunmamaktadır.
- Uzman olarak vermiş olduğumuz hizmet karşılığı ücret, raporun herhangi bir bölümüne bağlı değildir.
- Değerleme ahlaki kural ve performans standartlarına göre gerçekleştirilmiştir.
- Değerleme Uzman(lar)ı mesleki eğitim şartlarına haiz bulunmaktadır.
- Değerleme Uzmanı(lar)ı, gayrimenkulün yeri ve rapor içeriği konusunda deneyim sahibidir.
- Rapor konusu mülk, kişisel olarak denetlenmiş ve ilgili resmi kurumlarda gerekli incelemeler yapılmıştır.
- Rapor içeriğinde belirtilen Değerleme Uzmanı/Değerleme Uzmanlarının haricinde hiç kimsenin bu raporun hazırlanmasında mesleki bir yardımı bulunmamaktadır.
- Çalışma, iş gereksinimlerinin kapsamına uygun olarak geliştirilmiş ve Uluslararası Değerleme Standartları'na uygun olarak raporlanmıştır.

→ İş bu rapor, müşteri talebine özel olarak hazırlanmıştır. İlgilisi ve hazırlanış amacı dışında 3. şahıslar tarafından kullanılamaz, kopyalanamaz ve çoğaltılamaz.

9. RAPOR EKLERİ

Δ Tapu, Takyidat Belgeleri

Δ Uydu, Konum, CBS Görüntüleri, Kadastro Çapı, İmar Paftası

Δ Taşınmaz Görselleri

Δ SPK Lisans Belgeleri

NET KURUMSAL
GAYRİMENKUL DEĞERLEME VE DANIŞMANLIK A.Ş.
Emniyet Mh. Sınır Sk.No:17/1 Yenimahalle/ANKA
Tel:0312 467 00 61 Fax:0312 467 00 34
Maltepe Y.D. 631 054 93 89 Tic.Sic.No:25669E
www.netgd.com.tr Sermaye:1.200.000,00.- TL
Mersis No: 0631054938900019