



**NET KURUMSAL GAYRİMENKUL DEĞERLEME VE DANIŞMANLIK A.Ş.**

Gayrimenkul Değerleme Raporu



Özel 2021 - 1724

Kasım, 2021

**NET KURUMSAL**  
GAYRİMENKUL DEĞERLEME VE DANIŞMANLIK A.Ş.  
Emniyet Mh. Sınır Sk.No:17/1 Yenimahalle/ANK.  
Tel:0312 467 00 61 Fax:0312 467 00 34  
Maltepe V.D. 631 034 93 89 Tic.Sic.No:256696  
www.netgd.com.tr Sermaye:1.200.000,00.-TL  
Mersis No: 0631054938900019



<b>Talep Sahibi</b>	Halk Gayrimenkul Yatırım Ortaklığı A.Ş.
<b>Raporu Düzenleyen</b>	Net Kurumsal Gayrimenkul Değerleme ve Danışmanlık A.Ş.
<b>Rapor Tarihi</b>	30.11.2021
<b>Rapor Numarası</b>	Özel 2021-1724
<b>Raporun Konusu</b>	Gayrimenkul Piyasa ve Kira Değer Tespiti
<b>Değerleme Konusu ve Kapsamı</b>	Ankara İli, Çankaya İlçesi ve Yukarı Bahçelievler Mahallesi, 2758 Ada 29 nolu parselde bulunan 1 ve 2 numaralı "Büro", 7 numaralı "Dükkan" nitelikli taşınmazların piyasa ve Kira değerinin Türk Lirası cinsinden tespiti.

➤ İş bu rapor, kırk altı (46) sayfadan oluşmaktadır ve ekleriyle bir bütündür.

➤ Bu Rapor, Sermaye Piyasası Kurulu'nun III-62.3 sayılı "Sermaye Piyasasında Faaliyette Bulunacak Gayrimenkul Değerleme Kuruluşları Hakkında Tebliğ" hükümleri ile bu tebliğ ekinde yer alan "Değerleme Raporlarında Bulunması Gereken Asgari Hususlar" çerçevesinde Tebliğin 1 inci maddesi ikinci fıkrası kapsamında hazırlanmıştır.

## İÇİNDEKİLER

<b>YÖNETİCİ ÖZETİ</b> .....	5
<b>1. RAPOR BİLGİLERİ</b> .....	6
1.1 Değerleme Tarihi, Rapor Tarihi ve Rapor Numarası .....	6
1.2 Değerlemenin Amacı .....	6
1.3 Rapor Kapsamı (SPK Mevzuatı Kapsamında Olup Olmadığı) .....	6
1.4 Dayanak Sözleşme Tarih ve Numarası.....	6
1.5 Raporu Hazırlayanlar ve Sorumlu Değerleme Uzmanı .....	6
1.6 Değerleme Konusu Gayrimenkul İçin Şirketimiz Tarafından Daha Önceki Tarihlerde Yapılan Son Üç Değerlemeye İlişkin Bilgiler .....	6
<b>2. DEĞERLEME ŞİRKETİ (KURULUŞ) VE TALEP SAHİBİNİ (MÜŞTERİ) TANITICI BİLGİLER</b> .....	7
2.1 Değerlemeyi Yapan Şirket Bilgileri ve Adresi.....	7
2.2 Talep Sahibi (Müşteri) Bilgileri ve Adresi.....	7
2.3 Müşteri Taleplerinin Kapsamı ve Varsa Getirilen Sınırlamalar .....	7
2.4 İşin Kapsamı.....	7
<b>3. GAYRİMENKULÜN YASAL DURUMUNA İLİŞKİN BİLGİLER</b> .....	8
3.1 Gayrimenkulün Yeri, Konumu, Tanımı ve Çevre Teşekkülü Hakkında Bilgiler .....	8
3.2 Gayrimenkulün Tapu Kayıtları .....	9
3.3 Gayrimenkul İle İlgili Herhangi Bir Takyidat veya Devredilmesine İlişkin Herhangi Bir Sınırlama Olup Olmadığı Hakkında Bilgi.....	10
3.4 Değerlemesi yapılan gayrimenkul ile ilgili varsa son üç yıllık dönemde gerçekleşen alım satım işlemlerine ve gayrimenkulün hukuki durumunda meydana gelen değişikliklere (imar planında meydana gelen değişiklikler, kamulaştırma işlemleri vb.) ilişkin bilgi .....	10
3.5 Gayrimenkulün ve Bulunduğu Bölgenin İmar Durumuna İlişkin Bilgiler .....	10
3.6 Gayrimenkul İçin Alınmış Durdurma Kararı, Yıkım Kararı, Riskli Yapı Tespiti Vb Durumlara Dair Açıklamalar .....	11
3.7 Gayrimenkule İlişkin Olarak Yapılmış Sözleşmelere (Gayrimenkul Satış Vaadi, Kat Karşılıklı İnşaat veya Hasılat Paylaşımı Sözleşmeleri Vb.) İlişkin Bilgiler .....	11
3.8 Gayrimenkuller ve Gayrimenkul Projeleri İçin Alınmış Yapı Ruhsatlarına, Tadilat Ruhsatlarına, Yapı Kullanım İzinlerine İlişkin Bilgileri İle İlgili Mevzuat Uyarınca Alınması Gerekli Tüm İzinlerin Alınıp Alınmadığına ve Yasal Gerekliliği Olan Belgelerin Tam ve Doğru Olarak Mevcut Olup Olmadığı Hakkında Bilgi .....	11
3.9 Değerlemesi Yapılan Projeler İle İlgili Olarak, 29/6/2001 Tarih ve 4708 Sayılı Yapı Denetimi Hakkında Kanun Uyarınca Denetim Yapan Yapı Denetim Kuruluşu (Ticaret Unvanı, Adresi vb.) ve Değerlemesi Yapılan Gayrimenkul İle İlgili Olarak Gerçekleştirdiği Denetimler Hakkında Bilgi .....	11
3.10 Eğer belirli bir projeye istinaden değerlendirme yapılıyorsa, projeye ilişkin detaylı bilgi ve planların ve söz konusu değer in tamamen mevcut projeye ilişkin olduğuna ve farklı bir projenin uygulanması durumunda bulunacak değer in farklı olabileceğine ilişkin açıklama.....	11
3.11 Varsa, Gayrimenkulün Enerji Verimlilik Sertifikası Hakkında Bilgi.....	11
<b>4. GAYRİMENKULÜN FİZİKİ ÖZELLİKLERİ</b> .....	12
4.1 Gayrimenkulün Bulunduğu Bölgenin Analizi ve Kullanılan Veriler .....	12
4.2 Mevcut Ekonomik Koşulların, Gayrimenkul Piyasasının Analizi, Mevcut Trendler ve Dayanak Veriler İle Bunların Gayrimenkulün Değerine Etkileri .....	12
4.3 Değerleme İşlemini Olumsuz Yönde Etkileyen veya Sınırlayan Faktörler .....	12

4.4	Gayrimenkulün Fiziki, Yapısal, Teknik ve İnşaat Özellikleri .....	19
4.5	Varsa, Mevcut Yapıyla veya İnşaatı Devam Eden Projeye İlgili Tespit Edilen Ruhsata aykırı Durumlara İlişki Bilgiler .....	20
4.6	Ruhsat Alınmış Yapılarda Yapılan Değişikliklerin 3194 Sayılı İmar Kanunu'nun 21.nci Maddesi Kapsamında Yeniden Ruhsat Alınmasını Gerekli Değişiklikler Olup Olmadığı Hakkında Bilgi .....	20
4.7	Gayrimenkulün Değerleme Tarihi İtibariyle Hangi Amaçla Kullanıldığı, Gayrimenkul Arsa veya Arazi İse Üzerinde Herhangi Bir Yapı Bulunup Bulunmadığı ve Varsa, Bu Yapıların Hangi Amaçla Kullanıldığı Hakkında Bilgi .....	20
5.	<b>KULLANILAN DEĞERLEME YÖNTEMLERİ</b> .....	20
5.1	Pazar Yaklaşımı .....	22
5.2	Maliyet Yaklaşımı .....	26
5.3	Gelir Yaklaşımı .....	27
5.4	Diğer Tespit ve Analizler .....	29
6.	<b>ANALİZ SONUÇLARININ DEĞERLENDİRİLMESİ</b> .....	29
6.1	Farklı Değerleme Yöntemleri İle Analiz Sonuçlarının Uyumlaştırılması ve Bu Amaçla İzlenen Metotların ve Nedenlerinin Açıklanması .....	29
6.2	Asgari Husus ve Bilgilerden Raporda Yer Verilmeyenlerin Neden Yer Almadıklarının Gerekçeleri .....	29
6.3	Yasal Gereklere Yerine Getirilip Getirilmediği ve Mevzuat Uyarınca Alınması Gereken İzin ve Belgelerin Tam ve Eksiksiz Olarak Mevcut Olup Olmadığı Hakkında Görüş .....	30
6.4	Varsa, Gayrimenkul Üzerindeki Takyidat ve İpotekler İle İlgili Görüş .....	30
6.5	Değerleme Konusu Gayrimenkulün, Üzerinde İpotek veya Gayrimenkulün Değerini Doğrudan ve Önemli Ölçüde Etkileyecek Nitelikte Herhangi Bir Takyidat Bulunması Durumları Hariç, Devredilebilmesi Konusunda Bir Sınırlamaya Tabi Olup Olmadığı Hakkında Bilgi .....	30
6.6	Değerleme Konusu Arsa veya Arazi İse, Alımından İtibaren beş Yıl Geçmesine Rağmen Üzerinde Proje Geliştirilmesine Yönelik Herhangi Bir Tasarrufta Bulunup Bulunmadığına Dair Bilgi .....	30
6.7	Değerleme Konusu Üst Hakkı veya Devre Mülk Hakkı İse, Üst Hakkı ve Devre Mülk Hakkının Devredilebilmesine İlişkin Olarak Bu Hakları Doğuran Sözleşmelerde Özel Kanun Hükümlerinden Kaynaklananlar Hariç Herhangi Bir Sınırlama Olup Olmadığı Hakkında Bilgi .....	30
6.8	Gayrimenkulün Tapudaki Niteliğinin, Fiili Kullanım Şeklinin ve Portföye Dahil Edilme Niteliğinin Birbirine Uyumlu Olup Olmadığı Hakkında Görüş İle Portföye Alınmasında Herhangi Bir Sakınca Olup Olmadığı Hakkında Görüş .....	30
7.	<b>SONUÇ</b> .....	30
7.1	Sorumlu Değerleme Uzmanının Sonuç Cümlesi .....	31
7.2	Nihai Değer Takdiri .....	31
8.	<b>UYGUNLUK BEYANI</b> .....	32
9.	<b>RAPOR EKLERİ</b> .....	32

### YÖNETİCİ ÖZETİ

<u>Talep Sahibi</u>	Halk Gayrimenkul Yatırım Ortaklığı A.Ş.
<u>Rapor No ve Tarihi</u>	Özel 2021-1724 / 30.11.2021
<u>Değerleme Konusu ve Kapsamı</u>	Bu rapor, müşteri talebi üzerine belirtilen kayıta bulunan gayrimenkullerin değerlendirme tarihindeki piyasa koşulları ve ekonomik göstergeler doğrultusunda güncel piyasa ve kira değerinin tespitine yönelik olarak, SPK mevzuatı kapsamında kullanılmak üzere, ilgili tebliğde belirtilen esaslar çerçevesinde hazırlanmıştır.
<u>Taşınmazın Açık Adresi</u>	Yukarı Bahçelievler Mah. Aşkabat Cad. No: 30/A ÇANKAYA / ANKARA Yukarı Bahçelievler Mah. 65. Sokak no: 2 / 1 ÇANKAYA / ANKARA Yukarı Bahçelievler Mah. 65. Sokak no: 2 / 2 ÇANKAYA / ANKARA UAVT Kodları Sırasıyla : 1479174433, 1566700629, 1574800353
<u>Tapu Kayıt Bilgisi</u>	Ankara İli, Çankaya İlçesi ve Yukarı Bahçelievler Mahallesi, 2758 Ada 29 nolu parselde bulunan "Büro" vasıflı 1 ve 2 numaralı bağımsız bölümler, "Dükkan" vasıflı 7 bağımsız bölüm numaralı taşınmaz.
<u>Fiili Kullanımı (Mevcut Durumu)</u>	Taşınmazlar halihazırda Halkbank Bahçelievler Şubesi olarak kullanılmaktadır.
<u>İmar Durumu</u>	Söz konusu ana taşınmaz ile ilgili Çankaya Belediyesi İmar Müdürlüğünde yapılan araştırmada, Çankaya İlçesi ve Yukarı Bahçelievler Mahallesi, 2758 Ada 29 nolu parsel 1/1000 ölçekli imar planına göre 612 m <sup>2</sup> alana sahiptir. Parsel "Konut" lejantlı, ayırık nizam, 4 katlı, yoldan 5 m., komşu parsellerden 3 m. çekme mesafelidir.
<u>Kısıtlılık Hali (Yıkım vb olumsuz karar, zabıt, tutanak, dava veya tasarrufa engel durumlar)</u>	Konu taşınmazların "YABANCI GERÇEK VE TÜZEL KİŞİLERİN TAŞINMAZ VE SINIRLI AYNİ HAK EDİNİMLERİ YASAKLANMIŞTIR." beyanı dışında herhangi bir kısıtlılık durumu bulunmamaktadır.
<u>Piyasa Değeri</u>	<b>15.900.000,00-TL</b> ( On Beş Milyon Dokuz Yüz Bin Türk Lirası )
<u>KDV Dahil Piyasa Değeri</u>	<b>18.762.000,00-TL</b> ( On Sekiz Milyon Yedi Yüz Altmış İki Bin Türk Lirası )
<u>Açıklama</u>	Taşınmazlar, yerinde görülmüş, kullanım durumları, yapı kalitesiyle birlikte her kat incelenmiştir. Değerleme sürecini olumsuz etkileyecek bir durum oluşmamıştır.
<u>Raporu Hazırlayanlar</u>	Kadir Onur ÇİFCİ – SPK Lisans No: 406200 Raci Gökcehan SONER – SPK Lisans No: 404622
<u>Sorumlu Değerleme Uzmanı</u>	Erdeniz BALIKÇIOĞLU – SPK Lisans No: 401418

## 1. RAPOR BİLGİLERİ

### 1.1 Değerleme Tarihi, Rapor Tarihi ve Rapor Numarası

Söz konusu işlemin değerlendirme çalışmaları 01.10.2021 itibariyle başlanmış 26.11.2021 itibariyle değerlendirme çalışmaları tamamlanmış olup, rapor tanzimi 30.11.2021 tarihinde Özel 2021-1724 rapor numarasıyla yapılarak tamamlanmıştır.

### 1.2 Değerlemenin Amacı

Bu rapor, Halk Gayrimenkul Yatırım Ortaklığı A.Ş.'nin talebi üzerine; Çankaya İlçesi ve Yukarı Bahçelievler Mahallesi, 2758 Ada 29 nolu parselde yer alan 'Büro' vasıflı 1 ve 2 bağımsız bölüm numaralı taşınmazlar ile 'Dükkan' vasıflı 7 bağımsız bölüm numaralı taşınmazlara ait piyasa ve kira değerinin tespitine yönelik hazırlanan Gayrimenkul Değerleme Raporu'dur.

Değerlemenin amacı, taraflar arasında imzalanan sözleşmede de belirtildiği üzere, portföyde bulunan ve bilgileri verilen taşınmaz(lar)ın yılsonu değer tespiti amacıyla güncel Pazar değerlerini içeren değerlendirme raporunun hazırlanmasıdır.

### 1.3 Rapor Kapsamı (SPK Mevzuatı Kapsamında Olup Olmadığı)

Bu Rapor, Sermaye Piyasası Kurulu'nun III-62.3 sayılı "Sermaye Piyasasında Faaliyette Bulunacak Gayrimenkul Değerleme Kuruluşları Hakkında Tebliğ" hükümleri ile bu tebliğ ekinde yer alan "Değerleme Raporlarında Bulunması Gereken Asgari Hususlar" çerçevesinde Tebliğin 1 inci maddesi ikinci fıkrası "Sermaye piyasasında gayrimenkul değerlendirme faaliyeti; sermaye piyasası mevzuatına tabi ortak ortaklıklar, ihraççılar ve sermaye piyasası kurumlarının, sermaye piyasası mevzuatı kapsamındaki işlemlerine konu olan gayrimenkullerinin, gayrimenkul projelerinin veya gayrimenkullere bağlı hak ve faydaların belli bir tarihteki muhtemel değerinin Kurul düzenlemeleri ve Kurulca kabul edilen değerlendirme standartları çerçevesinde bağımsız ve tarafsız olarak takdir edilmesini ifade eder." kapsamında hazırlanmıştır.

### 1.4 Dayanak Sözleşme Tarih ve Numarası

Halk Gayrimenkul Yatırım Ortaklığı A.Ş. ile Net Kurumsal Gayrimenkul Değerleme ve Danışmanlık A.Ş. arasında 21.01.2021 tarihinde imzalanmıştır.

### 1.5 Raporu Hazırlayanlar ve Sorumlu Değerleme Uzmanı

İş bu rapor, Gayrimenkul Değerleme Uzmanı Kadir Onur ÇİFCİ tarafından hazırlanmış, Gayrimenkul Değerleme Uzmanı Raci Gökcehan SONER tarafından kontrol edilmiş ve Sorumlu Değerleme Uzmanı Erdeniz BALIKÇIOĞLU tarafından onaylanmıştır.

### 1.6 Değerleme Konusu Gayrimenkul İçin Şirketimiz Tarafından Daha Önceki Tarihlerde Yapılan Son Üç Değerlemeye İlişkin Bilgiler

Değerleme konusu gayrimenkuller için şirketimiz tarafından son 3 yıl içerisinde 2019 tarih 1105 rapor numarası ve 2020 tarih 1247 rapor numarası ile değerlendirme raporu hazırlanmıştır.

## 2. DEĞERLEME ŞİRKETİ (KURULUŞ) VE TALEP SAHİBİNİ (MÜŞTERİ) TANITICI BİLGİLER

### 2.1 Değerlemeyi Yapan Şirket Bilgileri ve Adresi

08.08.2008 tarihinde gayrimenkul değerlendirme ve danışmanlık hizmeti vermek üzere Ankara'da kurulan ve genel merkezi Emniyet Mahallesi Sınır Sokak No:17/1 Yenimahalle/Ankara adresinde bulunan şirketimiz NET Kurumsal Gayrimenkul Değerleme ve Danışmanlık A.Ş. Sermaye Piyasası Kurulu'nun Seri: VIII, No:35 sayılı tebliği uyarınca Kasım 2009'da "Kurul Listesine" alınmıştır. Şirketimiz ayrıca, Bankacılık Düzenleme ve Denetleme Kurulu tarafından 11.08.2011 tarih ve 4345 sayılı kararı ile bankalara "gayrimenkul, gayrimenkul projesi ve gayrimenkule bağlı hak ve faydaların değerlendirilmesi" hizmeti verme yetkisi almıştır.

Sermaye : 1.200.000,-TL  
Ticaret Sicil : 256696  
Telefon : 0 312 467 00 61 Pbx  
E-Posta / Web : [info@netgd.com.tr](mailto:info@netgd.com.tr) [www.netgd.com.tr](http://www.netgd.com.tr)  
Adres : Emniyet Mahallesi Sınır Sokak No:17/1 Yenimahalle/Ankara

### 2.2 Talep Sahibi (Müşteri) Bilgileri ve Adresi

Şirket Unvanı : Halk Gayrimenkul Yatırım Ortaklığı A.Ş.  
Şirket Adresi : Tatlısu Mahallesi, Ertuğrul Gazi Sokak, No:1 Dudullu OSB, Ümraniye/İSTANBUL  
Şirket Amacı : Müşterilerine ve hissedarlarına sürekli katma değer yaratmak, GYO sektörünün gelişimine katkıda bulunmak ve küresel ölçekte saygın bir kurum haline gelmek.  
Sermayesi : 1.020.000.000,-TL  
Halka Açıklık : % 28  
Telefon : 0 216 600 10 00  
E-Posta : [info@halkgyo.com.tr](mailto:info@halkgyo.com.tr)

### 2.3 Müşteri Taleplerinin Kapsamı ve Varsa Getirilen Sınırlamalar

İş bu rapor, müşteri talebine istinaden Ankara İli, Çankaya İlçesi ve Yukarı Bahçelievler Mahallesi, 2758 Ada 29 nolu parsel üzerinde yer alan 1,2 ve 7 numaralı bağımsız bölüm numaralı taşınmazların piyasa satış ve kira değerinin Türk Lirası cinsinden tespitine ilişkin hazırlanmıştır. Müşteri tarafından herhangi bir sınırlama getirilmemiştir.

### 2.4 İşin Kapsamı

İşin kapsamı, SPK mevzuatı kapsamında ve asgari unsurlar çerçevesi müşterinin değerlemesini talep ettiği tapu bilgilerine istinaden değerlendirme raporunun hazırlanarak müşteriye ıslak imzalı şekilde teslim edilmesidir.

### 3. GAYRİMENKULÜN YASAL DURUMUNA İLİŞKİN BİLGİLER

#### 3.1 Gayrimenkulün Yeri, Konumu, Tanımı ve Çevre Teşekkülü Hakkında Bilgiler

Değerleme konusu taşınmazlar, Ankara İli, Çankaya İlçesi ve Yukarı Bahçelievler Mahallesi, 2758 Ada 29 nolu parselde yer alan 1,2 ve 7 bağımsız bölüm numaralı taşınmazlardır.

Ana gayrimenkul, şehrin ana arterlerinden olan Aşkabat Caddesi üzerinde 612,00 m<sup>2</sup> yüzölçümüne sahip arsa üzerine kurulmuştur. Şehir merkezindedir. Yakın çevresinde bilinen bazı noktalar şu şekildedir: Ulubatlı Hasan İlkokulu, Bahçelievler Cami, Milli Kütüphane, Anıtkabir, Aşti bulunmaktadır. Ana gayrimenkul Çankaya ilçesinde merkezi konumdadır. Bölgede yapılaşma üst seviyede olup, büyük çoğunluğu konut yapılarından oluşmaktadır. Ulaşım toplu taşıma araçları ve özel araçlarla sağlanabilmektedir.



#### Koordinatlar

Enlem: 39.9216410 Boylam: 32.8260800





### 3.2 Gayrimenkulün Tapu Kayıtları

İL – İLÇE	: ANKARA/ÇANKAYA
MAHALLE – KÖY - MEVKİİ	: YUKARI BAHÇELİEVLER MAHALLESİ
CİLT - SAYFA NO	: 103/10181
ADA - PARSEL	: 2758/29
YÜZÖLÇÜM	: 612,00 m <sup>2</sup>
ANA TAŞINMAZ NİTELİĞİ	: Kargir Apartman
TAŞINMAZ NİTELİĞİ	BÜRO
BLOK/KAT / B.B. NO	/1./ 1
TAŞINMAZ ID	: 107909436
ARSA PAY/PAYDA	: 9/90
MALİK - HİSSE	: HALK GAYRİMENKUL YATIRIM ORTAKLIĞI ANONİM ŞİRKETİ (1/1)
EDİNME SEBEBİ TARİH-YEVMIYE	: 25.10.2019 - 82836 (3194 SY Geçici 16. Md. Gereğince Kat Mülkiyeti Tesisi)

İL – İLÇE	: Ankara - Çankaya
MAHALLE – KÖY - MEVKİİ	: Yukarı Bahçelievler Mahallesi
CİLT - SAYFA NO	: 103/10182
ADA - PARSEL	: 2758/29
YÜZÖLÇÜM	: 612,00 m <sup>2</sup>
ANA TAŞINMAZ NİTELİĞİ	: Kargir Apartman
TAŞINMAZ NİTELİĞİ	BÜRO
BLOK/KAT / B.B. NO	1./ 2
TAŞINMAZ ID	: 107909437
ARSA PAY/PAYDA	: 10/90
MALİK - HİSSE	: HALK GAYRİMENKUL YATIRIM ORTAKLIĞI ANONİM ŞİRKETİ (1/1)
EDİNME SEBEBİ TARİH-YEVMIYE	: 25.10.2019 - 82836 (3194 SY Geçici 16. Md. Gereğince Kat Mülkiyeti Tesisi)

**NET KURUMSAL**  
GAYRİMENKUL DEĞERLEME VE DANIŞMANLIK A.Ş.  
Emniyet Mh. Sınır Sk.No:17/1 Yenimahalle/ANK  
Tel:0312 467 00 61 Fax:0312 467 00 34  
Maltepe V.D. 631 054 93 89 T.C.Sic.No:256696  
www.netgd.com.tr Sermaye:1.200.000,00-TL  
Mersis No: 06310040000000000000000000

İL – İLÇE	: Ankara - Çankaya
MAHALLE – KÖY - MEVKİİ	: Yukarı Bahçelievler Mahallesi
CİLT - SAYFA NO	: 103/10187
ADA - PARSEL	: 2758/29
YÜZÖLÇÜM	: 612,00 m <sup>2</sup>
ANA TAŞINMAZ NİTELİĞİ	: Kargir Apartman
TAŞINMAZ NİTELİĞİ	: DÜKKAN
BLOK/KAT / B.B. NO	: /BODRUM+ZEMİN / 7
TAŞINMAZ ID	: 107909442
ARSA PAY/PAYDA	: 31/90
MALİK - HİSSE	: HALK GAYRİMENKUL YATIRIM ORTAKLIĞI ANONİM ŞİRKETİ (1/1)
EDİNME SEBEBİ TARİH-YEVMIYE	: 25.10.2019 - 82836 (3194 SY Geçici 16. Md. Gereğince Kat Mülkiyeti Tesisi)

### 3.3 Gayrimenkul İle İlgili Herhangi Bir Takyidat veya Devredilmesine İlişkin Herhangi Bir Sınırlama Olup Olmadığı Hakkında Bilgi

Tapu ve Kadastro Genel Müdürlüğü TKGM Portal üzerinden 13.10.2021 tarihinde alınan Tapu Kayıtlarına göre taşınmazlar üzerinde müşterek olarak aşağıdaki takyidatlar bulunmaktadır.

#### **Beyan:**

- Diğer Yönetim Planı : 15/10/2019( Şablon: Yönetim Planının Belirtilmesi) (25.10.2019 - 82836)
- Diğer (Konusu: 3194 sayılı İmar Kanununun Geçici 16. Maddesi kapsamında işlem gerçekleştirilmiştir. Tarih: - Sayı: - ( Şablon: Diğer) (25.10.2019 - 82836)
- Diğer (Konusu: YABANCI GERÇEK VE TÜZEL KİŞİLERİN TAŞINMAZ VE SINIRLI AYNİ HAK EDİNİMLERİ YASAKLANMIŞTIR. ) Tarih: - Sayı: - ( Şablon: Diğer) (19.08.2009 – 12611)

### 3.4 Değerlemesi yapılan gayrimenkul ile ilgili varsa son üç yıllık dönemde gerçekleşen alım satım işlemlerine ve gayrimenkulün hukuki durumunda meydana gelen değişikliklere (imar planında meydana gelen değişiklikler, kamulaştırma işlemleri vb.) ilişkin bilgi

Söz konusu parsel üzerindeki ana gayrimenkul için son 3 yılda herhangi bir alım-satım işlemi olmamıştır. Değerleme konusu taşınmazlar; 3194 sayılı imar kanununun geçici 16.maddesi kapsamında 25.10.2019 - 82836 tarih yevmiye ile kat mülkiyetine geçmişlerdir.

### 3.5 Gayrimenkulün ve Bulunduğu Bölgenin İmar Durumuna İlişkin Bilgiler

Söz konusu taşınmaz ile ilgili Çankaya Belediyesi İmar Müdürlüğünde yapılan araştırmada, Çankaya İlçesi, Yukarı Bahçelievler Mahallesi, 2758 Ada 29 nolu parsel 1/1000 ölçekli imar planına göre, 612 m<sup>2</sup> yüzölçümüne sahip olup, Konut Lejantlı, ayırık nizam, 4 katlı yoldan 5 m., komşu parsellerden 3 m. çekme mesafelidir.

**3.6 Gayrimenkul İçin Alınmış Durdurma Kararı, Yıkım Kararı, Riskli Yapı Tespiti Vb Durumlara Dair Açıklamalar**

Söz konusu gayrimenkul için Çankaya Belediyesi imar servisinde yapılan evrak incelemeleri ve şifahi sorgulamalar neticesinde herhangi alınmış olumsuz bir karar vb. bulunmadığı görülmüştür.

**3.7 Gayrimenkule İlişkin Olarak Yapılmış Sözleşmelere (Gayrimenkul Satış Vaadi, Kat Karşılığı İnşaat veya Hasılat Paylaşımı Sözleşmeleri Vb.) İlişkin Bilgiler**

Söz konusu parsel üzerinde bulunan yapı için herhangi bir sözleşme bulunmamaktadır.

**3.8 Gayrimenkuller ve Gayrimenkul Projeleri İçin Alınmış Yapı Ruhsatlarına, Tadilat Ruhsatlarına, Yapı Kullanım İzinlerine İlişkin Bilgileri İle İlgili Mevzuat Uyarınca Alınması Gerekli Tüm İzinlerin Alınıp Alınmadığına ve Yasal Gerekliliği Olan Belgelerin Tam ve Doğru Olarak Mevcut Olup Olmadığı Hakkında Bilgi**

Rapora konu ana taşınmaz için mevzuat uyarınca alınması gereken izinlerin alındığı ve yasal gerekliliği olan belgelerin tam ve doğru olarak mevcut olduğu görülmüştür.

Yeni Yapı Ruhsatı : 28.07.1977 tarih ve 608 nolu ruhsat 1476 m<sup>2</sup> kapalı alan için verilmiştir.

Yapı Kullanım İzin Belgesi : 30.03.1979 tarih ve 6024/79 nolu belge yapının tamamı olan 1476 m<sup>2</sup> kapalı alan yol kotu altı 1 yol kotu üstü 4 olmak üzere toplam 5 kat için verilmiştir.

Yapı Kayıt Belgesi: Belge no: 8LVN39HM, Tarih: 3220000, Düzenlenme Tarihi: 22.12.2018 (1,2,6 numaralı bağımsız bölümler için) ( 6 nolu bağımsız bölüm tapu tescilinde 7 bağımsız bölüm olarak değişmiştir.)

**3.9 Değerlemesi Yapılan Projeler İle İlgili Olarak, 29/6/2001 Tarih ve 4708 Sayılı Yapı Denetimi Hakkında Kanun Uyarınca Denetim Yapan Yapı Denetim Kuruluşu (Ticaret Unvanı, Adresi vb.) ve Değerlemesi Yapılan Gayrimenkul İle İlgili Olarak Gerçekleştirdiği Denetimler Hakkında Bilgi**

Söz konusu parsel üzerindeki yapı, 13.01.2001 tarih 4708 sayılı Yapı Denetim Kanunu öncesi inşa edilmiş olması sebebiyle yapı denetim şirketi bulunmamaktadır.

**3.10 Eğer belirli bir projeye istinaden değerlendirme yapılıyorsa, projeye ilişkin detaylı bilgi ve planların ve söz konusu değer in tamamen mevcut projeye ilişkin olduğuna ve farklı bir projenin uygulanması durumunda bulunacak değer in farklı olabileceğine ilişkin açıklama**

Söz konusu parsel üzerinde cins değişikliği yapılmış, yapı kullanma izin belgesine sahip 7 bağımsız bölümden oluşan yapı bulunmaktadır. Değerleme, bu taşınmaz içerisindeki 1-2 ve 7 bağımsız bölüm numaralı gayrimenkuller için hazırlanan ve onaylanan mevcut projeye ve yasal evraklara dair yapılmıştır. Farklı bir proje değerlendirilmesi yapılmamıştır.

**3.11 Varsa, Gayrimenkulün Enerji Verimlilik Sertifikası Hakkında Bilgi**

Gayrimenkulün enerji verimliliği ile ilgili herhangi bir sertifika veya belgeye ulaşılamamıştır.

#### 4. GAYRİMENKULÜN FİZİKİ ÖZELLİKLERİ

##### 4.1 Gayrimenkulün Bulunduğu Bölgenin Analizi ve Kullanılan Veriler

Ankara, Türkiye Cumhuriyeti'nin başkenti, Ankara ilinin merkezi, Türkiye'nin en kalabalık ikinci ve dünyanın en kalabalık otuz sekizinci kenti. Topraklarının büyük bölümü İç Anadolu Bölgesi'nin Yukarı Sakarya bölümünde yer alır. Türkiye'nin coğrafi merkezine yakın olduğu için, hem konum hem de işlev itibarıyla Türkiye'nin kalbi benzetmesi yapılır. Ankara; kedisi, keçisi ve bu keçinin yünü, tavşanı, armudu, balı, çiğdemi ve Kalecik Karası denilen misket üzümü ile ünlüdür. Ortalama 938 m rakıma sahip olan kentin nüfusu, 2020 yılı itibarıyla 5.663.322 kişidir. Bilinen tarihi en az 10 bin yıl öncesine, Eski Taş Çağı'na ulaşan Ankara, Hattileri, Hititleri, Frigleri, Lidyalıları, Ahamenişleri (Persler), Makedonyalıları, Galatları (Keltler), Romalıları, Selçukluları ve Osmanlıları ağırlamış, Batı ve Doğu medeniyetlerine ev sahipliği yapmıştır. Geçmişte, Galatlar'ın bir boyu olan Tektosaglara ve sonrasında Friglere başkentlik yapmış olan kent, 1923'ten beridir de Türkiye Cumhuriyeti'ne başkentlik etmektedir.

Ankara, Sakarya Nehri'ni besleyen Ankara Çayı'nın geçtiği ovanın doğu kenarında kurulmuştur. Çubuk Ovası, kenti çevreleyen verimli bir tarım alanıdır. Sonradan Ankara Kalesi'nin kurulduğu tepenin ve eteklerinin sarp yamaçlı olması, tarihte bölgeyi düşman saldırılarına karşı korunaklı kılmaktaydı. Bentderesi'nin dar vadisi, Ankara Kalesi'nin bulunduğu volkanik tepeyi, yaylanın ovaya hakim dik kenarından ayırdığından, askeri öneme haizdi. Kuruluş tarihi kesin olarak bilinmemekle beraber, kentin bilinen tarihi Eski Taş Çağına (yak. M.Ö. 2 milyon - M.Ö. 10 bin)[22] kadar uzanmaktadır. Bu döneme ait çeşitli eserlere Gâvurkale, Ergazi, Lodumlu ve Maltepe'de rastlanmıştır.

Ankara, doğuda Kırıkkale ili'ne bağlı Bahşılı ve Yahşihan, kuzeydoğuda Ankara ili'ne bağlı Kalecik, kuzeyde Çankırı ili'ne bağlı Şabanözü, ve Ankara ili'ne bağlı Kızılcahamam, kuzeybatı ve batıda Ankara ili'ne bağlı Gündül ve Beypazarı, güneyde Ankara ili'ne bağlı Polatlı ve Haymana, güneydoğuda ise Ankara ili'ne bağlı Bala ile komşudur. Sakarya Nehri'nin kollarından Ankara Çayı, kentin merkezinden geçmektedir. Bu çayın üzerinde, Anadolu Selçuklu Sultanı I. Alaeddin Keykubad zamanında yaptırılan Akköprü bulunmaktadır.

Genel olarak Karasal İklimin hüküm sürdüğü Ankara'da, kışlar soğuk ve kar yağışlı, yazlar ise sıcak ve kuraktır. Yağışlar en çok ilkbahar mevsimindedir. Karın yerde kalma süresi ortalama 62 gündür. Gece ile gündüz, yaz ile kış mevsimi arasında önemli sıcaklık farkları bulunur. En sıcak aylar Temmuz (ortalama 23,4 °C) ve Ağustos (ortalama 23,9 °C), en soğuk aylar ise Ocak (ortalama 0,6 °C) ve Şubat (ortalama 1 °C) olarak belirlenmiştir.

Kent içi ulaşımda son zamanlarda en yoğun taşımacılık metro ile yapılmaktadır. EGO Genel Müdürlüğü tarafından işletilen Ankara metrosu günde yaklaşık 150.000 yolcu taşımaktadır. Metro ağında halihazırda Metro ve Ankaray adı altında iki ayrı taşıma sistemi çalışmaktadır. Ankaray Metroya göre daha hafif bir raylı sistemdir.

Kentin kuzeyinde yer alan Esenboğa Uluslararası Havalimanı kente havayolu ile giriş çıkışı sağlayan en önemli noktadır. 2006 yılında tamamen yenilenip kapasitesi ve işlevi çağdaşlaştırılmıştır. Havalimanını kent merkezine bağlayan yol da tamamen yenilenmiş ve yeni geçitler devreye sokulmuştur. Havayolu ile kente ulaşmanın bir başka yolu da ordunun hizmetindeki Etimesgut Askeri Havalimanıdır. Bu havalimanı sivil uçuşlar için kullanılsa da gerektiğinde alternatif olarak kullanılabilir. Kente giriş çıkışlarda diğer önemli yer Ankara Şehirlerarası Terminal İşletmesi yani kısaca AŞTİ'dir. Avrupanın en büyük otobüs terminalleri arasında yer alan tesislerde restoranlar, emanetçiler, büfeler ve firmalar için servis istasyonları da bulunur. Tesislerin Ankaray bağlantısı olduğu gibi taksi servisi de vardır.

Kentin büyük merkezlere uzaklığı (km) şöyledir: İstanbul 454, Antalya 544, Bursa 380, Diyarbakır 981, Eskişehir 232, Gaziantep 682, İzmir 582, Konya 258, Samsun 417, Kayseri 310, Erzurum 880 km.

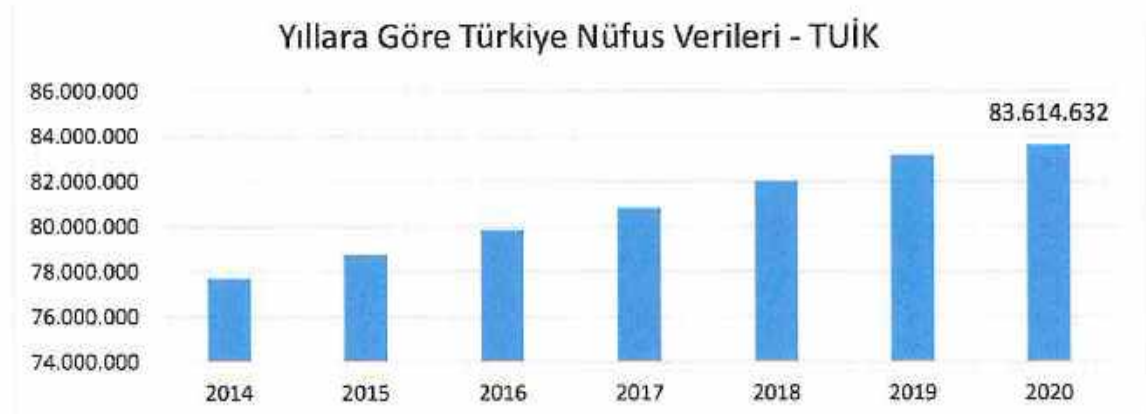
**Çankaya ilçesi:** Ankara'nın başkent olması ile birlikte Türkiye'nin yönetim merkezi durumuna gelmiştir. Çankaya, 925.828 kişilik yerleşik nüfusu itibarıyla Ankara'nın ikinci, Türkiye'nin dördüncü en büyük ilçesi konumundadır. Türkiye'nin en kalabalık ilçelerinden biri olarak nüfusu pek çok ilden daha fazladır. Gün içinde iki milyona kadar çıkabilmektedir. 102 lise ve 13 üniversitesi ile ilçe önemli bir eğitim kentidir. Çankaya, İç Anadolu Bölgesi'nin kuzeybatısındaki Yukarı Sakarya Bölümü'nde yer alır. Çankaya'nın doğu ve kuzeydoğusunda yine Ankara iline bağlı Mamak ve Altındağ, güneyinde Gölbaşı, batısında ise Etimesgut ilçeleri bulunur. Çankaya, Orta Anadolu'nun düzlükleri ortasında kayalık bir alanda kurulmuştur. Bu kayalık alan, artık kentin merkezinde küçük bir ada niteliğindedir. Bu adayı yükseltile çevreler, ortada bir çanak bırakırlar. Eskiden bataklık olan bu çanak, Cumhuriyet döneminde kurutularak yerleşime açılmıştır. Ankara ilinin en yüksek ikinci nüfusuna sahip ilçesi olan Çankaya'nın nüfusu 2020 sayımlarına göre 925.828 kişidir.[22] İlçe ayrıca Türkiye'nin de nüfus bakımından en büyük dördüncü ilçesi konumundadır. 2000 nüfus sayımında 769.331 olan nüfus 21 yılda yaklaşık 156.497 kişi artmıştır. Bir milyona yaklaşan nüfusun 445.235'i erkek; 480.593'ü kadındır. Nüfusun tamamı kentte yaşar.



#### 4.2 Mevcut Ekonomik Koşulların, Gayrimenkul Piyasasının Analizi, Mevcut Trendler ve Dayanak Veriler İle Bunların Gayrimenkulün Değerine Etkileri

##### Bazı Ekonomik Veriler ve İstatistikler

##### Δ Nüfus:

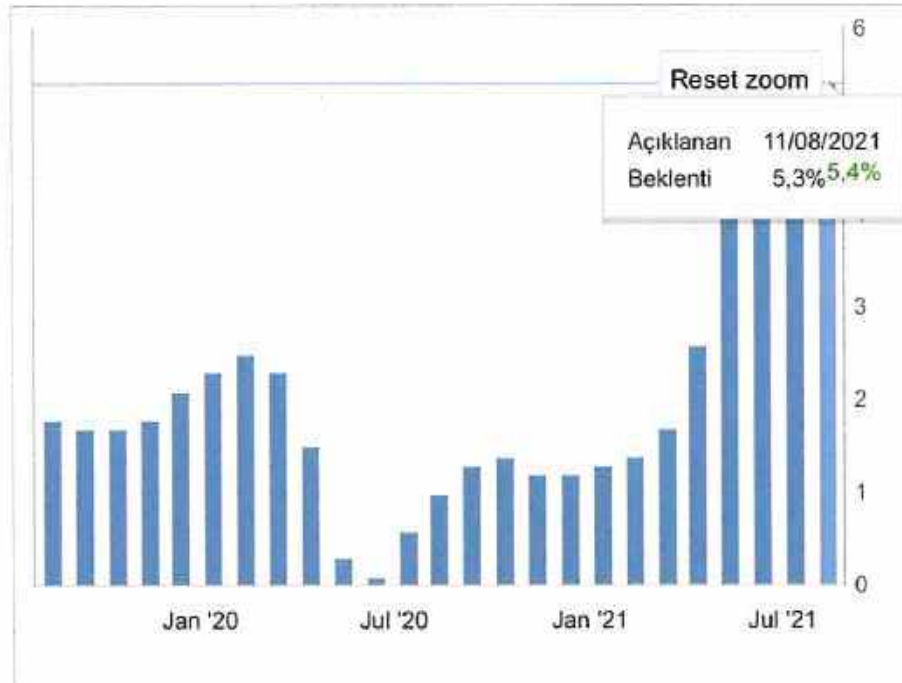


Türkiye'de ikamet eden nüfus, 31 Aralık 2020 tarihi itibarıyla bir önceki yıla göre 459 bin 365 kişi artarak 83 milyon 614 bin 362 kişiye ulaşmıştır. Erkek nüfus 41 milyon 915 bin 985 kişi olurken, kadın nüfus 41 milyon 698 bin 377 kişi olmuştur. Diğer bir ifadeyle toplam nüfusun %50,1'ini erkekler, %49,9'unu ise kadınlar oluşturmaktadır. (TÜİK)

### **Δ TÜFE/Enflasyon Endeksleri;**

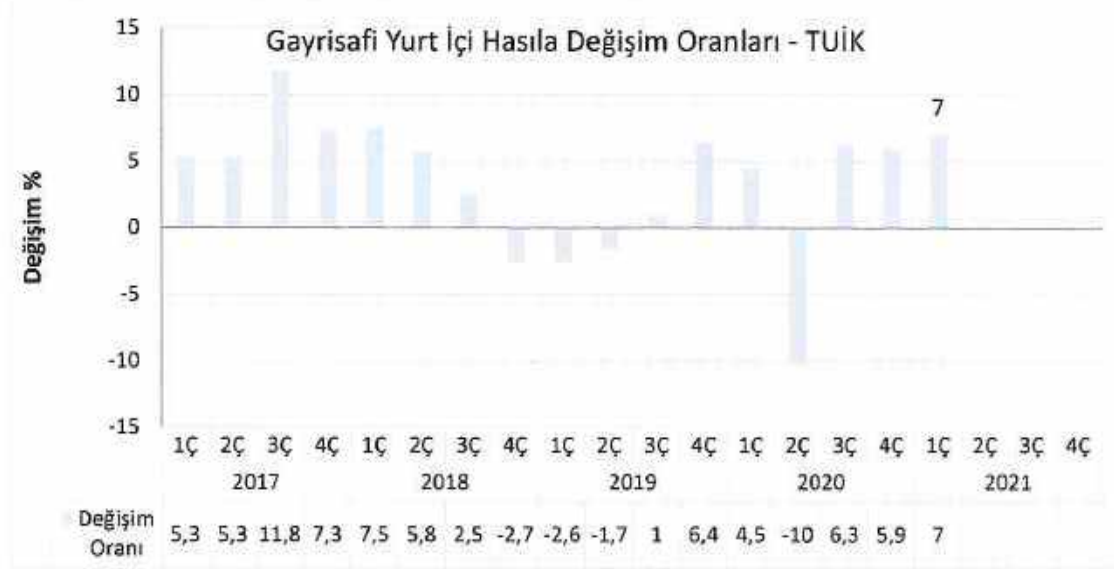


TÜFE'de (2003=100) 2021 yılı Ağustos ayında bir önceki aya göre %1,12, bir önceki yılın Aralık ayına göre %11,65, bir önceki yılın aynı ayına göre %19,25 ve on iki aylık ortalamalara göre %15,78 artış gerçekleşti. (TÜİK.)



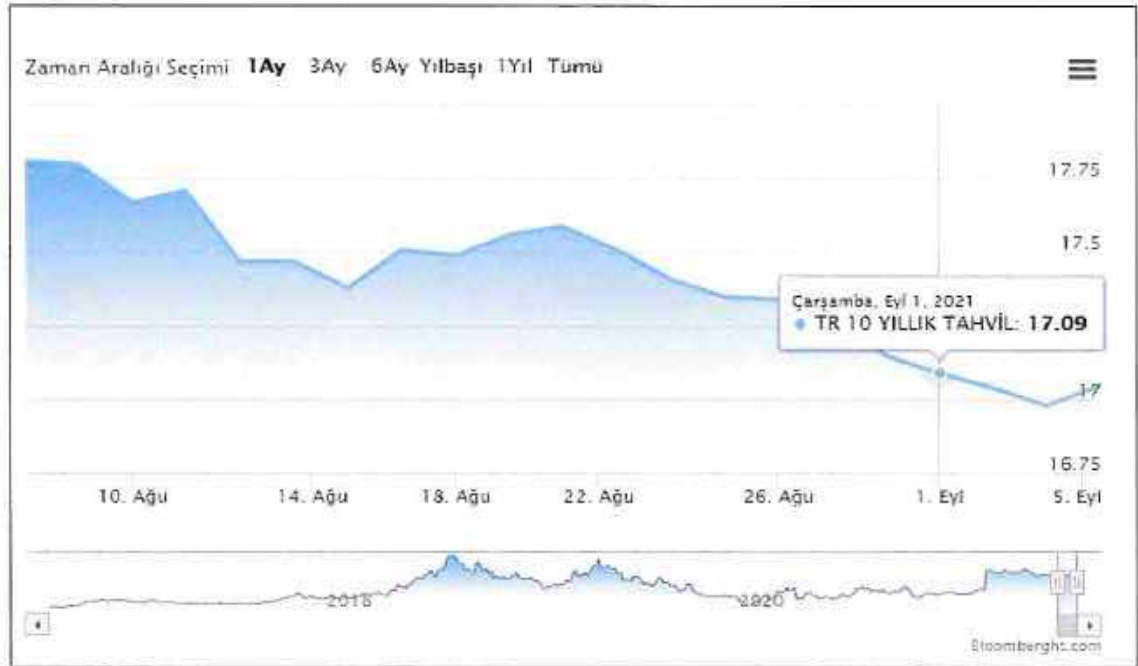
A.B.D son yıl tüketici fiyat endeksi grafiği ve oranları yukarıdaki gibidir. 2020 yılı itibariyle enflasyon oranı yıllık bazda Nisan ayına kadar ortalama 2,3 seviyelerinde iken Nisan ayı ile birlikte ciddi düşüş göstermiş olup, bu oran %0,5 altına kadar inmiştir. 2021 Ocak ayında %1,7 olan enflasyon oranı bu aydan itibaren sürekli artış göstererek Ağustos ayı itibariyle % 5,4 seviyesine gelmiştir.

**Δ GSYİH/Büyüme Endeksleri;**

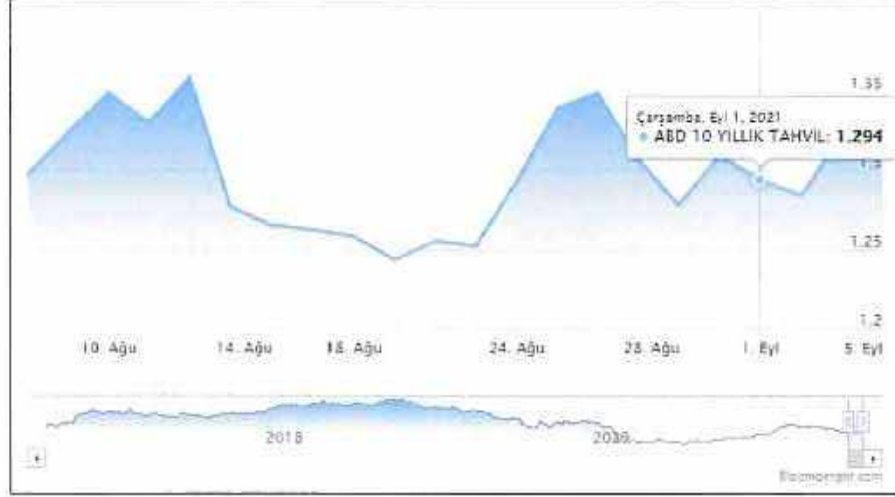


**Gayrisafi Yurt İçi Hasıla (GSYİH) 2021 yılı birinci çeyreğinde %7,0 artmıştır.** 2021 yılı birinci çeyreğinde bir önceki yıla göre zincirlenmiş hacim endeksi olarak; bilgi ve iletişim faaliyetleri %18,1, diğer hizmet faaliyetleri %14,4, sanayi %11,7, tarım %7,5, hizmetler %5,9, mesleki, idari ve destek hizmet faaliyetleri %5,3, kamu yönetimi, eğitim, insan sağlığı ve sosyal hizmet faaliyetleri %3,7, finans ve sigorta faaliyetleri %2,9, inşaat %2,8 ve gayrimenkul faaliyetleri %2,4 artmıştır. (TÜİK)

**Δ TR ve USD ile EURO 10 Yıllık Devlet Tahvili Değişimi;**



Yaklaşık son 10 yıllık dönemde TR 10 yıllık DİBS olan tahvil oranları ortalama 10% seviyelerinde seyrederken 2018 yılı 2.çeyreğiyle birlikte artışa geçerek 20% ve üzeri seviyelere kadar ulaşmıştır. Eylül 2021 itibariyle ortalama %17,09 seviyelerindedir. (Grafik: Bloomberght.com)



Yaklaşık son 10 yıllık dönemde USD 10 yıllık DİBS olan tahvil oranları ortalama 2% seviyelerinde seyrederken 2019 yılı son çeyreğiyle birlikte ciddi düşüşe geçerek 1,5% ve altı seviyelere inmiş Mart 2020 itibariyle günümüze kadar ortalama 0,6% ya kadar gerilemiştir. Eylül 2021 itibariyle ortalama 1,294 % seviyelerindedir. (Grafik: Bloomberght.com)



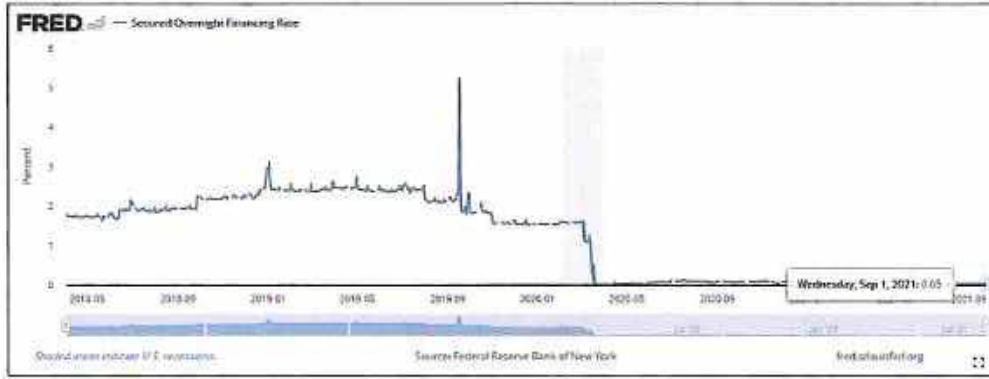
2019 yılı Mayıs ayı ile birlikte Euro 10 yıllık Alman Tahvili ise 0'ın altına inmiş olup günümüzde de seyrini negatif yönlü sürdürmektedir. Eylül 2021 itibariyle ortalama -0,373 % seviyelerindedir. (Grafik: Bloomberght.com)

#### LIBOR Faiz Oran Değişimi:



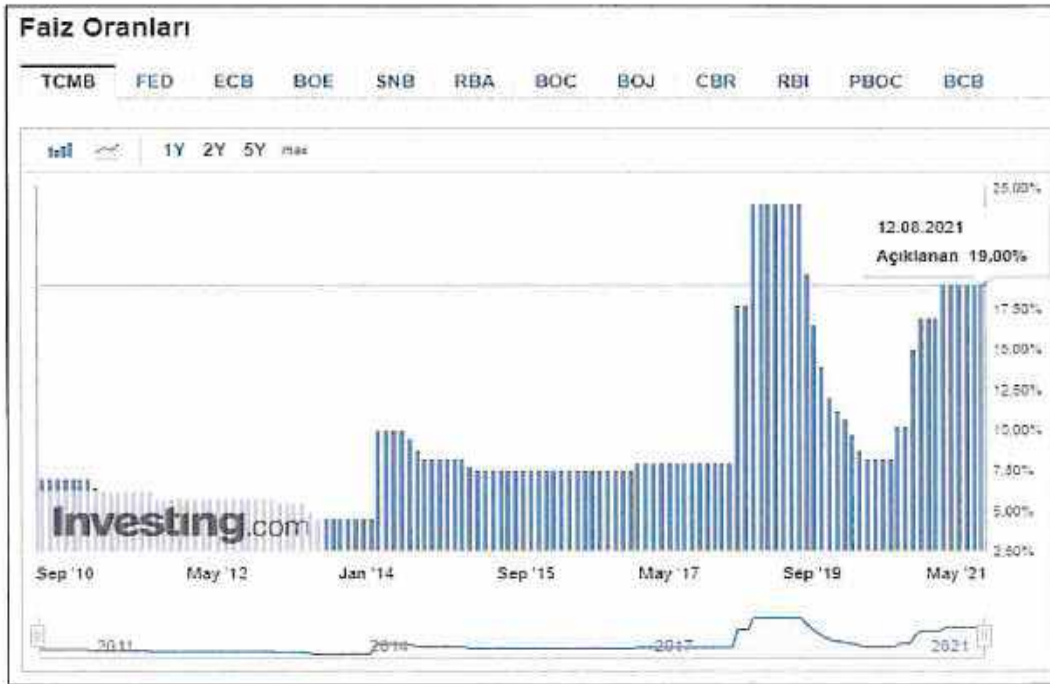
TBB tarafından yayımlanan Türk Lirası Referans Faiz Oranları uygulamasıyla hazırlanmış yukarıdaki grafik yıllara göre TR Libor faiz oranlarını göstermektedir. TR 12 aylık Libor faiz oranı 30.06.2021 itibariyle alış %19,02 seviyesindedir. 2021 yılında görüldüğü üzere TR yıllık Libor faiz oranı Eylül 2021 itibariyle %18-19 seyrine devam etmektedir.



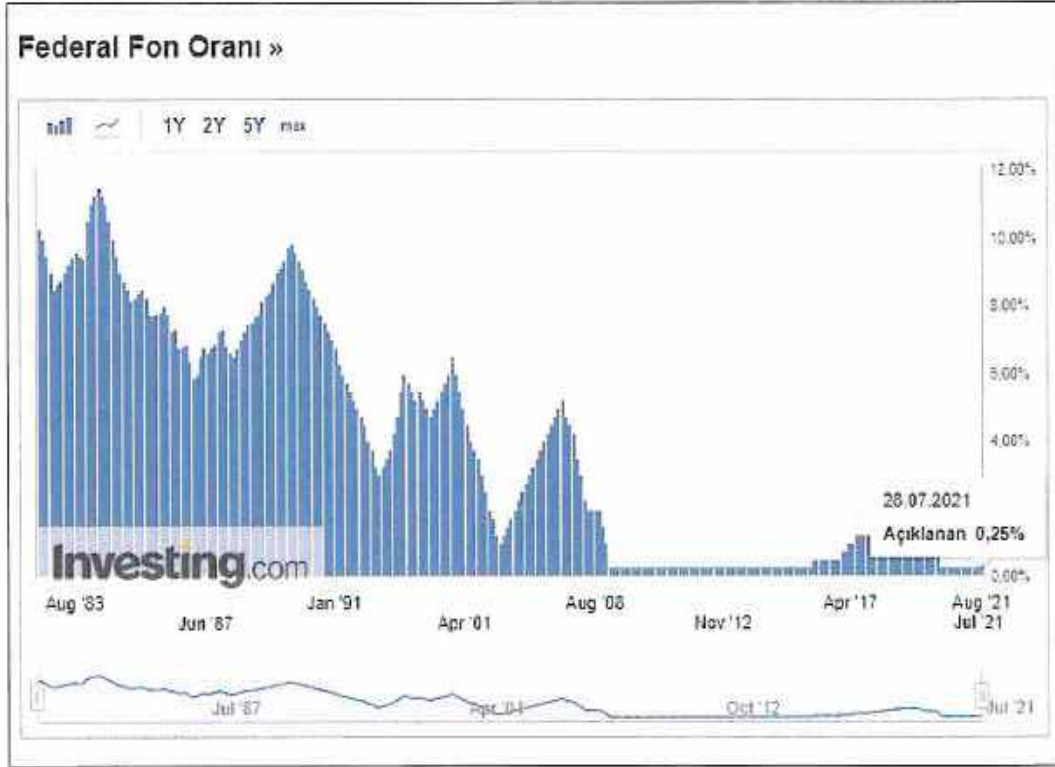


ICE tarafından yayımlanan USD Referans Faiz Oranları uygulamasıyla hazırlanmış yukarıdaki grafik yıllara göre USD Libor faiz oranlarını göstermektedir. USD 12 aylık Libor faizi oranı 30.06.2021 itibariyle 0,5% seviyesindedir. 2021 yılında görüldüğü üzere USD Libor faiz oranı Eylül itibariyle 0,5% altında seyrine devam etmektedir.

#### Δ TCMB ve FED Faiz Oran Değişimi;



Türkiye Cumhuriyeti Merkez Bankası tarafından açıklanan son verilere göre faiz oranı 19,00% dur. 2010-2018 yılları arasında ortalama 5,0% - 7,5% aralığında değişen bu oran 2018 Mayıs ayı itibariyle 20,00% seviyesi üzerlerine kadar çıkmış, 2020 itibariyle 10,00% altına düşmüş Ağustos 2021'de tekrar artışa geçerek rapor tarihi itibariyle %19,00 dur.



A.B.D Merkez Bankası FED tarafından açıklanan son verilere göre faiz oranı 0,25% tir. 2017 – 2019 itibariyle 2,50% seviyelerine kadar çıkmışken, faiz oranı 2021 itibariyle kademeli düşerek 0,50% altında seyrine devam etmektedir.

#### **Δ Türkiye’de Gayrimenkul ve İnşaat Sektörü;**

2018 yılında yaşadığımız kur dalgalanması ve buna bağlı gelişmeler karşısında başta ekonomik anlamda alınan YEP kararları ardından yapılan düzenlemeler ile dengelenme 2019 yılında önemli ölçüde sağlanmış görünmekteydi. Yıllık GSYH, zincirlenmiş hacim endeksi olarak, 2019 yılında bir önceki yıla göre yüzde 0,9 artmıştır. Ancak sektörel bazda bakıldığında, finans ve sigorta faaliyetleri toplam katma değeri yüzde 7,4, kamu yönetimi, eğitim, insan sağlığı ve sosyal hizmet faaliyetleri yüzde 4,6, diğer hizmet faaliyetleri yüzde 3,7 ve tarım sektörü yüzde 3,3 artarken, inşaat sektörü yüzde 8,6, mesleki, idari ve destek hizmet faaliyetleri ise yüzde 1,8 azalmıştır. İnşaat sektöründe görülen bu sert düşüş 2018 yılından itibaren kendisini gösteren talep eksikliği, maliyet artışı ve yüklenicilerin yaşadığı nakit akış sorunlarından kaynaklanmış görülmektedir. İnşaat sektörü cari fiyatlar ile 2019 yılında GSYH içinde yüzde 5,4 bir paya sahip olurken gayrimenkul sektörü yüzde 6,7 oranında paya sahip olmuştur. İki sektör GSYH’nın yüzde 12,1 oranında bir büyüklüğe ulaşmışlardır.

2020 yılının ilk çeyreği GSYH sonuçları henüz açıklanmamasına rağmen sektördeki genel eğilimin anlaşılması açısından satış rakamları incelendiğinde daha pozitif bir sonuç olacağı öngörülmektedir. İnşaat ve Gayrimenkul sektörü 2019 yılının sonunda yakaladığı ivmeyi 2020 yılını ilk üç aylık diliminde de sürdürmüş görünmektedir. 2019 yılı ilk çeyreği ile 2020 yılının aynı dönemi incelendiğinde toplam konut satışlarında yüzde 3,4 oranında artış yaşanmıştır. Söz konusu dönemde ikinci el satışlarda görülen yüzde 119 düzeyindeki artış pazarda yer alan konutların talep gördüğünü işaret etmektedir. Öte yandan arz da kendisini şartlara göre ayarlamaya devam etmiş görünmektedir. 2019 yılı birinci çeyreği ile 2020 yılı birinci çeyreği arasında yapı ruhsat sayısında yüzde 23,4 düzeyinde gerileme gerçekleşmiştir. Diğer yandan gerek sektör gerek ekonomi açısından dikkatle izlenmesi gereken önemli bir noktada ipotekli satışlarda yaşanan gelişmedir. Aynı dönem itibarıyla ipotekli konut satışları yüzde 90 düzeyinde artış kaydetmiştir. Bu süreç içerisinde faizlerde yaşanan düşüş ve bunun kredi maliyetlerine etkisi ipotekli satışları oldukça olumlu etkilemiş görünmektedir.

Diğer pek çok ekonomide olduğu gibi, Türkiye’de de inşaat sektörü, genel ekonomi açısından bir öncü gösterge olmanın yanında büyümenin itici gücünü oluşturma özelliğini de taşıyor. İnşaat sektöründeki ivmelenme ve yavaşlama genel ekonomiye göre daha önce gerçekleşiyor. Bununla birlikte, son dönemlerdeki yavaşlama haricinde sektörün yüksek büyüme temposuyla genel ekonomik büyümeye hem doğrudan hem de dolaylı olarak en önemli katkı yapan sektörlerden biri olduğu görülüyor.

Türk inşaat sektörünün uzun dönemli eğilimlerine baktığımızda genel ekonomideki dalgalanmalara en duyarlı sektörlerden biri olduğu söylenebilir. İnşaat sektöründeki büyüme eğilimi bir bakıma GSYH’nin öncü göstergesi durumundadır.

Ülkemiz genelinde son yıllarda artan gayrimenkul stoğu; gerekli piyasa düzeltmeleri, faiz oranındaki değişim ve enflasyondaki yaşanan pozitif düşüşle birlikte azalış eğilimine girmiştir. Artan inşaat maliyetleri sebebi ile yaşanan değer artışları da piyasanın ekonomi içerisinde uygun bir trend yakalaması ve stok azaltma ihtiyacına beklenen cevabı vererek değerlerde düşüş yaşanarak piyasada beklenen rakamlara gelmiştir. Bunun yanı sıra 2019 yılı yabancıya gayrimenkul satışında özellikle konut satışında patlama yaşanan bir yıl olmuştur. 2020 yılı 2.çeyreğiyle birlikte konut kredi faizlerinde yaşanan tarihi düşüşle birlikte özellikle sıfır konutlarda satış rakamları çok hızlı bir seviyeye ulaşmıştır. 2021 yılında ise faiz oranlarındaki artış sektör olumuz etkilemiş, buna rağmen artış devam etmiştir. Konut satışları Ocak-Eylül döneminde bir önceki yılın aynı dönemine göre %18,3 azalışla 949 bin 138 olarak gerçekleşmiştir.

#### **4.3 Değerleme İşlemini Olumsuz Yönde Etkileyen veya Sınırlayan Faktörler**

Değerleme tarihi itibarıyla süreç tamamlanana kadar geçen sürede, değerlendirme işlemini olumsuz etkileyen veya sınırlayan herhangi bir faktör olmamıştır.

#### **4.4 Gayrimenkulün Fiziki, Yapısal, Teknik ve İnşaat Özellikleri**

##### **Δ Ana Gayrimenkul Özellikleri;**

Rapora konu taşınmazların bulunduğu ana gayrimenkul 612,00 m<sup>2</sup> yüzölçümlü arsa üzerine bodrum, zemin, 3 normal kattan oluşmakta olup, ayırık nizam betonarme yapı tarzında yapılmış “Halk Bankası” tarafından kullanılan bir yapıdır. Ekspertize konu taşınmazların bulunduğu ana taşınmaz onaylı mimari projesi ve yapı kullanma izin belgesine göre brüt: 1476 m<sup>2</sup> kapalı alana sahiptir.

Mimari projesine göre; bodrum katında projesine göre 7 numaralı bağımsız bölümün bodrum katı, zemin katında 7 numaralı bağımsız bölüm ve bina girişi, 1. Katında 1 ve 2 numaralı bağımsız bölümler, 2. Katında; 3 ve 4 numaralı bağımsız bölümler, 3. Katında 5 ve 6 numaralı bağımsız bölümler bulunmaktadır. Binaya girişi Aşkabat Caddesi’ne göre arka cepheden zemin kat seviyesinden sağlanmaktadır. Bina dış cephesi klasik sıva üzeri dış cephe boyalıdır. Bina bakımlı durumdadır.

##### **Δ Bağımsız Bölüm Özellikleri;**

1 numaralı bağımsız bölüm; mimari projesine göre 1. Normal katta bina girişine göre sol yan cephede konumlandırılmıştır. Taşınmaz mimari projesine göre yaklaşık brüt 145m<sup>2</sup> kullanım alanına sahiptir. Söz konusu taşınmaz rapora konu 2 ve 7 numaralı bağımsız bölümler ile birlikte banka şubesi olarak kullanılmakta olup ihtiyaca göre bölümlendirilmiştir.

2 numaralı bağımsız bölüm; mimari projesine göre 1. Normal katta bina girişine göre sağ yan cephede konumlandırılmıştır. Taşınmaz mimari projesine göre yaklaşık brüt 155m<sup>2</sup> kullanım alanına sahiptir. Söz konusu taşınmaz rapora konu 1 ve 7 numaralı bağımsız bölümler ile birlikte banka şubesi olarak kullanılmakta olup ihtiyaca göre bölümlendirilmiştir.

NET KURUMSAL  
GAYRİMENKUL DEĞERLEME VE DANIŞMANLIK A.Ş.  
Emniyet Mh. Sınır Sk.No:17/1 Yenimahalle/ANK  
Tel:0312 467 00 61 Fax:0312 467 00 34  
Maltepe V.D. 631 054 93 89 Tic.Sic.No:256696  
www.netgd.com.tr Sermaye:1.200.000,00.-TL  
Mersis No: 06310044020000000000000000

7 numaralı bağımsız bölüm; mimari projesine göre zemin kat ve bodrum katta konumlandırılmıştır. Taşınmaz mimari projesine göre bodrum katında yaklaşık 214m<sup>2</sup>, zemin katında yaklaşık brüt 264m<sup>2</sup> kullanım alanına sahip olmak üzere toplamda yaklaşık brüt 480m<sup>2</sup>'dir. Söz konusu taşınmaz rapora konu 1 ve 2 numaralı bağımsız bölümler ile birlikte banka şubesi olarak kullanılmakta olup ihtiyaca göre bölümlendirilmiştir.

Rapora konu taşınmazlar birlikte banka şubesi olarak kullanılmakta olup iç mekan kasa dairesi, mutfak, ofis, arşiv vb. şekilde bölümlendirilmiştir. İç mekan banka konseptine uygun olarak dizayn edilmiştir. Zeminler seramik kaplamalı, duvarlar alçı sıva üzeri saten boyalıdır. Taşınmazlar oldukça bakımlı olup herhangi bir imalat eksiklikleri bulunmamaktadır.

#### **4.5 Varsa, Mevcut Yapıyla veya İnşaatı Devam Eden Projeyle İlgili Tespit Edilen Ruhsata aykırı Durumlara İlişki Bilgiler**

Mahallinde yapılan incelemede taşınmazlardan 1 ve 2 numaralı bağımsız bölümlerin arasındaki bölme duvarların kaldırıldığı, zemin katta yer alan 7 numaralı bağımsız bölüm ile 2 numaralı bağımsız bölüm arasında merdiven ile geçit alanının açıldığı tespit edilmiştir. Söz konusu işlemler yapı kayıt belgesi ve tadilat projesi ile uyumlu hale getirilmiştir.

#### **4.6 Ruhsat Alınmış Yapılarda Yapılan Değişikliklerin 3194 Sayılı İmar Kanunu'nun 21.nci Maddesi Kapsamında Yeniden Ruhsat Alınmasını Gerekli Değişiklikler Olup Olmadığı Hakkında Bilgi**

Mevcut yapı içerisinde yeniden ruhsat alınmasını gerektirecek bir imalat bulunmamaktadır.

#### **4.7 Gayrimenkulün Değerleme Tarihi İtibarıyla Hangi Amaçla Kullanıldığı, Gayrimenkul Arsa veya Arazi İse Üzerinde Herhangi Bir Yapı Bulunup Bulunmadığı ve Varsa, Bu Yapıların Hangi Amaçla Kullanıldığı Hakkında Bilgi**

Söz konusu taşınmazlar Halk Bankası Bahçelievler şubesi olarak kullanılmaktadır.

### **5. KULLANILAN DEĞERLEME YÖNTEMLERİ**

#### **UDS Tanımlı Değer Esası – Pazar Değeri:**

Pazar değeri, bir varlık veya yükümlülüğün, uygun pazarlama faaliyetleri sonucunda, istekli bir satıcı ve istekli bir alıcı arasında, tarafların bilgili ve basiretli bir şekilde ve zorlama altında kalmaksızın hareket ettikleri, muvazaasız bir işlem ile değerlendirme tarihi itibarıyla el değiştirmesinde kullanılması gerekli görülen tahmini tutardır. Pazar değerinin tanımı aşağıdaki kavramsal çerçeveye uygun olarak uygulanması gerekir:

(a) "Tahmini tutar" ifadesi muvazaasız bir pazar işleminde varlık için para cinsinden ifade edilen fiyat anlamına gelmektedir. Pazar değeri, değerlendirme tarihi itibarıyla, pazarda pazar değeri tanımına uygun olarak makul şartlarda elde edilebilecek en olası fiyattır. Bu fiyat, satıcı tarafından makul şartlarda elde edilebilecek en iyi ve alıcı tarafından makul şartlarda elde edilebilecek en avantajlı fiyattır. Bu tahmin, özellikle de satışla ilişkili herhangi bir tarafça sağlanmış özel bedeller veya imtiyazlar, standart olmayan bir finansman, sat ve geri kirala sözleşmesi gibi özel şartlara veya koşullara dayanarak artırılmış veya azaltılmış bir tahmini fiyatı veya sadece belirli bir malike veya alıcıya yönelik herhangi bir değer unsurunu kapsamaz.

(b) "El değiştirmesinde kullanılacak" ifadesi, bir varlığın veya yükümlülüğün değerinin, önceden belirlenmiş bir tutar veya gerçek satış fiyatından ziyade tahmini bir değer olduğu duruma atıfta bulunur. Bu fiyat değerlendirme tarihi itibarıyla, pazar değeri tanımındaki tüm unsurları karşılayan bir işlemdeki fiyattır;

(c) "Değerleme tarihi itibarıyla" ifadesi değer belirlenmesinin ve o zamana özgü olmasını gerektirir. Pazarlar ve pazar koşulları değişebileceğinden, tahmini değer başka bir zamanda doğru veya uygun olmayabilir. Değerleme tutarı, pazarın durumunu ve içinde bulunduğu koşulları başka bir tarihte değil sadece değerlendirme tarihi itibarıyla yansıtır.

(d) "İstekli bir alıcı arasında" ifadesi alım niyetiyle harekete geçmiş olan, ancak zorunlu kalmış olmayan bir alıcı anlamına gelmektedir. Bu alıcı her fiyattan satın almaya hevesli veya kararlı değildir. Bu alıcı, var olduğunun kanıtlanması veya tahmin edilmesi mümkün olmayan, sanal veya varsayımsal bir pazardan ziyade mevcut pazar gerçeklerine ve mevcut pazar beklentilerine uygun olarak satın alır. Var olduğu kabul edilen bir alıcı pazarın gerektirdiğinden daha yüksek bir fiyat ödemeyecektir. Varlığın mevcut sahibi ise pazarı oluşturanlar arasında yer almaktadır.

(e) "İstekli bir satıcı" ifadesi ise belirli fiyattan satmaya hevesli veya mecbur olmayan, ya da mevcut pazar tarafından makul görülmeyen bir fiyatta ısrar etmeyen bir satıcı anlamına gelmektedir. İstekli satıcı, fiyat her ne olursa olsun, varlığı uygun pazarlama faaliyetleri sonucunda açık pazarlarda, pazar şartlarında elde edilebilecek en iyi fiyattan satmak istemektedir. Varlığın asıl sahibinin gerçekte içinde bulunduğu koşullar, yukarıda anılan şartlara dâhil değildir, çünkü istekli satıcı varsayımsal bir maliktir.

(f) "Muvazaasız bir işlem" ifadesi, fiyatın pazarın fiyat seviyesini yansıtmamasına veya yükseltmesine yol açabilecek, örneğin ana şirket ve bağlı şirket veya ev sahibi ve kiracı gibi taraflar değil, aralarında belirli ve özel bir ilişki bulunmayan taraflar arasında yapılan bir işlem anlamına gelmektedir. Pazar değeri işlemlerinin, her biri bağımsız olarak hareket eden ilişkisiz taraflar arasında yapıldığı varsayılır.

(g) "uygun pazarlama faaliyetleri sonucunda" ifadesi, varlığın pazara çıkartılarak en uygun şekilde pazarlanması halinde pazar değeri tanımına uygun olarak elde edilebilecek en iyi fiyattan satılmış olması anlamına gelmektedir. Satış yönteminin, satıcının erişime sahip olduğu pazarda en iyi fiyatı elde edeceği en uygun yöntem olduğu kabul edilir. Varlığın pazara çıkartılma süresi sabit bir süre olmayıp, varlığın türüne ve pazar koşullarına göre değişebilir. Burada tek kriter, varlığın yeterli sayıda pazar katılımcısının dikkatini çekmesi için yeterli süre tanınması gerekliliğidir. Pazara çıkartılma zamanı değerlendirme tarihinden önce gerçekleşmelidir,

(h) "Tarafların bilgili ve basiretli bir şekilde hareket etmeleri" ifadesi, istekli satıcının ve istekli alıcının değerlendirme tarihi itibarıyla pazarın durumu, varlığın yapısı, özellikleri, fiili ve potansiyel kullanımları hakkında makul ölçülerde bilgilenmiş olduklarını varsaymaktadır. Tarafların her birinin bu bilgiyi, işlemde kendi ilgili konumları açısından en avantajlı fiyatı elde etmek amacıyla basiretli bir şekilde kullandıkları varsayılır. Basiret, faydası sonradan anlaşılan bir tecrübenin avantajıyla değil, değerlendirme tarihi itibarıyla pazar şartları dikkate alınarak değerlendirilir. Örneğin fiyatların düştüğü bir ortamda önceki pazar seviyelerinin altında bir fiyattan varlıklarını satan bir satıcı basiretsiz olarak kabul edilmez. Bu gibi durumlarda, pazarlarda değişen fiyat koşulları altında varlıkların el değiştirildiği diğer işlemler için geçerli olduğu gibi, basiretli alıcılar veya satıcılar o anda mevcut en iyi pazar bilgileri doğrultusunda hareket edeceklerdir.

(i) "Zorlama altında kalmaksızın" ifadesi ise taraflardan her birinin zorlanmış olmaksızın veya baskı altında kalmaksızın bu işlemi yapma niyetiyle harekete geçmiş olmasıdır.

➤ Pazar değeri kavramı, *katılımcıların* özgür olduğu açık ve rekabetçi bir pazarda pazarlık edilen fiyat olarak kabul edilmektedir. Bir varlığın pazarı, uluslararası veya yerel bir pazar olabilir. Bir pazar çok sayıda alıcı ve satıcıdan veya karakteristik olarak sınırlı sayıda *pazar katılımcısından* oluşabilir. Varlığın satışa sunulduğunun varsayıldığı pazar, teorik olarak *değiştiren varlığın* normal bir şekilde el değiştirdiği bir pazardır.

➤ Bir *varlığın* pazar değeri onun en verimli ve en iyi kullanımını yansıtır. En verimli ve en iyi kullanım, bir varlığın potansiyelinin yasal olarak izin verilen ve finansal olarak karlı olan en yüksek düzeyde kullanımıdır. En verimli ve en iyi kullanım, bir *varlığın* mevcut kullanımının devamı ya da alternatif başka bir kullanım olabilir. Bu, bir *pazar katılımcısının* varlık için teklif edeceği fiyatı hesaplarken varlık için planladığı kullanıma göre belirlenir.

➤ Değerleme girdilerinin yapısının ve kaynağının, sonuçta *değerleme amacı* ile ilgili olması *gerekli* değerlendirme esasını yansıtmaları *gerekir*. Örneğin, pazar değerini belirlemek amacıyla pazardan *değerlendirme*

veriler kullanılmak şartıyla, farklı yaklaşımlar ve yöntemler kullanılabilir. Pazar yaklaşımı tanım olarak pazardan türetilmiş girdileri kullanır. Gelir yaklaşımını kullanarak pazar değerini belirlemek için, katılımcılar tarafından benimsenen girdilerin ve varsayımların kullanılması *gerekli görülmektedir*. Maliyet yaklaşımını kullanarak pazar değerini belirlemek için, eşdeğer kullanıma sahip bir varlığın maliyetinin ve uygun aşınma oranının, pazar esaslı maliyet ve aşınma analizleriyle belirlenmesi *gerekli görülmektedir*.

➤ Değerlemesi yapılan *varlık* için mevcut verilere ve pazarla ilişkili koşullara göre en geçerli ve en uygun değerlendirme yönteminin veya yöntemlerinin tespit edilmesi *gerekir*. Uygun bir şekilde analiz edilmiş ve pazardan elde edilmiş verilere dayanması halinde, kullanılan her bir yaklaşımın veya yöntemin, pazar değeri ile ilgili bir gösterge sağlaması *gerekli görülmektedir*.

➤ Pazar değeri bir *varlığın*, pazardaki diğer alıcıların elde edemediği, belirli bir malik veya alıcı için değer ifade eden niteliklerini yansıtmaz. Böyle avantajlar, bir *varlığın* fiziksel, coğrafi, ekonomik veya yasal özellikleriyle ilişkili *olabilir*. Pazar değeri, belirli bir tarihte belirli bir istekli alıcının değil, herhangi bir istekli bir alıcının olduğunu varsaydığından, buna benzer tüm değer unsurlarının göz ardı edilmesini gerektirmektedir.

### Değerleme Yöntemleri

Değerleme yaklaşımlarının uygun ve değerlendirilen varlıklarının içeriği ile ilişkili olmasına dikkat edilmesi gerekir. Aşağıda tanımlanan ve açıklanan üç yaklaşım değerlemede kullanılan temel yaklaşımlardır. Bunların tümü, fiyat dengesi, fayda beklentisi veya ikame ekonomi ilkelerine dayanmaktadır. Temel değerlendirme yaklaşımlarına aşağıda yer verilmektedir:

#### **(A) Pazar Yaklaşımı (B) Gelir Yaklaşımı (C) Maliyet Yaklaşımı**

Bu temel değerlendirme yaklaşımlarının her biri farklı, ayrıntılı uygulama yöntemlerini içerir.

Bir varlığa ilişkin değerlendirme yaklaşımlarının ve yöntemlerinin seçiminde amaç belirli durumlara en uygun yöntemin bulunmasıdır. Bir yöntemin her duruma uygun olması söz konusu değildir. Seçim sürecinde asgari olarak aşağıdakiler dikkate alınır:

(a) değerlendirme görevinin koşulları ve amacı ile belirlenen uygun değer esas(lar)ı ve varsayılan kullanım(lar)ı, (b) olası değerlendirme yaklaşımlarının ve yöntemlerinin güçlü ve zayıf yönleri, (c) her bir yöntemin varlığın niteliği ve ilgili pazardaki katılımcılar tarafından kullanılan yaklaşımlar ve yöntemler bakımından uygunluğu, (d) yöntem(ler)in uygulanması için gereken güvenilir bilginin mevcudiyeti.

### **5.1 Pazar Yaklaşımı**

#### **Δ Pazar Yaklaşımını Açıklayıcı Bilgiler, Konu Gayrimenkulün Değerleme İçin Bu Yaklaşımın Kullanılma Nedenleri**

Pazar yaklaşımı *varlığın*, fiyat bilgisi elde edilebilir olan aynı veya karşılaştırılabilir (benzer) *varlıklarla* karşılaştırılması suretiyle gösterge niteliğindeki değer belirlendiği yaklaşımı ifade eder. Aşağıda yer verilen durumlarda, pazar yaklaşımının uygulanması ve bu yaklaşıma önemli ve/veya anlamlı ağırlık verilmesi *gerekli görülmektedir*: (a) değerlendirme konusu varlığın değer esasına uygun bir bedelle son dönemde satılmış olması, (b) değerlendirme konusu varlığın veya buna önemli ölçüde benzerlik taşıyan varlıkların aktif olarak işlem görmesi ve/veya (c) önemli ölçüde benzer varlıklar ile ilgili sık yapılan ve/veya güncel gözlemlenebilir işlemlerin söz konusu olması.

Karşılaştırılabilir pazar bilgisinin varlığın tıpatıp veya önemli ölçüde benzeriyle ilişkili olmaması halinde, *değerlemeyi gerçekleştirenin* karşılaştırılabilir *varlıklar* ile değerlendirme konusu *varlık* arasında niteliksel ve niceliksel benzerliklerin ve farklılıkların karşılaştırmalı bir analizini yapması *gerekir*. Bu karşılaştırmalı analize dayalı düzeltme yapılmasına genelde ihtiyaç duyulacaktır. Bu düzeltmelerin makul olması ve *değerlemeyi gerçekleştirenlerin* düzeltmelerin gerekçeleri ile nasıl karşılaştırma yaptıklarını raporlarında yer vermeleri *gerekir*.

Pazar yaklaşımında genellikle her biri farklı çarpanlara sahip karşılaştırılabilir varlıklardan elde edilen pazar çarpanları kullanılır. Belirlenen aralıktan uygun çarpanın seçimi niteliksel ve niceliksel faktörlerin dikkate alındığı bir değerlendirmenin yapılmasını gerektirir.

#### **Δ Fiyat Bilgisi Tespit Edilen Emsal Bilgileri ve Bu Bilgilerin Kaynağı**

**Emsal 1 [Dükkan Satılık]:** Değerleme konusu taşınmazın yakın çevresinde 120 m2 zemin kat kullanımına sahip olduğu beyan edilen dükkan vasıflı taşınmaz 3.500.000 TL bedelle pazarlıklı olarak satılıktır.

Mülk Kaynak Yatırım Ofisi: 0 532 779 16 65

**Not:** Değerleme konusu taşınmazın ticari potansiyelin daha yüksek olduğu cadde de yer alması avantajlı yönüdür.

**Emsal 2 [Dükkan Satılık]:** Değerleme konusu taşınmaza yakın konumda 25m2 zemin kat kullanım alanına sahip olduğu beyan edilen dükkan vasıflı taşınmaz 1.250.000 TL bedel ile pazarlıklı olarak satılıktır.

Bircan Emlak: 0 552 223 62 23

**Not:** Emsal taşınmazın alanı küçük olması sebebi ile m2 birim şerefiyesi yüksektir.

**Emsal 3 [Dükkan Satılık]:** Değerleme konusu taşınmaza yakın konumda 16 m2 zemin kat, 25 m2 bodrum kat kullanım alanına sahip olduğu beyan edilen dükkan vasıflı taşınmaz 830.000 TL bedel ile pazarlıklı olarak satılıktır. (Taşınmazın bodrum katı 1/5 oranında zemin kata indirgenmiştir. )

İndirgenmiş alan:  $16 \text{ m}^2 + (25 \text{ m}^2 / 5) = 21 \text{ m}^2$

Kuttaş Amlak: 0 552 763 34 70

**Not:** Emsal taşınmazın alanı küçük olması sebebi ile m2 birim şerefiyesi yüksektir. Ancak değerlendirme konusu taşınmazın emsal taşınmaza göre konum avantajı bulunmaktadır.

**Emsal 4 [Dükkan Kiralık]:** Değerleme konusu taşınmaza yakın konumda 100 m2 zemin kat, 150 m2 bodrum kat kullanım alanına sahip dükkan vasıflı taşınmaz 20.000 TL/ay bedel ile kiralıktır. (Taşınmazın bodrum katı 1/5 oranında zemin kata indirgenmiştir.)

İndirgenmiş Alan:  $100 \text{ m}^2 + (150 \text{ m}^2 / 5) = 130 \text{ m}^2$

Coldwell Banker Elit: 0 312 215 15 12

**Not:** Değerleme konusu taşınmazların emsal taşınmaza göre daha bakımlı binada yer alması ve ticari bakımdan daha hareketli konumda yer alması avantajlı yönüdür.

**Emsal 5 [Dükkan Kiralık]:** Değerleme konusu taşınmaza yakın konumda 50 m2 zemin kat, 25 m2 bodrum kat kullanım alanına sahip dükkan vasıflı taşınmaz 11.500 TL/ay bedel ile kiralıktır. Taşınmazın 11.000 TL/ay bedelle kiralanacağı düşünülmektedir. (Taşınmazın bodrum katı 1/5 oranında zemin kata indirgenmiştir. )

İndirgenmiş Alan:  $50 \text{ m}^2 + (25 \text{ m}^2 / 5) = 55 \text{ m}^2$

Bircan Emlak: 0 312 223 52 23

**Not:** Değerleme konusu taşınmaz emsal taşınmaza göre ticari bakımdan konum avantajına sahiptir. Ancak emsal taşınmazın alanı küçük olduğundan m2 birim şerefiyesi yüksektir.

**Emsal 6 [Kiralık Dükkan]:** Değerleme konusu taşınmazın yakın çevresinde faaliyet gösteren bölge esnafı ile yapılan görüşmede 200 m<sup>2</sup> zemin kat kullanım alanına sahip olduğu beyan edilen dükkan 40.000 TL/ay bedelle kiralık olduğu bilgisi alınmıştır.

Bölge Esnafı

Not: değerlendirme konusu taşınmazın ticari sirkülasyonun daha yoğun olduğu bölgede yer alması avantajlı yönüdür.

EMSAL DÜZELTME TABLOSU												
İçerik	SATILIK DÜKKAN						KİRALIK DÜKKAN					
	Emsal 1	Emsal 2	Emsal 3	Emsal 4	Emsal 5	Emsal 6	Emsal 1	Emsal 2	Emsal 3	Emsal 4	Emsal 5	Emsal 6
Brüt alanı (m <sup>2</sup> )	120,00m <sup>2</sup>	25,00m <sup>2</sup>	21,00m <sup>2</sup>	130,00m <sup>2</sup>	55,00m <sup>2</sup>	200,00m <sup>2</sup>						
Satış fiyatı	3.500.000 TL	1.250.000 TL	830.000 TL	20.000 TL	11.500 TL	40.000 TL						
m <sup>2</sup> birim fiyatı	29.167 TL	50.000 TL	39.524 TL	154 TL	209 TL	200 TL						
Pazarlık	5% -	5% -	5% -	5% -	5% -	5% -						
Konum şerefiyesi	45% +	0% -	20% +	50% +	40% +	40% +						
Kullanım alanı şerefiyesi	0% -	15% -	15% -	5% -	5% -	0% -						
Yapı kalitesi şerefiyesi	0% +	0% -	0% -	30% +	0% +	0% -						
İndirgenmiş birim fiyat	40.833 TL	40.000 TL	39.524 TL	262 TL	272 TL	270 TL						
<b>Ortalama Birim fiyat</b>	<b>40.119TL/m<sup>2</sup></b>						<b>268TL/m<sup>2</sup></b>					

**Emsal 7 [Satılık Ofis - Mesken]:** Değerleme konusu taşınmazlara yakın konumda 1. Katta konumlu 120 m<sup>2</sup> kullanım alanına sahip olduğu beyan edilen ofis kullanımlı taşınmaz 575.000 TL bedelle pazarlıklı olarak satılıktır.

Extra Enerji : 0 536 528 25 98

Not: Değerleme konusu taşınmazlar yapı kalitesi ve kat bakımından avantajlıdır.

**Emsal 8 [Satılık Ofis - Mesken]:** Değerleme konusu taşınmazlara yakın konumda 2. Katta konumlu 120 m<sup>2</sup> kullanım alanına sahip olduğu beyan edilen mesken kullanımlı taşınmaz 700.000 TL bedelle pazarlıklı olarak satılıktır.

Cansu Emlak: 0 532 612 72 37

Not: Değerleme konusu taşınmazlar ile benzer şerefiyelidir

**Emsal 9 [Satılık Ofis - Mesken]:** Değerleme konusu taşınmazlara yakın konumda zemin katta konumlu 85 m<sup>2</sup> kullanım alanına sahip olduğu beyan edilen mesken kullanımlı taşınmaz 520.000 TL bedelle pazarlıklı olarak satılıktır.

Garden Gayrimenkul: 0 532 435 35 77

Not: Değerleme konusu taşınmazların cadde de ve katta yer alması bakımından avantajlıdır.

**Emsal 10 [Kiralık Ofis - Mesken]:** Değerleme konusu taşınmazlara yakın konumda 1. katta konumlu 53 m<sup>2</sup> kullanım alanına sahip olduğu beyan edilen ofis kullanımlı taşınmaz 1.500 TL/ ay bedelle kiralıktır.

Nobel Emlak: 0 533 630 34 54

Not: Değerleme konusu taşınmazlar ile benzer şerefiyelidir.



**Emsal 11 [Kiralık Ofis - Mesken]:** Değerleme konusu taşınmazlara yakın konumda 2. katta konumlu 125 m2 kullanım alanına sahip olduğu beyan edilen mesken kullanımlı taşınmaz 3.300 TL/ ay bedelle kiralıktır.

İlgilisi: 0 505 377 97 17

Not: Değerleme konusu taşınmazlar ile benzer şerefiyelidir.

**Emsal 12 [Kiralık Ofis - Mesken]:** Değerleme konusu taşınmazlara yakın konumda 1. katta konumlu 295 m2 kullanım alanına sahip olduğu beyan edilen ofis kullanımlı taşınmaz 8.000 TL/ ay bedelle kiralıktır.

İlgilisi: 0 538 579 74 44

Not: Değerleme konusu taşınmazlar ile benzer şerefiyelidir.

EMSAL DÜZELTME TABLOSU												
İçerik	SATILIK OFİS / MESKEN						KİRALIK OFİS / MESKEN					
	Emsal 7	Emsal 8	Emsal 9	Emsal 10	Emsal 11	Emsal 12	Emsal 7	Emsal 8	Emsal 9	Emsal 10	Emsal 11	Emsal 12
Brüt alanı (m <sup>2</sup> )	120,00m <sup>2</sup>	120,00m <sup>2</sup>	85,00m <sup>2</sup>	53,00m <sup>2</sup>	125,00m <sup>2</sup>	295,00m <sup>2</sup>						
Satış fiyatı	575.000 TL	700.000 TL	520.000 TL	1.500 TL	3.300 TL	8.000 TL						
m <sup>3</sup> birim fiyatı	4.792 TL	5.833 TL	6.118 TL	28 TL	26 TL	27 TL						
Pazarlık	5%	-	5%	-	5%	-	5%	-	5%	-	5%	-
Konum şerefyesi	10%	+	0%	-	5%	+	0%	+	0%	+	0%	+
Kullanım alanı şerefyesi	0%	-	0%	-	5%	-	10%	-	0%	-	0%	-
Yapı kalitesi şerefyesi	10%	+	0%	-	0%	-	0%	+	0%	+	0%	-
İndirgenmiş birim fiyat	5.510 TL	5.542 TL	5.812 TL	24 TL	25 TL	26 TL						
Ortalama Birim fiyat	5.621TL/m <sup>2</sup>						25TL/m <sup>2</sup>					

**Δ Kullanılan Emsallerin Sanal Ortamdaki Haritalarından Çıkarılmış, Değerlemeye Konu Gayrimenkule Olan Yakınlığını Gösteren Krokiler**



### Δ Emsallerin Nasıl Dikkate Alındığına İlişkin Ayrıntılı Açıklama, Emsal Bilgilerinde Yapılan Düzeltmeler, Düzeltmelerin Yapılma Nedenine İlişkin Detaylı Açıklamalar ve Diğer Varsayımlar

Rapora konu taşınmazlardan 1 ve 2 numaralı bağımsız bölümler tapu kaydına göre 'Büro' vasıfıdır. Taşınmazların bulunduğu bölgede ana cadde üzerinde yer alan yapıların normal katları genellikle mesken nitelikli olup büro, ofis vb. şekilde kullanılabilir. Bu durum göz önüne alınarak konu taşınmazların bulunduğu bölgede yapılan araştırmada konut ve dükkan emsallerine ulaşılmıştır. Değerler kat, konum, kullanım alanı, yapı yaş ve kalitesi, ticari potansiyel durumuna göre değişmektedir. Değer düzeltmeleri bu etkenler dikkate alınarak yapılmış ve birim değer kanaatinde önemli rol oynamışlardır.

Rapora konu taşınmazların bulunduğu cadde ve yakın çevresinde satılık/satılmış, kiralık/satılık dükkan emsalleri elde edilmiş ve bölgeye hakim emlak ofisleri ile görüşülerek emsaller ile ulaşılan sonuç desteklenmiştir. Taşınmazlar, Aşkabat Caddesi üzerinde olup cadde yaya ve araç yoğunluğu bakımından üst seviyededir. Cadde üzerinde yer alan dükkanların birim fiyatlarının 35.000-TL/m<sup>2</sup> ile 45.000-TL/m<sup>2</sup> olduğu tespit edilmiştir. Bölgede benzer nitelikte 20 ve üzeri yaşındaki binalarda mesken-ofis değerlerinin ise 5.000-6.500 TL/m<sup>2</sup> civarında olduğu tespit edilmiştir.

### Δ Pazar Yaklaşımı İle Ulaşılan Sonuç

Elde edilen bilgilerden hareket ile taşınmazların zemin katına 40.246,21-TL/m<sup>2</sup> değer takdir edilmiştir. Bodrum katı hali hazırda aktif olarak kullanılmakta olup bölgenin ticari hareketliliği düşünüldüğünde 1/4 oranında zemin kat değerine indirgenmesinin uygun olacağına kanaat getirilmiştir. Ofis hacimleri ise 5.000 – 6.500 TL/m<sup>2</sup> civarında değer takdir edilmiştir.

DEĞERLEME DETAYI TABLOSU					
B.B NO	KAT	NİTELİK	ALAN (M2)	BİRİM DEĞER (TL/M2)	PAZAR DEĞERİ (TL)
1	1. KAT	BÜRO	145	6.034,48 ₺	875.000,00 ₺
2	2. KAT	BÜRO	155	6.290,32 ₺	975.000,00 ₺
7	ZEMİN KAT	DÜKKAN	264	43.560,61 ₺	11.500.000,00 ₺
	BODRUM KAT		216	11.805,56 ₺	2.550.000,00 ₺
TOPLAM					14.050.000,00 ₺
GENEL TOPLAM					15.900.000,00 ₺

Pazar yaklaşımı yöntemi sonucunda aşağıdaki değer tablosunda detaylandırıldığı üzere değerlendirme konusu 3 adet bağımsız bölüm için **15.900.000,00 TL** Pazar değeri takdir edilmiştir.

## 5.2 Maliyet Yaklaşımı

### Δ Maliyet Yaklaşımını Açıklayıcı Bilgiler, Konu Gayrimenkulün Değerleme İçin Bu Yaklaşımın Kullanılma Nedeni

Maliyet yaklaşımı, bir alıcının, gereksiz külfet doğuran zaman, elverişsizlik, risk gibi etkenler söz konusu olmadıkça, belli bir varlık için, ister satın alma, isterse yapım yoluyla edinilmiş olsun, kendisine eşit faydaya sahip başka bir varlığı elde etme maliyetinden daha fazla ödeme yapmayacağı ekonomik ilkesinin uygulanmasıyla gösterge niteliğindeki değer belirlendiği yaklaşımdır. Bu yaklaşımda, bir varlığın cari ikame maliyetinin veya yeniden üretim maliyetinin hesaplanması ve fiziksel bozulma ve diğer biçimlerde gerçekleşen tüm yıpranma paylarının düşülmesi suretiyle gösterge niteliğindeki değer belirlenmektedir. Aşağıda yer verilen durumlarda, maliyet yaklaşımının uygulanması ve bu yaklaşıma önemli ve/veya anlamlı ağırlık verilmesi gerekli görülmektedir:

(a) katılımcıların değerleme konusu varlıkla önemli ölçüde aynı faydaya sahip bir varlığı yasal kısıtlamalar olmaksızın yeniden oluşturabilmesi ve varlığın, katılımcıların değerleme konusu varlığı bir an evvel kullanabilmeleri için önemli bir prim ödemeye razı olmak durumunda kalmayacakları kadar, kısa bir sürede yeniden oluşturulabilmesi, (b) varlığın doğrudan gelir yaratmaması ve varlığın kendine özgü niteliğinin gelir yaklaşımını veya pazar yaklaşımını olanaksız kılması ve/veya (c) kullanılan değer esasının temel olarak ikame değeri örneğinde olduğu gibi ikame maliyetine dayanması.

Belli başlı üç maliyet yaklaşımı yöntemi bulunmaktadır: (a) ikame maliyeti yöntemi: gösterge niteliğindeki değer eşdeğer fayda sağlayan benzer bir varlığın maliyetinin hesaplanmasıyla belirlendiği yöntem. (b) yeniden üretim maliyeti yöntemi: gösterge niteliğindeki değer varlığın aynısının üretilmesi için gerekli olan maliyetin hesaplanmasıyla belirlendiği yöntem. (c) toplama yöntemi: varlığın değerinin bileşenlerinin her birinin değeri toplanarak hesaplandığı yöntemdir.

#### Δ Arsa Değerinin Tespitinde Kullanılan Emsal Bilgileri ve Bu Bilgilerin Kaynağı, Yapılan Düzeltmeler, Yapılan Diğer Varsayımlar ve Ulaşılan Sonuç

Taşınmazlar kat irtifakı tesis edilmiş yapıda konumlu olup, arsa değerlemesi yapılmamıştır.

#### Δ Yapı Maliyetleri ve Diğer Maliyetlerin Tespitinde Kullanılan Bilgiler, Bu Bilgilerin Kaynağı ve Yapılan Varsayımlar

Değerleme konusu taşınmazlar kat irtifakı, b.b. niteliği kazanmış ve yapı kullanım izin belgeleri alınmıştır. Bu sebeple yapı değeri tespit edilmemiştir.

B.B. NO	Alan (m <sup>2</sup> )		Yapı Birim Maliyeti (TL/m <sup>2</sup> )		Sigortaya Esas Değer
1	145	x	1.800,00 TL/m <sup>2</sup>	=	261.000,00-TL
2	155	x	1.800,00 TL/m <sup>2</sup>	=	279.000,00-TL
7	480	x	1.800,00 TL/m <sup>2</sup>	=	864.000,00-TL

#### Δ Maliyet Yaklaşımı İle Ulaşılan Sonuç

Taşınmazlar kat irtifakı tesis edilmiş yapıda konumlu olup, Maliyet Yaklaşımı ile değer takdiri yapılmamıştır.

### 5.3 Gelir Yaklaşımı

#### Δ Gelir Yaklaşımını Açıklayıcı Bilgiler, Konu Gayrimenkulün Değerlemesi İçin Bu Yaklaşımın Kullanılma Nedeni

Gelir yaklaşımı, gösterge niteliğindeki değer, gelecekteki nakit akışlarının tek bir cari değere dönüştürülmesi ile belirlenmesini sağlar. Gelir yaklaşımında varlığın değeri, varlık tarafından yaratılan gelirlerin, nakit akışlarının veya maliyet tasarruflarının bugünkü değerine dayanılarak tespit edilir. Aşağıda yer verilen durumlarda, gelir yaklaşımının uygulanması ve bu yaklaşıma önemli ve/veya anlamlı ağırlık verilmesi gerekli görülmektedir:

- (a) Varlığın gelir yaratma kabiliyetinin katılımcının gözüyle değeri etkileyen çok önemli bir unsur olması,
- (b) Değerleme konusu varlıkla ilgili gelecekteki gelirin miktarı ve zamanlamasına ilişkin makul tahminler mevcut olmakla birlikte, ilgili pazar emsallerinin varsa bile az sayıda olması.

#### → İndirgenmiş Nakit Akışları (İNA) Yöntemi:

İNA yönteminde, tahmini nakit akışları değerlendirme tarihine indirgenmekte ve bu işlem varlığın bugünkü değeriyle sonuçlanmaktadır. Gelirlerin getirisi kapitalizasyonu (indirgemesi) olarak ta nitelendirilmektedir.

Uzun ömürlü veya sonsuz ömürlü varlıklarla ilgili bazı durumlarda, İNA, varlığın kesin tahmin süresinin sonundaki değeri temsil eden devam eden değeri içerebilir. Diğer durumlarda, varlığın değeri kesin tahmin süresi bulunmayan bir devam eden değer tek başına kullanılarak hesaplanabilir. İNA yönteminin temel adımları aşağıdaki şekildedir:

(a) değerlendirme konusu varlığın ve değerlendirme görevinin niteliğine en uygun nakit akışı türünün seçilmesi (örneğin, vergi öncesi veya vergi sonrası nakit akışları, toplam nakit akışları veya öz sermayeye ait nakit akışları, reel veya nominal nakit akışları vb.), (b) nakit akışlarının tahmin edileceği en uygun kesin sürenin varsa belirlenmesi, (c) söz konusu süre için nakit akış tahminlerinin hazırlanması, (d) (varsa) kesin tahmin süresinin sonundaki devam eden değer değerlendirme konusu varlık için uygun olup olmadığının; daha sonra da, varlığın niteliğine uygun devam eden değer belirlenmesi, (e) uygun indirgeme oranının belirlenmesi, (f) indirgeme oranının varsa devam eden değer de dâhil olmak üzere, tahmini nakit akışlarına uygulanması şeklindedir.

#### → Direkt (Doğrudan) Kapitalizasyon Yöntemi:

Tüm risk veya genel kapitalizasyon oranının, temsili tek bir dönem gelire uygulandığı yöntemdir. Gayrimenkulün o dönem için (yıl) üreteceği net gelirin, güncel gayrimenkul piyasası koşullarına göre oluşan bir kapitalizasyon oranına bölünerek, taşınmaz değeri hesaplanır. Bu kapitalizasyon oranı, birbirine emsal gayrimenkullerde satış ve gelir seviyeleri arasındaki ilişkiyle belirlenebilir. Burada Net Gelir kavramına dikkat edilmelidir. Tüm kaynaklardan elde edilecek gelirleri içeren mülkün potansiyel brüt gelir ve bundan beklenen boşluk/kayıpların arındırıldığı efektif brüt gelir sonrasında da efektif brüt gelirin faaliyet giderleri ile diğer harcamalardan arındırılması ile net faaliyet gelir elde edilmelidir. Potansiyel Brüt Kira Geliri: Gayrimenkulün kiralanabilir tüm birimlerinin kiraya verildiği ve kira bedellerinin kayıtsız olarak tahsil edildiği durumlardaki elde edilen gelir tutarıdır.

- Toplam yıllık potansiyel gelir / Kapitalizasyon oranı = Değer

#### Δ Nakit Giriş ve Çıkışlarının Tahmin Edilmesinde Kullanılan Emsal Bilgileri, Bu Bilgilerin Kaynağı ve Yapılan Diğer Varsayımlar

Söz konusu parsel üzerinde hâlihazırda herhangi bir direk gelir getirici mülk olmaması sebebiyle herhangi bir nakit akışı oluşmamaktadır. Değerlemede bu yöntem direkt kullanılmamakla birlikte, kira değerlerinden kaynaklı potansiyel gelir, belirlenen kapitalizasyon oranı ile oranlanarak bir değer varsayımında bulunulmuştur.

#### Δ İndirgeme/İskonto Oranının Nasıl Hesaplandığına İlişkin Ayrıntılı Açıklama ve Gerekçeler

Söz konusu parsel üzerinde hâlihazırda herhangi bir direk gelir getirici mülk olmaması sebebiyle herhangi bir nakit akışı oluşmamaktadır. Söz konusu gayrimenkuller için kullanım maksat ve kapsamı dahilinde indirgenmiş nakit akışı analizi uygulanmadığından dolayı herhangi bir iskonto oranı belirlenmemiştir. Ancak, gelir yaklaşımını açıklayıcı bilgiler maddesinde belirtilen bir diğer yöntem olan doğrudan/direkt kapitalizasyon yöntemi kullanılmak üzere gerekli varsayım ve kabuller yapılmıştır.

Bölgede yapılan emsal araştırmaları ve edinilen bilgiler ile mevcut verilerin kullanımı, günümüz ekonomik koşulları ve gayrimenkul piyasası ile piyasaya etki eden nitel ve nicel tüm etkenler neticesinde söz konusu büro nitelikli taşınmazlar için mülkün kendini amorti etme süresi ortalama yaklaşık 20 yıl, zemin kat dükkân nitelikli taşınmazlarda ise bu süre ortalama yaklaşık 14 yıl olarak ön görülmüştür. Buna göre büro ve ofis vasıflı taşınmazlar için yaklaşık 0,0510 (%5,10) zemin kat dükkânlar için 0,0714 (%7,14) olarak yaklaşık ortalama kapitalizasyon oranları belirlenmiştir. Bu kapitalizasyon oranları sadece bu bölgede bu tarz taşınmazlar için geçerlidir, genel bir oranı yansıtmamaktadır.

### Δ Gelir Yaklaşımı İle Ulaşılan Sonuç

Rapora konu taşınmazların bodrum katı ve zemin katı kendi içinde farklı şerefiye içerdiğinden dolayı her biri için ayrı hesaplama yapılmıştır.

B.B.NO	KAT	NİTELİK	KİRALANABİLİR ALAN (M <sup>2</sup> )	KİRA BİRİM DEĞERİ ( TL/m <sup>2</sup> )	AYLIK KİRA DEĞERİ ( TL)	YILLIK KİRA DEĞERİ ( TL)	KAPİTALİZASYON ORANI	PİYASA DEĞERİ ~ ( TL)
1 B.B	1	BÜRO	145,00	25,52	€3.700,00	€43.440,00	0,0505	€860.000,00
2 B.B	1	BÜRO	155,00	25,16	€3.900,00	€46.200,00	0,0513	€900.000,00
7 B.B	BODRUM	DÜKKAN	216,00	61,25	€13.230,00	€158.750,00	0,0714	€2.223.000,00
	ZEMİN		264,00	275,38	€72.700,00	€852.000,00	0,0714	€11.932.000,00
TOPLAM			780,00		€93.530,00	€1.100.390,00	0,0691	€15.915.000,00

Sonuç olarak gelir yöntemine göre söz konusu bağımsız bölümleri içeren taşınmazlar için toplamda **15.915.000,00-TL** değer takdir edilmiştir.

### 5.4 Diğer Tespit ve Analizler

#### Δ Takdir Edilen Kira Değerleri

Söz konusu taşınmazlar için yapılan tüm inceleme ve araştırmalar neticesinde takdir edilen aylık kira değerleri yukarıdaki tabloda verilmiştir. Buna göre 3 bağımsız bölüm için toplam **93.500,00 TL** toplamda aylık kira değeri belirlenmiştir.

#### Δ Hasılat Paylaşımı veya Kat Karşılığı Yöntemi ile Yapılacak Projelerde, Emsal Pay Oranları

Taşınmazların bulunduğu il genelinde ve özellikle konumlandığı bölgede kat karşılığı oranlarının %55-%60 oranında değişebildiği, hasılat paylaşımı oranlarının ise %35-%40 oranlarında gerçekleşebileceği ön görülmektedir. Bu oranlar, taşınmaz alanının büyüklüğü, proje kapsam ve toplam getirisi, yapılacak projenin niteliği ve konumu gibi etkenlere göre değişiklik göstermektedir.

#### Δ Üzerinde Proje Geliştirilen Arsaların Boş Arazi ve Proje Değerleri

Söz konusu çalışma, tapu kayıtları verilen taşınmazlar için yapılmış olup, herhangi bir proje değerlemesi işlemi yapılmamıştır.

#### Δ En Verimli ve En İyi Kullanım Değeri Analizi

Söz konusu taşınmazların mevcut durumu, bulunduğu bölge ve çevre özellikleri dikkate alındığında mevcut kullanım şeklinin en etkin ve verimli kullanım şekli olacağı kanaatine varılmıştır.

#### Δ Müşterek veya Bölünmüş Kısımların Değerleme Analizi

Söz konusu taşınmazlar kat irtifaklı b.b. ler olup müşterek veya bölünmüş kısım analizi yapılmamıştır. Sadece parsel üzerinde bulunan 3 adet bağımsız bölümün değerlendirilmesi talep edilmiş ve çalışmalar bu taşınmazları içerecek şekilde yapılmıştır.

## 6. ANALİZ SONUÇLARININ DEĞERLENDİRİLMESİ

### 6.1 Farklı Değerleme Yöntemleri ile Analiz Sonuçlarının Uyumlaştırılması ve Bu Amaçla İzlenen Metotların ve Nedenlerinin Açıklanması

Raporun ilgili kısımlarında belirttiği üzere değerlendirme yapılırken taşınmazlara ayrı ayrı analiz yapılmış olup değer oluşumu Pazar analizi ve gelir yaklaşımı esasına göre belirlenmiştir. Taşınmazların banka şubesi olarak işletilmesi sebebiyle gelir getirici bir mülk sınıfında değildir. Ancak bölge piyasası doğrultusunda yapılan inceleme ve araştırmalardan elde edilen veriler neticesinde kira değerleri getirilerinden kaynaklı potansiyel bir piyasa değeri de takdir edilmiştir. Bu ise direkt kapitalizasyon analizi yardımıyla bulunmuştur. Dolayısıyla taşınmazlar için iki farklı yöntem de değerlendirilmede dikkate alınmış bu unsurlar neticesinde değer takdiri gerçekleştirilmiştir. Ulaşılan değerlerin aynı olduğu görülmüş olup kira gelirinin değişiklik gösterebileceği göz önüne alınarak değerlemede yalnızca Pazar yaklaşımı ile elde edilen değer esas alınmıştır.

### 6.2 Asgari Husus ve Bilgilerden Raporda Yer Verilmeyenlerin Neden Yer Almadıklarının Gerekçeleri

Değerleme çalışması için gerekli tüm asgari husus ve bilgilere raporda yer verilmiştir.

**6.3 Yasal Gereklere Yerine Getirilip Getirilmediği ve Mevzuat Uyarınca Alınması Gereken İzin ve Belgelerin Tam ve Eksiksiz Olarak Mevcut Olup Olmadığı Hakkında Görüş**

İlgili kurumlarda yapılan araştırma ve incelemeler neticesinde, taşınmazlar için alınması gereken tüm yasal belge ve bilgilerin mevcut olduğu, yasal gerekliliklerin de yerine getirildiği görülmüştür. Değerleme tarihi itibarıyla de herhangi bir yasal kısıt, karar vb olumsuzluğunun bulunmadığı bilgileri edinilmiştir.

**6.4 Varsa, Gayrimenkul Üzerindeki Takyidat ve İpotekler İle İlgili Görüş**

Konu taşınmazlar üzerinde yönetim planı, kat mülkiyeti tesisi ve yabancı kişilerin taşınmaz ve sınırlı aynı hak edinimlerinin yasaklanması beyanı dışında herhangi bir takyidat bulunmamaktadır. Taşınmazlar üzerinde rehin bulunmamaktadır.

**6.5 Değerleme Konusu Gayrimenkulün, Üzerinde İpotek veya Gayrimenkulün Değerini Doğrudan ve Önemli Ölçüde Etkileyecek Nitelikte Herhangi Bir Takyidat Bulunması Durumları Hariç, Devredilebilmesi Konusunda Bir Sınırlamaya Tabi Olup Olmadığı Hakkında Bilgi**

Taşınmazların devrine ilişkin bu maddede belirtildiği üzere herhangi bir sınırlama veya kısıtlama bulunmamaktadır. Taşınmazların tapu kaydında " YABANCI GERÇEK VE TÜZEL KİŞİLERİN TAŞINMAZ VE SINIRLI AYNI HAK EDİNİMLERİ YASAKLANMIŞTIR." Beyanı bulunmaktadır. Söz konusu beyan gereği taşınmazların yabancı vatandaşlara satışı dışında herhangi bir engel bulunmaktadır.

**6.6 Değerleme Konusu Arsa veya Arazi ise, Alımından İtibaren beş Yıl Geçmesine Rağmen Üzerinde Proje Geliştirilmesine Yönelik Herhangi Bir Tasarrufta Bulunup Bulunmadığına Dair Bilgi**

Değerleme konusu arsa veya arazi değildir, parsel üzerinde rapor içerisinde bilgileri detaylı şekilde verilen taşınmaz bulunmaktadır.

**6.7 Değerleme Konusu Üst Hakkı veya Devre Mülk Hakkı İse, Üst Hakkı ve Devre Mülk Hakkının Devredilebilmesine İlişkin Olarak Bu Hakları Doğuran Sözleşmelerde Özel Kanun Hükümlerinden Kaynaklananlar Hariç Herhangi Bir Sınırlama Olup Olmadığı Hakkında Bilgi**

Değerleme konusu üst hakkı veya devre mülk hakkı değildir.

**6.8 Gayrimenkulün Tapudaki Niteliğinin, Fiili Kullanım Şeklinin ve Portföye Dahil Edilme Niteliğinin Birbirine Uyumlu Olup Olmadığı Hakkında Görüş İle Portföye Alınmasında Herhangi Bir Sakınca Olup Olmadığı Hakkında Görüş**

Değerleme konusu gayrimenkulün tapudaki nitelikleri ile fiili kullanım şekli birbiriyle uyumludur. Gayrimenkul Yatırım Ortakları için III-48.1 sayılı "Gayrimenkul Yatırım Ortaklıklarına İlişkin Esaslar Tebliği" nin 7.bölüm 22.maddesi 1.fıkrasının (b) bendi "(Değişik:RG-2/1/2019-30643) Portföylerine alınacak her türlü bina ve benzeri yapılara ilişkin olarak yapı kullanma izninin alınmış ve kat mülkiyetinin tesis edilmiş olması zorunludur. Ancak, mülkiyeti tek başına ya da başka kişilerle birlikte ortaklığa ait olan otel, alışveriş merkezi, iş merkezi, hastane, ticari depo, fabrika, ofis binası ve şube gibi yapıların, tamamının veya bölümlerinin yalnızca kira geliri elde etme amacıyla kullanılması halinde, anılan yapıya ilişkin olarak yapı kullanma izninin alınması ve tapu senesinde belirtilen niteliğinin taşınmazın mevcut durumuna uygun olması yeterli kabul edilir. Ayrıca, 3/5/1985 tarihli ve 3194 sayılı İmar Kanununun geçici 16 ncı maddesi kapsamında yapı kayıt belgesi alınmış olması, bu fıkrada yer alan yapı kullanma izninin alınmış olması şartının yerine getirilmesi için yeterli kabul edilir." gereği taşınmazın tapudaki nitelikleriyle GYO portföyünde bulunmasına bir engel olmadığı kanaatine varılmıştır.

## 7. SONUÇ

### 7.1 Sorumlu Değerleme Uzmanının Sonuç Cümlesi

Bu rapor, Halk Gayrimenkul Yatırım Ortaklığı A.Ş.'nin talebi üzerine; Ankara İli, Çankaya İlçesi ve Yukarı Bahçelievler Mahallesi, 2758 Ada 29 nolu parselde bulunan 'Büro' vasıflı 1 ve 2 bağımsız bölümler ile 'Dükkan' vasıflı 7 numaralı bağımsız bölümün piyasa değerinin tespitine yönelik SPK mevzuatı kapsamında asgari unsurları içeren bu değerlendirme raporu tarafımızca hazırlanmıştır.

Tarafımızca işleme alındığı tarihteki değerlendirme konusu taşınmazların Piyasa Değer Tespiti; gayrimenkul mahallinde ve bulunduğu bölge genelinde yapılan inceleme ve araştırma ile resmi kurum ve kuruluşlardan edinilen belge ve bilgi doğrultusunda oluşan kanaat, ilçenin ve bölgenin gelişme trendi, gayrimenkulün imar durumu ve yapılaşma şartları ile kullanım fonksiyonu, yapının ve iç mekânların özellikleri, kullanım amaç ve fonksiyonluğu, yapı sınıfı ve kalitesi, arsanın alanı, geometrik şekli, topoğrafya durumu, bulunduğu muhitin şeref ve ehemmiyeti, çevresinin teşekkül tarzı ile şehir merkezi ile bölgesindeki merkezi konumlara olan mesafesi, ana yola, bulvara veya caddeye olan cephesi, ulaşım ve çevre özellikleri, mevcut ekonomik şartlar gibi tüm faktörler dikkate alınarak, bulunduğu muhite göre alıcı bulup bulamayacağı, bulması halinde nispet derecesi gibi kıymet yükseltici ve kıymet düşürücü müspet menfi tüm faktörler göz önünde bulundurulmuş ve değerlendirilmiştir.

### 7.2 Nihai Değer Takdiri

Taşınmazlara değer verilirken, rapor içerisinde ilgili maddelerde belirtilen olumlu ve olumsuz tüm etkenler dikkate alınmıştır. Yapılan incelemeler neticesinde ulaşılan veriler ve kullanılan yöntemlerin sonuçları anlamlı şekilde neticelenmiştir.

Taşınmazların bulunduğu bölge ve konumlandığı lokasyon özelinde, kullanım amaç ve kapsamı doğrultusunda piyasa değerini daha doğru gösterdiği gerekçeyle pazar yaklaşımı yöntemiyle elde edilen sonuç nihai değer olarak takdir edilmiştir.

Böylelikle;

Taşınmazların değerlendirme tarihi itibarıyla pazar yaklaşımına göre kanaat getirilen ve takdir edilen piyasa değeri şu şekildedir;

Rakamla; **15.900.000,00-TL** ve Yazıyla; **(On Beş Milyon Dokuz Yüz bin Türk Lirası)**

**Taşınmazların aylık toplam kira bedelinin 93.500,00 TL olacağı tespit edilmiştir.**

*KDV Dahil Toplam Satış Değeri: 18.762.000,00,-TL dir.*

1. *Tespit edilen bu değerler taşınmazın peşin satışına yöneliktir.*
2. *Nihai değer, KDV Hariç değeri ifade eder.*
3. *İş bu rapor, ekleriyle bir bütündür.*
4. *Nihai değer takdiri, raporun içeriğinden ayrı tutulamaz.*
5. *Değerleme tarihi itibarıyla TCMB Efektif Satış Kuru 1\$:12,9814 TL 'dir.*

Kadir Onur ÇİFCİ Değerleme Uzmanı SPK Lisans No: 406200	Raci Gökcehan SONER Değerleme Uzmanı/Kontrolör SPK Lisans No: 404622	Erdeniz BALIKÇIOĞLU Sorumlu Değerleme Uzmanı SPK Lisans No: 401418
		

## 8. UYGUNLUK BEYANI

Hazırlanan rapor için aşağıdaki maddelerin doğruluğunu beyan ederiz;

- Raporunda sunulan bulgular sahip olduğumuz tüm bilgiler çerçevesinde doğrudur.
- Rapor edilen analiz, fikir ve sonuçlar, sadece belirtilen varsayımlar ve koşullarla sınırlıdır.
- Rapor, tarafsız ve önyargısız profesyonel analiz, fikir ve sonuçlardan oluşmaktadır.
- Raporun konusunu oluşturan gayrimenkul ile mevcut veya potansiyel hiçbir menfaatimiz ve ilgilimiz bulunmamaktadır.
- Bu raporun konusunu oluşturan gayrimenkul veya ilgili taraflarla ilgili hiçbir önyargımız bulunmamaktadır.
- Uzman olarak vermiş olduğumuz hizmet karşılığı ücret, raporun herhangi bir bölümüne bağlı değildir.
- Değerleme ahlaki kural ve performans standartlarına göre gerçekleştirilmiştir.
- Değerleme Uzman(lar)ı mesleki eğitim şartlarına haiz bulunmaktadır.
- Değerleme Uzmanı(lar)ı, gayrimenkulün yeri ve rapor içeriği konusunda deneyim sahibidir.
- Rapor konusu mülk, kişisel olarak denetlenmiş ve ilgili resmi kurumlarda gerekli incelemeler yapılmıştır.
- Rapor içeriğinde belirtilen Değerleme Uzmanı/Değerleme Uzmanlarının haricinde hiç kimsenin bu raporun hazırlanmasında mesleki bir yardımı bulunmamaktadır.
- Çalışma, iş gereksinimlerinin kapsamına uygun olarak geliştirilmiş ve Uluslararası Değerleme Standartları'na uygun olarak raporlanmıştır.

→ İş bu rapor, müşteri talebine özel olarak hazırlanmıştır. İlgilisi ve hazırlanış amacı dışında 3. şahıslar tarafından kullanılamaz, kopyalanamaz ve çoğaltılamaz.

## 9. RAPOR EKLERİ

Δ Tapu, Takyidat Belgeleri, Proje, Ruhsat ve İskan Belgeleri

Δ İnşaat Sözleşme Örneği ve Diğer Belgeler

Δ Uydu, Konum ve CBS Görüntüleri

Δ Taşınmaz Görselleri

Δ SPK Lisans Belgeleri