

CUMHURBAŞKANI KARARI



Karar Sayısı: 3179

Şanhurfa İli, Halfeti İlçesi sınırları içerisinde yer alan bazı alanların kentsel dönüşüm ve gelişim proje alanı ilan edilmesine ilişkin ekli Kararın yürürlüğe konulmasına, 5393 sayılı Belediye Kanununun 73 üncü maddesi gereğince karar verilmiştir.

4 Kasım 2020

Recep Tayyip ERDOĞAN
CUMHURBAŞKANI

**4/11/2020 TARİHLİ VE 3179 SAYILI
CUMHURBAŞKANI KARARININ EKİ**

KARAR

Kentsel dönüşüm ve gelişim proje alanı

MADDE 1- (1) Şanhurfa İli, Halfeti İlçesi, Arğıl, Karaotlak ve Büyükgöklü mahalleleri sınırları içerisinde bulunan ve ekli krokiler ile listelerde sınır ve koordinatları gösterilen alanlar, kentsel dönüşüm ve gelişim proje alanı ilan edilmiştir.

(2) Birinci fıkra kapsamında ilan edilen kentsel dönüşüm ve gelişim proje alanları içerisinde yer alan ve harca esas değer üzerinden belediyelere devredilen Hazineye ait taşınmazlar, kentsel dönüşüm ve gelişim amacına yönelik imar planı ve uygulaması yapılmadan satılamaz.

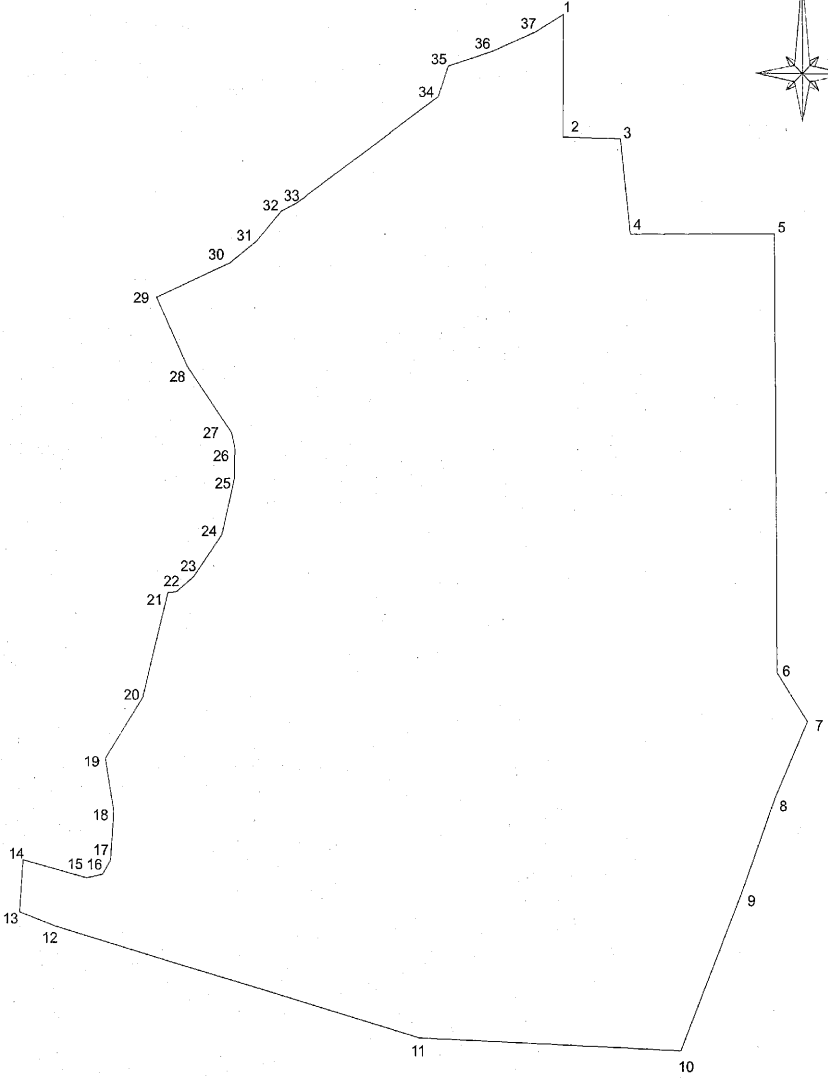
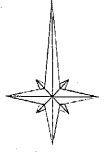
Yürürlük

MADDE 2- (1) Bu Karar yayımı tarihinde yürürlüğe girer.

Yürütme

MADDE 3- (1) Bu Karar hükümlerini Çevre ve Şehircilik Bakanı yürütür.

K



Alan Büyüklüğü 17.32 Hektar

ŞANLIURFA İLİ, HALFETİ İLÇESİ

ARĞIL MAHALLESİ

KENTSEL DÖNÜŞÜM VE GELİŞİM PROJE ALANI

SINIR KROKİSİ

ŞANLIURFA İLİ, HALFETİ İLÇESİ
ARĞIL MAHALLESİ
KENTSEL DÖNÜŞÜM VE GELİŞİM PROJE ALANI
KOORDİNAT LİSTESİ


NoktaNo	Y	X
1	409607.53	4126235.16
2	409607.29	4126166.03
3	409641.15	4126165.38
4	409647.14	4126111.84
5	409732.19	4126112.55
6	409733.39	4125864.69
7	409751.23	4125837.25
8	409732.09	4125794.46
9	409712.20	4125740.82
10	409675.68	4125651.07
11	409520.57	4125657.85
12	409306.02	4125720.63
13	409284.98	4125728.47
14	409287.25	4125757.71
15	409324.87	4125747.56
16	409334.06	4125749.62
17	409338.94	4125757.55
18	409340.91	4125784.99
19	409336.02	4125814.74
20	409358.17	4125849.40
21	409373.31	4125908.48
22	409378.27	4125909.03
23	409388.45	4125917.55
24	409405.20	4125941.44
25	409412.65	4125973.06
26	409412.85	4125990.33
27	409410.80	4125998.94
28	409384.73	4126035.88
29	409366.80	4126074.41
30	409410.12	4126094.21
31	409425.51	4126106.26
32	409440.57	4126123.67
33	409448.70	4126127.62
34	409533.28	4126187.90
35	409539.24	4126205.37
36	409565.33	4126213.91
37	409590.84	4126224.94

PROJEKSİYON : İTRF96

COĞRAFI VERİLERE İLİŞKİN DATUM : GRS80

DİLİM ORTA MERİDYENİ : 39 (DERECE)

DİLİM GENİŞLİĞİ : 3 (DERECE)



Alan Büyüklüğü 29.45 Hektar

ŞANLIURFA İLİ, HALFETİ İLÇESİ

KARAO TLAK MAHALLESİ

(1.BÖLGE)

KENTSEL DÖNÜŞÜM VE GELİŞİM PROJE ALANI

SINIR KROKİSİ

ŞANLIURFA İLİ, HALFETİ İLÇESİ

KARAO TLAK MAHALLESİ

(1. BÖLGE)

KENTSEL DÖNÜŞÜM VE GELİŞİM PROJE ALANI

KOORDİNAT LİSTESİ

NoktaNo	Y	X
1	407439.87	4123156.75
2	407451.30	4123152.55
3	407468.45	4123152.88
4	407547.41	4123167.79
5	407566.57	4123168.94
6	407582.10	4123167.89
7	407597.63	4123166.26
8	407625.06	4123164.04
9	407659.27	4123162.29
10	407671.97	4123162.58
11	407686.44	4123165.03
12	407693.68	4123176.23
13	407699.52	4123174.25
14	407717.50	4123177.75
15	407757.56	4123192.56
16	407800.87	4123197.67
17	407850.07	4123204.31
18	407874.04	4123222.13
19	407898.41	4123239.76
20	407913.00	4123245.36
21	407921.41	4123253.65
22	407937.05	4123273.50
23	407955.36	4123285.66
24	407963.34	4123290.42
25	407996.52	4123297.72
26	408018.70	4123300.83
27	408043.51	4123315.62
28	408067.93	4123323.40
29	408084.47	4123340.72
30	408091.76	4123363.00
31	408093.32	4123376.43
32	408097.32	4123425.46
33	408116.94	4123444.02
34	408118.53	4123453.67
35	408120.82	4123467.47
36	408138.17	4123473.06
37	408142.46	4123504.27
38	408161.33	4123539.22
39	408170.77	4123571.41
40	408174.27	4123591.69
41	408179.14	4123603.90
42	408180.52	4123607.36
43	408206.75	4123608.11
44	408241.29	4123613.91
45	408267.51	4123621.98
46	408289.99	4123627.48
47	408391.32	4123644.06
48	408477.37	4123658.22
49	408530.38	4123658.22
50	408579.03	4123649.51
51	408577.58	4123638.61
52	408582.66	4123632.44
53	408593.92	4123629.17
54	408602.23	4123627.78
55	408615.84	4123629.60
56	408627.95	4123629.29
57	408650.83	4123626.49
58	408669.98	4123623.15
59	408696.22	4123599.33

PROJEKSİYON : İTRF96 (GRS80 ELİPSİDİ)

COĞRAFI VERİLERE İLİŞKİN DATUM : 2005

DİLİM ORTA MERİDYENİ : 39 (DERECE)

DİLİM GENİŞLİĞİ : 3 (DERECE)

ŞANLIURFA İLİ, HALFETİ İLÇESİ

KARAOTLAK MAHALLESİ

(1. BÖLGE)

KENTSEL DÖNÜŞÜM VE GELİŞİM PROJE ALANI

KOORDİNAT LİSTESİ

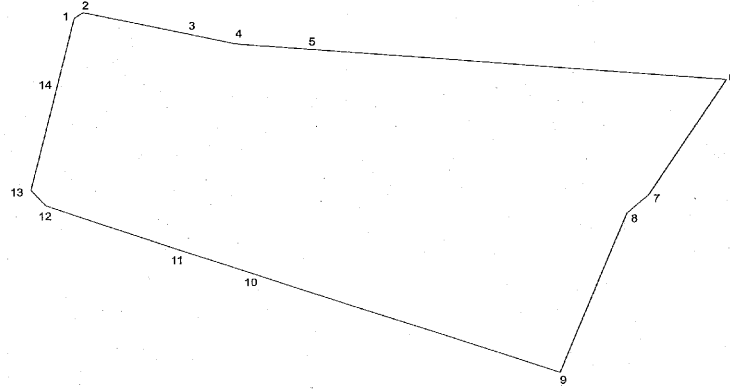
NoktaNo	Y	X
60	408720.24	4123597.21
61	408748.49	4123586.57
62	408778.13	4123559.11
63	408801.99	4123532.46
64	408585.18	4123342.83
65	408194.89	4123194.82
66	407681.75	4123000.22
67	407621.05	4123000.24
68	407642.82	4123031.19
69	407647.06	4123111.84
70	407639.77	4123125.22
71	407609.37	4123130.92
72	407432.54	4123140.07

PROJEKSİYON : İTRF96 (GRS80 ELİPSOİDİ)

COĞRAFİ VERİLERE İLİŞKİN DATUM : 2005

DİLİM ORTA MERİDYENİ : 39 (DERECE)

DİLİM GENİŞLİĞİ : 3 (DERECE)



Alan Büyüklüğü 5.48 Hektar

ŞANLIURFA İLİ, HALFETİ İLÇESİ

KARAOTLAK MAHALLESİ

(2.BÖLGE)

KENTSEL DÖNÜŞÜM VE GELİŞİM PROJE ALANI

SINIR KROKİSİ

ŞANLIURFA İLİ, HALFETİ İLÇESİ

KARAOTLAK MAHALLESİ

(2. BÖLGE)

KENTSEL DÖNÜŞÜM VE GELİŞİM PROJE ALANI

KOORDİNAT LİSTESİ

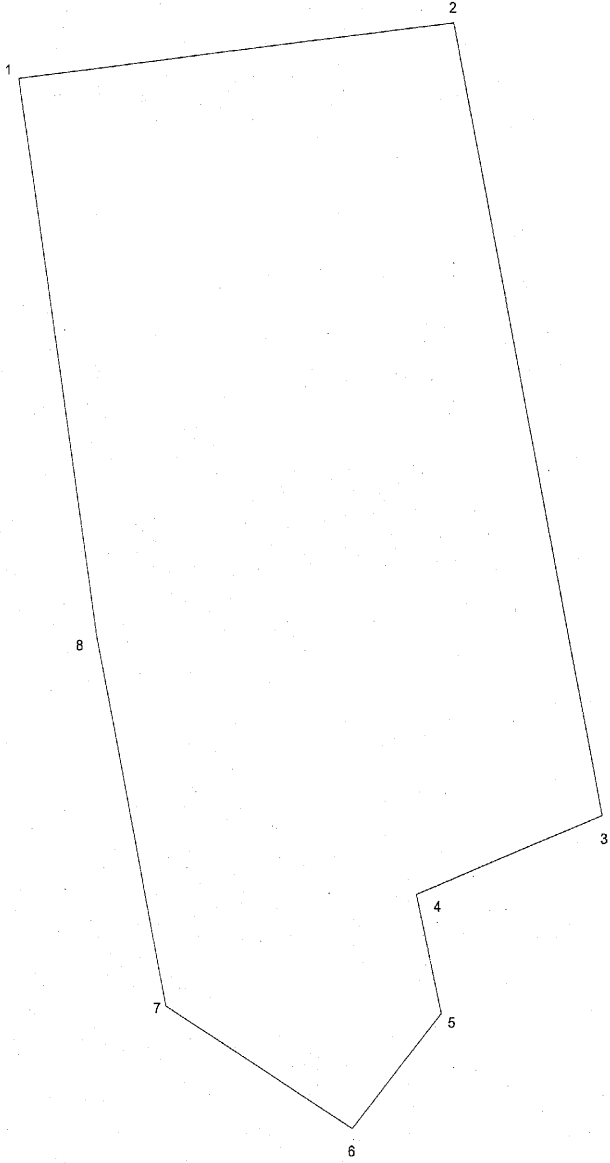
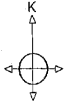
NoktaNo	Y	X
1	406788.03	4122677.78
2	406793.04	4122681.42
3	406851.48	4122667.81
4	406880.72	4122661.00
5	406922.84	4122657.57
6	407163.02	4122637.98
7	407119.20	4122563.80
8	407106.54	4122551.68
9	407068.75	4122448.14
10	406891.08	4122512.61
11	406850.14	4122527.47
12	406772.20	4122556.74
13	406763.69	4122566.72
14	406778.27	4122633.28

PROJEKSİYON : İTRF96 (GRS80 ELİPSOİDİ)

COĞRAFİ VERİLERE İLİŞKİN DATUM : 2005

DİLİM ORTA MERİDYENİ : 39 (DERECE)

DİLİM GENİŞLİĞİ : 3 (DERECE)



Alan Büyüklüğü 42.12 Hektar

ŞANLIURFA İLİ, HALFETİ İLÇESİ
YUKARIGÖKLÜ (BÜYÜKGÖKLÜ) MAHALLESİ
KENTSEL DÖNÜŞÜM VE GELİŞİM PROJE ALANI
SINIR KROKİSİ

ŞANLIURFA İLİ, HALFETİ İLÇESİ
YUKARIGÖKLÜ (BÜYÜKGÖKLÜ) MAHALLESİ
KENTSEL DÖNÜŞÜM VE GELİŞİM PROJE ALANI
KOORDİNAT LİSTESİ

NoktaNo	Y	X
1	408562.18	4136553.33
2	409015.06	4136608.75
3	409167.41	4135862.39
4	408974.13	4135788.31
5	408999.43	4135676.19
6	408906.41	4135567.26
7	408712.23	4135682.29
8	408641.49	4136028.84

PROJEKSİYON : İTRF96

COĞRAFİ VERİLERE İLİŞKİN DATUM : GRS80

DİLİM ORTA MERİDYENİ : 39 (DERECE)

DİLİM GENİŞLİĞİ : 3 (DERECE)