

CUMHURBAŞKANI KARARI

**Karar Sayısı: 4142**

Gaziantep İli sınırları içerisinde tesis edilecek olan ve ekli liste ile haritada kamulaştırma bilgileri ve güzergâhı gösterilen "8G4030 Köşeler KÖK-Toydemir KÖK Enerji Nakil Hattı"nın yapımı amacıyla söz konusu güzergâha isabet eden taşınmazlarda elektrik dağıtım tesis yerlerinin mülkiyet şeklinde, hat emniyet sahalarının ise irtifak hakkı kurulmak suretiyle Türkiye Elektrik Dağıtım Anonim Şirketi Genel Müdürlüğü tarafından acele kamulaştırılmasına, 2942 sayılı Kamulaştırma Kanununun 27 nci maddesi gereğince karar verilmiştir.

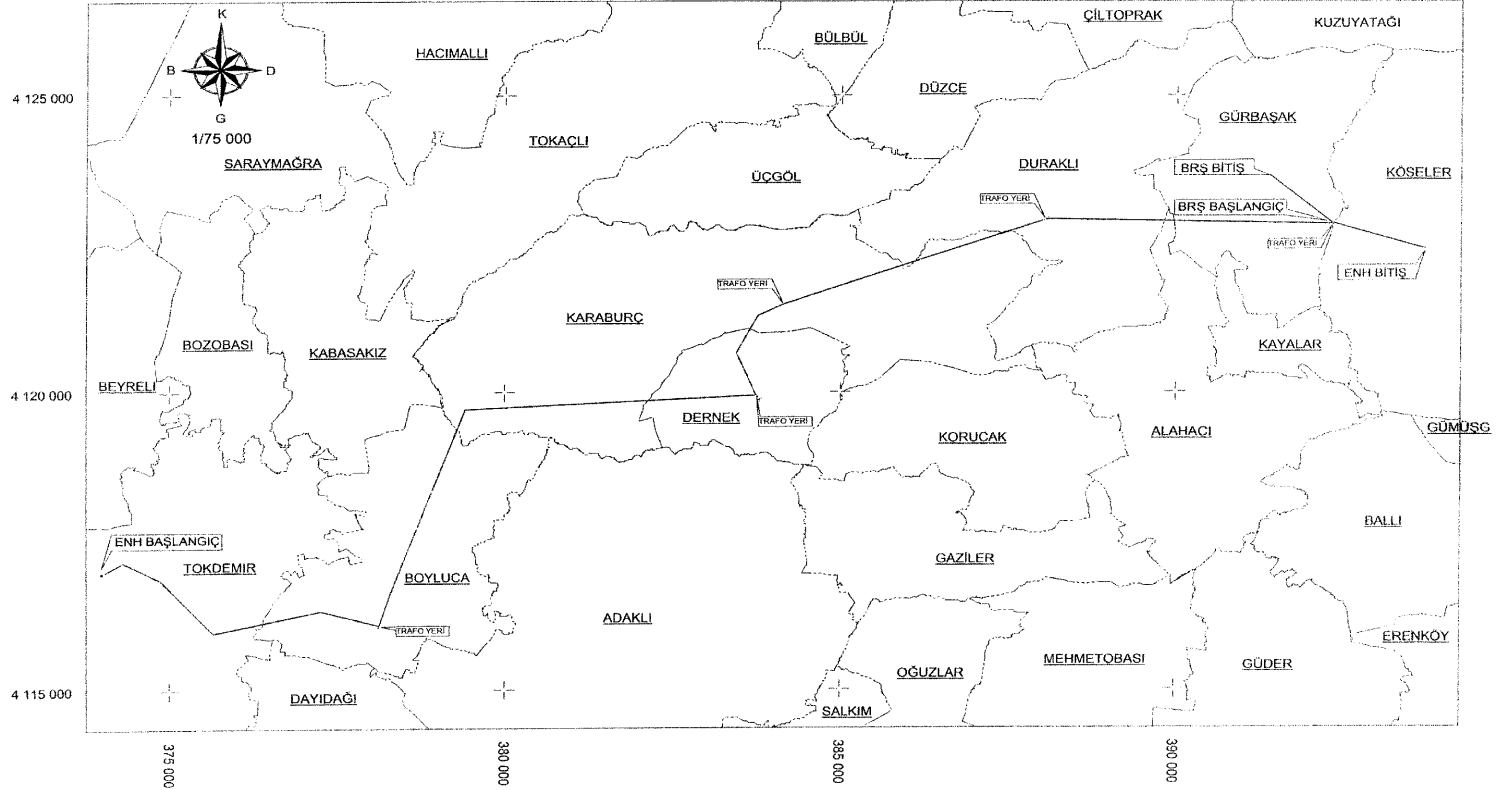
24 Haziran 2021

Recep Tayyip ERDOĞAN




CUMHURBAŞKANI

24/6/2021 TARİHLİ VE 4142 SAYILI CUMHURBAŞKANI KARARININ EKI**LİSTE VE HARİTA**

ENERJİ NAKİL HATTI ADI	UZUNLUĞU (m)	İSTİMLAK ALANI (m ²)	İRTİFAK ALANI (m ²)
8G4030 Köşeler KÖK- Toydemir KÖK Enerji Nakil Hattı	26.174,21	2.717,94	318.504,45



TÜRKİYE ELEKTRİK DAĞITIM A.Ş.
TOROSLAR ELEKTRİK DAĞITIM A.Ş.

-  ENERJİ NAKİL HATTI
-  TRAFO-DAĞITIM MERKEZLERİ
-  YER ALTI KABLOSU

8G4030 ENH KÖSELER-KÖK TOYDEMİR-KÖK
ENERJİ NAKİL HATTI
KAMULAŞTIRMA YAPILACAK GÜZERGAH

İLİ: GAZİANTEP
İLÇESİ: NİZİP-ŞEHİTKAMİL
MAHALLE: KÖSELER, GÜRBAŞAK,
DURAKLI, KARABURÇ, DERNEK,
BOYLUCA, TOKDEMİR

DATUM : ED50
D.O.M. : 39
DİLİM GENİŞLİĞİ: 6°