

## Karar Sayısı : 2017/10907

Hatay İli, İskenderun İlçesi sınırları içerisinde bulunan ve ekli kroki ile listelerde sınır ve koordinatları gösterilen alanların riskli alan ilan edilmesi; Çevre ve Şehircilik Bakanlığının 29/9/2017 tarihli ve 12514 sayılı yazısı üzerine, 6306 sayılı Afet Riski Altındaki Alanların Dönüştürülmesi Hakkında Kanununun 2 nci ve ek 1 inci maddelerine göre, Bakanlar Kurulu'na 2/10/2017 tarihinde kararlaştırılmıştır.

**Recep Tayyip ERDOĞAN**  
CUMHURBAŞKANI

Binali YILDIRIM

Başbakan

B. BOZDAĞ

Başbakan Yardımcısı

M. ŞİMŞEK

Başbakan Yardımcısı

F. IŞIK

Başbakan Yardımcısı

R. AKDAĞ

Başbakan Yardımcısı

H. ÇAVUŞOĞLU

Başbakan Yardımcısı

A. GÜL

Adalet Bakanı

F. B. SAYAN KAYA

Aile ve Sosyal Politikalar Bakanı

Ö. ÇELİK

Avrupa Birliği Bakanı

F. ÖZLÜ

Bilim, Sanayi ve Teknoloji Bakanı

J. SARİEROĞLU

Çalışma ve Sosyal Güvenlik Bakanı

M. ÖZHASEKİ

Çevre ve Şehircilik Bakanı

M. ÇAVUŞOĞLU

Dışişleri Bakanı

N. ZEYBEKÇİ

Ekonomi Bakanı

B. ALBAYRAK

Enerji ve Tabii Kaynaklar Bakanı

O. A. BAK

Gençlik ve Spor Bakanı

A. E. FAKİBABA

Gıda, Tarım ve Hayvancılık Bakanı

B. TÜFENKÇİ

Gümrük ve Ticaret Bakanı

S. SOYLU

İçişleri Bakanı

L. ELVAN

Kalkınma Bakanı

A. DEMİRCAN

Kültür ve Turizm Bakanı V.

N. AĞBAL

Maliye Bakanı

İ. YILMAZ

Milli Eğitim Bakanı

N. CANİKLİ

Milli Savunma Bakanı

V. EROĞLU

Orman ve Su İşleri Bakanı

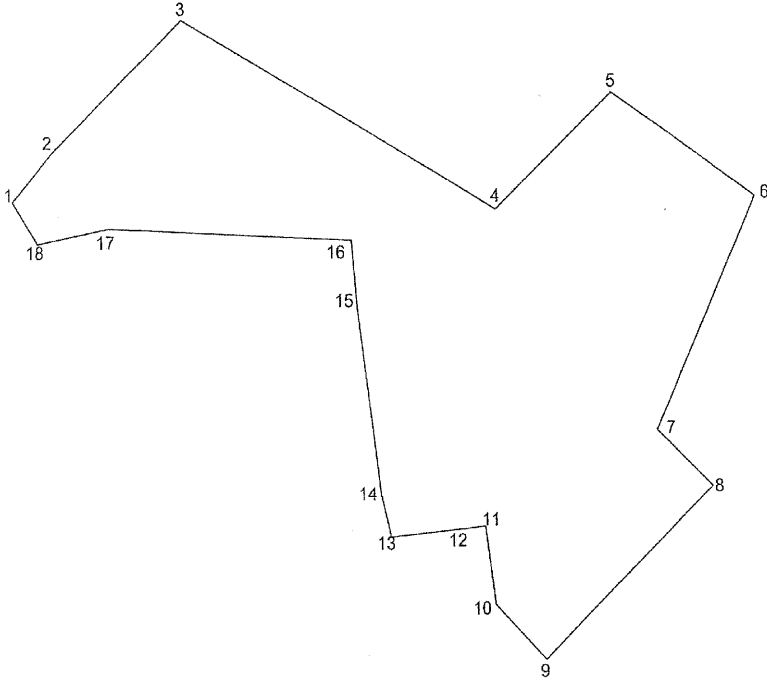
A. DEMİRCAN

Sağlık Bakanı

A. ARSLAN

Ulaştırma, Denizcilik ve Haberleşme Bakanı

**(I) SAYILI KROKİ VE LİSTE**



HATAY İLİ İSKENDERUN İLÇESİ MEYDAN CUMHURİYET  
MAHALLELERİ RİSKLİ ALAN SINIR KROKİSİ

ALAN :17.6 HEKTAR

HATAY İLİ İSKENDERUN İLÇESİ MEYDAN CUMHURİYET  
MAHALLELERİ RİSKLİ ALAN SINIRI KOORDİNAT  
LİSTESİ

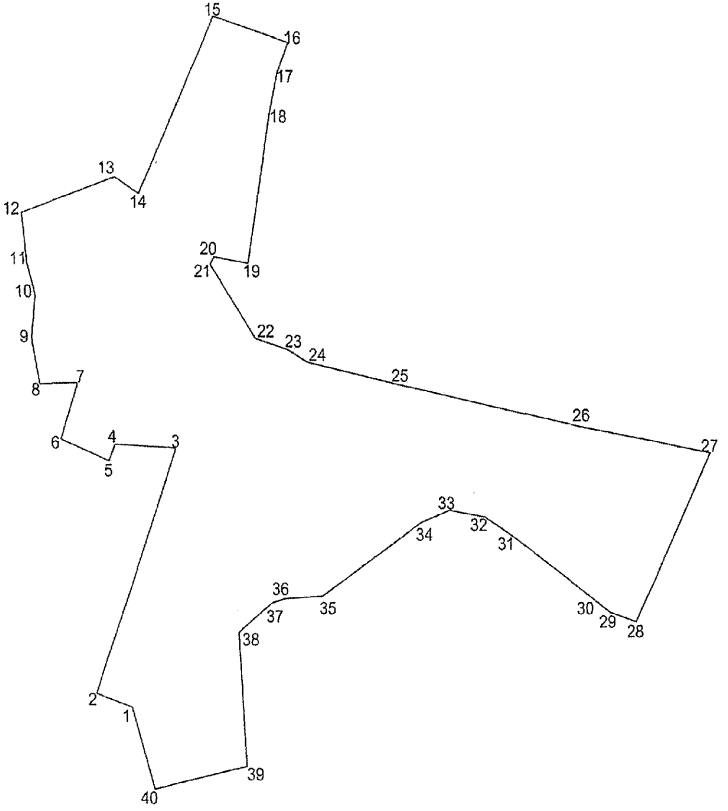
NoktaNo	Y	X
1	513433.651	4050347.916
2	513473.736	4050392.991
3	513601.893	4050515.937
4	513915.681	4050342.802
5	514034.027	4050450.235
6	514176.173	4050355.056
7	514076.362	4050140.875
8	514131.646	4050089.571
9	513964.437	4049929.341
10	513913.456	4049979.766
11	513903.227	4050051.963
12	513884.474	4050049.502
13	513808.307	4050041.596
14	513798.582	4050080.789
15	513775.186	4050251.872
16	513769.580	4050314.018
17	513530.465	4050323.958
18	513459.060	4050309.500

PROJEKSİYON: UTM 3

DARUM: ITRF 96

DİLİM ORTA BOYLAM: 36

(II) SAYILI KROKİ VE LİSTE



HATAY İLİ İSKENDERUN İLÇESİ  
NUMUNE, ESENTEPE, PINARBAŞI MAHALLELERİ RİSKLİ  
ALAN SINIR KROKİSİ

ALAN: 26.8 HEKTAR

HATAY İLİ İSKENDERUN İLÇESİ  
NUMUNE, ESENTEPE, PINARBAŞI MAHALLELERİ RİSKLİ  
ALAN SINIRI KOORDİNAT LİSTESİ

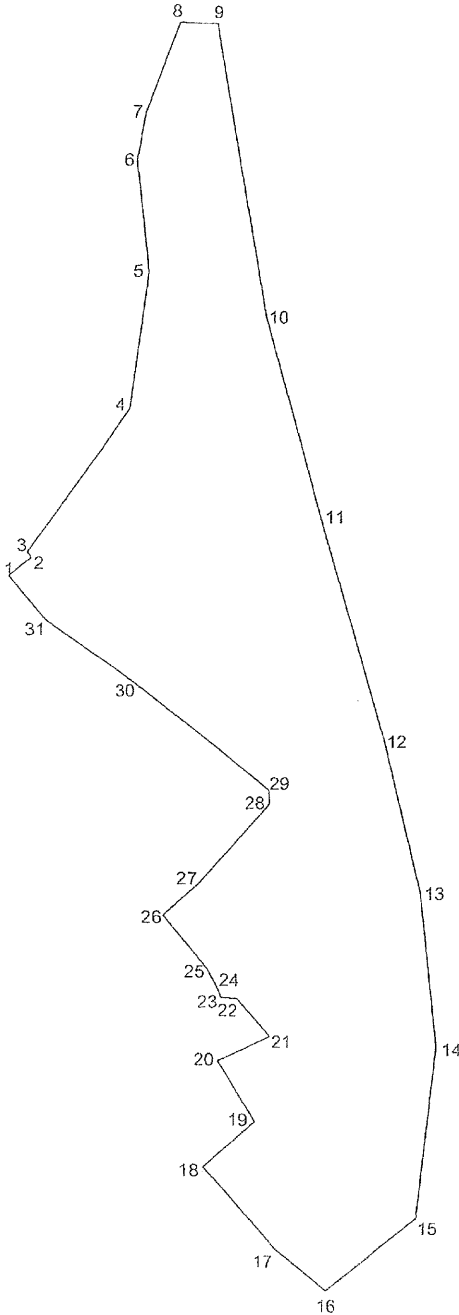
NoktaNo	Y	X
1	514747.014	4049126.275
2	514701.194	4049142.000
3	514805.560	4049423.390
4	514726.520	4049428.222
5	514718.778	4049409.167
6	514656.872	4049433.625
7	514678.582	4049498.112
8	514630.501	4049496.938
9	514619.865	4049549.939
10	514624.688	4049601.129
11	514614.441	4049635.938
12	514607.465	4049693.740
13	514728.334	4049735.216
14	514758.884	4049716.302
15	514858.505	4049918.450
16	514957.253	4049889.224
17	514942.682	4049855.437
18	514931.500	4049806.143
19	514903.142	4049636.082
20	514858.150	4049643.579
21	514852.690	4049635.315
22	514911.793	4049550.083
23	514954.696	4049537.453
24	514980.909	4049522.898
25	515093.253	4049499.070
26	515339.498	4049449.733
27	515508.275	4049421.487
28	515409.106	4049226.298
29	515374.476	4049237.317
30	515356.111	4049249.910
31	515253.270	4049321.269
32	515211.294	4049346.455
33	515164.856	4049353.984
34	515126.455	4049338.939
35	514998.337	4049254.785
36	514948.739	4049251.462
37	514931.697	4049246.758
38	514887.587	4049212.538
39	514897.686	4049058.360
40	514776.248	4049032.644

PROJEKSİYON: UTM 3

DARUM: ITRF 96

DİLİM ORTA BOYLAM: 36

**(III) SAYILI KROKİ VE LİSTE**



HATAY İLİ İSKENDERUNİLÇESİ MODERNEVLER  
MAHALLESİ RİSKLİ ALAN SINIR KROKİSİ

ALAN: 34.2 HEKTAR

HATAY İLİ İSKENDERUNİLÇESİ MODERNEVLER  
MAHALLESİ RİSKLİ ALAN SINIRI  
KOORDİNAT LİSTESİ

NoktaNo	Y	X
1	517837.701	4050342.451
2	517863.039	4050364.585
3	517858.671	4050371.284
4	517977.422	4050543.535
5	517999.566	4050708.607
6	517986.087	4050843.388
7	517995.540	4050898.843
8	518035.298	4051007.046
9	518079.083	4051006.039
10	518136.959	4050654.757
11	518200.874	4050413.691
12	518276.364	4050146.455
13	518319.142	4049960.749
14	518336.253	4049776.049
15	518311.090	4049571.722
16	518202.604	4049484.834
17	518141.228	4049535.820
18	518058.185	4049632.681
19	518119.079	4049686.666
20	518076.169	4049759.374
21	518137.495	4049789.014
22	518099.177	4049834.472
23	518080.269	4049835.499
24	518076.786	4049845.827
25	518064.690	4049869.319
26	518014.850	4049933.801
27	518055.132	4049971.621
28	518139.686	4050067.433
29	518138.847	4050083.244
30	517983.323	4050212.556
31	517879.932	4050289.153

PROJEKSİYON: UTM 3

DARUM: ITRF 96

DİLİM ORTA BOYLAM: 36