



İŞ GYO A.Ş.

GAYRİMENKUL DEĞERLEME RAPORU

Üsküdar Arsa_Üsküdar / İSTANBUL
2018/İŞGYO/008

YÖNETİCİ ÖZETİ

RAPOR BİLGİLERİ

| | |
|------------------------------------|--|
| Değerlemeyi Talep Eden | : İş Gayrimenkul Yatırım Ortaklığı A.Ş. |
| Raporu Hazırlayan Kurum | : Terra Gayrimenkul Değerleme ve Danışmanlık A.Ş. |
| Dayanak Sözleşmesi | : 05 Ekim 2018 tarih ve 008 kayıt no'lu |
| Değerleme Tarihi | : 06 Aralık 2018 |
| Rapor Tarihi | : 12 Aralık 2018 |
| Raporlama Süresi | : 4 iş günü |
| Rapor No | : 2018/İŞGYO/008 |
| Değerlenen Mülkiyet Hakları | : Hisseli mülkiyet |
| Raporun Türü | : Bu rapor; İŞ GYO A.Ş.'nin talebine istinaden taşınmazın İş GYO A.Ş.'nin hissesine düşen kısmının Türk Lirası cinsinden pazar değerinin tespitine yönelik hazırlanmıştır. |

GAYRİMENKULE AİT BİLGİLER

| | |
|---------------------------------------|--|
| Gayrimenkulün Adresi | : Burhaniye Mahallesi, Üsküdar-Ümraniye TEM Bağlantı Yolu, 221 pafta, 725 ada, 18 no'lu parsel, Üsküdar/İSTANBUL |
| Tapu Bilgileri Özeti | : İstanbul ili, Üsküdar ilçesi, Burhaniye Mahallesi, 212 pafta, 725 ada, 32.081 m ² yüzölçümlü 18 no'lu parsel |
| Sahibi | : İş Gayrimenkul Yatırım Ortaklığı A.Ş. (1/2) Tecim Yapı Elemanları İnşaat Servis ve Yönetim Hizmetleri Sanayi ve Ticaret Ltd. Şti. (1/2) |
| Mevcut Kullanım | : Parsel üzerinde İETT otobüs durağı ve açık oto pazarı bulunmaktadır. |
| Tapu İncelemesi | : Taşınmaz üzerinde takyidat mevcuttur. (Bkz. Rapor / 4.2.1. Tapu Kayıtları İncelemesi) |
| İmar Durumu | : Bkz. Rapor / 4.3.1. İmar Durumu Bilgileri |
| En Verimli ve En İyi Kullanımı | : Terklerinin yapılarak; üzerinde konut sitesi projesi geliştirilmesi |

GAYRİMENKUL İÇİN TAKDİR EDİLEN DEĞERLER (KDV HARİÇ)

| | |
|--|-----------------------|
| Toplam Pazar Değeri | 89.825.000,-TL |
| İş GYO'nun 1/2 Hissesine Hissesine Düşen Pazar Değeri | 44.912.500,-TL |

RAPORU HAZIRLAYANLAR

| | |
|--------------------------------------|--|
| SPK Lisanslı Değerleme Uzmanı | Nurettin KULAK (SPK Lisans Belge No: 401814) |
| Sorumlu Değerleme Uzmanı | Alican KOÇALİ (SPK Lisans Belge No: 401880) |

İÇİNDEKİLER**SAYFA NO**

| | | |
|-----------|--|----|
| 1. BÖLÜM | RAPOR BİLGİLERİ | 3 |
| 2. BÖLÜM | ŞİRKET VE MÜŞTERİYİ TANITICI BİLGİLER..... | 4 |
| 2.1. | ŞİRKETİ TANITICI BİLGİLER..... | 4 |
| 2.2. | MÜŞTERİYİ TANITICI BİLGİLER..... | 4 |
| 3. BÖLÜM | DEĞER TANIMI, GEÇERLİLİK KOŞULLARI VE UYGUNLUK BEYANI..... | 5 |
| 3.1. | DEĞER TANIMI VE GEÇERLİLİK KOŞULLARI..... | 5 |
| 3.2. | UYGUNLUK BEYANI | 5 |
| 4. BÖLÜM | GAYRİMENKULÜN HUKUKİ TANIMI VE RESMİ KURUMLARDA YAPILAN İNCELEMELER..... | 6 |
| 4.1. | MÜLKİYET DURUMU..... | 6 |
| 4.2. | TAPU MÜDÜRLÜĞÜ'NDE YAPILAN İNCELEMELER..... | 6 |
| 4.2.1. | TAPU KAYITLARI İNCELEMESİ..... | 6 |
| 4.2.2. | TAPU KAYITLARI İNCELEMESİNE GÖRE TAŞINMAZIN GYO PORTFÖYÜNDE BULUNMASI HAKKINDA GÖRÜŞ | 6 |
| 4.3. | BELEDİYEDE YAPILAN İNCELEMELER | 7 |
| 4.3.1. | İMAR DURUMU BİLGİLERİ | 7 |
| 4.3.2. | ARŞİV DOSYASI İNCELEMESİ | 10 |
| 4.3.3. | İMAR DURUMU İNCELEMESİNE GÖRE TAŞINMAZIN GYO PORTFÖYÜNDE BULUNMASI HAKKINDA GÖRÜŞ | 10 |
| 4.4. | TAŞINMAZIN SON 3 YILLIK DÖNEMDEKİ MÜLKİYET VE İMAR DURUMUNDAKİ DEĞİŞİKLİKLER | 10 |
| 4.4.1. | MÜLKİYET DURUMUNDAKİ DEĞİŞİKLİKLER | 10 |
| 4.4.2. | İMAR DURUMUNDAKİ DEĞİŞİKLİKLER | 11 |
| 4.5. | DEĞERLEME KONUSU GAYRİMENKUL İÇİN ŞİRKETİMİZ TARAFINDAN HAZIRLANAN SON ÜÇ DEĞERLEMESİNE İLİŞKİN BİLGİLER | 11 |
| 5. BÖLÜM | GAYRİMENKULE İLİŞKİN ANALİZLER | 12 |
| 5.1. | KONUMU VE ÇEVRE ÖZELLİKLERİ | 12 |
| 5.2. | PARSELİN GENEL ÖZELLİKLERİ..... | 13 |
| 5.3. | EN VERİMLİ VE EN İYİ KULLANIM ANALİZİ | 13 |
| 6. BÖLÜM | PAZAR BİLGİLERİNE İLİŞKİN ANALİZLER | 13 |
| 6.1. | EKONOMİK GÖRÜNÜM | 13 |
| 6.2. | BÖLGE ANALİZİ | 17 |
| 6.3. | PİYASA BİLGİLERİ..... | 18 |
| 6.4. | GAYRİMENKULÜN DEĞERİNE ETKİ EDEN ÖZET FAKTÖRLER..... | 18 |
| 7. BÖLÜM | DEĞERLEME SÜRECİ..... | 18 |
| 7.1. | DEĞERLEME YAKLAŞIMLARI | 18 |
| 7.2. | DEĞERLEMEDE KULLANILACAK YÖNTEMLERİN BELİRLENMESİ | 21 |
| 8. BÖLÜM | PAZAR DEĞERİ TESPİTİ | 22 |
| 8.1. | PAZAR YAKLAŞIMI YÖNTEMİ VE ULAŞILAN SONUÇ..... | 22 |
| 9. BÖLÜM | ANALİZ SONUÇLARININ DEĞERLENDİRİLMESİ..... | 22 |
| 9.1. | NİHAİ DEĞER TAKDİRİ | 22 |
| 10. BÖLÜM | SONUÇ | 23 |

1. BÖLÜM RAPOR BİLGİLERİ

| | |
|---|--|
| RAPORU TALEP EDEN | : İş Gayrimenkul Yatırım Ortaklığı A.Ş. |
| DEĞERLEMESİ YAPILAN GAYRİMENKULÜN ADRESİ | : Burhaniye Mahallesi, Üsküdar-Ümraniye TEM Bağlantı Yolu, 221 pafta, 725 ada, 18 no'lu parsel, Üsküdar/İSTANBUL |
| DAYANAK SÖZLEŞMESİ | : 05 Ekim 2018 tarih ve 008 kayıt no'lu |
| DEĞERLEME TARİHİ | : 06 Aralık 2018 |
| RAPORUN TARİHİ | : 12 Aralık 2018 |
| RAPORUN NUMARASI | : 2018/İŞGYO/008 |
| RAPORUN KONUSU/AMACI | : Bu rapor yukarıda adresi belirtilen taşınmazın İş GYO A.Ş.'nin hissesine düşen kısmının Türk Lirası cinsinden pazar değerinin tespitine yönelik hazırlanmıştır. |
| RAPORUN HAZIRLANMA STANDARTLARI | : Bu rapor, Sermaye Piyasası Kurulu'nun Seri VIII, No: 35 sayılı "Sermaye Piyasası Mevzuatı Çerçevesinde Değerleme Hizmeti Verecek Şirketlere ve Bu Şirketlerin Kurulca Listeye Alınmalarına İlişkin Esaslar Hakkında Tebliğ" hükümleri, 20.07.2007 tarih ve 27/781 sayılı kararında yer alan "Değerleme Raporlarında Bulunması Gereken Asgari Hususlar", 01.02.2017 tarih Seri III-62.1 sayılı "Sermaye Piyasasında Değerleme Standartları Hakkında Tebliğ" doğrultusunda Sermaye Piyasası Kurulu Karar Organı'nın 22.06.2017 tarih ve 25/856 sayılı kararı ile Uluslararası Değerleme Standartları 2017 kapsamında hazırlanmıştır. |
| RAPORU HAZIRLAYANLAR | : Nurettin KULAK (Sorumlu Değerleme Uzmanı) Alican KOÇALI (Sorumlu Değerleme Uzmanı) |

2. BÖLÜM ŞİRKET VE MÜŞTERİYİ TANITICI BİLGİLER

2.1. ŞİRKETİ TANITICI BİLGİLER

| | |
|---------------------------|--|
| ŞİRKETİN ÜNVANI | : Terra Gayrimenkul Değerleme ve Danışmanlık A.Ş. |
| ŞİRKETİN ADRESİ | : Gazi Umur Paşa Sokak, Balmumcu Plaza-3, No: 34/11, Balmumcu - Beşiktaş / İSTANBUL |
| TELEFON NO | : +90 (212) 216 18 88 |
| FAKS NO | : +90 (212) 216 19 99 |
| KURULUŞ TARİHİ | : 13 Ağustos 2014 |
| ÖDENMİŞ SERMAYESİ | : 350.000,-TL |
| TİCARET SİCİL NO | : 934372 |
| SPK LİSANS TARİHİ | : Şirket, 03.12.2014 tarihi itibariyle Başbakanlık Sermaye Piyasası Kurulu'nun (SPK) "Gayrimenkul Değerleme Şirketleri Listesi"ne alınmıştır. |
| BDDK LİSANS TARİHİ | : Şirket, 02.04.2015 tarihi itibariyle Bankacılık Düzenleme ve Denetleme Kurumu (BDDK) tarafından "gayrimenkul, gayrimenkul projesi veya bir gayrimenkule bağlı hak ve faydaların değerlendirilmesi" hizmetini vermekle yetkilendirilmiştir. |
| FAALİYET KONUSU | : Yürürlükteki mevzuat çerçevesinde her türlü resmi ve özel, gerçek ve tüzel kişi ve kuruluşlara ait gayrimenkuller, gayrimenkul projeleri ve gayrimenkule dayalı hak ve faydalar ile menkullerin yerinde tespiti ve değerlemesini yapmak, değerlerini tespit etmeye yönelik tüm raporları düzenlemek, analiz ve fizibilite çalışmalarını sunmak ve problemlili durumlarda görüş raporu vermektir. |

2.2. MÜŞTERİYİ TANITICI BİLGİLER

| | |
|-------------------------------|--|
| ŞİRKETİN ÜNVANI | : İş Gayrimenkul Yatırım Ortaklığı A.Ş. |
| ŞİRKETİN ADRESİ | : Levent Mahallesi, Meltem Sokak, İş Kuleleri, Kule 2, Kat: 10 - 11, Beşiktaş/İSTANBUL |
| TELEFON NO | : +90 (850) 724 23 50 |
| FAKS NO | : +90 (212) 325 23 80 |
| TESCİL TARİHİ | : 06 Ağustos 1999 |
| ÖDENMİŞ SERMAYESİ | : 958.750.000,-TL |
| KAYITLI SERMAYE TAVANI | : 2.000.000.000,-TL |
| TİCARET SİCİL NO | : 402908 |
| FAALİYET KONUSU | : Şirket, Sermaye Piyasası Kurulu'nun gayrimenkul yatırım ortaklıklarına ilişkin düzenlemeleri ile belirlenmiş usul ve esaslar dahilinde, gayrimenkullere, gayrimenkule dayalı sermaye piyasası araçlarına, gayrimenkul projelerine, gayrimenkule dayalı haklara ve sermaye piyasası araçlarına yatırım yapabilen, belirli projeleri gerçekleştirmek üzere adi ortaklık kurabilen ve Sermaye Piyasası Kurulu düzenlemelerinde izin verilen diğer faaliyetlerde bulunabilen bir sermaye piyasası kurumudur. |

3. BÖLÜM DEĞER TANIMI, GEÇERLİLİK KOŞULLARI VE UYGUNLUK BEYANI

3.1. DEĞER TANIMI VE GEÇERLİLİK KOŞULLARI

Bu rapor, müşterinin talebi üzerine; değerlemeye konu taşınmazın İş GYO A.Ş.'nin hissesine düşen kısmının Türk Lirası cinsinden pazar değerinin tespitine yönelik hazırlanmıştır. Tarafımıza müşteri tarafından getirilen herhangi bir sınırlama bulunmamaktadır.

Pazar Değeri: Bir varlık veya yükümlülüğün, uygun pazarlama faaliyetleri sonucunda, istekli bir satıcı ve istekli bir alıcı arasında, tarafların bilgili ve basiretli bir şekilde ve zorlama altında kalmaksızın hareket ettikleri, muvazaasız bir işlem ile değerlendirme tarihi itibarıyla el değiştirmesinde kullanılması gerekli görülen tahmini tutardır.

Bu değerlendirme çalışmasında aşağıdaki hususların geçerliliği varsayılmaktadır.

- Analiz edilen gayrimenkulün türü ile ilgili olarak mevcut bir pazarın varlığı peşinen kabul edilmiştir.
- Alıcı ve satıcı makul ve mantıklı hareket etmektedirler.
- Taraflar gayrimenkul ile ilgili her konuda tam bilgi sahibidirler ve kendilerine azami faydayı sağlayacak şekilde hareket etmektedirler.
- Gayrimenkulün satışı için makul bir süre tanınmıştır.
- Ödeme nakit veya benzeri araçlarla peşin olarak yapılmaktadır.
- Gayrimenkulün alım-satım işlemi sırasında gerekebilecek finansman, piyasa faiz oranları üzerinden gerçekleştirilmektedir.
- Gayrimenkulün makul şartlarda elde edilebilecek en olası değeri takdir edilmektedir.
- Takdir edilen değer; değerlendirme tarihi itibarıyla belirlenmiş olup değerlendirme tarihine özgüdür.

3.2. UYGUNLUK BEYANI

Bilgimiz ve inançlarımız doğrultusunda aşağıdaki hususları teyit ederiz:

- Raporunda sunulan bulgular sahip olduğumuz tüm bilgiler çerçevesinde doğrudur.
- Raporunda belirtilen analizler ve sonuçlar sadece belirtilen varsayımlar ve koşullarla kısıtlı olup kişisel, tarafsız ve önyargısız profesyonel analiz, fikir ve sonuçlardan oluşmaktadır.
- Değerleme konusunu oluşturan mülkle ilgili olarak güncel veya geleceğe dönük hiçbir ilginiz yoktur. Bu işin içindeki taraflara karşı herhangi kişisel bir çıkarımız veya ön yargımız bulunmamaktadır.
- Değerleme çalışmasını gerçekleştiren kişiler ve kuruluşumuzun taraflara karşı herhangi kişisel bir çıkarımız veya ön yargısı bulunmamakta olup çalışmalar tarafsız olarak yapılmaktadır.
- Bu görevle ilgili olarak verdiğimiz hizmet ve aldığımız ücret, müşterinin amacı lehine sonuçlanacak bir yöne veya önceden saptanmış sonuçların geliştirilmesi ve bildirilmesine veya bu değerlemenin tasarlanan kullanımıyla doğrudan ilgili sonraki bir olayın meydana gelmesine bağlı değildir.
- Değerleme ahlaki kural ve performans standartlarına göre gerçekleştirilmiştir.
- Raporlama aşamasında görev alanlar mesleki eğitim şartlarına sahiptir.
- Bu raporun konusu olan mülk şahsen incelenmiştir. Değerleme çalışmasında görev alanların değerlemesi yapılan mülkün yeri ve türü konusunda daha önceden deneyimi bulunmaktadır.
- Raporunda belirtilen kişiler haricinde hiç kimse bu raporun hazırlanmasında mesleki bir yardımda bulunmamıştır.
- Raporumuz Sermaye Piyasası Kurulu'nun ilgili tebliğinin sorumluluk, bağımsızlık, işin kabulü ve devri, mesleki özen ve titizlik, sır saklama yükümlülüğü ilke ve kurallarına uygun şekilde hazırlanmaktadır. Şirketimizde "Kalite Güvence Sistemi" uyarınca bu ilke ve kuralların denetimi yapılmaktadır.

4. BÖLÜM GAYRİMENKULÜN HUKUKİ TANIMI VE RESMİ KURUMLARDA YAPILAN İNCELEMELER

4.1. MÜLKİYET DURUMU

| | |
|--------------------|--|
| SAHİBİ | : İş Gayrimenkul Yatırım Ortaklığı A.Ş.....(1/2) Tecim Yapı Elemanları İnş. Ser. ve Yön. Hiz. San. ve Tic. Ltd. Şti.....(1/2) |
| İLİ | : İstanbul |
| İLÇESİ | : Üsküdar |
| MAHALLESİ | : Burhaniye |
| MEVKİİ | : Tunuslu Mahmut Paşa |
| PAFTA NO | : 212 |
| ADA NO | : 725 |
| PARSEL NO | : 18 |
| NİTELİĞİ | : Tarla |
| YÜZÖLÇÜMÜ | : 32.081,00 m ² |
| ARSA PAYI | : İş Gayrimenkul Yatırım Ortaklığı A.Ş.....(1/2) Tecim Yapı Elemanları İnş. Ser. ve Yön. Hiz. San. ve Tic. Ltd. Şti.....(1/2) |
| YEVMIYE NO | : 2712 |
| CİLT NO | : 2 |
| SAYFA NO | : 137 |
| TAPU TARİHİ | : 22.03.2006 |

4.2. TAPU MÜDÜRLÜĞÜ'NDE YAPILAN İNCELEMELER

4.2.1. TAPU KAYITLARI İNCELEMESİ

12.12.2018 tarihi itibari ile Tapu ve Kadastro Genel Müdürlüğü Taşınmaz Değerleme Modülü Sistemi'nden temin edilen "Tapu Kayıt Örneği" belgesine göre, taşınmaz üzerinde aşağıdaki notlar bulunmaktadır.

Beyanlar Bölümü:

- İş bu parseldeki 18. yy sonuna tarihlendirilebilecek köşk hamamına ait olduğu tahmin edilen kalıntı korunması gerekli taşınmaz kültür varlığıdır. (04.05.2011 tarih ve 7604 yevmiye no ile)
- İstanbul Büyükşehir Belediyesi tarafından 2942 Sayılı Kamulaştırma Kanunu'nun 7. maddesine göre belirtme. (08.07.2011 tarih ve 11546 yevmiye no ile)

4.2.2. TAPU KAYITLARI İNCELEMESİNE GÖRE TAŞINMAZIN GYO PORTFÖYÜNDE BULUNMASI HAKKINDA GÖRÜŞ

Yerinde yapılan incelemelerde parsel üzerinde tarihi eser niteliğinde herhangi bir kalıntının bulunmadığı görülmüştür. Ayrıca parselin niteliği tarladır. Bu nedenle; beyanlar bölümünde bulunan "İş bu parseldeki 18. yy sonuna tarihlendirilebilecek köşk hamamına ait olduğu tahmin edilen kalıntı korunması gerekli taşınmaz kültür varlığıdır." şerhi; Gayrimenkul Yatırım Ortaklıklarına İlişkin Esaslar Tebliği'nin 22. maddesinin birinci fıkrasının (c) ve (j) bentlerinde belirtilen hükümler çerçevesinde tapu kayıtlarında yer alan "İş bu parseldeki 18. yy sonuna tarihlendirilebilecek köşk hamamına ait olduğu tahmin edilen kalıntı korunması gerekli taşınmaz kültür varlığıdır." beyanının kısıtlayıcı özelliği olmayıp, taşınmazın devrine ve değerine olumsuz etkisi bulunmamaktadır.

2942 Sayılı Kamulaştırma Kanunu'nun "Kamulaştırmada önce yapılacak işlemler ve idari şerh" başlıklı 7. maddesi; "Kamulaştırmayı yapacak idare, kamulaştırma veya kamulaştırma yolu ile üzerinde irtifak hakkı kurulacak taşınmaz malların veya kaynakların sınırını, yüzölçümünü ve cinsini gösterir ölçekli planını yapar veya yaptırır; kamulaştırılan taşınmaz malın sahiplerini, tapu kaydı yoksa zilyetlerini ve bunların adreslerini, tapu, vergi ve nüfus kayıtları üzerinden veya ayrıca haricen yaptıracığı araştırma ile belgelere bağlamak suretiyle tespit ettirir. İlgili vergi dairesi idarenin isteği üzerine taşınmaz mal ve kaynakların vergi beyan ve değerlerini, vergi beyanı bulunmadığı hallerde beyan yerine geçecek takdir edilecek değeri en geç bir ay içerisinde verir. İdare kamulaştırma kararı verdikten sonra kamulaştırmanın tapu siciline şerh verilmesini kamulaştırmaya konu taşınmaz malın kayıtlı bulunduğu tapu idaresine bildirir. Bildirim tarihinden itibaren malik değiştiği takdirde, mülkiyette veya mülkiyetten gayri aynı haklarda meydana gelecek değişiklikleri tapu idaresi kamulaştırmayı yapan idareye bildirmek zorundadır. Şerh tarihinden itibaren iki yıl içerisinde 13 üncü maddeye göre tebligata başlanılmamış ise bu şerh sicilden silinir." şeklindedir.

Beyanlar bölümünde bulunan "İstanbul Büyükşehir Belediyesi tarafından 2942 Sayılı Kamulaştırma Kanunu'nun 7. maddesine göre belirtme."nin; değerlemeye konu taşınmazın; Üsküdar-Ümraniye-Altunizade-Tepeüstü-Çekmeköy Hafif Metro hattı projesi kapsamında 536,69 m²'lik kısmı için konulduğu bilgileri İstanbul Büyükşehir Belediyesi'nden şifahen öğrenilmiştir. Ancak söz konusu kamulaştırma şerhinin İstanbul Büyükşehir Belediyesi tarafından mal sahibine; 2 yıl içerisinde 2942 Sayılı Kamulaştırma Kanunu'nun "Tebliğat" başlıklı 13. maddesine göre bildirilmediği şifahen öğrenilmiştir. Söz konusu şerhin resen sicilden silinmesi uygun olacaktır. Bu nedenle kamulaştırma şerhinin değerlemeye konu taşınmazın devrine ve değerine olumsuz etkisi bulunmadığı anlaşılmıştır.

Taşınmazın tapudaki niteliği ile fiili kullanım şekli uyumludur. Tapu kayıtları incelemesi itibariyle rapor konusu taşınmazın sermaye piyasası mevzuatı hükümleri çerçevesinde gayrimenkul yatırım ortaklığı portföyünde "arsalar ve araziler" başlığı altında bulunmasında herhangi bir sakınca olmadığı görüş ve kanaatindeyiz.

4.3. BELEDİYEDE YAPILAN İNCELEMELER

4.3.1. İMAR DURUMU BİLGİLERİ

Üsküdar Belediye Başkanlığı İmar ve Şehircilik Müdürlüğü'nün 08.03.2018 tarih ve 2018/E.7060 sayılı imar durumu yazısına ve Üsküdar Belediyesi İmar ve Şehircilik Müdürlüğü'nde ekspertiz tarihi itibari ile yapılan incelemeye göre; rapora konu taşınmazın; kısmen 04.10.2007 tasdik tarihli 1/1000 ölçekli Üsküdar Büyük ve Küçük Çamlıca Doğal ve Kentsel Sit Alanı Koruma Amaçlı Uygulama İmar Planı'nda kaldığı, kısmen de 26.09.2016 tasdik tarihli 1/1000 ölçekli Boğaziçi Geri Görünüm ve Etkilenme Bölgesi Koruma Amaçlı Revizyon Uygulama İmar Planı 3. Etabı'nda kaldığı öğrenilmiştir.

Söz konusu parselin; 04.10.2007 tasdik tarihli 1/1000 ölçekli Üsküdar Büyük ve Küçük Çamlıca Doğal ve Kentsel Sit Alanı Koruma Amaçlı Uygulama İmar Planı'nda kalan kısmı ise; **"3. Derece Doğal Sit Alanı"**nda yer almakta olup, **"Kismen Yönetici Merkez Alanı, Kismen Dini Tesis Alanı, Kismen Park Alanı ve Kismen Yol"** içerisinde kaldığı, 26.09.2016 tasdik tarihli 1/1000 ölçekli Boğaziçi Geri Görünüm ve Etkilenme Bölgesi Koruma Amaçlı Revizyon Uygulama İmar Planı 3. Etabı'nda kalan kısmı ise; **"Kismen Orta Yoğunluklu Konut Alanı ve Kismen Yol"** içerisinde kaldığı ve yerinin doğru olduğu tespit edilmiştir.

Parselin 04.10.2007 tasdik tarihli 1/1000 ölçekli Üsküdar Büyük ve Küçük Çamlıca Doğal ve Kentsel Sit Alanı Koruma Amaçlı Uygulama İmar Planı'nda kalan kısmı "**3. Derece Doğal Sit Alanı**"nda kısmen "**Yönetici Merkez Alanı**" kısmen "**Dini Tesis Alanı**" kısmen "**Park Alanı**" kısmen "**Yol**" içerisinde kalmaktayken; parsel malikleri ile İBB arasında imzalanan protokol kapsamında kamu lehine olan hususların meri bölge planlarına aktarılmasına yönelik parselin Doğal ve Tarihi Sit Alanı'nda kalan bölümünün kısmen "**Dini Tesis Alanı**" kısmen "**Açık ve Yeşil Alan (Meydan)**" kısmen "**Ortaöğretim Alanı**" kısmen "**Yol**" olarak düzenlenen 1/5000 ve 1/1000 ölçekli İmar Planı Değişikliği Paftaları, İstanbul Büyükşehir Belediyesi'nin 21.11.2018 tarih ve 2018/1813 dosya no ile İmar Komisyonu tarafından kabul edilmiş ve onaylanmıştır. (Bkz. Ekler İBB Meclis Komisyon Raporu) Ancak söz konusu onaylanan planlarda İBB Meclis Komisyonu'nun "İBB ile ilgilileri arasında yapılan protokol doğrultusunda 3 no'lu plan notunun 3. cümlesinin iptal edilmesi ve yerine "Kamu eline geçmesi gereken alanlar (Dini Tesis Alanı, Yol Alanı, Meydan Alanı, Ortaöğretim Alanı) bilabedel kamu eline geçmeden parselin 26.09.2016 t.t.'li 1/1000 ölçekli Boğaziçi Geri Görünüm ve Etkilenme Bölgeleri Koruma Amaçlı Uygulama İmar Planı'nda Konut Alanı'nda kalan kısmında inşaat ruhsatı düzenlenemez. Söz konusu protokol hükümleri gereği yerine getirilmeden konut alanı için yapı kullanma izin belgesi düzenlenemez." plan notunun eklenmesini talep etmesi nedeniyle plan değişikliği paftalarının bu notun eklenmesinden sonra askıya çıkacağı öğrenilmiştir.

26.09.2016 tasdik tarihli 1/1000 ölçekli Boğaziçi Geri Görünüm ve Etkilenme Bölgesi Koruma Amaçlı Revizyon Uygulama İmar Planı 3. Etabı Notlarına Göre "Orta Yoğunluklu Konut Alanı" yapılaşma şartları aşağıdaki sekildedir:

- **İnşaat nizamı:** Ayrık nizam
- **TAKS (Taban Alanı Katsayısı):** 0,15
- **Hmaks:** 12,50 m. (4 kat)
- Bu alanlarda hazırlanacak avan projeye göre uygulama yapılacak olup, projeler İlçe Belediye Başkanlığı'nca onaylanacaktır.
- Yapı ya da yapıların zemine oturduğu en yüksek noktadan kot alacaktır. Yapıların her birinin kotları kendi içerisinde verilecektir.
- **Su Basman Seviyesi:** 0.00 kotuna göre, +1.0 m.'dir.
- **Bahçe Mesafeleri:** Ön bahçe mesafesi en az 5.00 m., yan ve arka bahçe mesafesi en az 4.00 m.'dir. Parsellerin imar planında belirlenen TAKS değerini ve meri imar yönetmeliğinde belirtilen minimum cephe ve derinlik şartını sağlamaması durumunda ön bahçe mesafesini min. 3m., yan ve arka bahçe mesafesini min., 2m.'ye kadar indirmeye veya ikiz, üçüz çözümler yapmaya belediyesi yetkilidir. Komşu parsellerle ön cephe hattında ileri geri kaymaları önlemek amacıyla cephe hattını belirlemeye belediyesi yetkilidir.
- **İfraz Şartları:** Meri İmar Yönetmeliği hükümleri geçerlidir.
- **Yapılaşma Hesabı:** Bir parselin uygulama sonucunda oluşan yeni parselasyona göre yapılaşma hesabı; parselin ilk kadastro parseli olarak tescilli olduğu alan miktarının yapılaşma değeri toplamı, yeni oluşan parsellere hisseleri oranında dağıtılacaktır.

- **Çıkımlar:** Meri İmar Yönetmeliğine tabidir.
- **Bina Boyutları:** Meri İmar Yönetmeliği hükümleri geçerlidir.
- **Bodrum Katlar:** Açığa çıkan 1. ve 2. bodrum katlar iskan edilebilir. 2'den fazla bodrum kat açığa çıkması durumunda daha fazla bodrum kat çıkmaması için kot noktasını belirlemeye belediyesi yetkilidir.
- **Çatılar ve Saçaklar:** % 45 çatı eğimi içinde çatı yapılması zorunludur. Saçak genişliği max. 1,5 metre olup ayırık nizamda 4 satırlı çatı yapılması ve çatıların saçaklı olarak bitirilmesi zorunludur.
- Planlama alanında 725 ada 18 parselin Büyük Küçük Çamlıca Doğal ve Kentsel Sit Alanı Koruma Amaçlı Nazım İmar Planında kalan kısmında İstanbul Büyükşehir Belediyesi Emlak Daire Başkanlığı ve Ulaşım Daire Başkanlığı'nın görüşü doğrultusunda bila bedel terk yapılmadan parselin bu plan bölgesinde kalan kısmında uygulama yapılamaz.

Not: Taban Alanı Katsayısı (TAKS): Yapının taban alanının parsel alanına oranından elde edilen sayıdır. Taban alanı, yapının parsel içinde plan ve yönetmelik hükümlerine göre düzenlenmiş zeminde kaplayacağı alandır. Işıklıklar, eklentiler (müstemilat) bu alana katılmaz.

26.09.2016 tasdik tarihli 1/1000 ölçekli Boğaziçi Geri Görünüm ve Etkilenme Bölgesi Koruma Amaçlı Revizyon Uygulama İmar Planı'nın özel hükümler bölümünün 1.2. maddesinde; "Planlama alanında 725 ada, 18 parselin Büyük ve Küçük Çamlıca Doğal ve Kentsel Sit Alanı Koruma Amaçlı Nazım İmar Planında kalan kısmında İstanbul Büyükşehir Belediyesi Emlak Daire Başkanlığı ve Ulaşım Daire Başkanlığının görüşü doğrultusunda bila bedel terk yapılmadan parselin bu plan bölgesinde kalan kısmında uygulama yapılamaz." hükmü bulunmaktadır. Bu plan notu; parselin "04.10.2007 tasdik tarihli 1/1000 ölçekli Üsküdar Büyük ve Küçük Çamlıca Doğal ve Kentsel Sit Alanı Koruma Amaçlı Uygulama İmar Planı" bünyesinde kalan tüm kısımlarının bedelsiz bir şekilde terk edilerek, değerlemeye konu parselin "Orta Yoğunluklu Konut Alanı" bölümünde kalan alanı için yapılaşma hakkına izin verileceği anlamına gelmektedir. Sonuç olarak ilgili plan notuna göre; parselin bir bölümü her ne kadar "04.10.2007 tasdik tarihli 1/1000 ölçekli Üsküdar Büyük ve Küçük Çamlıca Doğal ve Kentsel Sit Alanı Koruma Amaçlı Uygulama İmar Planı"nda "Yönetici Merkez Alanı" içerisinde kalsa da bu alanın ve bu planda yer alan tüm alanların kamuya bedelsiz terk edilmesi gerekmektedir.

1/5000 Ölçekli ve 1/1000 Ölçekli Boğaziçi Geri Görünüm ve Etkilenme Bölgesi Koruma Amaçlı Revizyon Uygulama İmar Planları plan notu değişikliği 13.09.2018 tarihli 1396 ve 1397 Sayılı Meclis Kararları ile onaylanmış olup, imza sürecindedir.

06.04.2011 tarih ve 3485 sayılı İstanbul VI no'lu Kültür Varlıklarını Koruma Bölge Kurulu kararında; 725 ada, 18 parseldeki 18. yy sonuna tarihlendirilebilecek köşk hamamına ait olduğu tahmin edilen kalıntının korunması gerekli kültür varlığı olarak tescil edilmesine, 05.11.1990 tarih ve 660 sayılı ilke kararına göre hazırlanacak rölöve, restitüsyon ve restorasyon projelerinin Kurulumuza iletilmesine karar verildi." denilmekte olup, parselde İstanbul VI no'lu Kültür Varlıklarını Koruma Bölge Kurulu kararı ile uygulama yapılması gerekmektedir.



4.3.2. ARŞİV DOSYASI İNCELEMESİ

Üsküdar Belediye Başkanlığı İmar ve Şehircilik Müdürlüğü arşivinde değerlendirme tarihi itibari ile değerlendirme konusu taşınmazın arşiv dosyası incelenmek istenmiş, ancak taşınmaza ait arşiv dosyasının bulunmadığı öğrenilmiştir. Parsel üzerinde barınma amaçlı kullanılan 2 adet tek katlı yağma yapı ile 1 adet tek katlı yağma tarzda inşa edilmiş güvenlik kulübesi bulunmaktadır. Bu yapılar ruhsatsız olduğu ve parsel üzerinde kullanılan otopark alanları görevlilerinin barınması için yapıldığı için değerlemede dikkate alınmamıştır.

4.3.3. İMAR DURUMU İNCELEMESİNE GÖRE TAŞINMAZIN GYO PORTFÖYÜNDE BULUNMASI HAKKINDA GÖRÜŞ

İmar durumu incelemesi itibariyle rapor konusu taşınmazın sermaye piyasası mevzuatı hükümleri çerçevesinde gayrimenkul yatırım ortaklığı portföyünde "arsalar ve araziler" başlığı altında bulunmasında herhangi bir sakınca olmadığı görüş ve kanaatindeyiz.

4.4. TAŞINMAZIN SON 3 YILLIK DÖNEMDEKİ MÜLKİYET VE İMAR DURUMUNDAKİ DEĞİŞİKLİKLER

4.4.1. MÜLKİYET DURUMUNDAKİ DEĞİŞİKLİKLER

Yapılan incelemelerde son 3 yıllık dönemde değerlemeye konu gayrimenkulün mülkiyet durumunda herhangi bir değişiklik olmadığı tespit edilmiştir.

4.4.2. İMAR DURUMUNDAKİ DEĞİŞİKLİKLER

Yapılan incelemelerde son 3 yıllık dönemde değerlemeye konu gayrimenkulün imar durumundaki değişiklikler aşağıdaki gibidir.

- Rapora konu taşınmazın; 04.10.2007 tasdik tarihli 1/1000 ölçekli Üsküdar Büyük ve Küçük Çamlıca Doğal ve Kentsel Sit Alanı Koruma Amaçlı Uygulama İmar Planı'nda kalan bölümünde herhangi değişiklik olmamıştır.
- Rapora konu taşınmazın; 26.09.2016 tasdik tarihli 1/1000 ölçekli Boğaziçi Geri Görünüm ve Etkilenme Bölgesi Koruma Amaçlı Revizyon Uygulama İmar Planı'nda kalan bölümünün daha önce; 04.09.2013 tasdik tarihli 1/1000 ölçekli Boğaziçi Geri Görünüm ve Etkilenme Bölgesi Koruma Amaçlı Revizyon Uygulama İmar Planı'nda "Düşük Yoğunluklu Konut Alanı" içerisinde kalmakta olup, "TAKS (Taban Alanı Katsayısı): 0,15, KAKS (Katlar Alanı Katsayısı): 0,30 ve Hmaks: 6,50 m. (2 kat)" yapılaşma hakkına sahiptir.
- Parselin 04.10.2007 tasdik tarihli 1/1000 ölçekli Üsküdar Büyük ve Küçük Çamlıca Doğal ve Kentsel Sit Alanı Koruma Amaçlı Uygulama İmar Planı'nda kalan kısmı "**3. Derece Doğal Sit Alanı**"nda kısmen "**Yönetici Merkez Alanı**" kısmen "**Dini Tesis Alanı**" kısmen "**Park Alanı**" kısmen "**Yol**" içerisinde kalmaktayken; parsel malikleri ile İBB arasında imzalanan protokol kapsamında kamu lehine olan hususların meri bölge planlarına aktarılmasına yönelik parselin Doğal ve Tarihi Sit Alanı'nda kalan bölümünün kısmen "**Dini Tesis Alanı**" kısmen "**Açık ve Yeşil Alan (Meydan)**" kısmen "**Ortaöğretim Alanı**" kısmen "**Yol**" olarak düzenlenen 1/5000 ve 1/1000 ölçekli İmar Planı Değişikliği Paftaları, İstanbul Büyükşehir Belediyesi'nin 21.11.2018 tarih ve 2018/1813 dosya no ile İmar Komisyonu tarafından kabul edilmiş ve onaylanmıştır. (Bkz. Ekler İBB Meclis Komisyon Raporu) Ancak söz konusu onaylanan planlarda İBB Meclis Komisyonu'nun "İBB ile ilgilileri arasında yapılan protokol doğrultusunda 3 no'lu plan notunun 3. cümlesinin iptal edilmesi ve yerine "Kamu eline geçmesi gereken alanlar (Dini Tesis Alanı, Yol Alanı, Meydan Alanı, Ortaöğretim Alanı) bilabedel kamu eline geçmeden parselin 26.09.2016 t.t.'li 1/1000 ölçekli Boğaziçi Geri Görünüm ve Etkilenme Bölgeleri Koruma Amaçlı Uygulama İmar Planı'nda Konut Alanı'nda kalan kısmında inşaat ruhsatı düzenlenemez. Söz konusu protokol hükümleri gereği yerine getirilmeden konut alanı için yapı kullanma izin belgesi düzenlenemez." plan notunun eklenmesini talep etmesi nedeniyle plan değişikliği paftalarının bu notun eklenmesinden sonra askıya çıkacağı öğrenilmiştir.

4.5. DEĞERLEME KONUSU GAYRİMENKUL İÇİN ŞİRKETİMİZ TARAFINDAN HAZIRLANAN SON ÜÇ DEĞERLEMeye İLİŞKİN BİLGİLER

Şirketimiz tarafından değerlendirme konusu gayrimenkul için daha önce hazırlanan üç adet değerlendirme raporu mevcut olup, rapora ilişkin bilgiler rapor ekinde sunulmuştur.

5. BÖLÜM GAYRİMENKULE İLİŞKİN ANALİZLER

5.1. KONUMU VE ÇEVRE ÖZELLİKLERİ

Değerlemeye konu taşınmaz; İstanbul ili, Üsküdar ilçesi, Burhaniye Mahallesi, Üsküdar-Ümraniye TEM Bağlantı Yolu üzerinde bulunan 221 pafta, 725 ada, 18 no'lu parseldir.

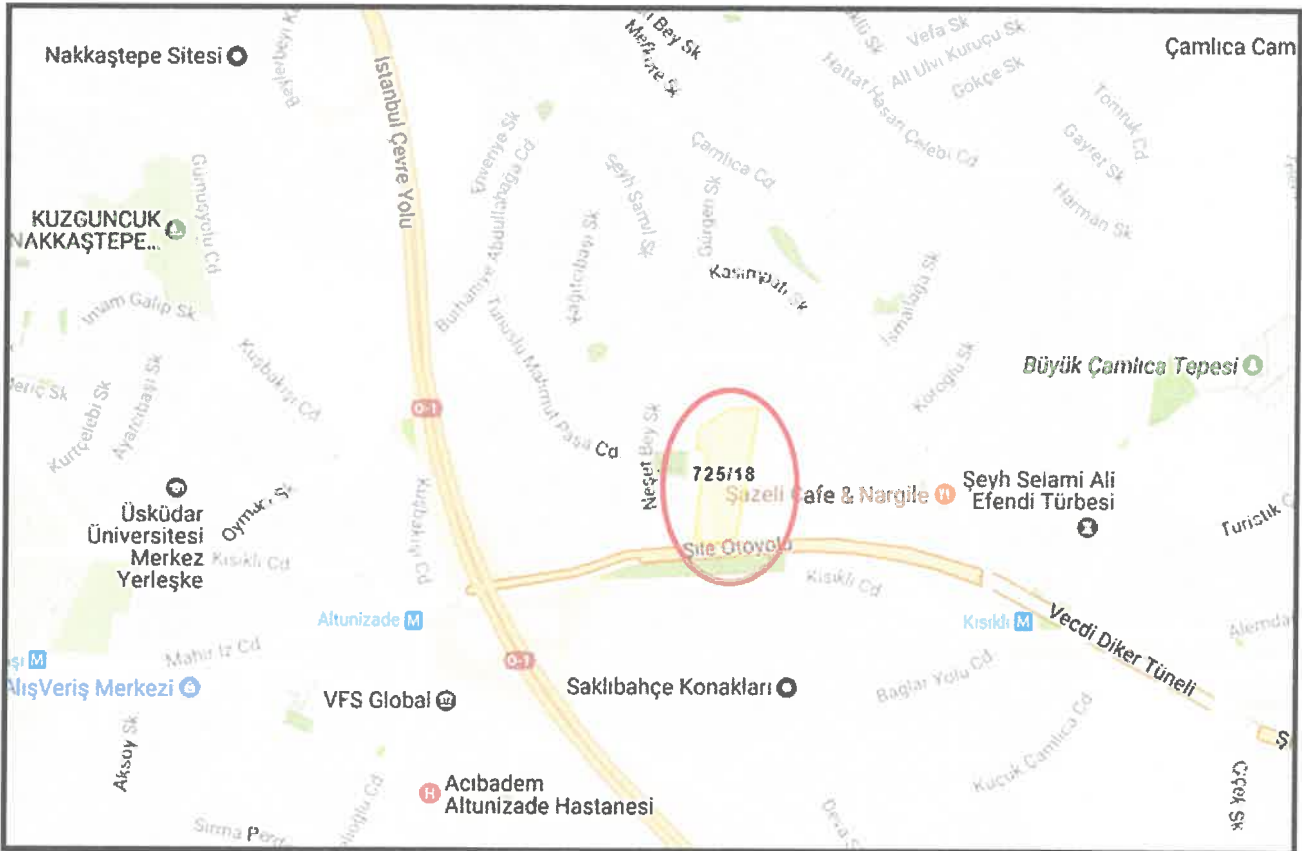
Taşınmaza ulaşım; bölgenin ana arteri niteliğindeki Şile Otoyolu olarak da bilinen Üsküdar-Ümraniye TEM Bağlantı Yolu üzerinden kolaylıkla sağlanmaktadır. Taşınmaz; Üsküdar-Ümraniye TEM Bağlantı Yolu üzerinde, D100 (E5) Karayolu istikametinde sağ tarafta konumlandırılmıştır.

Değerlemeye konu taşınmazın batısında; Mabeyin Konakları, doğusunda; Nusret Fuat Özdayı İlköğretim Okulu ve BP Akaryakıt Satış İstasyonu, güneyinde; Üsküdar-Ümraniye TEM Bağlantı Yolu'nun karşısın Millet Parkı, yakın çevresinde ise; Tunuslu Mahmut Paşa Parkı, Çam Konakları Villaları Sitesi, NP12 Evleri Sitesi, Ağaoğlu My Dream Sitesi, Mesa Çamlıca Evleri Sitesi, Sarı Konaklar Sitesi, Şehrizar Konakları Sitesi, çok sayıda zemin katları dükkan veya daire olarak, normal katları ise daire olarak kullanılan 3-6 katlı betonarme binalar bulunmaktadır.

Bölgede yer alan konut siteleri üst gelir seviyesine sahip kişiler tarafından kullanılmakta olup; site dışı konut binaları orta gelir seviyesine sahip kişiler tarafından kullanılmaktadır.

Merkezi konum, ulaşım rahatlığı, kentsel rantın yüksek olduğu bir bölge içerisinde yer alması ve tamamlanmış altyapısı taşınmazın değerini olumlu yönde etkilemektedir.

Bölge, Üsküdar Belediyesi sınırları içerisinde yer almakta olup tamamlanmış altyapıya sahiptir.



5.2. PARSELİN GENEL ÖZELLİKLERİ

- Değerlemeye konu parselin yüzölçümü **32.081 m²**'dir.
- Düzensiz çokgen şeklinde bir geometrik yapıya sahiptir.
- Güneyde; Üsküdar-Ümraniye TEM Bağlantı Yolu'na, batı ve kuzeyde ise; Kanuni Sultan Süleyman Sokak'a cephelidir.
- Az eğimli bir topografik yapıya sahiptir.
- Parsel; Üsküdar-Ümraniye TEM Bağlantı Yolu üzerinden rahatlıkla görülebilmektedir.
- Parsel üzerinde; İETT Otobüs durağı, Altunizade Papyon Açık Otopark Alanı ve Uçar Otomotiv 2. El Araç Satış Otopark Alanı bulunmaktadır. Ayrıca parsel üzerinde barınma amaçlı kullanılan 2 adet tek katlı yağma yapı ile 1 adet tek katlı yağma tarzda inşa edilmiş güvenlik kulübesi bulunmaktadır. Bu yapılar ruhsatsız olup, değerlemede dikkate alınmamıştır. Parsel üzerinde yapılaşmaya engel teşkil edecek başka herhangi bir unsur bulunmamaktadır.
- Sınırları kısmen beton direkler arası fens teli ve ihata duvarı üzeri demir direklere bağlı fens teli çit üzeri jiletli tel ile çevrilidir.
- Parsel üzeri; asfalt, ham toprak üzeri mıcır ve beton kaplıdır.
- Bölgede altyapı tamamlanmıştır.

5.3. EN VERİMLİ VE EN İYİ KULLANIM ANALİZİ

En verimli ve en iyi kullanım, bir varlığın potansiyelinin yasal olarak izin verilen ve finansal olarak karlı olan en yüksek düzeyde kullanımınıdır. En verimli ve en iyi kullanım, bir varlığın mevcut kullanımının devamı ya da alternatif başka bir kullanım olabilir. Bu, bir pazar katılımcısının varlık için teklif edeceği fiyatı hesaplarırken varlık için planladığı kullanıma göre belirlenir.

Yukarıdaki tanımdan hareketle değerlendirme konusu taşınmazın konumu, büyüklüğü, imar durumu ve mevcut durumu dikkate alındığında en verimli ve en iyi kullanım şeklinin terklerinin yapılarak "**üzerinde konut sitesi projesi geliştirilmesi**" olacağı görüş ve kanaatindeyiz.

6. BÖLÜM PAZAR BİLGİLERİNE İLİŞKİN ANALİZLER

6.1. EKONOMİK GÖRÜNÜM

2018 yılı Mart ayında Bulgaristan'ın liman kenti Varna'da düzenlenen Avrupa Birliği-Türkiye zirvesi, 24 Haziran 2018'de Türkiye tarihindeki ilk başkanlık seçimi olan Cumhurbaşkanlığı ve Milletvekiliği Genel Seçimlerinin düzenlenmesi, 7 kez uzatılan olağanüstü halin kaldırılması gibi siyasi gelişmeler ekonomik görünümde ana faktör olmaya devam etmiş ve ekonomide 2018 yılı ilk yarısında bekle-gör stratejileri hakim olmuştur.

Küresel büyüme 2018 yılının ilk yarısında istikrar kazanmış ve gücünü korumaya devam etmiştir. ABD ekonomisinde büyüme daha istikrarlı bir görünüm arz ederken Euro Bölgesi, Japonya ve İngiltere'de ekonomik büyüme yılın ilk çeyreğinde yavaşlamış, bu ülkeler için yıl sonu tahminleri aşağı yönlü güncellenmiştir. Gelişmekte olan ülkelerde ise, değer kaybeden para birimleri, yükselen petrol fiyatları ve dış ticarete küresel ölçekte artan korumacılık söylemleri nedeniyle büyüme görünümü ülkeler arasında farklılaşmaktadır. Yükselen emtia fiyatları ve enerji fiyatlarına karşın, tüketici ve çekirdek enflasyon oranları küresel ölçekte ılımlı

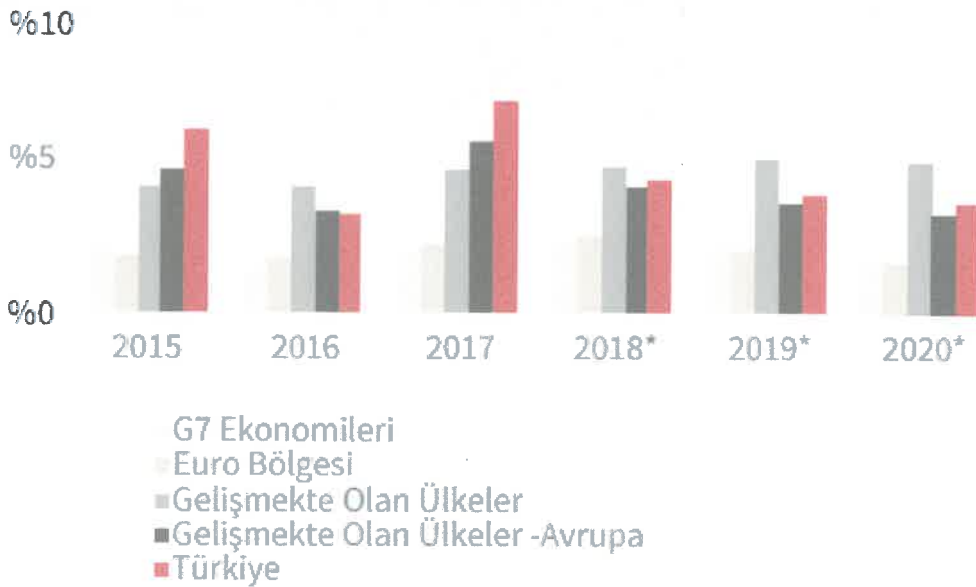
seyretmektedir. Olumlu büyüme performansı ve destekleyici maliye politikasına bağlı olarak Amerikan Merkez Bankası'nın (FED) para politikasındaki normalleşme sürecini hızlandırma ihtimali bir önceki enflasyon raporu dönemine göre belirgin ölçüde yükselerek, ABD tahvil getirilerinin artmasına neden olmuştur. ABD dolarındaki yükseliş son dönemde küresel finansal piyasalarda dalgalanmalara yol açmıştır. Gelişmekte olan ülkelere yönelik risk algısının bozulmasıyla birlikte, portföy akımlarında yılın ikinci çeyreğinde zayıflama gözlenirken döviz kurlarında da değer kaybı ve oynaklık kaydedilmiştir.

2018 yılının ikinci çeyreğinde küresel finansal piyasalarda artan oynaklıklar ve gelişmekte olan ülkelerin risk primlerindeki yükselişe ilave olarak, yurt içi belirsizlikler ve cari açık ile enflasyonda görülen yükselişin etkisiyle Türkiye'nin ülke risk primi ile döviz kurlarına daire göstergeler diğer gelişmekte olan ülkelere olumsuz şekilde ayrılmıştır. Sıkılaştıran finansal koşullara paralel olarak ikinci çeyrekte bankaların işletmelere uyguladığı kredi standartları da sıkılaştırmış; yavaşlayan faaliyetin de etkisiyle işletmelerin kredi talebi azalmıştır. Böylelikle, kredilerin büyüme hızı ikinci çeyrekte de gerilemeye devam etmiştir.

6.1.1. GSYİH BÜYÜME ORANI

2017 yılı için yıllık GSYİH büyüme oranı, beklentilerin çok üzerinde %7,4 olarak açıklanmıştır. Türkiye'nin büyüme ivmesi hanehalkı tüketimi (%11) ve gayrisafi sabit sermaye oluşumunun (%9,7) katkılarıyla devam etmiştir ve 2018 yılının ilk çeyreğine ilişkin GSYİH büyümesi %7,4 olarak kayıt altına alınmıştır. Kalkınma Bakanlığı'nın 2018-2020 Orta Vadeli Programı (OVP) 2018 yılı için %5,5 büyüme beklentisi açıklarken, IMF %4,4 ve Dünya Bankası %4,5 olarak büyüme oranını öngörmektedirler.

--- GSYİH Büyüme Karşılaştırmaları ---



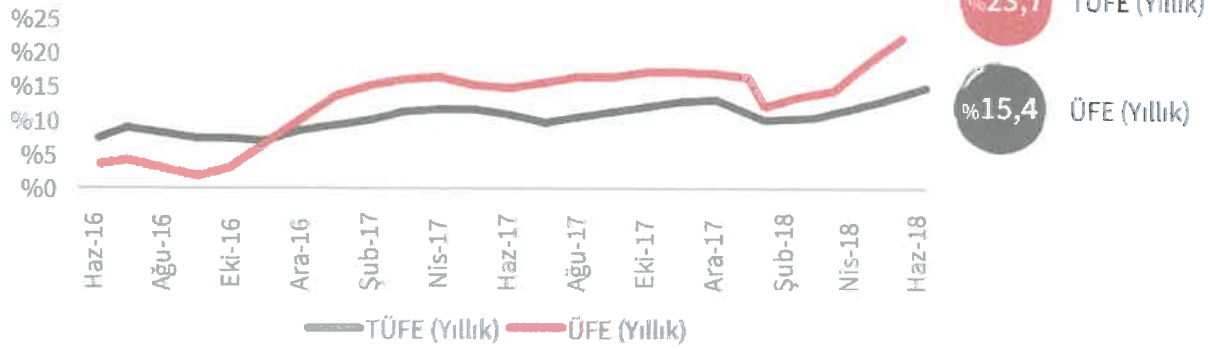
*Tahmini

Kaynak: IMF, Dünya Ekonomik Görünüm Raporu, Nisan 2018

6.1.2. ENFLASYON

Kasım 2017’de 2003 yılının ardından %13’le en yüksek seviyesine ulaşan TÜFE, 2018 yılının ilk çeyreğinde önemli bir düşüş göstererek %10,9’a gerilemiştir. Ancak petrol fiyatlarındaki ve döviz kurlarındaki yükselişin etkisiyle Nisan ayından itibaren artış gösteren TÜFE, Haziran 2018 itibariyle %15,4 seviyesine ulaşmıştır.

ÜFE & TÜFE

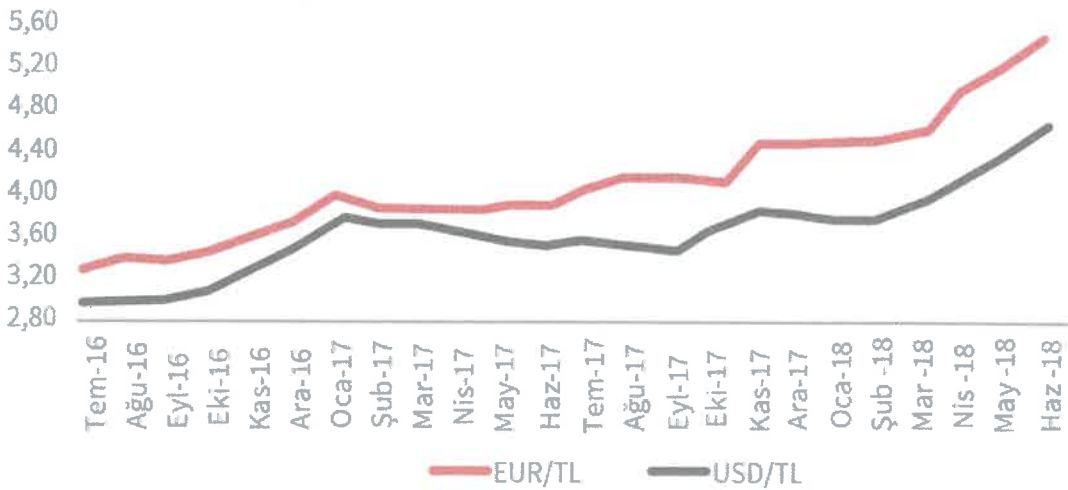


Kaynak: TÜİK

6.1.3. DÖVİZ KURLARI

Amerikan Merkez Bankası’nın (FED) sıkılaştırıcı para politikası, cari işlemler açığının büyümesi ve erken seçimin oluşturduğu siyasi belirsizliğin etkisiyle TL, 2018 Haziran ayında USD ve Euro karşısında rekor seviyeye gerilemiştir.

Döviz Kurları (Aylık Ortalama)

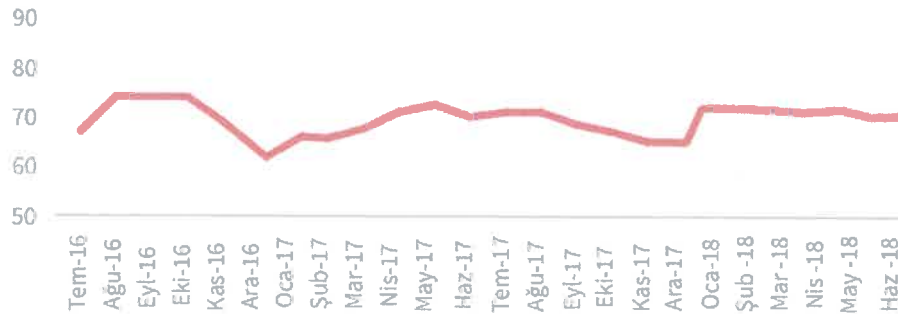


Kaynak: TCMB

6.1.4. TÜKETİCİ GÜVENİ

Tüketici Güven Endeksi, tüketicilerin gelecek 12 aylık süreçte genel ekonomik görünüm, hane halkı finansal durumu ve işsizlik oranlarına ilişkin beklentilerini ölçmektedir. Ocak ayında yükselen ve 72 seviyesine ulaşan endeks, siyasi ve ekonomik sebeplerden dolayı düşüş göstermiştir.

Tüketici Güven Endeksi



6.1.5. YATIRIM PAZARI

Yatırım piyasası, 2018'in ilk yarısında başkanlık ve milletvekilliği genel seçimlerinin yanı sıra Türk Lirası'nın zayıf görünümünden kaynaklanan siyasi ve ekonomik belirsizlik nedeniyle ortalamanın altında bir performans sergilemiştir. Birçok yatırımcı Haziran ayının sonuna kadar seçimlerin sonucunu beklemiş ve yatırım kararlarını ertelemiştir. Alışveriş merkezleri, ofisler, endüstriyel ve lojistik tesisler, oteller ve araziler gibi çeşitli mülk tiplerindeki fiyat seviyeleri 2018'in ilk yarıyılında 2017 yılının ilk yarısına kıyasla hafif bir düşüş göstermiştir. Bununla birlikte söz konusu mülklerdeki getiri oranında %7-8 bandından %7,75-8,5 seviyesine doğru bir artış gözlenmiştir.

Perakende pazarında, bazı Avrupa piyasaları alışveriş merkezi yatırımcılarına %4-5 seviyesinde tatmin edici bir getiri sunmaktadır. Söz konusu rakip piyasaların yanı sıra; Haziran ayı itibarıyla %15 seviyesini aşan enflasyondan kaynaklanan yüksek faiz baskısı ve inşaat halindeki perakende projelerinin oluşturduğu arz fazlası riski gibi yatırımcıların temkinli hareket etmesine neden olan bazı temel konular mevcuttur.

Ofis piyasası, yabancı firmaların Türkiye'ye yönelik ilgisinin azalmasından kaynaklanan talep daralması nedeniyle kiracı dostu bir görünüm sergilemeye devam etmiştir. Bu talep daralması; boşluk oranlarının geçtiğimiz birkaç yıldaki kayda değer artışında da etkili olmuştur. Söz konusu yerel koşullara ek olarak, küresel rekabet İstanbul ofis piyasasını küresel çekicilik bakımından olumsuz etkilemektedir. İstanbul ofis piyasası; bulunduğu bölgedeki diğer ülkelerin yanı sıra küresel ofis yatırımcılarına düşük kredi riski ve Euro bazlı getiriler sunan gelişmiş Avrupa pazarlarıyla rekabet etmek durumundadır.

Konut piyasasında yabancı yatırımcıların tercihlerini belirleyen önemli konular vardır. Avrupa'daki piyasalar açısından ilk etapta güvenlik ve eğitim ön plana çıkmaktadır. Bununla birlikte, başta Almanya olmak üzere Euro Bölgesi'ndeki Euro bazlı daha yüksek gelir ve getiri oranlarının yanı sıra, özellikle Portekiz'deki esnek ön şartlar sayesinde, serbest dolaşım hakkı kazanma durumu yabancı yatırımcıların ilgisini çekmektedir. Yabancı yatırımcıların Türkiye emlak piyasasına olan ilgisi son üç yılda önemli bir düşüş göstermiştir. Diğer yandan, gayrimenkul yatırımında ciddi bir yatırım iştahı olan yerli yatırımcı sayısı da çok yüksek görünmemektedir. Bununla birlikte, finansal kısıtlamalarla karşılaşan ve kısa vadeli sermaye gereksinimlerini karşılamak için portföylerindeki mülkleri satması beklenen bazı büyük şirketler nedeniyle fiyat seviyesinin daha da düşmesi öngörülmektedir. Yabancı sermayenin eksikliği ve borç finansmanının pahalı olması göz önüne alındığında; piyasadaki fırsatları takip eden yabancı yatırımcıların yatırım kararını alması için fiyat seviyesini düşürmek ve getiri oranını artırmak dışında bir çözüm yakın gelecekte görünmemektedir.

6.2. BÖLGE ANALİZİ

6.2.1. ÜSKÜDAR İLÇESİ

Üsküdar ilçesi; İstanbul ilinin Anadolu Yakası'nda konumlanmaktadır. Kuzeyde Beykoz, kuzeydoğuda Ümraniye, doğuda Ataşehir, güneyde Kadıköy ilçeleri ve batıda İstanbul Boğazıyla çevrilidir. Yüzölçümü 36 kilometrekaredir.

M.Ö. 10. yüzyılda Üsküdar'ın oluşumu bölgede Fenikeli'lerin, biri Kalhedon (Kadıköy), diğeri Moda Burnu'nda olmak üzere iki liman kenti kurmaları ile başlar. Yaklaşık 300 yıl sonra ise, Akalar'ın yönetimi altına giren Üsküdar'da, Anadolu'dan geçici olarak gelenlerin kalıcı iskânı yavaş yavaş kendini göstermeye başlar. Pers egemenliğinden, Atinalılar hakimiyetine, Büyük İskender'in eline geçmesinden, Roma egemenliğine kadar uzanan keşiflerin en uzununu 458 sene ile Roma egemenliğinde geçen devredir. M.S. 395'te Roma İmparatorluğu ikiye bölünür. Artık Üsküdar'da, Doğu Roma İmparatorluğu yani Bizans dönemi başlamıştır. 609'da İran, 710'da Araplar, 782'de Abbasi Halifesi Harun Reşid, 1102'de Haçlılar, 1147'de Fransa Kralı VII. Louis ile Alman İmparatoru Konrad, 1203'de gene Haçlılar İstanbul kapılarına dayandıklarında daima Üsküdar'dan geçmişlerdir. Üsküdar'da, Haçlı seferleri sonucu yaşanan Latin egemenliği 1204'den 1261'e kadar 57 sene devam etmiştir. Üsküdar'da kalıcı Türk izlerinin görülmesi 1071 Malazgirt Zaferi'nden sonraya tekabül eder. İznik'in fethinin ardından yaklaşık 1078'de Üsküdar'da erken dönem Türk yerleşmeleri başlamıştır. Osmanlı döneminde Orhan Gazi zamanında Kocaeli Yarımadası, Büyük ve Küçük Çamlıca'dan Doğancılar'a kadar uzanan bölge, Osmanlı Türkleri'nin egemenliği altına yaklaşık 1348'de girmiştir.

33 mahalleden oluşmakta olup, köy yerleşimi yoktur. 1926 yılına kadar il statüsünde olan Üsküdar aynı yıl yapılan yasal düzenlemeyle ilçe statüsüne getirilip İstanbul'a bağlanmıştır. 1930'da Kadıköy ve Beykoz, 1987'de Ümraniye'nin Üsküdar'dan ayrılarak ilçe olmaları, 2008'de de Örnek, Esatpaşa ve Fetih mahallelerinin Ataşehir ilçesine bağlanmasıyla bugünkü sınırlarına ulaşmıştır.

1930'lu yıllarda 60 bine yakın nüfusun meskûn olduğu şehir 1960'lı yıllardan itibaren göç olarak hızlı bir nüfus artışına maruz kalmıştır. Yeni oluşan mahallelerde Karadeniz Bölgesi illerindeki nüfus ağırlıklı olmak üzere Doğu ve İç Anadolu'dan gelen nüfusla birleştikleri ve halen kendi bölgelerinin şiveden giyime kadar bir kısım kültürel değerlerini muhafaza ettikleri gözlenmektedir. İlçe genel olarak iskân alanıdır. Sanayi ve ticaret merkezleri yer almamıştır. Halkın gelir düzeyi orta derecede olup, işçi memur ve esnaf ağırlıktadır.

Türkiye İstatistik Kurumu'nun (TÜİK) hazırlamış olduğu 2017 yılı Adrese Dayalı Nüfus Kayıt Sistemi (ADNKS) nüfus sayımı sonuçlarına göre nüfusu 533.570 kişidir.

6.3. PİYASA BİLGİLERİ

6.3.1. SATILIK ARSALAR

Taşınmazın konumlandığı bölgede bulunan satılık arsalarla ait bilgiler aşağıdaki gibidir.

1) Taşınmaza yakın konumda bulunan, "Konut Alanı" lejandına ve "TAKS: 0,15, KAKS: 0,30 ve Hmax: 6,50 m" yapılaşma hakkına sahip, 14.000 m² yüzölçümlü arsa 36.900.000,- TL bedelle satılıktır. (m² birim satış fiyatı ~ 2.635,-TL)

İlgili Tel: 0 (532) 672 41 90

2) Taşınmaza yakın konumda bulunan, "Konut Alanı" lejandına ve "TAKS: 0,15, KAKS: 0,30 ve Hmax: 6,50 m" yapılaşma hakkına sahip, 671 m² yüzölçümlü arsa 2.300.000,-TL bedelle satılıktır. (m² birim satış fiyatı ~ 3.430,-TL)

İlgili Tel: 0 (216) 641 41 84

3) Taşınmazla aynı bölgede konumlu "Konut + Ticaret Alanı" lejandına ve "TAKS: 0,15 ve Hmax: 12,50 m" yapılaşma hakkına sahip, 789 m² yüzölçümlü arsa 5.975.000,-TL bedelle satılıktır. (m² birim satış fiyatı ~ 7.575,-TL)

İlgili Tel: 0 (216) 478 61 77

4) Taşınmazla aynı bölgede konumlu, Alemdağ Caddesi üzerinde yer alan "Konut + Ticaret Alanı" lejandına ve "TAKS: 0,15 ve Hmax: 6,50 m" yapılaşma hakkına sahip, 976 m² yüzölçümlü arsa 7.600.000,-TL bedelle satılıktır. (m² birim satış fiyatı ~ 7.785,-TL)

İlgili Tel: 0 (216) 641 41 84

6.4. GAYRİMENKULÜN DEĞERİNE ETKİ EDEN ÖZET FAKTÖRLER

Olumlu faktörler:

- Merkezi konumu,
- Ulaşım rahatlığı,
- D100 (E-5) Karayolu'na yakın konumu,
- Reklam kabiliyetleri,
- Bölgenin tamamlanmış altyapısı.

Olumsuz faktörler:

- Parselin kamuya terk edilecek alanlarının bulunması,
- Döviz kurlarındaki aşırı dalgalanma nedeniyle gayrimenkule olan genel talebin azalmış olması.

7. BÖLÜM DEĞERLEME SÜRECİ

7.1. DEĞERLEME YAKLAŞIMLARI

Pazar yaklaşımı; varlığın, fiyat bilgisi elde edilebilir olan aynı veya karşılaştırılabilir (benzer) varlıklarla karşılaştırılması suretiyle gösterge niteliğindeki değer belirlendiği yaklaşımı ifade eder.

Aşağıda yer verilen durumlarda, pazar yaklaşımının uygulanması ve bu yaklaşıma önemli ve/veya anlamlı ağırlık verilmesi gerekli görülmektedir:

- Değerleme konusu varlığın değer esasına uygun bir bedelle son dönemde satılmış olması,
- Değerleme konusu varlığın veya buna önemli ölçüde benzerlik taşıyan varlıkların aktif olarak işlem görmesi,
- Önemli ölçüde benzer varlıklar ile ilgili sık yapılan ve/veya güncel gözlemlenebilir işlemlerin söz konusu olması.

Yukarıda yer verilen durumlarda pazar yaklaşımının uygulanması ve bu yaklaşıma önemli ve/veya anlamlı ağırlık verilmesi gerekli görülmekle birlikte, söz konusu kriterlerin karşılanamadığı aşağıdaki ilave durumlarda, pazar yaklaşımı uygulanabilir ve bu yaklaşıma önemli ve/veya anlamlı ağırlık verilebilir. Pazar yaklaşımının aşağıdaki durumlarda uygulanması halinde, değerlemeyi gerçekleştiren diğer yaklaşımların uygulanıp uygulanamayacağını ve pazar yaklaşımı ile belirlenen gösterge niteliğindeki değeri pekiştirmek amacıyla ağırlıklandırılıp ağırlıklandırılmayacağını dikkate alması gerekli görülmektedir:

- Değerleme konusu varlığa veya buna önemli ölçüde benzer varlıklara ilişkin işlemlerin, pazardaki oynaklık ve hareketlilik dikkate almak adına, yeteri kadar güncel olmaması,
- Değerleme konusu varlığın veya buna önemli ölçüde benzerlik taşıyan varlıkların aktif olmamakla birlikte işlem görmesi,
- Pazar işlemlerine ilişkin bilgi elde edilebilir olmakla birlikte, karşılaştırılabilir varlıkların değerlendirme konusu varlıkla önemli ve/veya anlamlı farklılıklarının, dolayısıyla da sübjektif düzeltmeler gerektirme potansiyelinin bulunması,
- Güncel işlemlere yönelik bilgilerin güvenilir olmaması (örneğin, kulaktan dolma, eksik bilgiye dayalı, sinerji alıcılı, muvazaalı, zorunlu satış içeren işlemler vb.),
- Varlığın değerini etkileyen önemli unsurun varlığın yeniden üretim maliyeti veya gelir yaratma kabiliyetinden ziyade pazarda işlem görebileceği fiyat olması.

7.1.1. GELİR YAKLAŞIMI

Gelir yaklaşımı, gösterge niteliğindeki değer, gelecekteki nakit akışlarının tek bir cari değere dönüştürülmesi ile belirlenmesini sağlar. Gelir yaklaşımında varlığın değeri, varlık tarafından yaratılan gelirlerin, nakit akışlarının veya maliyet tasarruflarının bugünkü değerine dayanılarak tespit edilir. Aşağıda yer verilen durumlarda, gelir yaklaşımının uygulanması ve bu yaklaşıma önemli ve/veya anlamlı ağırlık verilmesi gerekli görülmektedir:

- Varlığın gelir yaratma kabiliyetinin katılımcının gözüyle değeri etkileyen çok önemli bir unsur olması,
- Değerleme konusu varlıkla ilgili gelecekteki gelirin miktarı ve zamanlamasına ilişkin makul tahminler mevcut olmakla birlikte, ilgili pazar emsallerinin varsa bile az sayıda olması.

Yukarıda yer verilen durumlarda gelir yaklaşımının uygulanması ve bu yaklaşıma önemli ve/veya anlamlı ağırlık verilmesi gerekli görülmekle birlikte, söz konusu kriterlerin karşılanmadığı aşağıdaki ilave durumlarda, gelir yaklaşımı uygulanabilir ve bu yaklaşıma önemli ve/veya anlamlı ağırlık verilebilir. Gelir yaklaşımının aşağıdaki durumlarda uygulanması halinde, değerlemeyi gerçekleştirenin diğer yaklaşımların uygulanıp uygulanamayacağını ve gelir yaklaşımı ile belirlenen gösterge niteliğindeki değeri pekiştirmek amacıyla ağırlıklandırılıp ağırlıklandırılmayacağını dikkate alması gerekli görülmektedir:

- Değerleme konusu varlığın gelir yaratma kabiliyetinin katılımcının gözüyle değeri etkileyen birçok faktörden yalnızca biri olması,
- Değerleme konusu varlıkla ilgili gelecekteki gelirin miktarı ve zamanlamasına ilişkin önemli belirsizliklerin bulunması,
- Değerleme konusu varlıkla ilgili bilgiye erişimsizliğin bulunması (örneğin, kontrol gücü bulunmayan bir pay sahibi geçmiş tarihli finansal tablolara ulaşabilir, ancak tahminlere/bütçelere ulaşamaz),
- Değerleme konusu varlığın gelir yaratmaya henüz başlamaması, ancak başlamasının planlanmış olması.

Gelir yaklaşımının temelini, yatırımcıların yatırımlarından getiri elde etmeyi beklemleri ve bu getirinin yatırıma ilişkin algılanan risk seviyesini yansıtmalarının gerekli görülmesi teşkil eder.

Genel olarak yatırımcıların sadece sistematik risk ("pazar riski" veya "çeşitlendirmeye giderilemeyen risk" olarak da bilinir) için ek getiri elde etmeleri beklenir.

7.1.2. MALİYET YAKLAŞIMI

Maliyet yaklaşımı, bir alıcının, gereksiz külfet doğuran zaman, elverişsizlik, risk gibi etkenler söz konusu olmadıkça, belli bir varlık için, ister satın alma, isterse yapım yoluyla edinilmiş olsun, kendisine eşit faydaya sahip başka bir varlığı elde etme maliyetinden daha fazla ödeme yapmayacağı ekonomik ilkesinin uygulanmasıyla gösterge niteliğindeki değerin belirlendiği yaklaşımdır. Bu yaklaşımda, bir varlığın cari ikame maliyetinin veya yeniden üretim maliyetinin hesaplanması ve fiziksel bozulma ve diğer biçimlerde gerçekleşen tüm yıpranma paylarının düşülmesi suretiyle gösterge niteliğindeki değer belirlenmektedir.

Aşağıda yer verilen durumlarda, maliyet yaklaşımının uygulanması ve bu yaklaşıma önemli ve/veya anlamlı ağırlık verilmesi gerekli görülmektedir:

- Katılımcıların değerlendirme konusu varlıkla önemli ölçüde aynı faydaya sahip bir varlığı yasal kısıtlamalar olmaksızın yeniden oluşturabilmesi ve varlığın, katılımcıların değerlendirme konusu varlığı bir an evvel kullanabilmeleri için önemli bir prim ödemeye razı olmak durumunda kalmayacakları kadar, kısa bir sürede yeniden oluşturulabilmesi,
- Varlığın doğrudan gelir yaratmaması ve varlığın kendine özgü niteliğinin gelir yaklaşımını veya pazar yaklaşımını olanaksız kılması,
- Kullanılan değer esasının temel olarak ikame değeri örneğinde olduğu gibi ikame maliyetine dayanması.

Yukarıda yer verilen durumlarda maliyet yaklaşımının uygulanması ve bu yaklaşıma önemli ve/veya anlamlı ağırlık verilmesi gerekli görülmele birlikte, söz konusu kriterlerin karşılanmadığı aşağıdaki ilave durumlarda, maliyet yaklaşımı uygulanabilir ve bu yaklaşıma önemli ve/veya anlamlı ağırlık verilebilir. Maliyet yaklaşımının aşağıdaki durumlarda uygulanması halinde, değerlemeyi gerçekleştirenin diğer yaklaşımların uygulanıp uygulanamayacağını ve maliyet yaklaşımı ile belirlenen gösterge niteliğindeki değeri pekiştirmek amacıyla ağırlıklandırılıp ağırlıklandırılmayacağını dikkate alması gerekli görülmektedir:

- Katılımcıların aynı faydaya sahip bir varlığı yeniden oluşturmayı düşündükleri, ancak varlığın yeniden oluşturulmasının önünde potansiyel yasal engellerin veya önemli ve/veya anlamlı bir zaman ihtiyacının bulunması,
- Maliyet yaklaşımının diğer yaklaşımlara bir çapraz kontrol aracı olarak kullanılması (örneğin, maliyet yaklaşımının, değerlemesi işletmenin sürekliliği varsayımıyla yapılan bir işletmenin tasfiye esasında daha değerli olup olmadığının teyit edilmesi amacıyla kullanılması),
- Varlığın, maliyet yaklaşımında kullanılan varsayımları son derece güvenilir kılacak kadar, yeni oluşturulmuş olması.

Kısmen tamamlanmış bir varlığın değeri genellikle, varlığın oluşturulmasında geçen süreye kadar katlanılan maliyetleri (ve bu maliyetlerin değere katkı yapıp yapmadığını) ve katılımcıların, varlığın, tamamlandığındaki değerinden varlığı tamamlamak için gereken maliyetler ile kâr ve riske göre yapılan uygun düzeltmeler dikkate alındıktan sonraki değerine ilişkin beklentilerini yansıtabacaktır.

7.2. DEĞERLEMEDE KULLANILACAK YÖNTEMLERİN BELİRLENMESİ

Sermaye Piyasası Kurulu'nun 01.02.2017 tarih Seri III-62.1 sayılı "Sermaye Piyasasında Değerleme Standartları Hakkında Tebliğ" doğrultusunda Sermaye Piyasası Kurulu Karar Organı'nın 22.06.2017 tarih ve 25/856 sayılı kararı ile Uluslararası Değerleme Standartları 2017 UDS 105 Değerleme Yaklaşımları ve Yöntemleri 10.4. maddesinde; "Değerleme çalışmasında yer alan bilgiler ve şartlar dikkate alındığında, özellikle tek bir yöntemin doğruluğuna ve güvenilirliğine yüksek seviyede itimat duyulduğu hallerde, değerlemeyi gerçekleştirenlerin bir varlığın değerlendirilmesi için birden fazla değerlendirme yöntemi kullanması gerekmez." yazmaktadır.

Parsel üzerinde; değerlemeye konu olabilecek herhangi bir yapı bulunmadığından parselin pazar değerinin tespitinde maliyet yaklaşımı yöntemi kullanılmamıştır.

Gelir indirgeme yöntemi gelecekteki tahmini gelir kazançlarının günümüzdeki değerini bulma işlemidir. Bu yöntemde kullanılan geleceğe yönelik tahmin ve projeksiyonlar, güncel piyasa şartları, beklenen kısa vadeli arz ve talep faktörleri ve sürekli istikrarlı bir ekonomiye dayalıdır. Bu nedenle değerlemede gelir yaklaşımı yöntemi kullanılmayacaktır.

Tek bir yöntem ile güvenilir bir karar verilebilmesi için yeterli bulgu bulunduğundan taşınmazın pazar değerinin tespitinde; **pazar yaklaşımı** kullanılacaktır.

8. BÖLÜM PAZAR DEĞERİ TESPİTİ

8.1. PAZAR YAKLAŞIMI YÖNTEMİ VE ULAŞILAN SONUÇ

Bu yöntemde taşınmazın bulunduğu bölgede yakın dönemde pazara çıkarılmış veya satılmış benzer gayrimenkuller dikkate alınarak pazar değerlerini etkileyebilecek faktörler çerçevesinde fiyat ayarlaması yapılmış ve konu parsel için m² birim değeri belirlenmiştir.

Taşınmazın pazar değerlerinin tespitinde; emlak pazarlama firmaları ile görüşülmüş, bulunan emsaller; konum, mimari özellik, inşaat kalitesi ve büyüklük gibi kriterler dahilinde karşılaştırılmış, ayrıca ofisimizdeki mevcut data ve bilgilerden faydalanılmıştır.

8.1.1. SATILIK PARSEL EMSALLERİNİN ANALİZİ

Emsaller; konum, imar durumu, fiziksel özellikler, büyüklük ve pazarlık payı gibi kriterler dahilinde karşılaştırılmış; ayrıca ofisimizdeki mevcut bilgilerden faydalanılmıştır.

Parselin bir bölümü kamusal alan içerisinde kalmakta olup, terkleri yapıldıktan sonra ancak yapılanmasına izin verilecektir. Emsallerde yer alan parseller ise terkleri yapılmış net parsellerdir. Değerlemeye konu parsel; bu bakımdan emsallere göre daha dezavantajlı olup bu durum aşağıdaki emsal analizi tablosundaki "Fiziksel Özellikler" başlığında olumsuz etken olarak dikkate alınmıştır. Parselin m² birim pazar değeri aşağıdaki tabloda hesaplanmıştır.

| PAZAR DEĞERİ ŞEREFİYE KRİTERLERİ (%) | | | | | | | |
|--------------------------------------|----------------------------|-------|-------------|---------------------|---------|---------------|------------------|
| Emsaller | M ² Fiyatı (TL) | Konum | İmar Durumu | Fiziksel Özellikler | Büyükük | Pazarlık Payı | Emsal Değer (TL) |
| Emsal 1 | 2.635 | 10% | 50% | -40% | -5% | -5% | 2.900 |
| Emsal 2 | 3.430 | 10% | 50% | -40% | -30% | -5% | 2.915 |
| Emsal 3 | 7.575 | 20% | -10% | -40% | -30% | -5% | 2.650 |
| Emsal 4 | 7.785 | 15% | -5% | -40% | -30% | -5% | 2.725 |
| Ortalama | | | | | | | 2.800 |

8.1.2. ULAŞILAN SONUÇ

Değerleme süreci, piyasa bilgileri ve emsal analizlerinden hareketle rapor konusu parselin m² pazar değeri ile pazar değeri aşağıdaki tabloda sunulmuştur.

| PARSELİN PAZAR DEĞERİ | | |
|--------------------------------|--|---------------------------------|
| PARSEL ALANI (m ²) | M ² BİRİM PAZAR DEĞERİ (TL) | YUVARLATILMIŞ PAZAR DEĞERİ (TL) |
| 32.081 | 2.800 | 89.825.000 |

9. BÖLÜM ANALİZ SONUÇLARININ DEĞERLENDİRİLMESİ

9.1. NİHAİ DEĞER TAKDİRİ

Tek bir yöntem ile güvenilir bir karar verilebilmesi için yeterli bulgu bulunduğundan taşınmazın pazar değerinin tespitinde; pazar yaklaşımı yöntemi kullanılmıştır.

Buna göre; rapor konusu taşınmazın pazar değeri için; **89.825.000,-TL (Seksendokuzmilyonsekizyüzyirmibeşbin Türk Lirası)** kıymet takdir olunmuştur.

10. BÖLÜM SONUÇ

Rapor içeriğinde özellikleri belirtilen gayrimenkulün yerinde yapılan incelemesinde, konumuna, büyüklüğüne, fiziksel özelliklerine, imar durumuna ve çevrede yapılan piyasa araştırmalarına göre günümüz ekonomik koşulları itibarıyla takdir olunan pazar değerleri aşağıda tablo halinde sunulmuştur.

| | TL | USD | EURO |
|---|------------|------------|------------|
| PAZAR DEĞERİ | 89.825.000 | 16.758.000 | 14.728.000 |
| İŞ GYO A.Ş.'NİN 1/2 HİSSESİNE DÜŞEN PAZAR DEĞERİ | 44.912.500 | 8.379.000 | 7.364.000 |

Not: 11.12.2018 günü saat 15:30'da belirlenen gösterge niteliğindeki T.C.M.B. satış kuruna göre 1,-USD = 5,3601 TL ve 1,-EURO = 6,0990 TL'dir.

Taşınmazın KDV dahil pazar değeri 105.993.500,-TL ve KDV dahil İş GYO A.Ş.'nin 1/2 hissesine düşen KDV dahil pazar değeri ise 52.996.750,-TL'dir.

Taşınmazın sermaye piyasası mevzuatı hükümleri çerçevesinde GYO portföyünde "arsalar ve araziler" başlığı altında bulunmasında herhangi bir sakınca olmadığı görüş ve kanaatindeyiz.

İşbu rapor, üç orijinal olarak düzenlenmiştir.

Bilgilerinize sunulur. 12 Aralık 2018

(Değerleme tarihi: 06 Aralık 2018)

Saygılarımızla,



Nurettin KULAK
Jeoloji Mühendisi
Sorumlu Değerleme Uzmanı



Alican KOÇALI
Şehir Plancısı
Sorumlu Değerleme Uzmanı

Ekler:

- Uydu Görünüşleri
- Fotoğraflar
- Tapu Sureti
- Tapu Kayıt Örneği
- İmar Durumu Yazısı ve Komisyon Raporları
- Şirketimiz Tarafından Değerleme Konusu Gayrimenkul İçin Daha Önce Hazırlanan Rapor Bilgileri
- Raporu Hazırlayanları Tanıtıcı Bilgiler
- SPK Lisans Belgeleri