



**NET KURUMSAL GAYRİMENKUL DEĞERLEME VE DANIŞMANLIK A.Ş.**

Gayrimenkul Değerleme Raporu



Özel 2022 - 194

Şubat, 2022

## TAŞINMAZLARIN BULUNDUĞU ALAN



<b>Talep Sahibi</b>	Emlak Konut Gayrimenkul Yatırım Ortaklığı A.Ş.
<b>Raporu Düzenleyen</b>	Net Kurumsal Gayrimenkul Değerleme ve Danışmanlık A.Ş.
<b>Rapor Tarihi</b>	25.02.2022
<b>Rapor Numarası</b>	Özel 2022 - 194
<b>Raporun Konusu</b>	Gayrimenkul Piyasa Değer Tespiti
<b>Değerleme Konusu ve Kapsamı</b>	İstanbul İli, Esenler İlçesi, Atışalanı Mahallesi sınırları içerisinde yer alan 10 adet arsa nitelikli gayrimenkulün piyasa değerinin Türk Lirası cinsinden tespiti.

➤ İş bu rapor, kırk sekiz (48) sayfadan oluşmaktadır ve ekleriyle bir bütündür.

➤ Bu Rapor, Sermaye Piyasası Kurulu'nun III-62.3 sayılı "Sermaye Piyasasında Faaliyette Bulunacak Gayrimenkul Değerleme Kuruluşları Hakkında Tebliğ" hükümleri ile bu tebliğ ekinde yer alan "Değerleme Raporlarında Bulunması Gereken Asgari Hususlar" çerçevesinde Tebliğin 1 inci maddesi ikinci fıkrası kapsamında hazırlanmıştır.

\*Bu Rapor, 5070 sayılı "Elektronik İmza Kanunu" uyarınca imzalanmıştır. Doğruluğu, raporu hazırlayan değerleme kuruluşundan teyit edilebilir.

## İÇİNDEKİLER

YÖNETİCİ ÖZETİ.....	5
1. RAPOR BİLGİLERİ .....	6
1.1 Değerleme Tarihi, Rapor Tarihi ve Rapor Numarası .....	6
1.2 Değerlemenin Amacı.....	6
1.3 Rapor Kapsamı (SPK Mevzuatı Kapsamında Olup Olmadığı).....	6
1.4 Dayanak Sözleşme Tarih ve Numarası .....	6
1.5 Raporu Hazırlayanlar ve Sorumlu Değerleme Uzmanı.....	6
1.6 Değerleme Konusu Gayrimenkul İçin Şirketimiz Tarafından Daha Önceki Tarihlerde Yapılan Son Üç Değerlemeye İlişkin Bilgiler .....	6
2. DEĞERLEME ŞİRKETİ (KURULUŞ) VE TALEP SAHİBİNİ (MÜŞTERİ) TANITICI BİLGİLER .....	7
2.1 Değerlemeyi Yapan Şirket Bilgileri ve Adresi .....	7
2.2 Talep Sahibi (Müşteri) Bilgileri ve Adresi .....	7
2.3 Müşteri Taleplerinin Kapsamı ve Varsa Getirilen Sınırlamalar.....	7
2.4 İşin Kapsamı .....	7
3. GAYRİMENKULÜN YASAL DURUMUNA İLİŞKİN BİLGİLER .....	8
3.1 Gayrimenkulün Yeri, Konumu, Tanımı ve Çevre Teşekkülü Hakkında Bilgiler .....	8
3.2 Gayrimenkulün Tapu Kayıtları.....	9
3.3 Gayrimenkul İle İlgili Herhangi Bir Takyidat veya Devredilmesine İlişkin Herhangi Bir Sınırlama Olup Olmadığı Hakkında Bilgi .....	9
3.4 Değerlemesi yapılan gayrimenkul ile ilgili varsa son üç yıllık dönemde gerçekleşen alım satım işlemlerine ve gayrimenkulün hukuki durumunda meydana gelen değişikliklere (imar planında meydana gelen değişiklikler, kamulaştırma işlemleri vb.) ilişkin bilgi .....	9
3.5 Gayrimenkulün ve Bulunduğu Bölgenin İmar Durumuna İlişkin Bilgiler .....	9
3.6 Durdurma Kararı, Yıkım Kararı, Riskli Yapı Tespiti Vb Durumlara Dair Açıklamalar .....	9
3.7 Gayrimenkule İlişkin Olarak Yapılmış Sözleşmelere (Gayrimenkul Satış Vaadi, Kat Karşılığı İnşaat veya Hasılat Paylaşımı Sözleşmeleri Vb.) İlişkin Bilgiler.....	10
3.8 Gayrimenkuller ve Gayrimenkul Projeleri İçin Alınmış Yapı Ruhsatlarına, Tadilat Ruhsatlarına, Yapı Kullanım İzinlerine İlişkin Bilgileri İle İlgili Mevzuat Uyarınca Alınması Gerekli Tüm İzinlerin Alınıp Alınmadığına ve Yasal Gerekliliği Olan Belgelerin Tam ve Doğru Olarak Mevcut Olup Olmadığı Hakkında Bilgi	10
3.9 Değerlemesi Yapılan Projeler İle İlgili Olarak, 29/6/2001 Tarih ve 4708 Sayılı Yapı Denetimi Hakkında Kanun Uyarınca Denetim Yapan Yapı Denetim Kuruluşu (Ticaret Unvanı, Adresi vb.) ve Değerlemesi Yapılan Gayrimenkul İle İlgili Olarak Gerçekleştirdiği Denetimler Hakkında Bilgi .....	10
3.10 Eğer belirli bir projeye istinaden değerlendirme yapılıyorsa, projeye ilişkin detaylı bilgi ve planların ve söz konusu değerlerin tamamen mevcut projeye ilişkin olduğuna ve farklı bir projenin uygulanması durumunda bulunacak değerlerin farklı olabileceğine ilişkin açıklama.....	10
3.11 Varsa, Gayrimenkulün Enerji Verimlilik Sertifikası Hakkında Bilgi .....	10
4. AYRİMENKULÜN FİZİKİ ÖZELLİKLERİ.....	10
4.1 Gayrimenkulün Bulunduğu Bölgenin Analizi ve Kullanılan Veriler.....	10

4.2	Mevcut Ekonomik Koşulların, Gayrimenkul Piyasasının Analizi, Mevcut Trendler ve Dayanak Veriler İle Bunların Gayrimenkulün Değerine Etkileri .....	12
4.3	Değerleme İşlemini Olumsuz Yönde Etkileyen veya Sınırlayan Faktörler .....	18
4.4	Gayrimenkulün Fiziki, Yapısal, Teknik ve İnşaat Özellikleri .....	18
4.5	Varsa, Mevcut Yapıyla veya İnşaatı Devam Eden Projeye İlgili Tespit Edilen Ruhsata aykırı Durumlara İlişki Bilgiler.....	19
4.6	Ruhsat Alınmış Yapılarda Yapılan Değişikliklerin 3194 Sayılı İmar Kanunu'nun 21.nci Maddesi Kapsamında Yeniden Ruhsat Alınmasını Gerektirir Değişiklikler Olup Olmadığı Hakkında Bilgi .....	19
4.7	Gayrimenkulün Değerleme Tarihi İtibariyle Hangi Amaçla Kullanıldığı, Gayrimenkul Arsa veya Arazi İse Üzerinde Herhangi Bir Yapı Bulunup Bulunmadığı ve Varsa, Bu Yapıların Hangi Amaçla Kullanıldığı Hakkında Bilgi .....	19
5.	KULLANILAN DEĞERLEME YÖNTEMLERİ .....	20
5.1	Pazar Yaklaşımı.....	22
5.2	Maliyet Yaklaşımı .....	25
5.3	Gelir Yaklaşımı.....	26
5.4	Diğer Tespit ve Analizler.....	27
6.	ANALİZ SONUÇLARININ DEĞERLENDİRİLMESİ.....	28
6.1	Farklı Değerleme Yöntemleri ile Analiz Sonuçlarının Uyumlaştırılması ve Bu Amaçla İzlenen Metotların ve Nedenlerinin Açıklanması .....	28
6.2	Asgari Husus ve Bilgilerden Raporda Yer Verilmeyenlerin Neden Yer Almadıklarının Gerekçeleri ...	28
6.3	Yasal Gereklere Yerine Getirilip Getirilmediği ve Mevzuat Uyarınca Alınması Gereken İzin ve Belgelerin Tam ve Eksiksiz Olarak Mevcut Olup Olmadığı Hakkında Görüş .....	28
6.4	Varsa, Gayrimenkul Üzerindeki Takyidat ve İpotekler İle İlgili Görüş .....	28
6.5	Değerleme Konusu Gayrimenkulün, Üzerinde İpotek veya Gayrimenkulün Değerini Doğrudan ve Önemli Ölçüde Etkileyecek Nitelikte Herhangi Bir Takyidat Bulunması Durumları Hariç, Devredilebilmesi Konusunda Bir Sınırlamaya Tabi Olup Olmadığı Hakkında Bilgi.....	28
6.6	Değerleme Konusu Arsa veya Arazi ise, Alımından İtibaren beş Yıl Geçmesine Rağmen Üzerinde Proje Geliştirilmesine Yönelik Herhangi Bir Tasarrufta Bulunup Bulunmadığına Dair Bilgi.....	28
6.7	Değerleme Konusu Üst Hakkı veya Devre Mülk Hakkı İse, Üst Hakkı ve Devre Mülk Hakkının Devredilebilmesine İlişkin Olarak Bu Hakları Doğuran Sözleşmelerde Özel Kanun Hükümlerinden Kaynaklananlar Hariç Herhangi Bir Sınırlama Olup Olmadığı Hakkında Bilgi.....	28
6.8	Gayrimenkulün Tapudaki Niteliğinin, Fiili Kullanım Şeklinin ve Portföye Dahil Edilme Niteliğinin Birbiriyle Uyumlu Olup Olmadığı Hakkında Görüş İle Portföye Alınmasında Herhangi Bir Sakınca Olup Olmadığı Hakkında Görüş .....	29
7.	SONUÇ .....	29
7.1	Sorumlu Değerleme Uzmanının Sonuç Cümlesi.....	29
7.2	Nihai Değer Takdiri.....	30
8.	UYGUNLUK BEYANI.....	31
9.	RAPOR EKLERİ.....	31

**YÖNETİCİ ÖZETİ**

<u>Talep Sahibi</u>	Emlak Konut Gayrimenkul Yatırım Ortaklığı A.Ş.
<u>Rapor No ve Tarihi</u>	Özel 2022 - 194 / 25.02.2022
<u>Değerleme Konusu ve Kapsamı</u>	Bu rapor, müşteri talebi üzerine belirtilen kayıta bulunan gayrimenkullerin değerlendirme tarihindeki piyasa koşulları ve ekonomik göstergeler doğrultusunda güncel piyasa değerinin tespitine yönelik olarak, SPK mevzuatı kapsamında kullanılmak üzere, ilgili tebliğde belirtilen esaslar çerçevesinde hazırlanmıştır.
<u>Taşınmazın Açık Adresi</u>	Atışalanı Mahallesi, Millet Bahçesi Mevki Esenler / İstanbul
<u>Tapu Kayıt Bilgisi</u>	İstanbul İli, Esenler İlçesi, Atışalanı Mahallesi, 1633 ada 3 parsel, 1634 ada 4 parsel, 1639 ada 3 parsel, 1644 ada 6 parsel, 1643 ada 4 parsel, 1641 ada 9 parsel, 1642 ada 3 parsel, 1645 ada 5 parsel, 1647 ada 4 parsel, 1650 ada 4 parsel
<u>Fiili Kullanımı (Mevcut Durumu)</u>	Taşınmazların bir kısmı boş arsa olup bir kısmı askeri yerleşke olarak kullanılmaktadır.
<u>İmar Durumu</u>	Söz konusu taşınmazlar ile ilgili Esenler Belediyesi İmar Müdürlüğünde yapılan araştırmada rapora konu taşınmazlardan 1643 ada 4 parsel Ticaret+Turizm E:2,10 diğer parseller ise E:1,90 Ticaret+Konut Lejantlı, Hmaks: Z+6 kat olduğu bilgisi edinilmiştir.
<u>Kısıtlılık Hali (Yıkım vb olumsuz karar, zabıt, tutanak, dava veya tasarrufa engel durumlar)</u>	Taşınmazların tapu kaydında herhangi bir kısıtlılık durumu bulunmamaktadır.
<u>Piyasa Değeri</u>	<b>2.400.884.772,90-TL</b>
<u>KDV Dahil Piyasa Değeri</u>	<b>2.833.044.032,02-TL</b>
<u>Açıklama</u>	Taşınmazlar yerinde görülmüş, kullanım durumu incelenmiştir. Değerleme sürecini olumsuz etkileyecek bir durum oluşmamıştır.
<u>Raporu Hazırlayanlar</u>	Buğra Uğur YAP - SPK Lisans No: 408393 Raci Gökcehan SONER – SPK Lisans No: 404622
<u>Sorumlu Değerleme Uzmanı</u>	Erdeniz BALIKÇIOĞLU – SPK Lisans No: 401418

\*Bu Rapor, 5070 sayılı “Elektronik İmza Kanunu” uyarınca imzalanmıştır. Doğruluğu, raporu hazırlayan değerlendirme kuruluşundan teyit edilebilir.

## **1. RAPOR BİLGİLERİ**

### **1.1 Değerleme Tarihi, Rapor Tarihi ve Rapor Numarası**

Söz konusu işlemin değerlendirme çalışmaları 14.02.2022 itibariyle başlanmış 22.02.2022 itibariyle değerlendirme çalışmaları tamamlanmış olup, rapor tanzimi 25.02.2022 tarihinde Özel 2022-194 rapor numarasıyla yapılarak tamamlanmıştır.

### **1.2 Değerlemenin Amacı**

Bu rapor, Emlak Konut Gayrimenkul Yatırım Ortaklığı A.Ş.'nin talebi üzerine; İstanbul İli, Esenler İlçesi, Atışalanı Mahallesi, 1633 ada 3 parsel, 1634 ada 4 parsel, 1639 ada 3 parsel, 1644 ada 6 parsel, 1643 ada 4 parsel, 1641 ada 9 parsel, 1642 ada 3 parsel, 1645 ada 5 parsel, 1647 ada 4 parsel, 1650 ada 4 parselde yer alan arsa nitelikli taşınmazlara ait piyasa değerinin tespitine yönelik hazırlanan Gayrimenkul Değerleme Raporu'dur.

Değerlemenin amacı, taraflar arasında imzalanan sözleşmede de belirtildiği üzere, bilgileri verilen taşınmaz(lar)ın portföyde değerlendirilmek üzere piyasa değerlerinin tespitini içeren değerlendirme raporunun hazırlanmasıdır.

### **1.3 Rapor Kapsamı (SPK Mevzuatı Kapsamında Olup Olmadığı)**

Bu Rapor, Sermaye Piyasası Kurulu'nun III-62.3 sayılı "Sermaye Piyasasında Faaliyette Bulunacak Gayrimenkul Değerleme Kuruluşları Hakkında Tebliğ" hükümleri ile bu tebliğ ekinde yer alan "Değerleme Raporlarında Bulunması Gereken Asgari Hususlar" çerçevesinde Tebliğin 1 inci maddesi ikinci fıkrası "*Sermaye piyasasında gayrimenkul değerlendirme faaliyeti; sermaye piyasası mevzuatına tabi ortak ortaklıklar, ihraççılar ve sermaye piyasası kurumlarının, sermaye piyasası mevzuatı kapsamındaki işlemlerine konu olan gayrimenkullerinin, gayrimenkul projelerinin veya gayrimenkullere bağlı hak ve faydaların belli bir tarihteki muhtemel değerinin Kurul düzenlemeleri ve Kurulca kabul edilen değerlendirme standartları çerçevesinde bağımsız ve tarafsız olarak takdir edilmesini ifade eder.*" kapsamında hazırlanmıştır.

### **1.4 Dayanak Sözleşme Tarih ve Numarası**

Emlak Konut Gayrimenkul Yatırım Ortaklığı A.Ş. ile Net Kurumsal Gayrimenkul Değerleme ve Danışmanlık A.Ş. arasında 15.02.2022 tarih, EEMD-170.01.02-E.22363 sayı ile imzalanmıştır.

### **1.5 Raporu Hazırlayanlar ve Sorumlu Değerleme Uzmanı**

İş bu rapor, Gayrimenkul Değerleme Uzmanı Buğra Uğur YAP tarafından hazırlanmış, Gayrimenkul Değerleme Uzmanı Raci Gökcehan SONER tarafından kontrol edilmiş ve Sorumlu Değerleme Uzmanı Erdeniz BALIKÇIOĞLU tarafından onaylanmıştır.

### **1.6 Değerleme Konusu Gayrimenkul İçin Şirketimiz Tarafından Daha Önceki Tarihlerde Yapılan Son Üç Değerlemeye İlişkin Bilgiler**

Değerleme konusu gayrimenkuller için şirketimiz tarafından ekspertiz raporları hazırlanmamıştır.

## 2. DEĞERLEME ŞİRKETİ (KURULUŞ) VE TALEP SAHİBİNİ (MÜŞTERİ) TANITICI BİLGİLER

### 2.1 Değerlemeyi Yapan Şirket Bilgileri ve Adresi

08.08.2008 tarihinde gayrimenkul değerlendirme ve danışmanlık hizmeti vermek üzere Ankara'da kurulan ve genel merkezi Emniyet Mahallesi Sınır Sokak No:17/1 Yenimahalle/Ankara adresinde bulunan şirketimiz NET Kurumsal Gayrimenkul Değerleme ve Danışmanlık A.Ş. Sermaye Piyasası Kurulu'nun Seri: VIII, No:35 sayılı tebliği uyarınca Kasım 2009'da "Kurul Listesine" alınmıştır. Şirketimiz ayrıca, Bankacılık Düzenleme ve Denetleme Kurulu tarafından 11.08.2011 tarih ve 4345 sayılı kararı ile bankalara "gayrimenkul, gayrimenkul projesi ve gayrimenkule bağlı hak ve faydaların değerlendirilmesi" hizmeti verme yetkisi almıştır.

Sermaye : 1.200.000,-TL  
Ticaret Sicil : 256696  
Telefon : 0 312 467 00 61 Pbx  
E-Posta / Web : [info@netgd.com.tr](mailto:info@netgd.com.tr) [www.netgd.com.tr](http://www.netgd.com.tr)  
Adres : Emniyet Mahallesi Sınır Sokak No:17/1 Yenimahalle/Ankara

### 2.2 Talep Sahibi (Müşteri) Bilgileri ve Adresi

Şirket Unvanı : Emlak Konut Gayrimenkul Yatırım Ortaklığı A.Ş.  
Şirket Adresi : Barbaros Mahallesi, Mor Sümbül Sokak, No: 7/2B Ataşehir/İSTANBUL  
Şirket Amacı : Müşterilerine ve hissedarlarına sürekli katma değer yaratmak, GYO sektörünün gelişimine katkıda bulunmak ve küresel ölçekte saygın bir kurum haline gelmek.  
Sermayesi : 3.800.000.000,-TL  
Halka Açıklık : % 50,6  
Telefon : 0216 579 15 15  
E-Posta : [info@emlakkonut.com.tr](mailto:info@emlakkonut.com.tr)

### 2.3 Müşteri Taleplerinin Kapsamı ve Varsa Getirilen Sınırlamalar

İş bu rapor, müşteri talebine istinaden İstanbul İli, Esenler İlçesi, Atışalanı Mahallesi, 1633 ada 3 parsel, 1634 ada 4 parsel, 1639 ada 3 parsel, 1644 ada 6 parsel, 1643 ada 4 parsel, 1641 ada 9 parsel, 1642 ada 3 parsel, 1645 ada 5 parsel, 1647 ada 4 parsel, 1650 ada 4 parselin piyasa satış değerinin Türk Lirası cinsinden tespitine ilişkin hazırlanmıştır. Müşteri tarafından herhangi bir sınırlama getirilmemiştir.

### 2.4 İşin Kapsamı

İşin kapsamı, SPK mevzuatı kapsamında ve asgari unsurlar çerçevesi müşterinin değerlemesini talep ettiği tapu bilgilerine istinaden değerlendirme raporunun hazırlanarak müşteriye ıslak imzalı şekilde teslim edilmesidir.



### 3. GAYRİMENKULÜN YASAL DURUMUNA İLİŞKİN BİLGİLER

#### 3.1 Gayrimenkulün Yeri, Konumu, Tanımı ve Çevre Teşekkülü Hakkında Bilgiler

Değerleme konusu taşınmazlar, İstanbul ili, Esenler ilçesi, Oruçreis Mahallesi (Tapuda Atışalanı olarak geçmektedir.) sınırları içerisinde yer almaktadır. Taşınmazlara ulaşım için Metris-Esenler yolu üzerinde kuzey istikametinde ilerlerken hal kavşağından sola Mehmet Akif İnan Caddesi'ne sapılır. Bu yol üzerinde ilerlerken sağ tarafta Millet Bahçesi bitişiğinden kışla Caddesi'ne girilir. Taşınmazlar bu yol üzerinde ilerlendiğinde yaklaşık 500m. ileride konumludur. Değerleme konusu taşınmazlara ulaşım özel araçlar ve toplu taşıma araçları ile rahatlıkla sağlanabilmektedir. Değerleme konusu taşınmazların bulunduğu bölge konut ve ticari nitelikli gelişmiştir. Bölge yapılaşmasını büyük ölçüde tamamlamış durumdadır. Taşınmazların yakın çevresinde Giyimkent ve Tekstilkent Siteleri, İstoç Ticaret Merkezi, Mega Center Kuru Gıda Sitesi bulunmaktadır. Söz konusu ticari yapılar dışında konut yapıları genellikle 4-6 kat tipinde gelişmiştir. Bölgenin kamu hizmetlerinden istifadesi tam olup herhangi bir altyapı problemi bulunmamaktadır.

Taşınmazlar Tem Otoyoluna yaklaşık 1,50km. Esenler Otogarı'na yaklaşık 3km. Atatürk Havalimanı'na yaklaşık 10km. kuşçuşu mesafede yer almaktadır.



#### Koordinatlar

**Enlem: 41.064523 Boylam: 28.878923**

\*Bu Rapor, 5070 sayılı **"Elektronik İmza Kanunu"** uyarınca imzalanmıştır. Doğruluğu, raporu hazırlayan değerleme kuruluşundan teyit edilebilir.



### 3.2 Gayrimenkulün Tapu Kayıtları

il / İlçe / Mahalle	Ada	Parsel	Taşınmaz ID	Cilt / Sayfa	Arsa	Yüz Ölçüm(m2)	Malik / Tarih-Yevmiye / Edinme Sebebi
İstanbul / Esenler / Atışalanı	1633	3	113544165	248/24587	Arsa	6041,15	Maliye Hazinesi (1/1) 28.04.2021 -8123 Kamu Kurumlarının Bedelsiz Devri
	1634	4	113544166	248/24588	Arsa	10680,86	
	1639	3	113544168	248/24593	Arsa	8581,26	
	1641	9	113544173	248/24596	Arsa	7392,22	
	1642	3	113544170	248/24597	Arsa	8389,05	
	1643	4	113544193	248/24598	Arsa	6592,11	
	1644	6	113544169	248/24599	Arsa	9357,45	
	1645	5	113544174	248/24600	Arsa	24250,6	
	1647	4	113544175	248/24601	Arsa	16419,98	
	1650	4	113544176	248/24606	Arsa	7759,18	

### 3.3 Gayrimenkul İle İlgili Herhangi Bir Takyidat veya Devredilmesine İlişkin Herhangi Bir Sınırlama Olup Olmadığı Hakkında Bilgi

Tapu ve Kadastro Genel Müdürlüğü TKGM Portal üzerinden 03.02.2022 tarih 12.11 itibarıyla alınan Tapu Kaydına göre taşınmazlar üzerinde yer alan takyidatlar aşağıda belirtilmiştir.

#### Beyanlar Hanesinde:

Diğer (Konusu: REZERV YAPI ALANINDA KALMAKTADIR. ) (Müşterek) (17.04.2013 – 5377)

Askeri Güvenlik Bölgesi İçerisinde Kalmaktadır. (Müşterek) (01.02.2019 – 1517)

6306 SAYILI AFET RİSKİ ALTINDAKİ ALANLARIN DÖNÜŞTÜRÜLMESİ HAKKINDA KANUN AMAÇLARINDA KULLANILMASI AKSİ TAKDİRDE HAZİNEYE İADE EDİLMESİ (03.01.2017 – 157) (Terkin edilmiştir.)

1642 ada 3 parsel, 1645 5ada 5 parsel, 1647 ada 4 parsel, 1650 ada 4 parsel için: ÜZERİNDEKİ BİNALAR CİHATİ ASKERİYE AİTTİR

### 3.4 Değerlemesi yapılan gayrimenkul ile ilgili varsa son üç yıllık dönemde gerçekleşen alım satım işlemlerine ve gayrimenkulün hukuki durumunda meydana gelen değişikliklere (imar planında meydana gelen değişiklikler, kamulaştırma işlemleri vb.) ilişkin bilgi

Söz konusu parseller 28.04.2021 tarih, 8123 yevmiye ve 'Kamu Kurumlarının Bedelsiz Devri' işlemi ile 'Maliye Hazinesi' adına tescil edilmiştir. Son üç yıllık dönemde gayrimenkullerin hukuki durumunda herhangi bir değişiklik meydana gelmemiştir.

### 3.5 Gayrimenkulün ve Bulunduğu Bölgenin İmar Durumuna İlişkin Bilgiler

Söz konusu taşınmazlar ile ilgili Esenler Belediyesi İmar Müdürlüğünde yapılan araştırmada 1/1000 ölçekli uygulama imar planına göre 1643 ada 4 parsel Ticaret + Turizm alanı E: 2,10 Hmaks: Zemin+6 kat, diğer parseller Ticaret+Konut alanında yer almakta, E:1,90 olmak üzere, Taks:0,60, Hmaks: Zemin+6 Kat olacak şekilde yapılaşma koşullarına sahiptir.

Plan notlarına göre Ticaret+Konut lejantlı parsellerde inşaat alanının maksimum %20'si, ticaret kullanımına ayrılabilir. Bu alanlarda zemin teknik gerekliliklerinden dolayı bodrum kat yükseklikleri en fazla 5,00m., zemin kat yükseklikleri en fazla 6,50m. olarak yapılabilir. Zemin ve bodrum katlarda yapılan ticari depolar emsale dahil değildir.

### 3.6 Durdurma Kararı, Yıkım Kararı, Riskli Yapı Tespiti Vb Durumlara Dair Açıklamalar

Söz konusu gayrimenkuller için Esenler Belediyesi imar servisinde yapılan evrak incelemeleri ve şifahi sorgulamalar neticesinde herhangi alınmış olumsuz bir karar vb. bulunmadığı görülmüştür.

### **3.7 Gayrimenkule İlişkin Olarak Yapılmış Sözleşmelere (Gayrimenkul Satış Vaadi, Kat Karşılığı İnşaat veya Hasılat Paylaşımı Sözleşmeleri Vb.) İlişkin Bilgiler**

Rapora konu taşınmazlardan 1633 ada 3 parsel, 1634 ada 4 parsel, 1639 ada 3 parsel, 1644 ada 6 parsel, 1643 ada 4 parsel boş arsa durumunda, diğer parseller üzerinde askeri yerleşke bulunmaktadır.

### **3.8 Gayrimenkuller ve Gayrimenkul Projeleri İçin Alınmış Yapı Ruhsatlarına, Tadilat Ruhsatlarına, Yapı Kullanım İzinlerine İlişkin Bilgileri İle İlgili Mevzuat Uyarınca Alınması Gerekli Tüm İzinlerin Alınıp Alınmadığına ve Yasal Gerekliliği Olan Belgelerin Tam ve Doğru Olarak Mevcut Olup Olmadığı Hakkında Bilgi**

Rapora konu taşınmazlardan 1633 ada 3 parsel, 1634 ada 4 parsel, 1639 ada 3 parsel, 1644 ada 6 parsel, 1643 ada 4 parsel boş arsa durumunda, diğer parseller üzerinde askeri yerleşke bulunmaktadır. İlgili kurumlarda yapılan araştırmalarda herhangi bir resmi evraka ulaşılmamıştır.

### **3.9 Değerlemesi Yapılan Projeler İle İlgili Olarak, 29/6/2001 Tarih ve 4708 Sayılı Yapı Denetimi Hakkında Kanun Uyarınca Denetim Yapan Yapı Denetim Kuruluşu (Ticaret Unvanı, Adresi vb.) ve Değerlemesi Yapılan Gayrimenkul İle İlgili Olarak Gerçekleştirdiği Denetimler Hakkında Bilgi**

Rapora konu taşınmazlardan 1633 ada 3 parsel, 1634 ada 4 parsel, 1639 ada 3 parsel, 1644 ada 6 parsel, 1643 ada 4 parsel boş arsa durumunda, diğer parseller üzerinde askeri yerleşke bulunmaktadır. Taşınmazlar yapı denetim kanununa tabii değildir.

### **3.10 Eğer belirli bir projeye istinaden değerlendirme yapılıyorsa, projeye ilişkin detaylı bilgi ve planların ve söz konusu değerlerin tamamen mevcut projeye ilişkin olduğuna ve farklı bir projenin uygulanması durumunda bulunacak değerlerin farklı olabileceğine ilişkin açıklama**

Rapora konu taşınmazlardan 1633 ada 3 parsel, 1634 ada 4 parsel, 1639 ada 3 parsel, 1644 ada 6 parsel, 1643 ada 4 parsel boş arsa durumunda, diğer parseller üzerinde askeri yerleşke bulunmaktadır. Herhangi bir proje değerlendirme yapılmamıştır.

### **3.11 Varsa, Gayrimenkulün Enerji Verimlilik Sertifikası Hakkında Bilgi**

Söz konusu taşınmazlar enerji verimliliği kanununa tabii değildir.

## **4. AYRIMENKULÜN FİZİKİ ÖZELLİKLERİ**

### **4.1 Gayrimenkulün Bulunduğu Bölgenin Analizi ve Kullanılan Veriler İstanbul İli Hakkında**

İstanbul Türkiye'nin kuzeybatısında, Marmara kıyısı ve Boğaziçi boyunca, Haliç'i çevreleyecek şekilde kurulmuştur. İstanbul kıtalararası bir şehir olup, Avrupa'daki bölümüne Avrupa Yakası veya Rumeli Yakası, Asya'daki bölümüne ise Anadolu Yakası denir. Batıda Çatalca Yarımadası, doğuda Kocaeli Yarımadası'ndan oluşur. İlin sınırları içerisinde ise büyükşehir belediyesi ile birlikte toplam 40 belediye bulunmaktadır. Kuzeyde Karadeniz, güneyde Marmara Denizi ve ortada İstanbul Boğazi'nden oluşan kent, kuzeybatıda Tekirdağ'a bağlı Saray, batıda Tekirdağ'a bağlı Çerkezköy,



Tekirdağ, Çorlu, Tekirdağ, güneybatıda Tekirdağ'a bağlı Marmara Ereğlisi, kuzeydoğuda Kocaeli'ne bağlı Kandira, doğuda Kocaeli'ne bağlı Körfez, güneydoğuda Kocaeli'ne bağlı Gebze ilçeleri ile komşudur. Kentin ortasındaki İstanbul Boğazi ise bu iki kıtayı birleştirir. Boğazdaki Fatih Sultan Mehmet, 15 Temmuz Şehitler ve Yavuz Sultan Selim Köprüleri kentin iki yakasını birbirine bağlar.

İstanbul'a, yakın yerde bulunan Kuzey Anadolu Fay Hattı, Kuzey Anadolu'dan başlayarak Marmara Denizi'ne kadar uzanır. İki tektonik plaka olan Avrasya ve Afrika birbirlerini iterler ve buda fayın hareket etmesine sebep olur. Bu fay hattı nedeniyle bölgede tarih boyunca çok şiddetli depremler meydana gelmiştir.

İstanbul'un iklimi, Karadeniz iklimi ile Akdeniz iklimi arasında geçiş özelliği gösteren bir iklimdir, dolayısıyla İstanbul'un iklimi ılımandır. İstanbul'un yazları sıcak ve nemli; kışları soğuk, yağışlı ve bazen karlıdır. Kış aylarındaki ortalama sıcaklık 2 °C ile 9 °C civarındadır ve genelde yağmur ve karla karışık yağmur görülür. Yaz aylarındaki ortalama sıcaklık 18 °C ile 28 °C civarındadır ve genelde yağmur ve sel görülür. Çok zengin bir bitki topluluğuna sahip olan İstanbul yöresinde şimşir, meşe, çınar, kayın, gürgen, akçaağaç, kestane, çam, ladin ve servi gibi 2500 kadar bitki türü yetişir. Bu bitkilerden bir kısmı bu yöreye endemiktir. Haliç'i çevreleyecek şekilde kurulmuştur. İstanbul kıtalararası bir şehir olup, Avrupa'daki bölümüne Avrupa Yakası veya Rumeli Yakası, Asya'daki bölümüne ise Anadolu Yakası denir. İlin sınırları içerisinde ise büyükşehir belediyesi ile birlikte toplam 40 belediye bulunmaktadır.

İstanbul'un tarihi semtlerinden batıya ve kuzeye gidildikçe büyük bir farklılaşma görülür. En yüksek gökdelenler ve ofis binaları Avrupa Yakası'nda özellikle Levent, Mecidiyeköy ve Maslak'ta toplanırken, Anadolu Yakası'nda ise Kadıköy İlçesi'ndeki Kozyatağı Mahallesi dikkat çeker. 20. Yüzyılda doğudan batıya büyük bir göçün başlaması şehirdeki gecekondulaşmaya büyük bir hız kazanmıştır. Kaçak olarak hazine veya özel araziye yapılan bu binalar, kısa sürede ve düşük kalitede yapılır. Gecekondu, çarpık kentleşmeye büyük ölçüde neden olmaktadır.

Türkiye İstatistik Kurumu'nun (TÜİK) hazırlamış olduğu 2021 yılı Adrese Dayalı Nüfus Kayıt Sistemi (ADNKS) sonuçlarına göre İstanbul'un (İstanbul Büyükşehir Belediyesi ve bağlı belediyelerin sınırları içindeki nüfus) nüfusu 15.840.900 kişidir. İstanbul'un 14'ü Anadolu Yakasında, 25'i Avrupa Yakasında olmak üzere toplam 39 ilçesi vardır. İstanbul'un 39 ilçesi nüfus sayısı bakımından 2020 yılı verilerine göre incelendiğinde en yüksek nüfusa sahip ilçesi Esenyurt (957.398), en az nüfusa sahip ilçesi de Adalar (16.033) olmuştur.



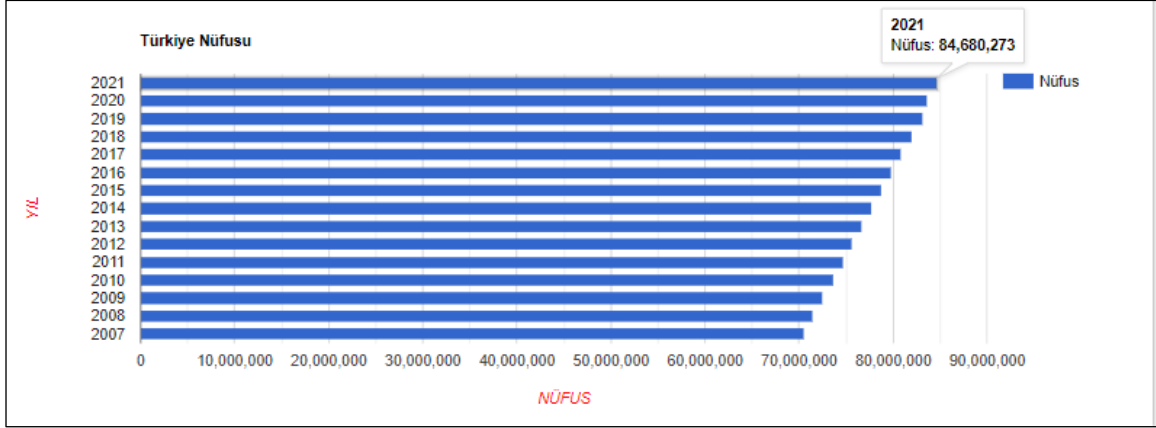
Esenler, İstanbul'un ilçelerinden biridir. Kuzeydoğuda Sultangazi, doğuda Gaziosmanpaşa, Bayrampaşa ve Zeytinburnu, batıda Bağcılar ve Başakşehir, güneyde Güngören ilçeleriyle sınırdır. Esenler, 17 mahalleden oluşmaktadır[3] ve yüzölçümü toplam 5.227 hektardır. Metris Cezaevi bu ilçede bulunmaktadır. Esenler bugünkü sınırlarına 2009 yılında Eski Habipler Mahallesi Sultangazi'ye vererek ulaşmıştır. Esenler, çevresindeki ilçelerden farklı olarak, sanayi merkezi olmaktan çok bir yerleşim merkezi özelliğindedir. Esenler'i Davutpaşa yoluna bağlayan Ayazma yolu üzerindeki su kontrol kuyuları, şimdi Belediye oto garajı olarak kullanılan Üçyüzlü, Ayazma Çeşmesi, Su Terazisi ve garaj içinde yıkık vaziyette olan Kilise güzel bir mimari örnek olarak karşımıza çıkar. Bölge, Bizanslılardan kalma bir yerleşim alanıdır. Bu bölgenin en eski ahalisi Litros ve Avas adlarıyla kurulan köylerde yaşayan Rumlardır. Bu devirde ahali tarafından Aretai yani Faziletler Tepesi olarak da bilinirdi. Esenler veya Atışalanı Köyleri eski tarihlerde Bizans'ın şaşaalı devirlerinde İstanbul'un Türkler tarafından fethine kadar Bizans köyleri olup, Bizans İmparatorluğu'na türlü tarım ürünleri yetiştirerek ekonomik katkıda bulunmuşlardır. Osmanlı döneminde Mahmutbey nahiyesi içerisinde birer Rum yerleşim yeri olan Litros ve Avas köylerinin etnik yapısı, Lozan Antlaşması'yla değişmiştir.

\*Bu Rapor, 5070 sayılı "Elektronik İmza Kanunu" uyarınca imzalanmıştır. Doğruluğu, raporu hazırlayan değerleme kuruluşundan teyit edilebilir.

Cumhuriyet döneminde Rum kökenli halkın Yunanistan'a göç etmesiyle boşalan köylere, Doğu Makedonya'dan gelen mübadele göçmenlerini Türkler iskan ettirilmiştir. Uzun yıllar mübadele köyü konumunda kalan Litros ve Avas isimlerini 1930'lu yıllara kadar korumuştur. 1937-1940 yıllarında gerçekleştirilen değişikliklerle Litros-Esenler, Avas-Atışalanı olarak Türkçeleştirilmiştir.

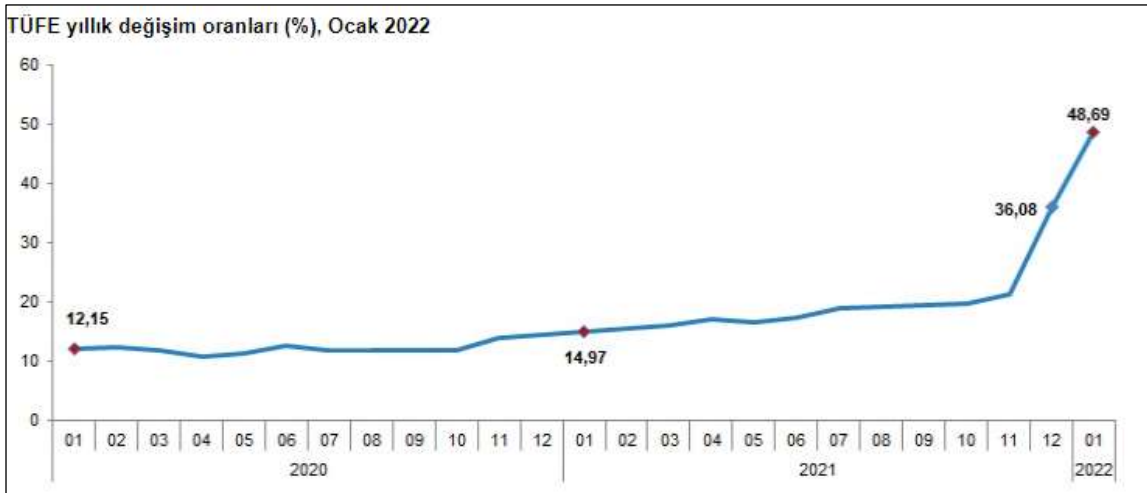
#### 4.2 Mevcut Ekonomik Koşulların, Gayrimenkul Piyasasının Analizi, Mevcut Trendler ve Dayanak Veriler İle Bunların Gayrimenkulün Değerine Etkileri Bazı Ekonomik Veriler ve İstatistikler

##### Δ Nüfus;

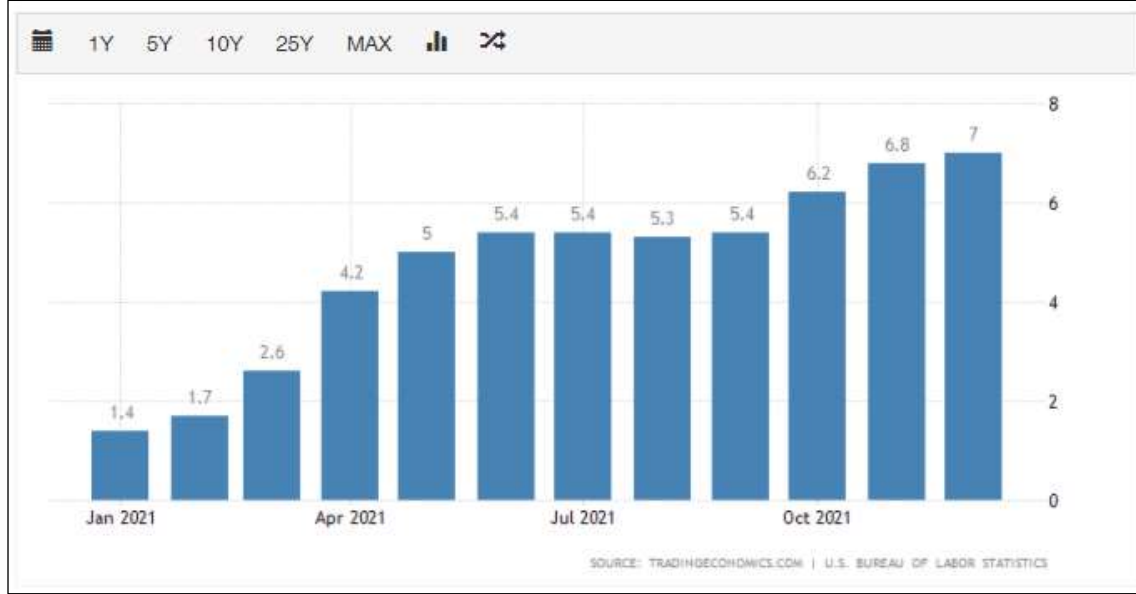


Türkiye'de ikamet eden nüfus, 31 Aralık 2021 tarihi itibarıyla bir önceki yıla göre 1 milyon 65 bin 911 kişi artarak 84 milyon 680 bin 273 kişiye ulaştı. Erkek nüfus 42 milyon 428 bin 101 kişi olurken, kadın nüfus 42 milyon 252 bin 172 kişi oldu. Diğer bir ifadeyle toplam nüfusun %50,1'ini erkekler, %49,9'unu ise kadınlar oluşturdu.

##### Δ TÜFE/Enflasyon Endeksleri;

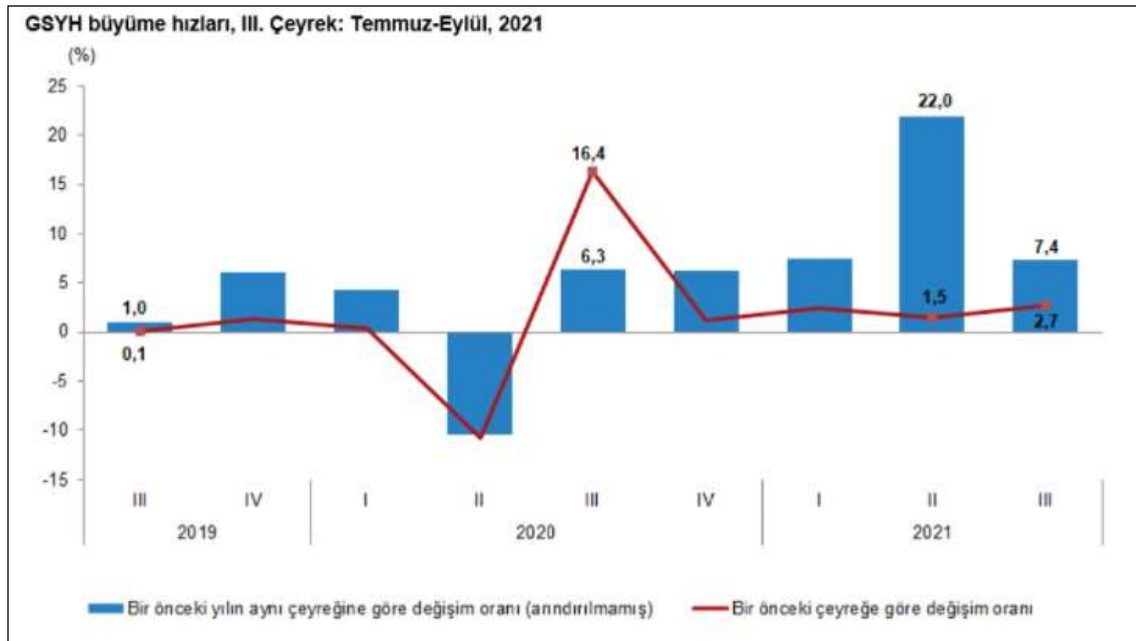


TÜFE'de (2003=100) 2022 yılı Ocak ayında bir önceki aya göre %11,10, bir önceki yılın Aralık ayına göre %11,10, bir önceki yılın aynı ayına göre %48,69 ve on iki aylık ortalamalara göre %22,58 artış gerçekleşti. (TÜİK.)



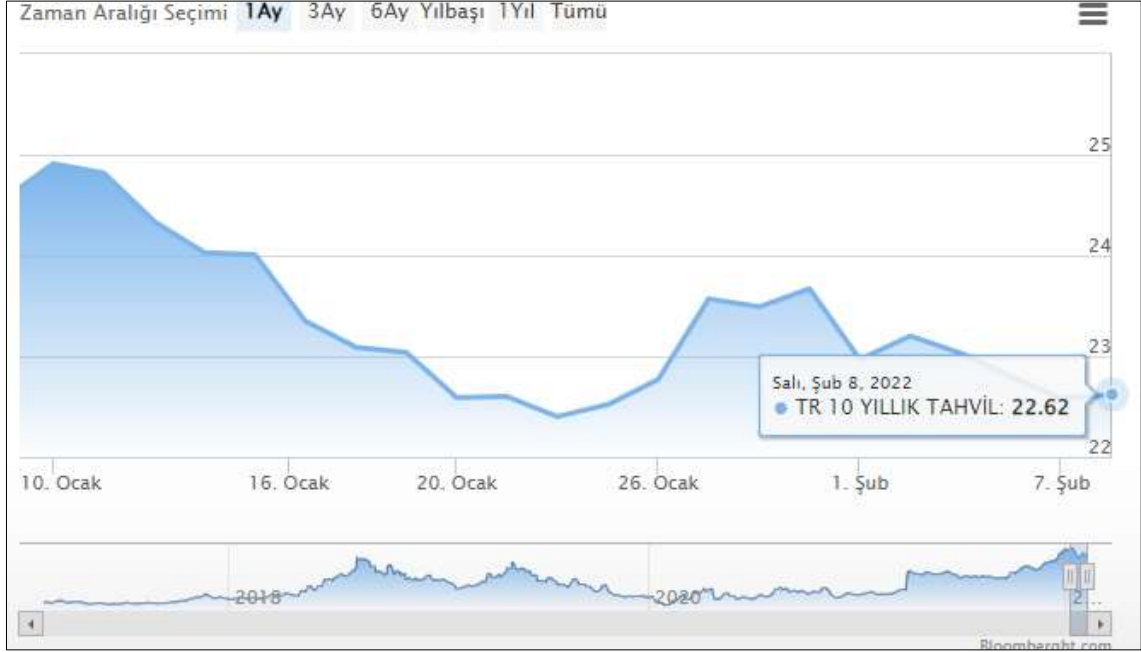
A.B.D son 5 yıllık tüketici fiyat endeksi grafiği ve oranları yukarıdaki gibidir. 2020 yılı itibariyle enflasyon oranı yıllık bazda Nisan ayına kadar ortalama 2,3 seviyelerinde iken Nisan ayı ile birlikte ciddi düşüş göstermiş olup, bu oran %0,5 altına kadar inmiştir. 2021 Ocak ayında %1,7 olan enflasyon oranı bu aydan itibaren sürekli artış göstererek 2021 Aralık ayı itibariyle %7 seviyesine gelmiştir.

#### Δ GSYİH/Büyüme Endeksleri;

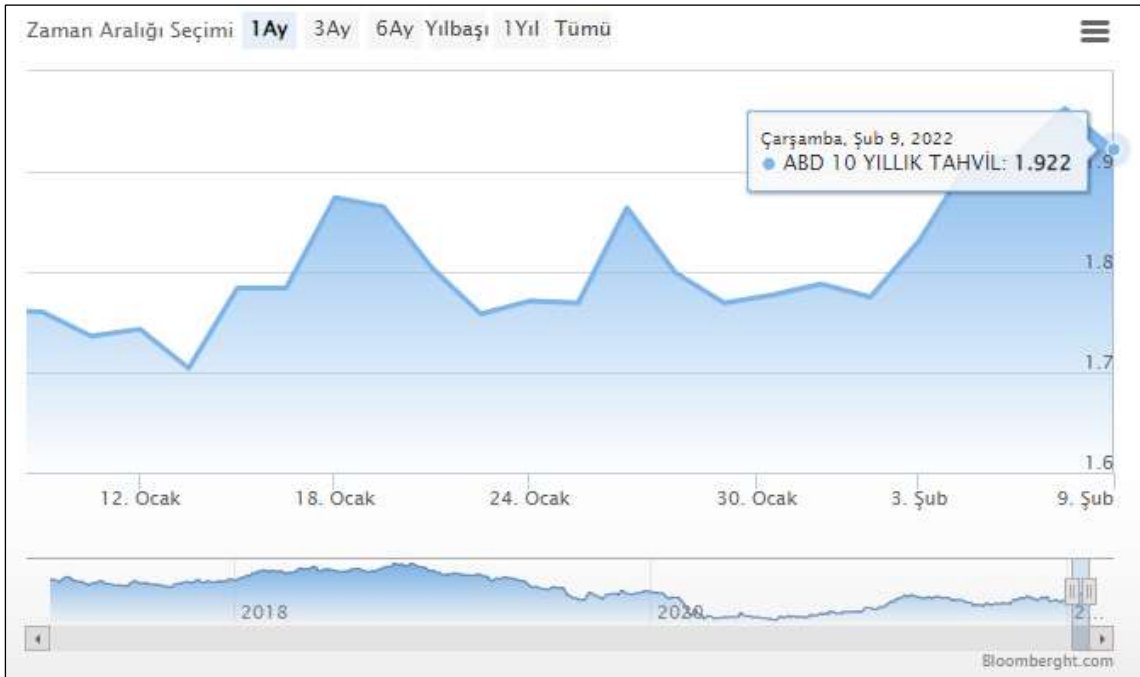


**Gayrisafi Yurt İçi Hasıla (GSYH) 2021 yılı üçüncü çeyreğinde %7,4 artmıştır.** 2021 yılı üçüncü çeyreğinde bir önceki yıla göre zincirlenmiş hacim endeksi olarak; mesleki, idari ve destek hizmet faaliyetleri %25,4, bilgi ve iletişim faaliyetleri %22,6, hizmetler %20,7, diğer hizmet faaliyetleri %11,7, sanayi %10,0, kamu yönetimi, eğitim, insan sağlığı ve sosyal hizmet faaliyetleri %8,3 ve gayrimenkul faaliyetleri %4,7 artmıştır. Finans ve sigorta faaliyetleri %19,9, inşaat %6,7, tarım, ormancılık ve balıkçılık ise %5,9 azalmıştır. (TUİK)

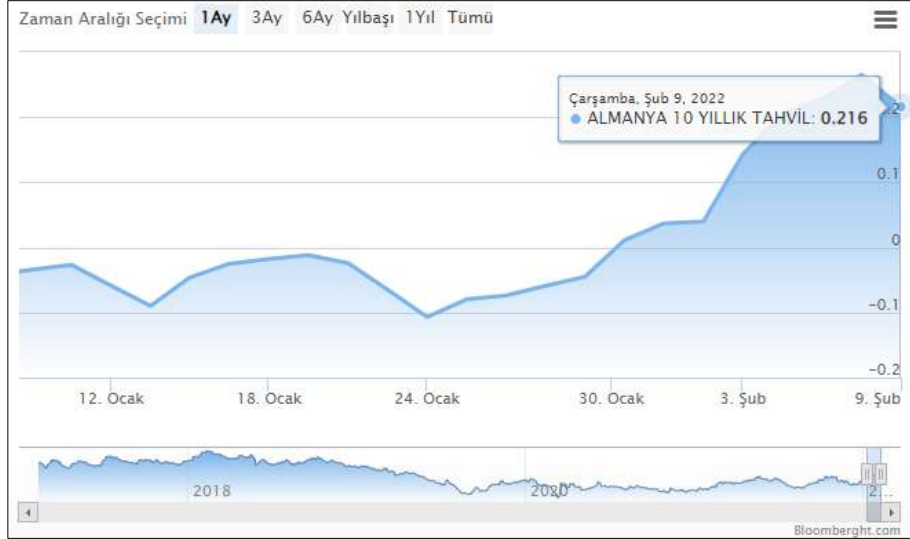


**Δ TR ve USD ile EURO 10 Yıllık Devlet Tahvili Değişimi;**

Yaklaşık son 10 yıllık dönemde TR 10 yıllık DİBS olan tahvil oranları ortalama 10% seviyelerinde seyrederken 2018 yılı 2.çeyreğiyle birlikte artışa geçerek 20% ve üzeri seviyelere kadar ulaşmıştır. Şubat 2022 itibariyle ortalama %22,62 seviyelerindedir. (Grafik: Bloomberght.com)

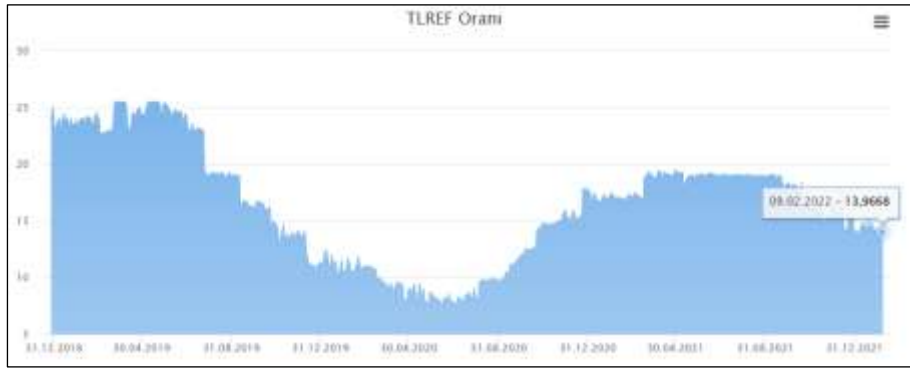


Yaklaşık son 10 yıllık dönemde USD 10 yıllık DİBS olan tahvil oranları ortalama 2% seviyelerinde seyredirken 2019 yılı son çeyreğiyle birlikte ciddi düşüşe geçerek 1,5% ve altı seviyelere inmiş Mart 2020 itibariyle günümüze kadar ortalama 0,6% ya kadar gerilemiştir. Şubat 2022 itibariyle ortalama 1,922 % seviyelerindedir. (Grafik: Bloomberght.com)

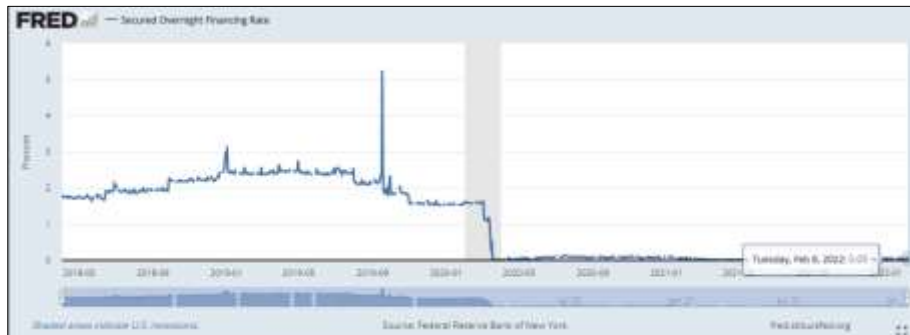


2019 yılı Mayıs ayı ile birlikte Euro 10 yıllık Alman Tahvili ise 0'ın altına inmiş olup Ocak 2022 sonunda pozitif yönde devam etmiştir. Şubat 2022 itibariyle ortalama 0,216 % seviyelerindedir. (Grafik: Bloomberght.com)

#### **LIBOR Faiz Oran Değişimi;**



TBB tarafından yayımlanan Türk Lirası Referans Faiz Oranları uygulamasıyla hazırlanmış yukarıdaki grafik yıllara göre TR Libor faiz oranlarını göstermektedir. TR 12 aylık Libor faiz oranı 30.06.2021 itibariyle alışı %19,02 seviyesindedir. 2022 yılında görüldüğü üzere TR yıllık Libor faiz oranı sonrası %13-15 seyrine devam etmektedir.



ICE tarafından yayımlanan USD Referans Faiz Oranları uygulamasıyla hazırlanmış yukarıdaki grafik yıllara göre USD Libor faiz oranlarını göstermektedir. USD 12 aylık Libor faiz oranı 30.06.2021 itibariyle 0,5% seviyesindedir. 2022 yılında görüldüğü üzere USD Libor faiz oranı Ocak itibariyle 0,5% altında seyrine devam etmektedir.

**Δ TCMB ve FED Faiz Oran Değişimi;**

Türkiye Cumhuriyeti Merkez Bankası tarafından açıklanan son verilere göre faiz oranı 19,00% dur. 2010-2018 yılları arasında ortalama 5,0% - 7,5% aralığında değişen bu oran 2018 Mayıs ayı itibariyle 20,00% seviyesi üzerlerine kadar çıkmış, 2020 itibariyle 10,00% altına düşmüş Ağustos 2021'de tekrar artışa geçerek ocak 2022 tarihi itibariyle %14 dür.



A.B.D Merkez Bankası FED tarafından açıklanan son verilere göre faiz oranı 0,25% tir. 2017 – 2019 itibariyle 2,50% seviyelerine kadar çıkmışken, faiz oranı 2021 itibariyle kademeli düşerek 0,50% altında seyrine devam etmektedir.

## **Δ Türkiye’de Gayrimenkul ve İnşaat Sektörü;**

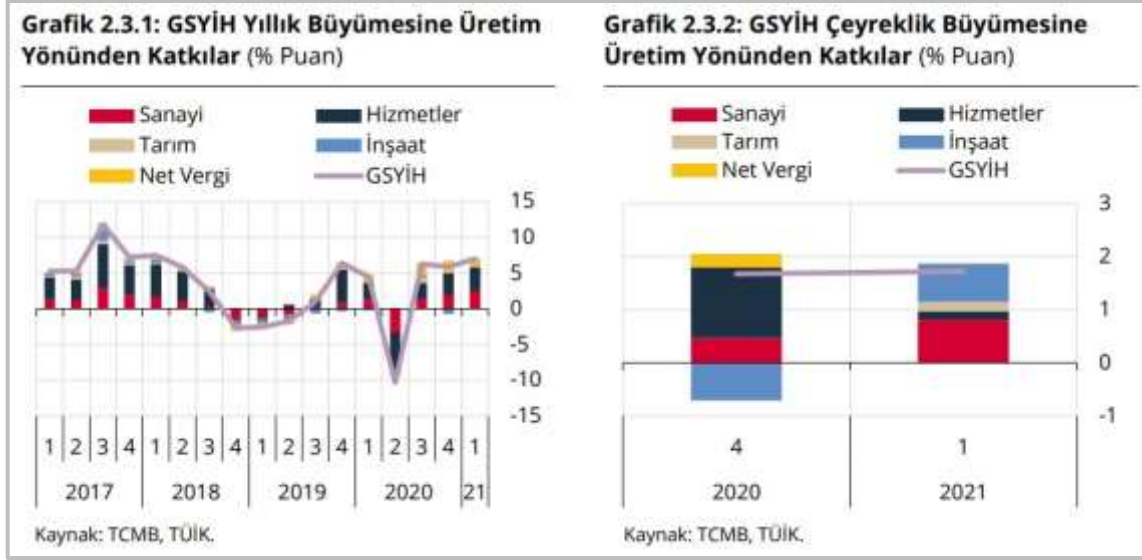
2018 yılında yaşadığımız kur dalgalanması ve buna bağlı gelişmeler karşısında başta ekonomik anlamda alınan YEP kararları ardından yapılan düzenlemeler ile dengelenme 2019 yılında önemli ölçüde sağlanmış görünmekteydi. Yıllık GSYH, zincirlenmiş hacim endeksi olarak, 2019 yılında bir önceki yıla göre yüzde 0,9 artmıştır. Ancak sektörel bazda bakıldığında, finans ve sigorta faaliyetleri toplam katma değeri yüzde 7,4, kamu yönetimi, eğitim, insan sağlığı ve sosyal hizmet faaliyetleri yüzde 4,6, diğer hizmet faaliyetleri yüzde 3,7 ve tarım sektörü yüzde 3,3 artarken, inşaat sektörü yüzde 8,6, mesleki, idari ve destek hizmet faaliyetleri ise yüzde 1,8 azalmıştır. İnşaat sektöründe görülen bu sert düşüş 2018 yılından itibaren kendisini gösteren talep eksikliği, maliyet artışı ve yüklenicilerin yaşadığı nakit akış sorunlarından kaynaklanmış görülmektedir. İnşaat sektörü cari fiyatlar ile 2019 yılında GSYH içinde yüzde 5,4 bir paya sahip olurken gayrimenkul sektörü yüzde 6,7 oranında paya sahip olmuştur. İki sektör GSYH’nin yüzde 12,1 oranında bir büyüklüğe ulaşmışlardır.



2020 yılının ilk çeyreği GSYH sonuçları henüz açıklanmamasına rağmen sektördeki genel eğilimin anlaşılması açısından satış rakamları incelendiğinde daha pozitif bir sonuç olacağı öngörülmektedir. İnşaat ve Gayrimenkul sektörü 2019 yılının sonunda yakaladığı ivmeyi 2020 yılını ilk üç aylık diliminde de sürdürmüş görünmektedir. 2019 yılı ilk çeyreği ile 2020 yılının aynı dönemi incelendiğinde toplam konut satışlarında yüzde 3,4 oranında artış yaşanmıştır. Söz konusu dönemde ikinci el satışlarda görülen yüzde 119 düzeydeki artış pazarda yer alan konutların talep gördüğünü işaret etmektedir. Öte yandan arz da kendisini şartlara göre ayarlamaya devam etmiş görünmektedir. 2019 yılı birinci çeyreği ile 2020 yılı birinci çeyreği arasında yapı ruhsat sayısında yüzde 23,4 düzeyinde gerileme gerçekleşmiştir. Diğer yandan gerek sektör gerek ekonomi açısından dikkatle izlenmesi gereken önemli bir noktada ipotekli satışlarda yaşanan gelişmedir. Aynı dönem itibarıyla ipotekli konut satışları yüzde 90 düzeyinde artış kaydetmiştir. Bu süreç içerisinde faizlerde yaşanan düşüş ve bunun kredi maliyetlerine etkisi ipotekli satışları oldukça olumlu etkilemiş görünmektedir.

Diğer pek çok ekonomide olduğu gibi, Türkiye’de de inşaat sektörü, genel ekonomi açısından bir öncü gösterge olmanın yanında büyümenin itici gücünü oluşturma özelliğini de taşıyor. İnşaat sektöründeki ivmelenme ve yavaşlama genel ekonomiye göre daha önce gerçekleşiyor. Bununla birlikte, son dönemlerdeki yavaşlama haricinde sektörün yüksek büyüme temposuyla genel ekonomik büyümeye hem doğrudan hem de dolaylı olarak en önemli katkı yapan sektörlerden biri olduğu görülüyor.

Türk inşaat sektörünün uzun dönemli eğilimlerine baktığımızda genel ekonomideki dalgalanmalara en duyarlı sektörlerden biri olduğu söylenebilir. İnşaat sektöründeki büyüme eğilimi bir bakıma GSYH’nin öncü göstergesi durumundadır.



Ülkemiz genelinde son yıllarda artan gayrimenkul stoğu; gerekli piyasa düzeltmeleri, faiz oranındaki değişim ve enflasyondaki yaşanan pozitif düşüşle birlikte azalış eğilimine girmiştir. Artan inşaat maliyetleri sebebi ile yaşanan değer artışları da piyasanın ekonomi içerisinde uygun bir trend yakalaması ve stok azaltma ihtiyacına beklenen cevabı vererek değerlerde düşüş yaşanarak piyasada beklenen rakamlara gelmiştir. Bunun yanı sıra 2019 yılı yabancıya gayrimenkul satışında özellikle konut satışında patlama yaşanan bir yıl olmuştur. 2020 yılı 2.çeyreğiyle birlikte konut kredi faizlerinde yaşanan tarihi düşüşle birlikte özellikle sıfır konutlarda satış rakamları çok hızlı bir seviyeye ulaşmıştır. 2021 yılında ise faiz oranlarındaki artış sektör olumsuz etkilemiş, buna rağmen artış devam etmiştir. Konut satışları Ocak-Eylül döneminde bir önceki yılın aynı dönemine göre %18,3 azalışla 949 bin 138 olarak gerçekleşmiştir.

#### 4.3 Değerleme İşlemini Olumsuz Yönde Etkileyen veya Sınırlayan Faktörler

Değerleme tarihi itibarıyla süreç tamamlanana kadar geçen sürede, değerlendirme işlemini olumsuz etkileyen veya sınırlayan herhangi bir faktör olmamıştır.

#### 4.4 Gayrimenkulün Fiziki, Yapısal, Teknik ve İnşaat Özellikleri

##### Δ Ana Gayrimenkul Özellikleri;

1633 ada 3 parsel tapu kaydına göre 6041,15m<sup>2</sup> yüzölçümüne sahiptir. Geometrik olarak kare formuna yakın, topografik olarak düz bir arazi yapısına sahiptir. Parsel sınırlarını belirleyici herhangi bir yapı elamanı bulunmamaktadır. Mahallinde boş arsadır.

1634 ada 4 parsel tapu kaydına göre 10.680,86m<sup>2</sup> yüzölçümüne sahiptir. Geometrik olarak dikdörtgen formuna yakın, topografik olarak düz bir arazi yapısına sahiptir. Parsel sınırlarını belirleyici herhangi bir yapı elamanı bulunmamaktadır. Mahallinde boş arsadır.

1639 ada 3 parsel tapu kaydına göre 8.581,26m<sup>2</sup> yüzölçümüne sahiptir. Geometrik olarak yamuk formuna yakın, topografik olarak düz bir arazi yapısına sahiptir. Parsel sınırlarını belirleyici herhangi bir yapı elamanı bulunmamaktadır. Mahallinde boş arsadır.

1644 ada 6 parsel tapu kaydına göre 9.357,45m<sup>2</sup> yüzölçümüne sahiptir. Geometrik olarak dikdörtgen formuna yakın, topografik olarak düz bir arazi yapısına sahiptir. Parsel sınırlarını belirleyici herhangi bir yapı elamanı bulunmamaktadır. Mahallinde boş arsadır.

1634 ada 4 parsel tapu kaydına göre 6.592,11m<sup>2</sup> yüzölçümüne sahiptir. Geometrik olarak yamuk formunda, topografik olarak düz bir arazi yapısına sahiptir. Parsel sınırlarını belirleyici herhangi bir yapı elamanı bulunmamaktadır. Mahallinde boş arsadır.



1641 ada 9 parsel tapu kaydına göre 9.357,45m<sup>2</sup> yüzölçümüne sahiptir. Geometrik olarak kare formuna yakın, topografik olarak düz bir arazi yapısına sahiptir. Parsel sınırlarını belirleyici herhangi bir yapı elmanı bulunmamaktadır. Mahallinde askeri yerleşke içerisinde kalmaktadır.

1642 ada 3 parsel tapu kaydına göre 8.389,05m<sup>2</sup> yüzölçümüne sahiptir. Geometrik olarak yamuk formunda, topografik olarak düz bir arazi yapısına sahiptir. Parsel sınırlarını belirleyici herhangi bir yapı elmanı bulunmamaktadır. Mahallinde askeri yerleşke içerisinde kalmaktadır.

1650 ada 4 parsel tapu kaydına göre 7.759,18m<sup>2</sup> yüzölçümüne sahiptir. Geometrik olarak yamuk formunda, topografik olarak düz bir arazi yapısına sahiptir. Parsel sınırlarını belirleyici herhangi bir yapı elmanı bulunmamaktadır. Mahallinde askeri yerleşke içerisinde kalmaktadır.

1647 ada 4 parsel tapu kaydına göre 16.419,98m<sup>2</sup> yüzölçümüne sahiptir. Geometrik olarak dikdörtgen formunda, topografik olarak düz bir arazi yapısına sahiptir. Parsel sınırlarını belirleyici herhangi bir yapı elmanı bulunmamaktadır. Mahallinde askeri yerleşke içerisinde kalmaktadır.

1645 ada 5 parsel tapu kaydına göre 24.250,60m<sup>2</sup> yüzölçümüne sahiptir. Geometrik olarak yamuk formunda, topografik olarak düz bir arazi yapısına sahiptir. Parsel sınırlarını belirleyici herhangi bir yapı elmanı bulunmamaktadır. Mahallinde askeri yerleşke içerisinde kalmaktadır.

#### **4.5 Varsa, Mevcut Yapıyla veya İnşaatı Devam Eden Projeye İlgili Tespit Edilen Ruhsata aykırı Durumlara İlişki Bilgiler**

Rapora konu taşınmazlardan 1633 ada 3 parsel, 1634 ada 4 parsel, 1639 ada 3 parsel, 1644 ada 6 parsel, 1643 ada 4 parsel boş arsa durumunda, diğer parseller üzerinde askeri yerleşke bulunmaktadır.

#### **4.6 Ruhsat Alınmış Yapılarda Yapılan Değişikliklerin 3194 Sayılı İmar Kanunu'nun 21.nci Maddesi Kapsamında Yeniden Ruhsat Alınmasını Gerekli Değişiklikler Olup Olmadığı Hakkında Bilgi**

Rapora konu taşınmazlardan 1633 ada 3 parsel, 1634 ada 4 parsel, 1639 ada 3 parsel, 1644 ada 6 parsel, 1643 ada 4 parsel boş arsa durumunda, diğer parseller üzerinde askeri yerleşke bulunmaktadır. Bu durum neticesinde taşınmazlar ile ilgili yeniden ruhsat alınmasını gerektirecek herhangi bir durum bulunmamaktadır.

#### **4.7 Gayrimenkulün Değerleme Tarihi İtibariyle Hangi Amaçla Kullanıldığı, Gayrimenkul Arsa veya Arazi İse Üzerinde Herhangi Bir Yapı Bulunup Bulunmadığı ve Varsa, Bu Yapıların Hangi Amaçla Kullanıldığı Hakkında Bilgi**

Rapora konu taşınmazlardan 1633 ada 3 parsel, 1634 ada 4 parsel, 1639 ada 3 parsel, 1644 ada 6 parsel, 1643 ada 4 parsel boş arsa durumunda, diğer parseller üzerinde askeri yerleşke bulunmaktadır.

## 5. KULLANILAN DEĞERLEME YÖNTEMLERİ

### UDS Tanımlı Değer Esası – Pazar Değeri:

➤ Pazar değeri, bir varlık veya yükümlülüğün, uygun pazarlama faaliyetleri sonucunda, istekli bir satıcı ve istekli bir alıcı arasında, tarafların bilgili ve basiretli bir şekilde ve zorlama altında kalmaksızın hareket ettikleri, muvazaasız bir işlem ile değerlendirme tarihi itibarıyla el değiştirmesinde kullanılması gerekli görülen tahmini tutardır. Pazar değerinin tanımı aşağıdaki kavramsal çerçeveye uygun olarak uygulanması *gerekir*:

(a) “Tahmini tutar” ifadesi muvazaasız bir pazar işleminde varlık için para cinsinden ifade edilen fiyat anlamına gelmektedir. Pazar değeri, değerlendirme tarihi itibarıyla, pazarda pazar değeri tanımına uygun olarak makul şartlarda elde edilebilecek en olası fiyattır. Bu fiyat, satıcı tarafından makul şartlarda elde edilebilecek en iyi ve alıcı tarafından makul şartlarda elde edilebilecek en avantajlı fiyattır. Bu tahmin, özellikle de satışla ilişkili herhangi bir tarafça sağlanmış özel bedeller veya imtiyazlar, standart olmayan bir finansman, sat ve geri kirala sözleşmesi gibi özel şartlara veya koşullara dayanarak arttırılmış veya azaltılmış bir tahmini fiyatı veya sadece belirli bir malike veya alıcıya yönelik herhangi bir değer unsurunu kapsamaz.

(b) “El değiştirmesinde kullanılacak” ifadesi, bir varlığın veya yükümlülüğün değerinin, önceden belirlenmiş bir tutar veya gerçek satış fiyatından ziyade tahmini bir değer olduğu duruma atıfta bulunur. Bu fiyat değerlendirme tarihi itibarıyla, pazar değeri tanımındaki tüm unsurları karşılayan bir işlemdeki fiyattır;

(c) “Değerleme tarihi itibarıyla” ifadesi değer belirlenmesini ve o zamana özgü olmasını gerektirir. Pazarlar ve pazar koşulları değişebileceğinden, tahmini değer başka bir zamanda doğru veya uygun olmayabilir. Değerleme tutarı, pazarın durumunu ve içinde bulunduğu koşulları başka bir tarihte değil sadece değerlendirme tarihi itibarıyla yansıtır;

(d) “İstekli bir alıcı arasında” ifadesi alım niyetiyle harekete geçmiş olan, ancak zorunlu kalmış olmayan bir alıcı anlamına gelmektedir. Bu alıcı her fiyattan satın almaya hevesli veya kararlı değildir. Bu alıcı, var olduğunun kanıtlanması veya tahmin edilmesi mümkün olmayan, sanal veya varsayımsal bir pazardan ziyade mevcut pazar gerçeklerine ve mevcut pazar beklentilerine uygun olarak satın alır. Var olduğu kabul edilen bir alıcı pazarın gerektirdiğinden daha yüksek bir fiyat ödemeyecektir. Varlığın mevcut sahibi ise pazarı oluşturanlar arasında yer almaktadır.

(e) “İstekli bir satıcı” ifadesi ise belirli fiyattan satmaya hevesli veya mecbur olmayan, ya da mevcut pazar tarafından makul görülmemiş bir fiyatta ısrar etmeyen bir satıcı anlamına gelmektedir. İstekli satıcı, fiyat her ne olursa olsun, varlığı uygun pazarlama faaliyetleri sonucunda açık pazarlarda, pazar şartlarında elde edilebilecek en iyi fiyattan satmak istemektedir. Varlığın asıl sahibinin gerçekte içinde bulunduğu koşullar, yukarıda anılan şartlara dâhil değildir, çünkü istekli satıcı varsayımsal bir maliktir.

(f) “Muvazaasız bir işlem” ifadesi, fiyatın pazarın fiyat seviyesini yansıtmamasına veya yükseltmesine yol açabilecek, örneğin ana şirket ve bağlı şirket veya ev sahibi ve kiracı gibi taraflar değil, aralarında belirli ve özel bir ilişki bulunmayan taraflar arasında yapılan bir işlem anlamına gelmektedir. Pazar değeri işlemlerinin, her biri bağımsız olarak hareket eden ilişkisiz taraflar arasında yapıldığı varsayılır.

(g) “uygun pazarlama faaliyetleri sonucunda” ifadesi, varlığın pazara çıkartılarak en uygun şekilde pazarlanması halinde pazar değeri tanımına uygun olarak elde edilebilecek en iyi fiyattan satılmış olması anlamına gelmektedir. Satış yönteminin, satıcının erişime sahip olduğu pazarda en iyi fiyatı elde edeceği en uygun yöntem olduğu kabul edilir. Varlığın pazara çıkartılma süresi sabit bir süre olmayıp, varlığın türüne ve pazar koşullarına göre değişebilir. Burada tek kriter, varlığın yeterli sayıda pazar katılımcısının dikkatini çekmesi için yeterli süre tanınması gerekliliğidir. Pazara çıkartılma zamanı değerlendirme tarihinden önce gerçekleşmelidir,

\*Bu Rapor, 5070 sayılı “Elektronik İmza Kanunu” uyarınca imzalanmıştır. Doğruluğu, raporu hazırlayan değerlendirme kuruluşundan teyit edilebilir.

**(h)** “Tarafların bilgili ve basiretli bir şekilde hareket etmeleri” ifadesi, istekli satıcının ve istekli alıcının değerlendirme tarihi itibarıyla pazarın durumu, varlığın yapısı, özellikleri, fiili ve potansiyel kullanımları hakkında makul ölçülerde bilgilenmiş olduklarını varsaymaktadır. Tarafların her birinin bu bilgiyi, işlemde kendi ilgili konumları açısından en avantajlı fiyatı elde etmek amacıyla basiretli bir şekilde kullandıkları varsayılır. Basiret, faydası sonradan anlaşılan bir tecrübenin avantajıyla değil, değerlendirme tarihi itibarıyla pazar şartları dikkate alınarak değerlendirilir.

Örneğin fiyatların düştüğü bir ortamda önceki pazar seviyelerinin altında bir fiyattan varlıklarını satan bir satıcı basiretsiz olarak kabul edilmez. Bu gibi durumlarda, pazarlarda değişen fiyat koşulları altında varlıkların el değiştirildiği diğer işlemler için geçerli olduğu gibi, basiretli alıcılar veya satıcılar o anda mevcut en iyi pazar bilgileri doğrultusunda hareket edeceklerdir.

**(i)** “Zorlama altında kalmaksızın” ifadesi ise taraflardan her birinin zorlanmış olmaksızın veya baskı altında kalmaksızın bu işlemi yapma niyetiyle harekete geçmiş olmasıdır.

➤ Pazar değeri kavramı, *katılımcıların* özgür olduğu açık ve rekabetçi bir pazarda pazarlık edilen fiyat olarak kabul edilmektedir. Bir varlığın pazarı, uluslararası veya yerel bir pazar olabilir. Bir pazar çok sayıda alıcı ve satıcıdan veya karakteristik olarak sınırlı sayıda *pazar katılımcısından* oluşabilir. Varlığın satışa sunulduğunun varsayıldığı pazar, teorik olarak el değiştiren *varlığın* normal bir şekilde el değiştirdiği bir pazardır.

➤ Bir *varlığın* pazar değeri onun en verimli ve en iyi kullanımını yansıtır. En verimli ve en iyi kullanım, bir varlığın potansiyelinin yasal olarak izin verilen ve finansal olarak karlı olan en yüksek düzeyde kullanımınıdır. En verimli ve en iyi kullanım, bir *varlığın* mevcut kullanımının devamı ya da alternatif başka bir kullanım *olabilir*. Bu, bir *pazar katılımcısının* varlık için teklif edeceği fiyatı hesaplarırken varlık için planladığı kullanıma göre belirlenir.

➤ Değerleme girdilerinin yapısının ve kaynağının, sonuçta *değerleme amacı* ile ilgili olması *gerekten* değer esasını yansıtmaması *gerekir*. Örneğin, pazar değerini belirlemek amacıyla, pazardan türetilmiş veriler kullanılmak şartıyla, farklı yaklaşımlar ve yöntemler *kullanılabilir*. Pazar yaklaşımı tanım olarak pazardan türetilmiş girdileri kullanır. Gelir yaklaşımını kullanarak pazar değerini belirlemek için, *katılımcılar* tarafından benimsenen girdilerin ve varsayımların kullanılması *gerekli görülmektedir*. Maliyet yaklaşımını kullanarak pazar değerini belirlemek için, eşdeğer kullanıma sahip bir varlığın maliyetinin ve uygun aşınma oranının, pazar esaslı maliyet ve aşınma analizleriyle belirlenmesi *gerekli görülmektedir*.

➤ Değerlemesi yapılan *varlık* için mevcut verilere ve pazarla ilişkili koşullara göre en geçerli ve en uygun değerlendirme yönteminin veya yöntemlerinin tespit edilmesi *gerekir*. Uygun bir şekilde analiz edilmiş ve pazardan elde edilmiş verilere dayanması halinde, kullanılan her bir yaklaşımın veya yöntemin, pazar değeri ile ilgili bir gösterge sağlaması *gerekli görülmektedir*.

➤ Pazar değeri bir *varlığın*, pazardaki diğer alıcıların elde edemediği, belirli bir malik veya alıcı için değer ifade eden niteliklerini yansıtmaz. Böyle avantajlar, bir *varlığın* fiziksel, coğrafi, ekonomik veya yasal özellikleriyle ilişkili *olabilir*. Pazar değeri, belirli bir tarihte belirli bir istekli alıcının değil, herhangi bir istekli bir alıcının olduğunu varsayıldığından, buna benzer tüm değer unsurlarının göz ardı edilmesini gerektirmektedir.

### **Değerleme Yöntemleri**

Değerleme yaklaşımlarının uygun ve değerlendirilen varlıklarının içeriği ile ilişkili olmasına dikkat edilmesi gerekir. Aşağıda tanımlanan ve açıklanan üç yaklaşım değerlemede kullanılan temel yaklaşımlardır. Bunların tümü, fiyat dengesi, fayda beklentisi veya ikame ekonomi ilkelerine dayanmaktadır. Temel değerlendirme yaklaşımlarına aşağıda yer verilmektedir:

**(A) Pazar Yaklaşımı (B) Gelir Yaklaşımı (C) Maliyet Yaklaşımı**

\*Bu Rapor, 5070 sayılı “Elektronik İmza Kanunu” uyarınca imzalanmıştır. Doğruluğu, raporu hazırlayan değerlendirme kuruluşundan teyit edilebilir.

Bu temel değerleme yaklaşımlarının her biri farklı, ayrıntılı uygulama yöntemlerini içerir.

Bir varlığa ilişkin değerleme yaklaşımlarının ve yöntemlerinin seçiminde amaç belirli durumlara en uygun yöntemin bulunmasıdır. Bir yöntemin her duruma uygun olması söz konusu değildir. Seçim sürecinde asgari olarak aşağıdakiler dikkate alınır:

(a) değerleme görevinin koşulları ve amacı ile belirlenen uygun değer esas(lar)ı ve varsayılan kullanım(lar)ı, (b) olası değerleme yaklaşımlarının ve yöntemlerinin güçlü ve zayıf yönleri, (c) her bir yöntemin varlığın niteliği ve ilgili pazardaki katılımcılar tarafından kullanılan yaklaşımlar ve yöntemler bakımından uygunluğu, (d) yöntem(ler)in uygulanması için gereken güvenilir bilginin mevcudiyeti.

### 5.1 Pazar Yaklaşımı

#### Δ Pazar Yaklaşımını Açıklayıcı Bilgiler, Konu Gayrimenkulün Değerleme İçin Bu Yaklaşımın Kullanılma Nedenleri

Pazar yaklaşımı *varlığın*, fiyat bilgisi elde edilebilir olan aynı veya karşılaştırılabilir (benzer) *varlıklarla* karşılaştırılması suretiyle gösterge niteliğindeki değer belirlendiği yaklaşımı ifade eder. Aşağıda yer verilen durumlarda, pazar yaklaşımının uygulanması ve bu yaklaşıma önemli ve/veya anlamlı ağırlık verilmesi gerekli görülmektedir: (a) değerleme konusu varlığın değer esasına uygun bir bedelle son dönemde satılmış olması, (b) değerleme konusu varlığın veya buna önemli ölçüde benzerlik taşıyan varlıkların aktif olarak işlem görmesi ve/veya (c) önemli ölçüde benzer varlıklar ile ilgili sık yapılan ve/veya güncel gözlemlenebilir işlemlerin söz konusu olması.

Karşılaştırılabilir pazar bilgisinin varlığın tıpatıp veya önemli ölçüde benzeriyle ilişkili olmaması halinde, *değerlemeyi gerçekleştirenin* karşılaştırılabilir *varlıklar* ile değerleme konusu *varlık* arasında niteliksel ve niceliksel benzerliklerin ve farklılıkların karşılaştırmalı bir analizini yapması *gerekir*. Bu karşılaştırmalı analize dayalı düzeltme yapılmasına genelde ihtiyaç duyulacaktır. Bu düzeltmelerin makul olması ve *değerlemeyi gerçekleştirenlerin* düzeltmelerin gerekçeleri ile nasıl sayısalılaştırdıklarına raporlarında yer vermeleri *gerekir*.

Pazar yaklaşımında genellikle her biri farklı çarpanlara sahip karşılaştırılabilir varlıklardan elde edilen pazar çarpanları kullanılır. Belirlenen aralıktan uygun çarpanın seçimi niteliksel ve niceliksel faktörlerin dikkate alındığı bir değerlendirmenin yapılmasını gerektirir.

#### Δ Fiyat Bilgisi Tespit Edilen Emsal Bilgileri ve Bu Bilgilerin Kaynağı

**Emsal 1 [Satılık Arsa]:** Konu taşınmazların bulunduğu bölgede, 3 Kat Konut alanı yapılaşma şartlarında, 147m<sup>2</sup> yüzölçümüne sahip arsa hissesi, 4.350.000-TL bedel ile satılıktır.

Not: Değerleme konusu taşınmazların yüzölçümünün emsale göre daha büyük olması nedeni ile birim fiyatı düşüktür.

İlgilisi: 0533 578 55 58

**Emsal 2 [Satılık Arsa]:** Konu taşınmazların bulunduğu bölgede, Konut alanı Emsal: 1,00 yapılaşma şartlarında, 2.218m<sup>2</sup> yüzölçümüne sahip arsa, 40.000.000-TL bedel ile satılıktır.

Not: Değerleme konusu taşınmazlar emsale göre konum ve imar durumu bakımından avantajlıdır.

İlgilisi: 0532 724 96 85

**Emsal 3 [Satılık Arsa]:** Konu taşınmazların bulunduğu bölgede, Merkezi İş Alanı Emsal: 2,00 yapılaşma şartlarında, 4.750m<sup>2</sup> yüzölçümüne sahip arsa, 62.000.000-TL bedel ile satılıktır.

Not: Değerleme konusu taşınmazlar emsale göre konum bakımından avantajlıdır.

İlgilisi: 0532 724 96 85

**Emsal 4 [Satılık Arsa]:** Konu taşınmazın bulunduğu bölgede, Konut+Ticaret alanı Emsal: 2,00 yapılaşma şartlarına sahip, 5.522m<sup>2</sup> yüzölçümüne sahip arsa, 215.000.000-TL bedel ile satılıktır.

Not: Emsal konum bakımından avantajlıdır. Ayrıca pazarlık payının yüksek olduğu düşünülmektedir.

İlgilisi: 0545 436 01 88

EMSAL DÜZELTME TABLOSU	SATILIK ARSA							
	Emsal 1		Emsal 2		Emsal 3		Emsal 4	
İçerik	Emsal 1		Emsal 2		Emsal 3		Emsal 4	
Brüt alanı (m <sup>2</sup> )	147,00m <sup>2</sup>		2.218,00m <sup>2</sup>		4.750,00m <sup>2</sup>		5.522,00m <sup>2</sup>	
Satış fiyatı	4.350.000 TL		40.000.000 TL		62.000.000 TL		215.000.000 TL	
m <sup>2</sup> birim fiyatı	29.592 TL		18.034 TL		13.053 TL		38.935 TL	
Pazarlık	5%	-	5%	-	5%	-	5%	-
Konum şerefiyesi	5%	+	10%	+	40%	+	25%	-
Yüzölçüm şerefiyesi	30%	-	0%	+	0%	-	0%	-
İmar Durumu Şerefiyesi	0%	-	20%	+	0%	-	0%	-
İndirgenmiş birim fiyat	20.714 TL		22.543 TL		17.621 TL		27.255 TL	
<b>Ortalama Birim fiyat</b>	<b>22.033TL/m<sup>2</sup></b>							

**Emsal 5 [Satılık Konut]:** Konu taşınmaz ile aynı bölgede konumlu sıfır konut projesinde yer alan, 118m<sup>2</sup> alanlı 3+1 daire 2.850.000-TL bedel ile satılıktır.

İlgilisi: 0532 508 93 61

**Emsal 6 [Satılık Konut]:** Konu taşınmaz ile aynı bölgede konumlu konut projesinde yer alan, 120m<sup>2</sup> alanlı 3+1 daire 2.650.000-TL bedel ile satılıktır.

İlgilisi: 0546 404 46 41

**Emsal 7 [Satılık Konut]:** Konu taşınmaz ile aynı bölgede konumlu konut projesinde yer alan, 110m<sup>2</sup> alanlı 3+1 daire 2.000.000-TL bedel ile satılıktır.

İlgilisi: 0530 181 73 40

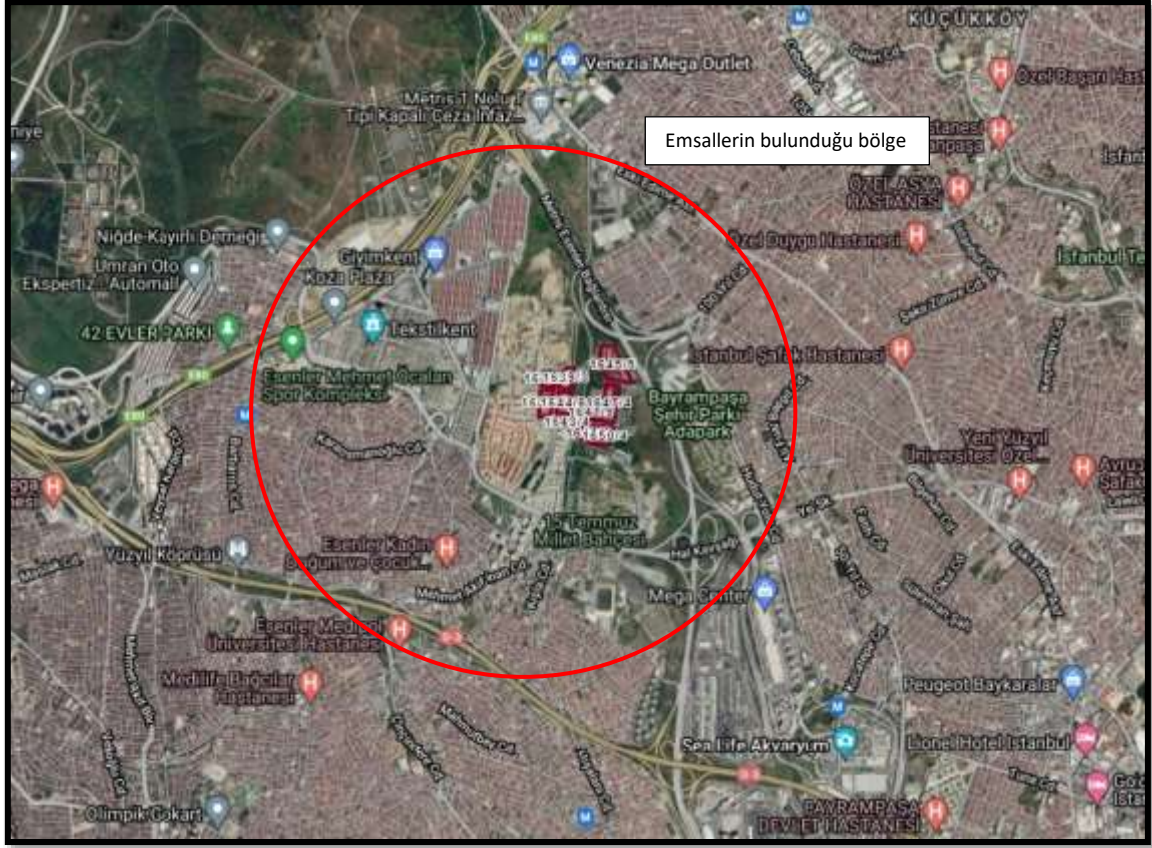
**Emsal 8 [Satılık Konut]:** Konu taşınmaz ile aynı bölgede konumlu konut projesinde yer alan, 105m<sup>2</sup> alanlı 3+1 daire 2.050.000-TL bedel ile satılıktır.

İlgilisi: 0533 457 65 10

EMSAL DÜZELTME TABLOSU	SATILIK KONUT							
	Emsal 5		Emsal 6		Emsal 7		Emsal 8	
İçerik	Emsal 5		Emsal 6		Emsal 7		Emsal 8	
Brüt alanı (m <sup>2</sup> )	118,00m <sup>2</sup>		120,00m <sup>2</sup>		110,00m <sup>2</sup>		105,00m <sup>2</sup>	
Satış fiyatı	2.850.000 TL		2.650.000 TL		2.000.000 TL		2.050.000 TL	
m <sup>2</sup> birim fiyatı	24.153 TL		22.083 TL		18.182 TL		19.524 TL	
Pazarlık	3%	-	3%	-	3%	-	3%	-
Konum ve Manzara şerefiyesi	0%	+	0%	+	0%	+	0%	+
Kullanım alanı şerefiyesi	0%	-	0%	+	0%	-	0%	-
İnşaat kalitesi şerefiyesi	0%	-	0%	-	0%	-	0%	+
İndirgenmiş birim fiyat	23.428 TL		21.421 TL		17.636 TL		18.938 TL	
<b>Ortalama Birim fiyat</b>	<b>20.356TL/m<sup>2</sup></b>							



### Δ Kullanılan Emsallerin Sanal Ortamdaki Haritalarından Çıkarılmış, Değerlemeye Konu Gayrimenkule Olan Yakınlığını Gösteren Krokiler



### Δ Emsallerin Nasıl Dikkate Alındığına İlişkin ayrıntılı Açıklama, Emsal Bilgilerinde Yapılan Düzeltmeler, Düzeltmelerin Yapılma Nedenine İlişkin Detaylı Açıklamalar ve Diğer Varsayımlar

Pazar yöntemi analizi ile elde edilen emsaller ve bölge emlakçılarından alınan beyanlar sonucunda, ekspertize konu taşınmazın konumu ve mevcut imar durumu da göz önünde bulundurulduğunda **arsa birim m<sup>2</sup> değerinin 20.000-TL ile 25.000-TL aralığında olabileceğine kanaat getirilmiştir.**

Bilgi amaçlı olarak parsel için proje geliştirme yöntemi kullanılmıştır. Bölgede mesken m<sup>2</sup> birim değeri 19.000 TL/m<sup>2</sup> – 23.000 TL/m<sup>2</sup> aralığındadır. Bölgede ticari hareketlilik bulunmasa da yapılacak proje içerisinde sosyal ihtiyaçlar için dükkan yapılması muhtemeldir. Bu sebeple 3 yıllık süre içerisinde bitirileceği öngörülen projede dükkan birim değerleri 34.000 TL/m<sup>2</sup>, turizm imarlı parselde yapılması öngörülen apart tarzı için konut ve dükkan aralığında olan 28.000 TL/m<sup>2</sup> birim değer, konut birim değeri ise artan vatandaşlık talepleri doğrultusunda 24.000 TL/m<sup>2</sup> olarak belirlenmiştir. Proje geliştirme tablosu raporun 5.4 maddesinde bulunmaktadır.

### Δ Pazar Yaklaşımı İle Ulaşılan Sonuç

Bölgede, satılık veya yakın dönemde satışı gerçekleşmiş arsa emsalleri üzerinden arsa birim değerine ulaşılmıştır. Yapılan araştırmalar neticesinde bölgede yapılaşmaya açık arsa birim değerlerinin 20.000 TL - 25.000 TL/m<sup>2</sup> arasında değiştiği tespit edilmiştir. Bölge konut ve ticari fonksiyonlu olarak gelişmektedir. Taşınmazlar için takdir edilen birim değer 22.765 TL/m<sup>2</sup> 'dir.

Rapora konu parseller için mevcut durumda Pazar yaklaşımı yöntemi ile ulaşılan toplam piyasa değeri **2.400.884.772,90-TL** olarak takdir edilmiştir.

Not: Taşınmazlar ile ilgili değer detayı ekler kısmında verilmiştir.

\*Bu Rapor, 5070 sayılı "Elektronik İmza Kanunu" uyarınca imzalanmıştır. Doğruluğu, raporu hazırlayan değerleme kuruluşundan teyit edilebilir.

## 5.2 Maliyet Yaklaşımı

### Δ Maliyet Yaklaşımını Açıklayıcı Bilgiler, Konu Gayrimenkulün Değerleme İçin Bu Yaklaşımın Kullanılma Nedeni

Maliyet yaklaşımı, bir alıcının, gereksiz külfet doğuran zaman, elverişsizlik, risk gibi etkenler söz konusu olmadıkça, belli bir varlık için, ister satın alma, isterse yapım yoluyla edinilmiş olsun, kendisine eşit faydaya sahip başka bir varlığı elde etme maliyetinden daha fazla ödeme yapmayacağı ekonomik ilkesinin uygulanmasıyla gösterge niteliğindeki değer belirlendiği yaklaşımdır. Bu yaklaşımda, bir *varlığın* cari ikame maliyetinin veya yeniden üretim maliyetinin hesaplanması ve fiziksel bozulma ve diğer biçimlerde gerçekleşen tüm yıpranma paylarının düşülmesi suretiyle gösterge niteliğindeki değer belirlenmektedir. Aşağıda yer verilen durumlarda, maliyet yaklaşımının uygulanması ve bu yaklaşıma önemli ve/veya anlamlı ağırlık verilmesi gerekli görülmektedir:

**(a)** katılımcıların değerlendirme konusu varlıkla önemli ölçüde aynı faydaya sahip bir varlığı yasal kısıtlamalar olmaksızın yeniden oluşturabilmesi ve varlığın, katılımcıların değerlendirme konusu

varlığı bir an evvel kullanabilmeleri için önemli bir prim ödemeye razı olmak durumunda kalmayacakları kadar, kısa bir sürede yeniden oluşturulabilmesi, **(b)** varlığın doğrudan gelir yaratmaması ve varlığın kendine özgü niteliğinin gelir yaklaşımını veya pazar yaklaşımını olanaksız kılması ve/veya **(c)** kullanılan değer esasının temel olarak ikame değeri örneğinde olduğu gibi ikame maliyetine dayanması.

Belli başlı üç maliyet yaklaşımı yöntemi bulunmaktadır: **(a)** ikame maliyeti yöntemi: gösterge niteliğindeki değer eşdeğer fayda sağlayan benzer bir varlığın maliyetinin hesaplanmasıyla belirlendiği yöntem. **(b)** yeniden üretim maliyeti yöntemi: gösterge niteliğindeki değer varlığın aynısının üretilmesi için gerekli olan maliyetin hesaplanmasıyla belirlendiği yöntem. **(c)** toplama yöntemi: varlığın değerinin bileşenlerinin her birinin değeri toplanarak hesaplandığı yöntemdir.

### Δ Arsa Değerinin Tespitinde Kullanılan Emsal Bilgileri ve Bu Bilgilerin Kaynağı, Yapılan Düzeltmeler, Yapılan Diğer Varsayımlar ve Ulaşılan Sonuç

Ekspertize konu taşınmazların bir kısmının boş arsa bir kısmının ise askeri yerleşke içerisinde yer alması nedeni ile değerlemede bu yöntem kullanılmamıştır. Bu sebeple arsa değerlerine Pazar yaklaşımı ve Pazar yaklaşımı verileri ile oluşturulan proje geliştirme yöntemi ile ulaşılmıştır.

### Δ Yapı Maliyetleri ve Diğer Maliyetlerin Tespitinde Kullanılan Bilgiler, Bu Bilgilerin Kaynağı ve Yapılan Varsayımlar

Taşınmazlar ile ilgili yapı değeri tespit edilmemiştir.

### Δ Maliyet Yaklaşımı İle Ulaşılan Sonuç

Bu yöntem kullanılmamıştır.

### 5.3 Gelir Yaklaşımı

#### Δ Gelir Yaklaşımını Açıklayıcı Bilgiler, Konu Gayrimenkulün Değerlemesi İçin Bu Yaklaşımın Kullanılma Nedeni

Gelir yaklaşımı, gösterge niteliğindeki değer, gelecekteki nakit akışlarının tek bir cari değere dönüştürülmesi ile belirlenmesini sağlar. Gelir yaklaşımında varlığın değeri, varlık tarafından yaratılan gelirlerin, nakit akışlarının veya maliyet tasarruflarının bugünkü değerine dayanılarak tespit edilir. Aşağıda yer verilen durumlarda, gelir yaklaşımının uygulanması ve bu yaklaşıma önemli ve/veya anlamlı ağırlık verilmesi gerekli görülmektedir: (a) Varlığın gelir yaratma kabiliyetinin katılımcının gözüyle değeri etkileyen çok önemli bir unsur olması, (b) Değerleme konusu varlıkla ilgili gelecekteki gelirin miktarı ve zamanlamasına ilişkin makul tahminler mevcut olmakla birlikte, ilgili pazar emsallerinin varsa bile az sayıda olması.

#### → İndirgenmiş Nakit Akışları (İNA) Yöntemi:

İNA yönteminde, tahmini nakit akışları değerlendirme tarihine indirgenmekte ve bu işlem *varlığın* bugünkü değeriyle sonuçlanmaktadır. Gelirlerin getirisi kapitalizasyonu (indirgemesi) olarak ta nitelendirilmektedir.

Uzun ömürlü veya sonsuz ömürlü *varlıklarla* ilgili bazı durumlarda, İNA, *varlığın* kesin tahmin süresinin sonundaki değeri temsil eden devam eden değeri *çererebilir*. Diğer durumlarda, *varlığın* değeri kesin tahmin süresi bulunmayan bir devam eden değer tek başına kullanılarak hesaplanabilir. İNA yönteminin temel adımları aşağıdaki şekildedir:

(a) değerlendirme konusu varlığın ve değerlendirme görevinin niteliğine en uygun nakit akışı türünün seçilmesi (örneğin, vergi öncesi veya vergi sonrası nakit akışları, toplam nakit akışları veya öz sermayeye ait nakit akışları, reel veya nominal nakit akışları vb.), (b) nakit akışlarının tahmin edileceği en uygun kesin sürenin varsa belirlenmesi, (c) söz konusu süre için nakit akış tahminlerinin hazırlanması, (d) (varsa) kesin tahmin süresinin sonundaki devam eden değer değerlendirme konusu varlık için uygun olup olmadığı; daha sonra da, varlığın niteliğine uygun devam eden değer belirlenmesi, (e) uygun indirgeme oranının belirlenmesi, (f) indirgeme oranının varsa devam eden değer de dâhil olmak üzere, tahmini nakit akışlarına uygulanması şeklindedir.

#### → Direkt (Doğrudan) Kapitalizasyon Yöntemi:

Tüm risk veya genel kapitalizasyon oranının, temsili tek bir dönem gelirin uygulandığı yöntemdir. Gayrimenkulün o dönem için (yıl) üreteceği net gelirin, güncel gayrimenkul piyasası koşullarına göre oluşan bir kapitalizasyon oranına bölünerek, taşınmaz değeri hesaplanır. Bu kapitalizasyon oranı, birbirine emsal gayrimenkullerde satış ve gelir seviyeleri arasındaki ilişkiyle belirlenebilir. Burada Net Gelir kavramına dikkat edilmelidir. Tüm kaynaklardan elde edilecek gelirleri içeren mülkün potansiyel brüt gelir ve bundan beklenen boşluk/kayıpların arındırıldığı efektif brüt gelir sonrasında da efektif brüt gelirin faaliyet giderleri ile diğer harcamalardan arındırılması ile net faaliyet gelir elde edilmelidir. Potansiyel Brüt Kira Geliri: Gayrimenkulün kiralanabilir tüm birimlerinin kiraya verildiği ve kira bedellerinin kayıtsız olarak tahsil edildiği durumlardaki elde edilen gelir tutarıdır.

- Toplam yıllık potansiyel gelir / Kapitalizasyon oranı = Değer

#### Δ Nakit Giriş ve Çıktılarının Tahmin Edilmesinde Kullanılan Emsal Bilgileri, Bu Bilgilerin Kaynağı ve Yapılan Diğer Varsayımlar

Söz konusu parsel üzerinde gelir getirici bir mülk bulunmaması sebebiyle nakit giriş ve çıkışı bulunmamaktadır.

### **Δ İndirgeme/İskonto Oranının Nasıl Hesaplandığına İlişkin Ayrıntılı Açıklama ve Gerekçeler**

İndirgeme oranı belirlenirken UDES kapsamında toplama yöntemi esas alınmış ve aşağıda sıralanan maddeler dikkate alınmıştır.

- Kullanılan nakit akışlarına ilişkin projeksiyonlarla ilgili riskler,
- Değerlenen varlığı türü,
- Pazardaki işlemlerde zımnen yer alan oranlar,
- Varlığın coğrafi konumu ve/veya işlem göreceği pazarın konumu,
- Varlığın ömrü ve girdilerin tutarlılığı,
- Kullanılan nakit akışının türü,

$$\text{İndirgeme Oranı} = \text{Risksiz Getiri Oranı}^* + \text{Risk Primi}^{**}$$

\* Risksiz getiri oranı, 10 yıllık devlet tahvillerinin getirileri dikkate alınarak belirlenmiştir. Yapılan incelemelerde son 10 yıllık devlet tahvilleri risksiz getiri oranı %14 civarındadır.

\*\* Risk primi ise belirlenen risksiz getiri oranları üzerinden yaklaşık %1,5-2 civarında sektör riski ve %2 civarında ülke riski dikkate alınarak belirlenmiştir. Bu doğrultuda 2022 yılı indirgeme oranı %18 olarak belirlenmiştir. 3 yıllık proje süresince ise toplam risk oranı %41 olarak belirlenmiştir. ( 2023 yılı için beklenen risk oranı %14, 2024 için öngörülen risk oranı ise %9 olarak kabul edilmiştir. )

### **Δ Gelir Yaklaşımı İle Ulaşılan Sonuç**

Taşınmazlar gelir getirici bir mülk olmaması sebebiyle gelir yaklaşımı uygulanmamıştır.

#### **5.4 Diğer Tespit ve Analizler**

##### **Δ Takdir Edilen Kira Değerleri**

Söz konusu taşınmazlar için tespit edilen bir kira değeri bulunmamaktadır. Bölgede benzer durumda kiralık gayrimenkul bulunmaması sebebiyle taşınmazın kiralanması durumunda kira değerinin ihtiyaç ve kullanıma göre belirleneceğine kanaat getirilmiş ve kira değer tespiti yapılmamıştır.

##### **Δ Hasılat Paylaşımı veya Kat Karşılığı Yöntemi ile Yapılacak Projelerde, Emsal Pay Oranları**

Taşınmazların bulunduğu il genelinde ve özellikle konumlandığı bölgede kat karşılığı oranlarının %45-%55 oranında değişebildiği, hasılat paylaşımı yönteminde ise girişimci kar beklenti oranlarının %25-%35 oranlarında olduğu tespit edilmiştir. Bu oranlar, taşınmaz alanının büyüklüğü, proje kapsam ve toplam getirisi, yapılacak projenin niteliği ve konumu gibi etkenlere göre değişkenlik göstermektedir.

##### **Δ Üzerinde Proje Geliştirilen Arsaların Boş Arazi ve Proje Değerleri**

Değerleme konusu taşınmazların tamamı üzerine, mevcut yapılaşma şartları ile 201.699,76 m2 emsal alanına sahip proje geliştirilebilmektedir. Belirlenen alan emsal alanı olup bölgede yapılan araştırmalarda benzer konumdaki projelerde ruhsat alanları belirlenen emsal alanlarından yaklaşık %40 daha fazladır. Yapılan proje geliştirmede ortak kullanım alan oranı %20 olarak kabul edilmiştir. Yaklaşık proje süresi 36 ay civarındadır. Turizm imarlı parselin emsale esas inşaat alanı 13.843,431 m2 olup emsal artışı ile birlikte yaklaşık 14950 m2 yapı yapılacağı ve 1+1 apart otel, alt kısımları ise dükkan olacağı öngörülmüştür. Proje geliştirme de yapılacak yapının kalitesine göre yapı birim değeri 7.000 TL/m2 olarak alınmıştır.

Bölgede mesken m2 birim değeri 19.000 TL/m2 – 23.000 TL/m2 aralığındadır. Bölgede ticari hareketlilik bulunmasa da yapılacak proje içerisinde sosyal ihtiyaçlar için dükkan yapılması muhtemeldir. Bu sebeple 3 yıllık süre içerisinde bitirileceği öngörülen projede dükkan birim değerleri 34.000 TL/m2, turizm imarlı parselde yapılması öngörülen apart tarzı için konut ve dükkan aralığında olan 28.000 TL/m2 birim değer, konut birim değeri ise artan vatandaşlık talepleri doğrultusunda 24.000 TL/m2 olarak belirlenmiştir. Proje geliştirme sonunda arsa birim değeri 22.766 TL/m2, arsa

\*Bu Rapor, 5070 sayılı “Elektronik İmza Kanunu” uyarınca imzalanmıştır. Doğruluğu, raporu hazırlayan değerleme kuruluşundan teyit edilebilir.



toplam değeri 2.401.060.000 TL olarak belirlenmiştir. Bu doğrultuda proje geliştirme analizi yapılmış olup hazırlanan proje geliştirme tablosu rapor ekinde.

#### **Δ En Verimli ve En İyi Kullanım Değeri Analizi**

Söz konusu taşınmazın mevcut durumu dikkate alındığında üzerinde geliştirilecek konut projesinin en iyi ve verimli kullanımı olacağı düşünülmektedir.

#### **Δ Müşterek veya Bölünmüş Kısımların Değerleme Analizi**

Söz konusu parsel değerlendirme işlemine konu olmuştur. Müşterek veya bölünmüş kısım analizi yapılmamıştır.

### **6. ANALİZ SONUÇLARININ DEĞERLENDİRİLMESİ**

#### **6.1 Farklı Değerleme Yöntemleri ile Analiz Sonuçlarının Uyumlaştırılması ve Bu Amaçla İzlenen Metotların ve Nedenlerinin Açıklanması**

Taşınmazların niteliğinin arsa olması, kullanım şekli ve amacı vb. her türlü etkenler dikkate alınmıştır. Raporun ilgili kısımlarında belirtildiği üzere değerlendirme yapılırken taşınmazlara ayrı ayrı analiz yapılmış olup değer oluşumu Pazar yaklaşımı ile ulaşılan değeri esas alınarak belirlenmiştir. Taşınmazların Arsa olması sebebiyle gelir getirici bir mülk sınıfında değildir ve üzerinde herhangi bir yapı bulunmamaktadır. Bu sebeple maliyet yöntemi ve gelir yöntemi kullanılmamıştır.

#### **6.2 Asgari Husus ve Bilgilerden Raporda Yer Verilmeyenlerin Neden Yer Almadıklarının Gerekçeleri**

Değerleme çalışması için gerekli tüm asgari husus ve bilgilere raporda yer verilmiştir.

#### **6.3 Yasal Gerekleri Yerine Getirilip Getirilmediği ve Mevzuat Uyarınca Alınması Gereken İzin ve Belgelerin Tam ve Eksiksiz Olarak Mevcut Olup Olmadığı Hakkında Görüş**

Rapor içerisinde de belirtildiği üzere taşınmazlardan bazıları boş arsa, bazıları ise askeri yerleşke içerisinde yer almaktadır. Bu durum neticesinde taşınmazlar ile ilgili yerine getirmesi gereken herhangi bir yasal gerekliliğin bulunmadığına kanaat getirilmiştir. Değerleme tarihi itibarıyla de herhangi bir yasal kısıt, karar vb olumsuzluğunun bulunmadığı bilgileri edinilmiştir.

#### **6.4 Varsa, Gayrimenkul Üzerindeki Takyidat ve İpotekler İle İlgili Görüş**

Taşınmazların takyidat bilgileri 3.3 başlığı altında verilmiştir.

#### **6.5 Değerleme Konusu Gayrimenkulün, Üzerinde İpotek veya Gayrimenkulün Değerini Doğrudan ve Önemli Ölçüde Etkileyecek Nitelikte Herhangi Bir Takyidat Bulunması Durumları Hariç, Devredilebilmesi Konusunda Bir Sınırlamaya Tabi Olup Olmadığı Hakkında Bilgi**

Taşınmazlar üzerinde devredilebilmesine ilişkin herhangi bir sınırlama veya kısıtlama bulunmamaktadır.

#### **6.6 Değerleme Konusu Arsa veya Arazi ise, Alımından İtibaren beş Yıl Geçmesine Rağmen Üzerinde Proje Geliştirilmesine Yönelik Herhangi Bir Tasarrufta Bulunup Bulunmadığına Dair Bilgi**

İlgili belediyede yapılan incelemelerde rapora konu taşınmazların son beş yıl içerisinde herhangi bir proje geliştirmesine yönelik tasarrufta bulunulmadığı bilgisi edinilmiştir.

#### **6.7 Değerleme Konusu Üst Hakkı veya Devre Mülk Hakkı İse, Üst Hakkı ve Devre Mülk Hakkının Devredilebilmesine İlişkin Olarak Bu Hakları Doğuran Sözleşmelerde Özel Kanun Hükümlerinden Kaynaklananlar Hariç Herhangi Bir Sınırlama Olup Olmadığı Hakkında Bilgi**

Değerleme konusu üst hakkı veya devre mülk hakkı değildir.



## **6.8 Gayrimenkulün Tapudaki Niteliğinin, Fiili Kullanım Şeklinin ve Portföye Dahil Edilme Niteliğinin Birbiriyle Uyumlu Olup Olmadığı Hakkında Görüş İle Portföye Alınmasında Herhangi Bir Sakınca Olup Olmadığı Hakkında Görüş**

Değerleme konusu gayrimenkulün tapudaki nitelikleri ile fiili kullanım şekli birbiriyle uyumludur. Gayrimenkul Yatırım Ortakları için III-48.1 sayılı “Gayrimenkul Yatırım Ortaklıklarına İlişkin Esaslar Tebliği”nin 7.bölüm 22.maddesi 1.fıkrasının (a) bendi “(Değişik: RG-9/10/2020-31269) Alım satım kârı veya kira geliri elde etmek amacıyla; arsa, arazi, konut, ofis, alışveriş merkezi, otel, lojistik merkezi, depo, park, hastane ve benzeri her türlü gayrimenkulü satın alabilir, satabilir, kiralayabilir, kiraya verebilir ve satın almayı veya satmayı vaad edebilirler. Şu kadar ki münhasıran altyapı yatırım ve hizmetlerinden oluşan portföyü işletecek ortaklıklar sadece altyapı yatırım ve hizmet konusu olan gayrimenkuller ile ilgili olan işlemleri gerçekleştirebilir.” gereği taşınmazın tapudaki nitelikleriyle GYO portföyünde arsa olarak bulunmasına engel bir durum bulunmamaktadır.

## **7. SONUÇ**

### **7.1 Sorumlu Değerleme Uzmanının Sonuç Cümlesi**

Bu rapor, Emlak Konut Gayrimenkul Yatırım Ortaklığı A.Ş.’nin talebi üzerine; İstanbul İli, Esenler İlçesi ve Atışalanı Mahallesi’nde verilen rapor içerisinde tapu bilgileri verilen 10 adet “ARSA” nitelikli taşınmaza ait piyasa değerinin tespitine yönelik SPK mevzuatı kapsamında asgari unsurları içeren bu değerlendirme raporu tarafımızca hazırlanmıştır.

Tarafımızca işleme alındığı tarihteki değerlendirme konusu taşınmazların Piyasa Değer Tespiti; gayrimenkul mahallinde ve bulunduğu bölge genelinde yapılan inceleme ve araştırma ile resmi kurum ve kuruluşlardan edinilen belge ve bilgi doğrultusunda oluşan kanaat, ilçenin ve bölgenin gelişme trendi, gayrimenkulün imar durumu ve yapılaşma şartları ile kullanım fonksiyonu, yapının ve iç mekânların özellikleri, kullanım amaç ve fonksiyonluğu, yapı sınıfı ve kalitesi, arsanın alanı, geometrik şekli, topoğrafya durumu, bulunduğu muhitin şeref ve ehemmiyeti, çevresinin teşekkül tarzı ile şehir merkezi ile bölgedeki merkezi konumlara olan mesafesi, ana yola, bulvara veya caddeye olan cephesi, ulaşım ve çevre özellikleri, mevcut ekonomik şartlar gibi tüm faktörler dikkate alınarak, bulunduğu muhite göre alıcı bulup bulamayacağı, bulması halinde nispet derecesi gibi kıymet yükseltici ve kıymet düşürücü müspet menfi tüm faktörler göz önünde bulundurularak yapılmıştır.

## 7.2 Nihai Değer Takdiri

Taşınmaza değer verilirken, rapor içerisinde ilgili maddelerde belirtilen olumlu ve olumsuz tüm etkenler dikkate alınmıştır. Yapılan incelemeler neticesinde ulaşılan veriler ve kullanılan yöntemlerin sonuçları anlamlı şekilde neticelenmiştir.

Taşınmazın bulunduğu bölge ve konumlandığı lokasyon özelinde, kullanım amaç ve kapsamı doğrultusunda piyasa değerini daha doğru gösterdiği gerekçeyle pazar yaklaşımı yöntemiyle elde edilen sonuç nihai değer olarak takdir edilmiştir.

Böylelikle;

Değerleme tarihi itibarıyla Pazar Yaklaşımı ve Proje Geliştirme Analizine göre taşınmazlar için kanaat getirilen ve takdir edilen toplam piyasa değeri şu şekildedir;

Rakamla; **2.400.884.772,90 TL** ve Yazıyla; **(İki Milyar Dört Yüz Milyon Sekiz Yüz Seksen Dört Bin Yedi Yüz Yetmiş İki Türk Lirası Doksan Kuruş)**

*KDV Dahil Toplam Satış Değeri: 2.833.044.032,02-TL dir.*

1. *Tespit edilen bu değerler taşınmazın peşin satışına yöneliktir.*
2. *Nihai değer, KDV Hariç değeri ifade eder.*
3. *İş bu rapor, ekleriyle bir bütündür.*
4. *Nihai değer takdiri, raporun içeriğinden ayrı tutulamaz.*
5. *Değerleme tarihi itibarıyla TCMB Döviz Kuru 1\$: 14,0395 TL 'dir.*

Buğra Uğur Yap Değerleme Uzmanı SPK Lisans No: 408393	Raci Gökcehan SONER Kontrolör SPK Lisans No: 404622	Erdeniz BALIKÇIOĞLU Sorumlu Değerleme Uzmanı SPK Lisans No: 401418

## 8. UYGUNLUK BEYANI

Hazırlanan rapor için aşağıdaki maddelerin doğruluğunu beyan ederiz;

- Raporunda sunulan bulgular sahip olduğumuz tüm bilgiler çerçevesinde doğrudur.
- Rapor edilen analiz, fikir ve sonuçlar, sadece belirtilen varsayımlar ve koşullarla sınırlıdır.
- Rapor, tarafsız ve önyargısız profesyonel analiz, fikir ve sonuçlardan oluşmaktadır.
  
- Raporun konusunu oluşturan gayrimenkul ile mevcut veya potansiyel hiçbir menfaatimiz ve ilgimiz bulunmamaktadır.
- Bu raporun konusunu oluşturan gayrimenkul veya ilgili taraflarla ilgili hiçbir önyargımız bulunmamaktadır.
- Uzman olarak vermiş olduğumuz hizmet karşılığı ücret, raporun herhangi bir bölümüne bağlı değildir.
- Değerleme ahlaki kural ve performans standartlarına göre gerçekleştirilmiştir.
- Değerleme Uzman(lar)ı mesleki eğitim şartlarına haiz bulunmaktadır.
- Değerleme Uzmanı(lar)ı, gayrimenkulün yeri ve rapor içeriği konusunda deneyim sahibidir.
- Rapor konusu mülk, kişisel olarak denetlenmiş ve ilgili resmi kurumlarda gerekli incelemeler yapılmıştır.
- Rapor içeriğinde belirtilen Değerleme Uzmanı/Değerleme Uzmanlarının haricinde hiç kimsenin bu raporun hazırlanmasında mesleki bir yardımı bulunmamaktadır.
- Çalışma, iş gereksinimlerinin kapsamına uygun olarak geliştirilmiş ve Uluslararası Değerleme Standartları'na uygun olarak raporlanmıştır.

→ İş bu rapor, müşteri talebine özel olarak hazırlanmıştır. İlgilisi ve hazırlanış amacı dışında 3. şahıslar tarafından kullanılamaz, kopyalanamaz ve çoğaltılamaz.

## 9. RAPOR EKLERİ

Δ Değer Analizi ve Proje Geliştirme Tablosu

Δ Tapu, Takyidat Belgeleri,

Δ Uydu, Konum ve CBS Görüntüleri

Δ Taşınmaz Görselleri

Δ SPK Lisans Belgeleri