



NET KURUMSAL GAYRİMENKUL DEĞERLEME VE DANIŞMANLIK A.Ş.

Gayrimenkul Değerleme Raporu



Net Özel 2020 - 1229

Kasım, 2020





Talep Sahibi	Halk Gayrimenkul Yatırım Ortaklığı A.Ş.
Raporu Düzenleyen	Net Kurumsal Gayrimenkul Değerleme ve Danışmanlık A.Ş.
Rapor Tarihi	09.11.2020
Rapor Numarası	Özel 2020-1229
Raporun Konusu	Gayrimenkul Piyasa Değer Tespiti
Değerleme Konusu ve Kapsamı	Tapuda; İstanbul İli, Şişli İlçesi ve Halaskargazi Mahallesi, 680 ADA 14 numaralı parselde bulunan " SEKİZ KAT BİR LOKANTA YEDİ MESKENLİ K APART " nitelikli gayrimenkulde kain 1 bağımsız bölüm numaralı taşınmazın piyasa değerinin Türk Lirası cinsinden tespiti.

➤ İş bu rapor, Yirmi Sekiz (28) sayfadan oluşmaktadır ve ekleriyle bir bütündür.

➤ Bu Rapor, Sermaye Piyasası Kurulu'nun III-62.3 sayılı "Sermaye Piyasasında Faaliyette Bulunacak Gayrimenkul Değerleme Kuruluşları Hakkında Tebliğ" hükümleri ile bu tebliğ ekinde yer alan "Değerleme Raporlarında Bulunması Gereken Asgari Hususlar" çerçevesinde Tebliğin 1 inci maddesi ikinci fıkrası kapsamında hazırlanmıştır.

İÇİNDEKİLER

YÖNETİCİ ÖZETİ.....	4
1. RAPOR BİLGİLERİ.....	5
1.1 Değerleme Tarihi, Rapor Tarihi ve Rapor Numarası	5
1.2 Değerlemenin Amacı	5
1.3 Rapor Kapsamı (SPK Mevzuatı Kapsamında Olup Olmadığı)	5
1.4 Dayanak Sözleşme Tarih ve Numarası	5
1.5 Raporu Hazırlayanlar ve Sorumlu Değerleme Uzmanı.....	5
1.6 Değerleme Konusu Gayrimenkul İçin Şirketimiz Tarafından Daha Önceki Tarihlerde Yapılan Son Üç Değerlemeye İlişkin Bilgiler	5
2. DEĞERLEME ŞİRKETİ (KURULUŞ) VE TALEP SAHİBİNİ (MÜŞTERİ) TANITICI BİLGİLER	6
2.1 Değerlemeyi Yapan Şirket Bilgileri ve Adresi.....	6
2.2 Talep Sahibi (Müşteri) Bilgileri ve Adresi	6
2.3 Müşteri Taleplerinin Kapsamı ve Varsa Getirilen Sınırlamalar	6
2.4 İşin Kapsamı	6
3. GAYRİMENKULÜN YASAL DURUMUNA İLİŞKİN BİLGİLER	7
3.1 Gayrimenkulün Yeri, Konumu, Tanımı ve Çevre Teşekkülü Hakkında Bilgiler	7
3.2 Gayrimenkulün Tapu Kayıtları	8
3.3 Gayrimenkul İle İlgili Herhangi Bir Takyidat veya Devredilmesine İlişkin Herhangi Bir Sınırlama Olup Olmadığı Hakkında Bilgi.....	8
3.4 Değerlemesi yapılan gayrimenkul ile ilgili varsa son üç yıllık dönemde gerçekleşen alım satım işlemlerine ve gayrimenkulün hukuki durumunda meydana gelen değişikliklere (imar planında meydana gelen değişiklikler, kamulaştırma işlemleri vb.) ilişkin bilgi.....	9
3.5 Gayrimenkulün ve Bulunduğu Bölgenin İmar Durumuna İlişkin Bilgiler	9
3.6 Gayrimenkul İçin Alınmış Durdurma Kararı, Yıkım Kararı, Riskli Yapı Tespiti Vb Durumlara Dair Açıklamalar	9
3.7 Gayrimenkule İlişkin Olarak Yapılmış Sözleşmelere (Gayrimenkul Satış Vaadi, Kat Karşılığı İnşaat veya Hasılat Paylaşımı Sözleşmeleri Vb.) İlişkin Bilgiler	9
3.8 Gayrimenkuller ve Gayrimenkul Projeleri İçin Alınmış Yapı Ruhsatlarına, Tadilat Ruhsatlarına, Yapı Kullanım İzinlerine İlişkin Bilgileri İle İlgili Mevzuat Uyarınca Alınması Gerekli Tüm İzinlerin Alınıp Alınmadığına ve Yasal Gerekliliği Olan Belgelerin Tam ve Doğru Olarak Mevcut Olup Olmadığı Hakkında Bilgi.....	9
3.9 Değerlemesi Yapılan Projeler İle İlgili Olarak, 29/6/2001 Tarih ve 4708 Sayılı Yapı Denetimi Hakkında Kanun Uyarınca Denetim Yapan Yapı Denetim Kuruluşu (Ticaret Unvanı, Adresi vb.) ve Değerlemesi Yapılan Gayrimenkul İle İlgili Olarak Gerçekleştirdiği Denetimler Hakkında Bilgi	9
3.10 Eğer belirli bir projeye istinaden değerlendirme yapıyorsa, projeye ilişkin detaylı bilgi ve planların ve söz konusu değerlerin tamamen mevcut projeye ilişkin olduğuna ve farklı bir projenin uygulanması durumunda bulunacak değerlerin farklı olabileceğine ilişkin açıklama.....	9
3.11 Varsa, Gayrimenkulün Enerji Verimlilik Sertifikası Hakkında Bilgi	10
4. GAYRİMENKULÜN FİZİKİ ÖZELLİKLERİ	10
4.1 Gayrimenkulün Bulunduğu Bölgenin Analizi ve Kullanılan Veriler.....	10
4.2 Mevcut Ekonomik Koşulların, Gayrimenkul Piyasasının Analizi, Mevcut Trendler ve Dayanak Veriler İle Bunların Gayrimenkulün Değerine Etkileri	11
4.3 Değerleme İşlemini Olumsuz Yönde Etkileyen veya Sınırlayan Faktörler	14

4.4	Gayrimenkulün Fiziki, Yapısal, Teknik ve İnşaat Özellikleri.....	14
4.5	Varsa, Mevcut Yapıyla veya İnşaatı Devam Eden Projeyle İlgili Tespit Edilen Ruhsata aykırı Durumlara İlişki Bilgiler.....	14
4.6	Ruhsat Alınmış Yapılarda Yapılan Değişikliklerin 3194 Sayılı İmar Kanunu'nun 21.nci Maddesi Kapsamında Yeniden Ruhsat Alınmasını Gerekli Değişiklikler Olup Olmadığı Hakkında Bilgi	14
4.7	Gayrimenkulün Değerleme Tarihi İtibariyle Hangi Amaçla Kullanıldığı, Gayrimenkul Arsa veya Arazi İse Üzerinde Herhangi Bir Yapı Bulunup Bulunmadığı ve Varsa, Bu Yapıların Hangi Amaçla Kullanıldığı Hakkında Bilgi	14
5.	KULLANILAN DEĞERLEME YÖNTEMLERİ	15
5.1	Pazar Yaklaşımı.....	17
5.2	Maliyet Yaklaşımı.....	20
5.3	Gelir Yaklaşımı	21
5.4	Diğer Tespit ve Analizler	22
6.	ANALİZ SONUÇLARININ DEĞERLENDİRİLMESİ	24
6.1	Farklı Değerleme Yöntemleri ile Analiz Sonuçlarının Uyumlaştırılması ve Bu Amaçla İzlenen Metotların ve Nedenlerinin Açıklanması.....	24
6.2	Asgari Husus ve Bilgilerden Raporda Yer Verilmeyenlerin Neden Yer Almadıklarının Gerekçeleri.....	24
6.3	Yasal Gereklere Yerine Getirilip Getirilmediği ve Mevzuat Uyarınca Alınması Gereken İzin ve Belgelerin Tam ve Eksiksiz Olarak Mevcut Olup Olmadığı Hakkında Görüş	24
6.4	Varsa, Gayrimenkul Üzerindeki Takyidat ve İpotekler İle İlgili Görüş	24
6.5	Değerleme Konusu Gayrimenkulün, Üzerinde İpotek veya Gayrimenkulün Değerini Doğrudan ve Önemli Ölçüde Etkileyecek Nitelikte Herhangi Bir Takyidat Bulunması Durumları Hariç, Devredilebilmesi Konusunda Bir Sınırlamaya Tabi Olup Olmadığı Hakkında Bilgi	24
6.6	Değerleme Konusu Arsa veya Arazi İse, Alımından İtibaren beş Yıl Geçmesine Rağmen Üzerinde Proje Geliştirilmesine Yönelik Herhangi Bir Tasarrufta Bulunup Bulunmadığına Dair Bilgi	24
6.7	Değerleme Konusu Üst Hakkı veya Devre Mülk Hakkı İse, Üst Hakkı ve Devre Mülk Hakkının Devredilebilmesine İlişkin Olarak Bu Hakları Doğuran Sözleşmelerde Özel Kanun Hükümlerinden Kaynaklananlar Hariç Herhangi Bir Sınırlama Olup Olmadığı Hakkında Bilgi.....	25
6.8	Gayrimenkulün Tapudaki Niteliğinin, Fiili Kullanım Şeklinin ve Portföye Dahil Edilme Niteliğinin Birbiriyle Uyumlu Olup Olmadığı Hakkında Görüş İle Portföye Alınmasında Herhangi Bir Sakınca Olup Olmadığı Hakkında Görüş	25
7.	SONUÇ.....	25
7.1	Sorumlu Değerleme Uzmanının Sonuç Cümlesi	25
7.2	Nihal Değer Takdiri	26
8.	UYGUNLUK BEYANI	27
9.	RAPOR EKLERİ.....	27

YÖNETİCİ ÖZETİ

<u>Talep Sahibi</u>	Halk Gayrimenkul Yatırım Ortaklığı A.Ş.
<u>Rapor No ve Tarihi</u>	Net Özel 2020-1229 / 09.11.2020
<u>Değerleme Konusu ve Kapsamı</u>	Bu rapor, müşteri talebi üzerine belirtilen kayıta bulunan gayrimenkullerin değerlendirme tarihindeki piyasa koşulları ve ekonomik göstergeler doğrultusunda güncel piyasa ve kira değerinin tespitine yönelik olarak, SPK mevzuatı kapsamında kullanılmak üzere, ilgili tebliğde belirtilen esaslar çerçevesinde hazırlanmıştır.
<u>Taşınmazın Açık Adresi</u>	Halaskargazi Mah. Rumeli Caddesi No: 5A, Şişli / İstanbul (1417047279)
<u>Tapu Kayıt Bilgisi</u>	İstanbul İli, Şişli İlçesi ve Halaskargazi Mahallesi, 680 Ada 14 numaralı parselde bulunan " SEKİZ KAT BİR LOKANTA YEDİ MESKENLİ K APART " nitelikli gayrimenkulde kain 1 bağımsız bölüm numaralı taşınmazın piyasa değerinin Türk Lirası cinsinden tespiti.
<u>Fiili Kullanımı (Mevcut Durumu)</u>	Halihazırda Halk Bank Nişantaşı Şubesi olarak kullanılmaktadır.
<u>İmar Durumu</u>	Şişli Belediyesi İmar Müdürlüğü'nde yapılan incelemede alınan sözlü bilgiye göre konu taşınmazın konumlandığı parsel, 1/1000 ölçekli 24.06.2006 tasdik tarihli Mecidiyeköy Uygulama İmar Planı kapsamında "Konut+Ticaret Alanı"nda Bitişik Nizam, H: 24,50 m, yapılaşma koşullarına haiz olduğu, yola terkinin bulunmadığı ilgili birim amirinden öğrenilmiştir. Parsel belediye sınırları içindedir.
<u>Kısıtlılık Hali (Yıkım vb olumsuz karar, zabıt, tutanak, dava veya tasarrufa engel durumlar)</u>	Konu taşınmazın tapu kayıtlarında, komşu parselinde yer alan tescilli eski eser sebebiyle Tarihi ve Kentsel Sit Alanı beyanı bulunmakta olup anılan beyan, yeniden yapılaşma durumunda kurul kararı gerektirdiğini belirtmektedir. Mevcut yapı ile ilgili herhangi bir kısıtlılık durumu bulunmamaktadır.
<u>Piyasa Değeri</u>	12.500.000,00-TL (On İki Milyon Beş Yüz Bin Türk Lirası)
<u>KDV Dahil Piyasa Değeri</u>	14.750.000,00-TL (On Dört Milyon Yedi Yüz Elli Bin Türk Lirası)
<u>Açıklama</u>	Taşınmaz, yerinde görülmüş, kullanım durumları, yapı kalitesiyle birlikte her kat incelenmiştir. Değerleme sürecini olumsuz etkileyecek bir durum oluşmamıştır.
<u>Raporu Hazırlayanlar</u>	Buğra Uğur YAP - SPK Lisans No: 408393 Raci Gökcehan SONER – SPK Lisans No: 404622 (Denetmen)
<u>Sorumlu Değerleme Uzmanı</u>	Erdeniz BALIKÇIOĞLU – SPK Lisans No: 401418

NET KURUMSAL

GAYRİMENKUL DEĞERLEME VE DANIŞMANLIK A.Ş.
Emniyet Mh. Sınır Sk.No:1/1 Yenimahalle/ANK
Tel:0312 467 00 61 Fax:0312 467 00 59
Maltepe V.D: 031 054 93 89 Tic.Sic.No:58696
www.netgd.com.tr Şişli Ofisi: 1290 0281 00 00 - TL
Mersis No: 0631054938900019

1.RAPOR BİLGİLERİ

1.1 Değerleme Tarihi, Rapor Tarihi ve Rapor Numarası

Söz konusu işlemin değerlendirme çalışmaları 02.11.2020 itibariyle başlanmış inceleme ve saha işlemleri 06.11.2020 tarihinde tamamlanmış olup, rapor tanzimi 09.11.2020 tarihinde Özel 2020-1229 rapor numarasıyla yapılarak tamamlanmıştır.

1.2 Değerlemenin Amacı

Bu rapor, Halk Gayrimenkul Yatırım Ortaklığı A.Ş.'nin talebi üzerine; İstanbul İli, Şişli İlçesi ve Halaskargazi Mahallesi, 680 Ada 14 numaralı parselde bulunan "SEKİZ KATLI BİR LOKANTA YEDİ MESKENLİ K APART" nitelikli gayrimenkulde kain 1 bağımsız bölüm numaralı taşınmaza ait piyasa ve kira değerinin tespitine yönelik hazırlanan Gayrimenkul Değerleme Raporu'dur.

Değerlemenin amacı, taraflar arasında imzalanan sözleşmede de belirtildiği üzere, portföyde bulunan ve bilgileri verilen taşınmaz(lar)ın yılsonu değer tespiti amacıyla güncel piyasa ve kira değerlerini içeren değerlendirme raporunun hazırlanmasıdır.

1.3 Rapor Kapsamı (SPK Mevzuatı Kapsamında Olup Olmadığı)

Bu Rapor, Sermaye Piyasası Kurulu'nun III-62.3 sayılı "Sermaye Piyasasında Faaliyette Bulunacak Gayrimenkul Değerleme Kuruluşları Hakkında Tebliğ" hükümleri ile bu tebliğ ekinde yer alan "Değerleme Raporlarında Bulunması Gereken Asgari Hususlar" çerçevesinde Tebliğin 1 inci maddesi ikinci fıkrası "*Sermaye piyasasında gayrimenkul değerlendirme faaliyeti; sermaye piyasası mevzuatına tabi ortak ortaklıklar, ihraççılar ve sermaye piyasası kurumlarının, sermaye piyasası mevzuatı kapsamındaki işlemlerine konu olan gayrimenkullerinin, gayrimenkul projelerinin veya gayrimenkullere bağlı hak ve faydaların belli bir tarihteki muhtemel değerinin Kurul düzenlemeleri ve Kurulca kabul edilen değerlendirme standartları çerçevesinde bağımsız ve tarafsız olarak takdir edilmesini ifade eder.*" kapsamında hazırlanmıştır.

1.4 Dayanak Sözleşme Tarih ve Numarası

Halk Gayrimenkul Yatırım Ortaklığı A.Ş. ile Net Kurumsal Gayrimenkul Değerleme ve Danışmanlık A.Ş. arasında 30.01.2020 tarihinde imzalanmıştır.

1.5 Raporu Hazırlayanlar ve Sorumlu Değerleme Uzmanı

İş bu rapor, Gayrimenkul Değerleme Uzmanı Buğra Uğur YAP tarafından hazırlanmış, Gayrimenkul Değerleme Uzmanı Raci Gökcehan SONER tarafından kontrol edilmiş ve Sorumlu Değerleme Uzmanı Erdeniz BALIKÇIOĞLU tarafından onaylanmıştır.

1.6 Değerleme Konusu Gayrimenkul İçin Şirketimiz Tarafından Daha Önceki Tarihlerde Yapılan Son Üç Değerlemeye İlişkin Bilgiler

Değerleme konusu gayrimenkul için şirketimiz tarafından 2018- 0281 Talep Numaralı Rapor ile İmar Barışına istinaden, 2019-1093 Talep Numaralı Rapor ile Pazar değer tespiti amaçlı rapor hazırlanmıştır.

2. DEĞERLEME ŞİRKETİ (KURULUŞ) VE TALEP SAHİBİNİ (MÜŞTERİ) TANITICI BİLGİLER

2.1 Değerlemeyi Yapan Şirket Bilgileri ve Adresi

08.08.2008 tarihinde gayrimenkul değerleme ve danışmanlık hizmeti vermek üzere Ankara'da kurulan ve genel merkezi Emniyet Mahallesi Sınır Sokak No:17/1 Yenimahalle/Ankara adresinde bulunan şirketimiz NET Kurumsal Gayrimenkul Değerleme ve Danışmanlık A.Ş. Sermaye Piyasası Kurulu'nun Seri: VIII, No:35 sayılı tebliği uyarınca Kasım 2009'da "Kurul Listesine" alınmıştır. Şirketimiz ayrıca, Bankacılık Düzenleme ve Denetleme Kurulu tarafından 11.08.2011 tarih ve 4345 sayılı kararı ile bankalara "gayrimenkul, gayrimenkul projesi ve gayrimenkule bağlı hak ve faydaların değerlendirilmesi" hizmeti verme yetkisi almıştır.

Sermaye : 1.200.000,-TL
Ticaret Sicil : 256696
Telefon : 0 312 467 00 61 Pbx
E-Posta / Web : info@netgd.com.tr www.netgd.com.tr
Adres : Emniyet Mahallesi Sınır Sokak No:17/1 Yenimahalle/Ankara

2.2 Talep Sahibi (Müşteri) Bilgileri ve Adresi

Şirket Unvanı : Halk Gayrimenkul Yatırım Ortaklığı A.Ş.
Şirket Adresi : Tatlısu Mahallesi, Ertuğrul Gazi Sokak, No:1 Dudullu OSB, Ümraniye/İSTANBUL
Şirket Amacı : Müşterilerine ve hissedarlarına sürekli katma değer yaratmak, GYO sektörünün gelişimine katkıda bulunmak ve küresel ölçekte saygın bir kurum haline gelmek.
Sermayesi : 970.000.000,-TL
Halka Açıklık : % 28
Telefon : 0 216 600 10 00
E-Posta : info@halkgyo.com.tr

2.3 Müşteri Taleplerinin Kapsamı ve Varsa Getirilen Sınırlamalar

İş bu rapor, müşteri talebine istinaden İstanbul İli, Şişli İlçesi ve Halaskargazi Mahallesi, 680 Ada 14 numaralı parsel üzerinde mevcut banka şubesi binasının piyasa satış değerinin Türk Lirası cinsinden tespitine ilişkin hazırlanmıştır. Müşteri tarafından herhangi bir sınırlama getirilmemiştir.

2.4 İşin Kapsamı

İşin kapsamı, SPK mevzuatı kapsamında ve asgari unsurlar çerçevesi müşterinin değerlemesini talep ettiği tapu bilgilerine istinaden değerlendirme raporunun hazırlanarak müşteriye ıslak imzalı şekilde teslim edilmesidir.

NET KURUMSAL
GAYRİMENKUL DEĞERLEME VE DANIŞMANLIK A.Ş.
Emniyet Mh. Sınır Sk. No:17/1 Yenimahalle/ANKA
Tel:0312 467 00 61 Fax:0312 467 00 34
Maltepe V.D. 631 054 93 89 Tic.Sic.No:256696
www.netgd.com.tr Sermaye:1.200.000,00 TL
Mersis No: 06310549199000110

3. GAYRİMENKULÜN YASAL DURUMUNA İLİŞKİN BİLGİLER

3.1 Gayrimenkulün Yeri, Konumu, Tanımı ve Çevre Teşekkülü Hakkında Bilgiler

Değerleme konusu taşınmaz, İstanbul İli, Şişli İlçesi, Halaskargazi Mahallesi, 680 Ada 14 numaralı parselde üzerinde bulunan binada konumlu 1 bağımsız bölüm numaralı dükkandır. Ana gayrimenkul, Şişli ilçesinin, Nişantaşı semtinde, bu semtin ana arterlerinden olan Rumeli Caddesi üzerinde 221,50 m² yüzölçüme sahip arsa üzerine kurulmuştur. Taksim Meydanına yaklaşık 3km mesafededir. Yakın çevresinde bilinen bazı noktalar şu şekildedir: Taksim Meydan, Şişli Meydan, Cevahir AVM. Ana gayrimenkul İstanbul şehrinin merkezinde konuludur. Bölgede yapılaşma orta-üst seviyede olup, büyük çoğunluğu ticari ve turistik amaçlı kullanılan tarihi betonarme yapılar oluşmakta olsa konut yapılaşması düşüktür. Genel ulaşım toplu taşıma araçları ve özel araçlarla sağlanabilmektedir.



Koordinatlar

Enlem: 41.051981

Boylam: 28.991033

NET KURUMSAL
GAYRİMENKUL DEĞERLEME VE DANIŞMANLIK A.Ş.
Emniyet Mh. Sımr Sk.No:17/1 Yenimahalle/ANK.
Tel:0312 467 00 61 Fax:0312 467 00 34
Maltepe Ş.D. 631 054 93 89 Tic.Sic.No:296696
www.netgd.com.tr Sermaye:1.200.000,00.-TL
Mersis No: 0631054938900019

3.2 Gayrimenkulün Tapu Kayıtları

İL – İLÇE	: İstanbul - Şişli
MAHALLE – KÖY - MEVKİİ	: Halaskargazi
CİLT - SAYFA NO	: 17 / 1627
ADA - PARSEL	: 680 / 14
YÜZÖLÇÜM	: 221,50 m ²
ANA TAŞINMAZ NİTELİĞİ	: SEKİZ KAT BİR LOKANTA YEDİ MESKENLİ K APART
BB NİTELİĞİ	: ASMA KATLI LOKANTA (KİLER)
BB KAT VE NO	: ZEMİN / 1
TAŞINMAZ ID	: 24898894
ARSA PAY/PAYDA	: 300/1000
MALİK - HİSSE	: HALK GAYRİMENKUL YATIRIM ORTAKLIĞI ANONİM ŞİRKETİ.....(1/1)
EDİNME SEBEBİ TARİH-YEVMIYE	: 02.11.2010 / 13324 (Ticaret Şirketlerine Ayni Sermaye Konulması)

3.3 Gayrimenkul İle İlgili Herhangi Bir Takyidat veya Devredilmesine İlişkin Herhangi Bir Sınırlama Olup Olmadığı Hakkında Bilgi

Tapu ve Kadastro Genel Müdürlüğü TKGM Portal üzerinden 02.11.2020 tarihinde alınan Tapu Kayıtlarına göre taşınmazın tapu kaydı rapor ekinde bilgilerinize sunulmuştur.

Beyan:

- YÖNETİM PLANI:27/08/1974

- Tarihi ve Kentsel Sit Alanında Kalmaktadır. (05/09/2019 tarih 15045 yevmiye ile.)

İrtifak:

Kayıt bulunmamaktadır.

Rehin:

Kayıt bulunmamaktadır.

Şerh:

Kayıt bulunmamaktadır.

***Taşınmazın tasarrufunu, devredilebilmesini engelleyecek herhangi bir takyidat bulunmamaktadır.

3.4 Değerlemesi yapılan gayrimenkul ile ilgili varsa son üç yıllık dönemde gerçekleşen alım satım işlemlerine ve gayrimenkulün hukuki durumunda meydana gelen değişikliklere (imar planında meydana gelen değişiklikler, kamulaştırma işlemleri vb.) ilişkin bilgi

Söz konusu parsel üzerindeki ana gayrimenkul için son 3 yılda herhangi bir alım-satım işlemi olmamıştır. Tapu kaydı mülkiyet bilgileri son olarak Ticaret Şirketlerine Aynı Sermaye Konulması tescilli Yev: 13324 Tarih: 02.11.2010 tarih ve malik 'HALK GAYRİMENKUL YATIRIM ORTAKLIĞI ANONİM ŞİRKETİ' olarak tesis edilmiştir. Bu süreçte gayrimenkulün hukuki durumunda herhangi bir değişiklik meydana gelmemiştir.

3.5 Gayrimenkulün ve Bulunduğu Bölgenin İmar Durumuna İlişkin Bilgiler

Şişli Belediyesi İmar Müdürlüğü'nde yapılan incelemede alınan sözlü bilgiye göre konu taşınmazın konumlandığı parsel, 1/1000 ölçekli 24.06.2006 tasdik tarihli Mecidiyeköy Uygulama İmar Planı kapsamında "Konut+Ticaret Alanı"nda Bitişik Nizam, H: 24,50 m, yapılaşma koşullarına haiz olduğu, yola terkinin bulunmadığı ilgili birim amirinden öğrenilmiştir. Parsel belediye sınırları içindedir. Taşınmazın tescilli eski eser komşuluğu bulunmakta olup tapu kayıtlarına da Tarihi ve Kentsel Sit Alanı beyanı şeklinde işlenmiştir. Parsel üzerinde uygulama yapılabilmesi için, kurul kararı gerekmektedir.

3.6 Gayrimenkul İçin Alınmış Durdurma Kararı, Yıkım Kararı, Riskli Yapı Tespiti Vb Durumlara Dair Açıklamalar

Söz konusu gayrimenkul için Şişli Belediyesi imar servisinde yapılan evrak incelemeleri ve şifahi sorgulamalar neticesinde herhangi alınmış olumsuz bir karar vb. bulunmadığı görülmüştür.

3.7 Gayrimenkule İlişkin Olarak Yapılmış Sözleşmelere (Gayrimenkul Satış Vaadi, Kat Karşılığı İnşaat veya Hasılat Paylaşımı Sözleşmeleri Vb.) İlişkin Bilgiler

Söz konusu parsel üzerinde bulunan yapı için herhangi bir sözleşme bulunmamaktadır.

3.8 Gayrimenkuller ve Gayrimenkul Projeleri İçin Alınmış Yapı Ruhsatlarına, Tadilat Ruhsatlarına, Yapı Kullanım İzinlerine İlişkin Bilgileri İle İlgili Mevzuat Uyarınca Alınması Gerekli Tüm İzinlerin Alınıp Alınmadığına ve Yasal Gerekliliği Olan Belgelerin Tam ve Doğru Olarak Mevcut Olup Olmadığı Hakkında Bilgi

Rapora konu taşınmaz için mevzuat uyarınca alınması gereken izinlerin alındığı ve yasal gerekliliği olan belgelerin tam ve doğru olarak mevcut olduğu görülmüştür.

Yeni Yapı Ruhsatı: 27.09.1973 tarih, 73/5920 sayılı (Dosya içerisinde bulunamamış olup iskan belgesindeki bilgiler referans alınmıştır.

Yapı Kullanım İzin Belgesi: 14.07.1974 tarih, 6177 sayılı

Yapı Kayıt Belgesi: 22.12.2018 tarih 3217326 sayılı; asma katta yapılan ruhsata aykırı imalatlar için verilmiştir.

3.9 Değerlemesi Yapılan Projeler İle İlgili Olarak, 29/6/2001 Tarih ve 4708 Sayılı Yapı Denetimi Hakkında Kanun Uyarınca Denetim Yapan Yapı Denetim Kuruluşu (Ticaret Unvanı, Adresi vb.) ve Değerlemesi Yapılan Gayrimenkul İle İlgili Olarak Gerçekleştirdiği Denetimler Hakkında Bilgi

Söz konusu parsel üzerindeki yapı, 13.01.2001 tarih 4708 sayılı Yapı Denetim Kanunu öncesi inşa edilmiş olması sebebiyle yapı denetim şirketi bulunmamaktadır.

3.10 Eğer belirli bir projeye istinaden değerlendirme yapılıyorsa, projeye ilişkin detaylı bilgi ve planların ve söz konusu değerler tamamen mevcut projeye ilişkin olduğuna ve farklı bir projenin uygulanması durumunda bulunacak değerler farklı olabileceğine ilişkin açıklama

Söz konusu parsel üzerinde cins değişikliği yapılmış, yapı kullanma izin belgesine sahip bağımsız bölüm niteliği kazanmış yapı bulunmaktadır. Değerleme, bu taşınmaz için hazırlanan ve onaylanan mevcut projeye ve yasal evraklara dair yapılmıştır. Farklı bir proje değerlendirilmesi yapılmamıştır.

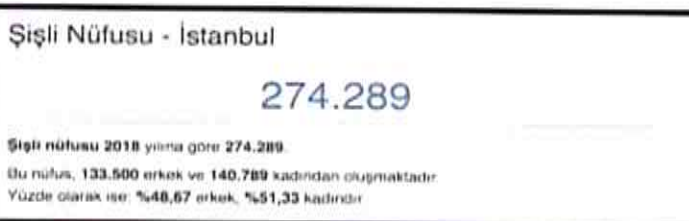
3.11 Varsa, Gayrimenkulün Enerji Verimliliği Sertifikası Hakkında Bilgi

Gayrimenkulün enerji verimliliği ile ilgili ana gayrimenkulde gerekli sistemlerin mevcut olduğu sözlü olarak beyan edilmiş ancak herhangi bir sertifika veya belgeye ulaşılamamıştır.

4. GAYRİMENKULÜN FİZİKİ ÖZELLİKLERİ

4.1 Gayrimenkulün Bulunduğu Bölgenin Analizi ve Kullanılan Veriler

Şişli, İstanbul ilinin Avrupa yakasında yer alan bir ilçesidir. 25 mahallesi bulunan Şişli doğudan Beşiktaş, kuzeyden ve batıdan Kağıthane ve güneyden Beyoğlu ilçeleri ile çevrilidir. Harbiye, Pangaltı, Kurtuluş, Osmanbey, Nişantaşı, Teşvikiye ve Şişli'nin görünümü 1920'lerden sonra değişime uğradı. Bu semtlerdeki bahçe içindeki ev ve konakların yerini yavaş yavaş apartmanlar almaya başladı. Apartmanlaşmanın yaygınlaşması eski ulaşım yollarının çok belirgin caddeler haline gelmesine yol açtı. 1920'ler ve 1930'larda Şişli ve çevresi, varlıklı kimselerin bir apartman ya da apartman dairesi edinmek istedikleri ve bunun moda olduğu gözde semtler haline geldi. 1950'li yıllardan itibaren başlayan, İstanbul'a yoğun göç dalgası sonucunda Şişli'nin kuzeyinde Çağlayan ve Gültepe semtleri oluşmaya başladı. Bir köy olan Kağıthane'nin nüfusu da hızla artmaya başladı. Yoğun nüfus artışı sonucunda, Beyoğlu'na bağlı bir bucak olarak yönetilen Şişli, 1954'te yapılan bir düzenlemeyle ilçe yapıldı. Şişli ilçe olduğunda Kağıthane ve Ayazağa da Şişli İlçesi'ne bağlı köylerdi. 1960'larda emekli subaylar ve gazeteciler için yapılan sitelerle Esentepe ve Gayrettepe semtleri ortaya çıktı, Mecidiyeköy'deki bahçeli evlerin yerini de apartmanlar almaya başladı. Kağıthane yoğun bir sanayi merkezi haline gelirken Bomonti çevresindeki fabrikalar da çoğaldı. Büyükdere Caddesi'nin batı kenarında da birçok yeni fabrika kuruldu. 1970'e gelindiğinde Şişli İlçesi'nin nüfusu çeyrek milyonu aşmıştı. Beyoğlu'nun 1970'lerde geçirdiği bazı olumsuzluklar sonucunda ünlü mağazalar ve alışveriş mekanları Harbiye, Nişantaşı, Osmanbey ve Şişli semtlerine kaydı. Böylece alışveriş merkezi haline gelen önemli caddelerde eskiden beri ikametgah olarak oturan apartman daireleri de işyeri olarak kullanılmak üzere kiraya verildi ya da satıldı. 1980'lerde, Halaskargazi, Rumeli ve Valikonağı caddeleri İstanbul'un en gözde alışveriş merkez haline geldi. Bu gelişim daha sonra Mecidiyeköy, Gayrettepe ve Esentepe'yi de içine aldı. Bu semtlerde Büyükdere ve Yıldız Posta caddeleri kenarında eskiden ikametgah olarak kullanılan apartman daireleri giderek iş yerine dönüştü. 1990'lar ve 2000'lerde Büyükdere Caddesi üzerine yapılan yüksek katlı rezidans ve işyeri amaçlı olarak inşa edilen binalarla tekrar değişim yaşamaktadır. Dolayısıyla, Şişli'nin merkez ve Ayazağa ilçelerinin her ikisi de bir sanayi bölgesidir. (İstanbul'un New York ve Tokyo'su da Şişli-Kağıthane-Beşiktaş üçgenidir. Şişli ilçesi yaşadığı hızlı değişim sonucunda, İstanbul ve Türkiye ekonomisinin iş ve finans merkezi olma durumundadır. Kuzeydeki Maslak ve çevresi, 1980'lerden itibaren bazı bankalar ve firmaların merkez olarak tercih ettikleri bir çalışma alanı haline geldi.



4.2 Mevcut Ekonomik Koşulların, Gayrimenkul Piyasasının Analizi, Mevcut Trendler ve Dayanak Veriler İle Bunların Gayrimenkulün Değerine Etkileri

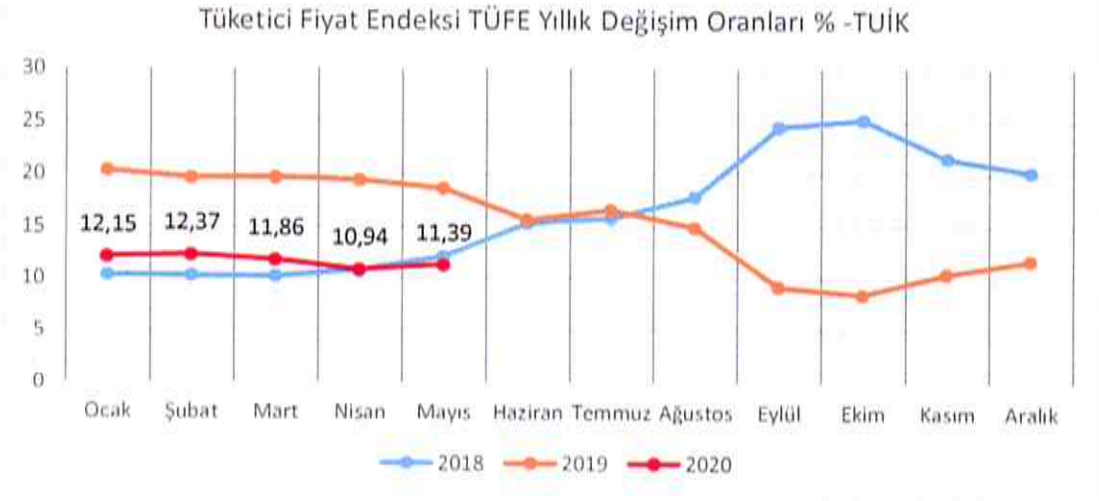
Bazı Ekonomik Veriler ve İstatistikler

Δ Nüfus;



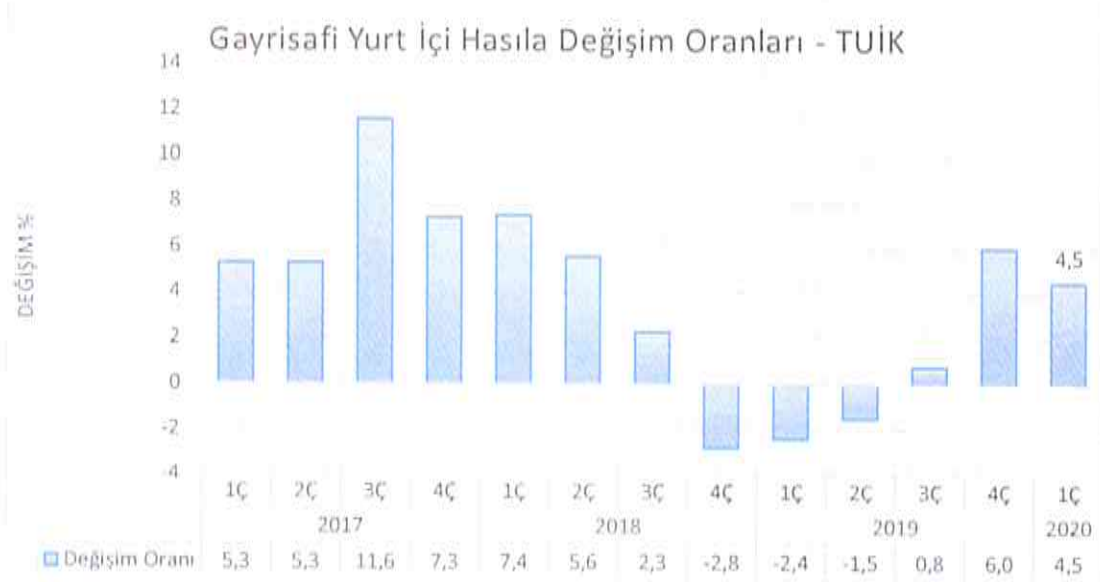
Türkiye'nin nüfusu, 2019 yılında bir önceki yıla göre 1 milyon 151 bin 115 kişi artarak 83 milyon 154 bin 997 kişi oldu. Erkek nüfus 41 milyon 721 bin 136 kişi olurken, kadın nüfus 41 milyon 433 bin 861 kişi oldu. Diğer bir ifadeyle toplam nüfusun yüzde 50,2'sini erkekler, yüzde 49,8'ini ise kadınlar oluşturdu. (TÜİK)

Δ TÜFE/Enflasyon Endeksleri;



Türkiye İstatistik Kurumu tarafından açıklanan rakamlara göre enflasyon oranı Mayıs ayında bir önceki aya göre %1,36, bir önceki yılın aynı ayına göre %11,39 arttı. (TÜİK.)

Δ GSYİH/Büyüme Endeksleri;



TÜİK tarafından açıklanan verilerde zincirlenmiş hacim endeksine göre gayrisafi yurtiçi hasıla 2018 yılı üçüncü çeyreğinde bir önceki yılın aynı çeyreğine göre %1,6 artış gösterdi. 2Ç18 büyümesi %5,2'den %5,3'e revize edildi. Mevsim ve takvim etkilerinden arındırılmış GSYH bir önceki çeyreğe göre %1,1 daraldı.

GSYH 2020 yılının ilk çeyreğinde yüzde 4,5 oranında büyüme kaydetmiştir. İlk çeyrekte tarım sektörü yüzde 3, sanayi sektörü yüzde 6,2 ve hizmetler sektörü (inşaat dâhil) yüzde 3,2 oranında büyüme kaydetmiştir. Mevsim ve takvim etkilerinden arındırılmış GSYH büyüme oranı yılın ilk çeyreğinde yüzde 0,6 olarak gerçekleşmiştir. Harcama yönünden bakıldığında ise söz konusu dönemde toplam sabit sermaye yatırımları yüzde 1,4 oranında gerilerken; özel tüketim ve kamu tüketimi harcamaları sırasıyla yüzde 5,1 ve yüzde 6,2 oranlarında artmıştır. Net ihracatın büyümeye katkısı negatif 4,3 puan olmuştur. Bu dönemde özel tüketimin büyümeye katkısı 3,0 puan olurken kamu tüketimi ekonomik büyümeye 0,9 puan katkı vermiştir. (TÜİK)

Δ TR 10 Yıllık Devlet Tahvili Değişimi;



Yaklaşık son 10 yıllık dönemde TR 10 yıllık DİBS olan tahvil oranları 10% seviyelerinde gezinirken 2018 yılı 2.çeyreğiyle birlikte artışa geçerek 20% ve üzeri seviyelere kadar ulaşmıştır. Haziran 2020 itibariyle ortalama %12,00 seviyelerindedir. (Grafik: Bloomberg)

Δ Türkiye’de Gayrimenkul ve İnşaat Sektörü;

2018 yılında yaşadığımız kur dalgalanması ve buna bağlı gelişmeler karşısında başta ekonomik anlamda alınan YEP kararları ardından yapılan düzenlemeler ile dengelenme 2019 yılında önemli ölçüde sağlanmış görünmekteydi. Yıllık GSYH, zincirlenmiş hacim endeksi olarak, 2019 yılında bir önceki yıla göre yüzde 0,9 artmıştır. Ancak sektörel bazda bakıldığında, finans ve sigorta faaliyetleri toplam katma değeri yüzde 7,4, kamu yönetimi, eğitim, insan sağlığı ve sosyal hizmet faaliyetleri yüzde 4,6, diğer hizmet faaliyetleri yüzde 3,7 ve tarım sektörü yüzde 3,3 artarken, inşaat sektörü yüzde 8,6, mesleki, idari ve destek hizmet faaliyetleri ise yüzde 1,8 azalmıştır. İnşaat sektöründe görülen bu sert düşüş 2018 yılından itibaren kendisini gösteren talep eksikliği, maliyet artışı ve yüklenicilerin yaşadığı nakit akış sorunlarından kaynaklanmış görülmektedir. İnşaat sektörü cari fiyatlar ile 2019 yılında GSYH içinde yüzde 5,4 bir paya sahip olurken gayrimenkul sektörü yüzde 6,7 oranında paya sahip olmuştur. İki sektör GSYH’nın yüzde 12,1 oranında bir büyüklüğe ulaşmışlardır.

2020 yılının ilk çeyreği GSYH sonuçları henüz açıklanmamasına rağmen sektördeki genel eğilimin anlaşılması açısından satış rakamları incelendiğinde daha pozitif bir sonuç olacağı öngörülmektedir. İnşaat ve Gayrimenkul sektörü 2019 yılının sonunda yakaladığı ivmeyi 2020 yılını ilk üç aylık diliminde de sürdürmüş görünmektedir. 2019 yılı ilk çeyreği ile 2020 yılının aynı dönemi incelendiğinde toplam konut satışlarında yüzde 3,4 oranında artış yaşanmıştır. Söz konusu dönemde ikinci el satışlarda görülen yüzde 119 düzeydeki artış pazarda yer alan konutların talep gördüğünü işaret etmektedir. Öte yandan arz da kendisini şartlara göre ayarlamaya devam etmiş görünmektedir. 2019 yılı birinci çeyreği ile 2020 yılı birinci çeyreği arasında yapı ruhsat sayısında yüzde 23,4 düzeyinde gerileme gerçekleşmiştir. Diğer yandan gerek sektör gerek ekonomi açısından dikkatle izlenmesi gereken önemli bir noktada ipotekli satışlarda yaşanan gelişmedir. Aynı dönem itibarıyla ipotekli konut satışları yüzde 90 düzeyinde artış kaydetmiştir. Bu süreç içerisinde faizlerde yaşanan düşüş ve bunun kredi maliyetlerine etkisi ipotekli satışları oldukça olumlu etkilemiş görünmektedir.

Diğer pek çok ekonomide olduğu gibi, Türkiye’de de inşaat sektörü, genel ekonomi açısından bir öncü gösterge olmanın yanında büyümenin itici gücünü oluşturma özelliğini de taşıyor. İnşaat sektöründeki ivmelenme ve yavaşlama genel ekonomiye göre daha önce gerçekleşiyor. Bununla birlikte, son dönemlerdeki yavaşlama haricinde sektörün yüksek büyüme temposuyla genel ekonomik büyümeye hem doğrudan hem de dolaylı olarak en önemli katkı yapan sektörlerden biri olduğu görülüyor.

Türk inşaat sektörünün uzun dönemli eğilimlerine baktığımızda genel ekonomideki dalgalanmalara en duyarlı sektörlerden biri olduğu söylenebilir. İnşaat sektöründeki büyüme eğilimi bir bakıma GSYH’nin öncü göstergesi durumundadır.

Ülkemiz genelinde son yıllarda artan gayrimenkul stoğu; gerekli piyasa düzeltmeleri, faiz oranındaki değişim ve enflasyondaki yaşanan pozitif düşüşle birlikte azalış eğilimine girmiştir. Artan inşaat maliyetleri sebebi ile yaşanan değer artışları da piyasanın ekonomi içerisinde uygun bir trend yakalaması ve stok azaltma ihtiyacına beklenen cevabı vererek değerlerde düşüş yaşanarak piyasada beklenen rakamlara gelmiştir. Bunun yanı sıra 2019 yılı yabancıya gayrimenkul satışında özellikle konut satışında patlama yaşanan bir yıl olmuştur. 2020 yılı 2.çeyreğiyle birlikte konut kredi faizlerinde yaşanan tarihi düşüşle birlikte özellikle sıfır konutlarda satış rakamları çok hızlı bir seviyeye ulaşmıştır.

4.3 Değerleme İşlemini Olumsuz Yönde Etkileyen veya Sınırlayan Faktörler

Değerleme tarihi itibarıyla süreç tamamlanana kadar geçen sürede, değerlendirme işlemini olumsuz etkileyen veya sınırlayan herhangi bir faktör olmamıştır.

4.4 Gayrimenkulün Fiziki, Yapısal, Teknik ve İnşaat Özellikleri

Δ Ana Gayrimenkul Özellikleri;

Rapora konu ana gayrimenkul 221,50m² yüzölçümlü arsa üzerine bodrum, zemin, 7 normal kattan oluşmakta olup, bitişik nizam betonarme yapı tarzında yapılmış ve geçmişte "Halkbank Şubesi" olarak kullanılmış bir yapıdır. Şişli Tapu Müdürlüğünde incelenen mimari projesine göre taşınmazın bodrum, zemin ve asma katında, 1 bağımsız bölüm numaralı Asma Katlı Lokanta (Kiler) bulunmakta olup normal katların her birinde 1'er adet bağımsız bölüm olmak üzere ana yapıda toplam 8 bağımsız bölüm tescil edilmiştir. Bina girişi zemin kattan, Rumeli Caddesine yer almaktadır. Giriş kapısı demir doğramdır. Dış cephesi siva üzerine boyalıdır. Sahanlıklar mermer, korkuluklar demir doğrama, duvarlar boyalıdır. 1 adet asansör bulunmaktadır.

Δ Bağımsız Bölüm Özellikleri;

Değerleme Konusu 1 Bağımsız Bölüm Numaralı ASMA KATLI LOKANTA (KİLER); Binanın bodrum, zemin ve asma katlarında konumlandırılmıştır. Taşınmazın bodrum katı mimari projesine göre; kiler düzeninde ibaret 63m², zemin katı; lokanta ve mutfak düzeninde 162m², Asma katı; asma kat düzeninde 52m² olup taşınmaz toplamda 277m² brüt alanıdır. Projeye aykırı olarak tam kat haline getirilen asma katta toplam 97m² büyüme yapılmış olup taşınmaz fiiliyatta 374m² brüt alanıdır. Anılan imalat için yapı kayıt belgesi düzenlenerek yasalılığı sağlanmıştır. Ayrıca taşınmazın içi, banka şubesi olarak kullanılması amacıyla yeniden düzenlenmiştir. Taşınmazın zeminleri, bodrum katta mermer, zemin ve normal katların ortak alanlarında mermer, ofislerde laminat parke kaplamadır. Duvarlar, saten boyalıdır. Tavanlar, havadan ısıtılmalı asma tavadır. İç kapılar ve pencereler PVC doğramadır. Merdivenler mermer, korkuluklar alüminyum doğramadır.

4.5 Varsa, Mevcut Yapıyla veya İnşaatı Devam Eden Projeye İlgili Tespit Edilen Ruhsata Aykırı Durumlara İlişki Bilgiler

Mevcut yapı içerisinde ruhsat ve yapı kullanma izin belgesine aykırı büyütülen asma kat için yapı kayıt belgesi alınmış olup mevcut haliyle ruhsata aykırı bir durum bulunmamaktadır.

4.6 Ruhsat Alınmış Yapılarda Yapılan Değişikliklerin 3194 Sayılı İmar Kanunu'nun 21.nci Maddesi Kapsamında Yeniden Ruhsat Alınmasını Gerektirir Değişiklikler Olup Olmadığı Hakkında Bilgi

Projeye aykırı olarak tam kat haline getirilen asma katta toplam 97m² büyüme yapılmıştır. Söz konusu büyüme için 22.12.2018 tarih 3217326 sayılı yapı kayıt belgesi alınmıştır. Yapı kayıt belgesinin doğruluğu sağlanmıştır.

4.7 Gayrimenkulün Değerleme Tarihi İtibarıyla Hangi Amaçla Kullanıldığı, Gayrimenkul Arsa veya Arazi İse Üzerinde Herhangi Bir Yapı Bulunup Bulunmadığı ve Varsa, Bu Yapıların Hangi Amaçla Kullanıldığı Hakkında Bilgi

Söz konusu parsel üzerinde bulunan ana gayrimenkul Halkbank Nişantaşı Şubesi olarak kullanılmaktadır.

5. KULLANILAN DEĞERLEME YÖNTEMLERİ

UDS Tanımlı Değer Esası – Pazar Değeri:

➤ Pazar değeri, bir varlık veya yükümlülüğün, uygun pazarlama faaliyetleri sonucunda, istekli bir satıcı ve istekli bir alıcı arasında, tarafların bilgili ve basiretli bir şekilde ve zorlama altında kalmaksızın hareket ettikleri, muvazaasız bir işlem ile değerlendirme tarihi itibarıyla el değiştirmesinde kullanılması gerekli görülen tahmini tutardır. Pazar değerinin tanımı aşağıdaki kavramsal çerçeveye uygun olarak uygulanması *gerekir*:

(a) "Tahmini tutar" ifadesi muvazaasız bir pazar işleminde varlık için para cinsinden ifade edilen fiyat anlamına gelmektedir. Pazar değeri, değerlendirme tarihi itibarıyla, pazarda pazar değeri tanımına uygun olarak makul şartlarda elde edilebilecek en olası fiyattır. Bu fiyat, satıcı tarafından makul şartlarda elde edilebilecek en iyi ve alıcı tarafından 27 makul şartlarda elde edilebilecek en avantajlı fiyattır. Bu tahmin, özellikle de satışla ilişkili herhangi bir tarafça sağlanmış özel bedeller veya imtiyazlar, standart olmayan bir finansman, sat ve geri kirala sözleşmesi gibi özel şartlara veya koşullara dayanarak artırılmış veya azaltılmış bir tahmini fiyatı veya sadece belirli bir malike veya alıcıya yönelik herhangi bir değer unsurunu kapsamaz.

(b) "El değiştirmesinde kullanılacak" ifadesi, bir varlığın veya yükümlülüğün değerinin, önceden belirlenmiş bir tutar veya gerçek satış fiyatından ziyade tahmini bir değer olduğu duruma atıfta bulunur. Bu fiyat değerlendirme tarihi itibarıyla, pazar değeri tanımındaki tüm unsurları karşılayan bir işlemdeki fiyattır;

(c) "Değerleme tarihi itibarıyla" ifadesi değer belirlenmesini ve o zamana özgü olmasını gerektirir. Pazarlar ve pazar koşulları değişebileceğinden, tahmini değer başka bir zamanda doğru veya uygun olmayabilir. Değerleme tutarı, pazarın durumunu ve içinde bulunduğu koşulları başka bir tarihte değil sadece değerlendirme tarihi itibarıyla yansıtır;

(d) "İstekli bir alıcı arasında" ifadesi alım niyetiyle harekete geçmiş olan, ancak zorunlu kalmış olmayan bir alıcı anlamına gelmektedir. Bu alıcı her fiyattan satın almaya hevesli veya kararlı değildir. Bu alıcı, var olduğunun kanıtlanması veya tahmin edilmesi mümkün olmayan, sanal veya varsayımsal bir pazardan ziyade mevcut pazar gerçeklerine ve mevcut pazar beklentilerine uygun olarak satın alır. Var olduğu kabul edilen bir alıcı pazarın gerektirdiğinden daha yüksek bir fiyat ödemeyecektir. Varlığın mevcut sahibi ise pazarı oluşturanlar arasında yer almaktadır.

(e) "İstekli bir satıcı" ifadesi ise belirli fiyattan satmaya hevesli veya mecbur olmayan, ya da mevcut pazar tarafından makul görülmeyen bir fiyatta ısrar etmeyen bir satıcı anlamına gelmektedir. İstekli satıcı, fiyat her ne olursa olsun, varlığı uygun pazarlama faaliyetleri sonucunda açık pazarlarda, pazar şartlarında elde edilebilecek en iyi fiyattan satmak istemektedir. Varlığın asıl sahibinin gerçekte içinde bulunduğu koşullar, yukarıda anılan şartlara dâhil değildir, çünkü istekli satıcı varsayımsal bir maliktir.

(f) "Muvazaasız bir işlem" ifadesi, fiyatın pazarın fiyat seviyesini yansıtmamasına veya yükseltmesine yol açabilecek, örneğin ana şirket ve bağlı şirket veya ev sahibi ve kiracı gibi taraflar değil, aralarında belirli ve özel bir ilişki bulunmayan taraflar arasında yapılan bir işlem anlamına gelmektedir. Pazar değeri işlemlerinin, her biri bağımsız olarak hareket eden ilişkisiz taraflar arasında yapıldığı varsayılır.

(g) "uygun pazarlama faaliyetleri sonucunda" ifadesi, varlığın pazara çıkartılarak en uygun şekilde pazarlanması halinde pazar değeri tanımına uygun olarak elde edilebilecek en iyi fiyattan satılmış olması anlamına gelmektedir. Satış yönteminin, satıcının erişime sahip olduğu pazarda en iyi fiyatı elde edeceği en uygun yöntem olduğu kabul edilir. Varlığın pazara çıkartılma süresi sabit bir süre olmayıp, varlığın türüne ve pazar koşullarına göre değişebilir. Burada tek kriter, varlığın yeterli sayıda pazar katılımcısının dikkatini çekmesi için yeterli süre tanınması gerekliliğidir. Pazara çıkartılma zamanı değerlendirme tarihinden önce gerçekleşmelidir,

(h) "Tarafların bilgili ve basiretli bir şekilde hareket etmeleri" ifadesi, istekli satıcının ve istekli alıcının değerlendirme tarihi itibarıyla pazarın durumu, varlığın yapısı, özellikleri, fiili ve potansiyel kullanımları hakkında makul ölçülerde bilgilenmiş olduklarını varsaymaktadır. Tarafların her birinin bu bilgiyi, işlemde kendi ilgili konumları açısından en avantajlı fiyatı elde etmek amacıyla basiretli bir şekilde kullandıkları varsayılır. Basiret, faydası sonradan anlaşılan bir tecrübenin avantajıyla değil, değerlendirme tarihi itibarıyla pazar şartları dikkate alınarak değerlendirilir. Örneğin fiyatların düştüğü bir ortamda önceki pazar seviyelerinin altında bir fiyattan varlıklarını satan bir satıcı basiretsiz olarak kabul edilmez. Bu gibi durumlarda, pazarlarda değişen fiyat koşulları altında varlıkların el değiştirildiği diğer işlemler için geçerli olduğu gibi, basiretli alıcılar veya satıcılar o anda mevcut en iyi pazar bilgileri doğrultusunda hareket edeceklerdir.

(i) "Zorlama altında kalmaksızın" ifadesi ise taraflardan her birinin zorlanmış olmaksızın veya baskı altında kalmaksızın bu işlemi yapma niyetiyle harekete geçmiş olmasıdır.

➤ Pazar değeri kavramı, *katılımcıların* özgür olduğu açık ve rekabetçi bir pazarda pazarlık edilen fiyat olarak kabul edilmektedir. Bir varlığın pazarı, uluslararası veya yerel bir pazar olabilir. Bir pazar çok sayıda alıcı ve satıcıdan veya karakteristik olarak sınırlı sayıda *pazar katılımcısından* oluşabilir. Varlığın satışa sunulduğunun varsayıldığı pazar, teorik olarak el değiştiren *varlığın* normal bir şekilde el değiştirdiği bir pazardır.

➤ Bir *varlığın* pazar değeri onun en verimli ve en iyi kullanımını yansıtır. En verimli ve en iyi kullanım, bir varlığın potansiyelinin yasal olarak izin verilen ve finansal olarak karlı olan en yüksek düzeyde kullanımınıdır. En verimli ve en iyi kullanım, bir *varlığın* mevcut kullanımının devamı ya da alternatif başka bir kullanım *olabilir*. Bu, bir *pazar katılımcısının* varlık için teklif edeceği fiyatı hesaplarırken varlık için planladığı kullanıma göre belirlenir.

➤ Değerleme girdilerinin yapısının ve kaynağının, sonuçta *değerleme amacı* ile ilgili olması *gerekli* değer esasını yansıtmaması *gerekir*. Örneğin, pazar değerini belirlemek amacıyla, pazardan türetilmiş veriler kullanılmak şartıyla, farklı yaklaşımlar ve yöntemler kullanılabilir. Pazar yaklaşımı tanım olarak pazardan türetilmiş girdileri kullanır. Gelir yaklaşımını kullanarak pazar değerini belirlemek için, *katılımcılar* tarafından benimsenen girdilerin ve varsayımların kullanılması *gerekli görülmektedir*. Maliyet yaklaşımını kullanarak pazar değerini belirlemek için, eşdeğer kullanıma sahip bir varlığın maliyetinin ve uygun aşınma oranının, pazar esaslı maliyet ve aşınma analizleriyle belirlenmesi *gerekli görülmektedir*.

➤ Değerlemesi yapılan *varlık* için mevcut verilere ve pazarla ilişkili koşullara göre en geçerli ve en uygun değerlendirme yönteminin veya yöntemlerinin tespit edilmesi *gerekir*. Uygun bir şekilde analiz edilmiş ve pazardan elde edilmiş verilere dayanması halinde, kullanılan her bir yaklaşımın veya yöntemin, pazar değeri ile ilgili bir gösterge sağlaması *gerekli görülmektedir*.

➤ Pazar değeri bir *varlığın*, pazardaki diğer alıcıların elde edemediği, belirli bir malik veya alıcı için değer ifade eden niteliklerini yansıtmaz. Böyle avantajlar, bir *varlığın* fiziksel, coğrafi, ekonomik veya yasal özellikleriyle ilişkili *olabilir*. Pazar değeri, belirli bir tarihte belirli bir istekli alıcının değil, herhangi bir istekli bir alıcının olduğunu varsaydığından, buna benzer tüm değer unsurlarının göz ardı edilmesini gerektirmektedir.

Değerleme Yöntemleri

Değerleme yaklaşımlarının uygun ve değerlendirilen varlıklarının içeriği ile ilişkili olmasına dikkat edilmesi gerekir. Aşağıda tanımlanan ve açıklanan üç yaklaşım değerlemede kullanılan temel yaklaşımlardır. Bunların tümü, fiyat dengesi, fayda beklentisi veya ikame ekonomi ilkelerine dayanmaktadır. Temel değerlendirme yaklaşımlarına aşağıda yer verilmektedir:

(A) Pazar Yaklaşımı (B) Gelir Yaklaşımı (C) Maliyet Yaklaşımı

Bu temel değerlendirme yaklaşımlarının her biri farklı, ayrıntılı uygulama yöntemlerini içerir.

Bir varlığa ilişkin değerlendirme yaklaşımlarının ve yöntemlerinin seçiminde amaç belirli durumlara en uygun yöntemin bulunmasıdır. Bir yöntemin her duruma uygun olması söz konusu değildir. Seçim sürecinde asgari olarak aşağıdakiler dikkate alınır:

(a) değerlendirme görevinin koşulları ve amacı ile belirlenen uygun değer esas(lar)ı ve varsayılan kullanım(lar)ı, (b) olası değerlendirme yaklaşımlarının ve yöntemlerinin güçlü ve zayıf yönleri, (c) her bir yöntemin varlığın niteliği ve ilgili pazardaki katılımcılar tarafından kullanılan yaklaşımlar ve yöntemler bakımından uygunluğu, (d) yöntem(ler)in uygulanması için gereken güvenilir bilginin mevcudiyeti.

5.1 Pazar Yaklaşımı

Δ Pazar Yaklaşımını Açıklayıcı Bilgiler, Konu Gayrimenkulün Değerleme İçin Bu Yaklaşımın Kullanılma Nedenleri

Pazar yaklaşımı *varlığın*, fiyat bilgisi elde edilebilir olan aynı veya karşılaştırılabilir (benzer) *varlıklarla* karşılaştırılması suretiyle gösterge niteliğindeki değer belirlendiği yaklaşımı ifade eder. Aşağıda yer verilen durumlarda, pazar yaklaşımının uygulanması ve bu yaklaşıma önemli ve/veya anlamlı ağırlık verilmesi gerekli görülmektedir: (a) değerlendirme konusu varlığın değer esasına uygun bir bedelle son dönemde satılmış olması, (b) değerlendirme konusu varlığın veya buna önemli ölçüde benzerlik taşıyan varlıkların aktif olarak işlem görmesi ve/veya (c) önemli ölçüde benzer varlıklar ile ilgili sık yapılan ve/veya güncel gözlemlenebilir işlemlerin söz konusu olması.

Karşılaştırılabilir pazar bilgisinin varlığın tıpatıp veya önemli ölçüde benzeriyle ilişkili olmaması halinde, *değerlemeyi gerçekleştirenin* karşılaştırılabilir *varlıklar* ile değerlendirme konusu *varlık* arasında niteliksel ve niceliksel benzerliklerin ve farklılıkların karşılaştırmalı bir analizini yapması *gerekir*. Bu karşılaştırmalı analize dayalı düzeltme yapılmasına genelde ihtiyaç duyulacaktır. Bu düzeltmelerin makul olması ve *değerlemeyi gerçekleştirenlerin* düzeltmelerin gerekçeleri ile nasıl sayısallaştırdıklarına raporlarında yer vermeleri *gerekir*.

Pazar yaklaşımında genellikle her biri farklı çarpanlara sahip karşılaştırılabilir varlıklardan elde edilen pazar çarpanları kullanılır. Belirlenen aralıktan uygun çarpanın seçimi niteliksel ve niceliksel faktörlerin dikkate alındığı bir değerlendirmenin yapılmasını gerektirir.

Δ Fiyat Bilgisi Tespit Edilen Emsal Bilgileri ve Bu Bilgilerin Kaynağı

Emsal 1 [Satılık Dükkan]: Konu taşınmaza yakın konumda, Rumeli Caddesi üzerinde konumlu, 130m² olduğu öğrenilen dükkan 6.900.000-TL bedel ile satılıktır. Taşınmaz yaklaşık 23 yıllık binada konumlu olması sebebiyle taşınmaza nazaran avantajlı olup, iç bakım durumu sebebiyle konu mülk ile benzer durumdadır. Pazarlık payı, mevcut piyasa şartları ve daha yeni binada yer alması sebebiyle uygulanmıştır.

6.900.000-TL x 0,95 Pazarlık Payı /130m² = 50.423-TL/m²

Carisma Gayrimenkul: 0531 101 46 76

Emsal 2 [Satılık Dükkan]: Konu taşınmaza yakın konumda, Rumeli Caddesi üzerinde konumlu, 160m² alanlı dükkan 7.000.000-TL bedel ile satılıktır. Taşınmaz yaklaşık 27 yıllık binada konumlu olması sebebiyle taşınmaza nazaran avantajlı olup, iç bakım durumu sebebiyle konu mülke nazaran dezavantajlıdır. Bu sebeple, şerefiye farkı yansıtılmıştır.

$$7.000.000\text{-TL} / 160\text{m}^2 \times 1,10 \text{ Şerefiye Farkı} = 48.125\text{-TL/m}^2$$

Televi Gayrimenkul: 0536 735 70 35

Emsal 3 [Satılık Dükkan]: Konu taşınmaza nazaran daha iyi konumda, Rumeli Caddesi üzerinde, köşe konumlu, bodrum, zemin ve asma katların her birinde 100m² olmak üzere toplam 300m² olduğu öğrenilen dükkan 9.750.000-TL bedel ile satılıktır. Taşınmaz yaklaşık 30 yıllık binada konumlu olup, iç bakım durumu sebebiyle konu mülk ile benzer durumdadır. Pazarlık payı, konum avantajı sebebiyle uygulanmıştır. Bodrum kat zemin kata 1/4 (25m²), asma kat ise 1/2 (50m²) oranında indirgenmiştir.

$$9.750.000\text{-TL} \times 0,9 \text{ Pazarlık Payı} / 175\text{m}^2 = 50.142\text{-TL/m}^2$$

Sahibinden Satılık: 0535 305 26 76

Emsal 4 [Satılık Dükkan]: Konu taşınmaza nazaran daha kötü konumda, Rumeli Caddesine bağlı sokakta, 2. dükkan konumunda, zemin katta 90m² ve asma katta 60m² olmak üzere toplam 150m² olduğu öğrenilen dükkan 5.100.000-TL bedel ile satılıktır. Taşınmaz yaklaşık 32 yıllık binada konumlu olup, iç bakım durumu sebebiyle konu mülk ile benzer durumdadır. Şerefiye farkı, konum dezavantajı sebebiyle uygulanmıştır. Asma zemin kata 1/2 (30m²) oranında indirgenmiştir.

$$5.100.000\text{-TL} / 120\text{m}^2 \times 1,2 \text{ Şerefiye Farkı} = 51.000\text{-TL/m}^2$$

Sahibinden Satılık: 0555 889 89 34

Emsal 5 [Kiralık Dükkan]: Konu taşınmaz ile aynı cadde üzerinde konumlu binada yer alan, 100m² bodrum, 100m² zemin ve 50m² asma kat olmak üzere 250m² alanlı dükkan, aylık 45.000-TL bedel ile kiralıktır. Kira amortisman süresinin 13,5 yıl olacağı düşünülmektedir. Bodrum kat zemin kata 1/4 (25m²), asma kat ise 1/2 (25m²) oranında indirgenmiştir. Kira değerinin yüksek olduğu kanaati oluşmuş ve %5 pazarlık payı yansıtılmıştır.

$$\text{Birim Kira Değeri: } 47.000\text{-TL} / 150\text{m}^2 \times 0,95 \text{ Pazarlık Payı} = 297\text{-TL/m}^2$$

$$\text{Yıllık Kira Değeri: } 47.000\text{-TL} \times 12 \text{ Ay} = 564.000\text{-TL}$$

$$\text{Amortisman Oranı: } 1 / 13,5 \text{ yıl} = 0,0740$$

$$564.000\text{-TL} / 0,0740 = \sim 7.650.000\text{-TL}$$

$$7.650.000\text{-TL} / 150\text{m}^2 = 51.000\text{-TL/m}^2$$

Sahibinden Kiralık: 0532 709 17 55

Emsal 6 [Kiralık Dükkan]: Konu taşınmaza yakın konumda, aynı cadde üzerinde konumlu binada yer alan, 135m² alanlı olduğu öğrenilen dükkan, aylık 40.000-TL bedel ile kiralıktır. Kira amortisman süresinin konumlu olduğu cadde sebebiyle 13,5 yıl olacağı düşünülmektedir.

Birim Kira Değeri: 40.000-TL / 135m² = 296-TL/m²

Yıllık Kira Değeri: 40.000-TL x 12 Ay = 480.000-TL

Amortisman Oranı: 1 / 13,5 yıl = 0,0740

480.000-TL / 0,0740 = ~6.500.000-TL

6.500.000-TL / 135m² = 48.148-TL/m²

KL Brokers Gayrimenkul: 0531 365 14 83

Δ Kullanılan Emsallerin Sanal Ortamdaki Haritalarından Çıkartılmış, Değerlemeye Konu Gayrimenkule Olan Yakınlığını Gösteren Krokiler



Δ Emsallerin Nasıl Dikkate Alındığına İlişkin ayrıntılı Açıklama, Emsal Bilgilerinde Yapılan Düzeltmeler, Düzeltmelerin Yapılma Nedenine İlişkin Detaylı Açıklamalar ve Diğer Varsayımlar

Rapora konu taşınmazın bulunduğu cadde ve yakın çevresinde satılık/satılmış, kiralık/satılık dükkan emsalleri elde edilmiş ve bölgeye hakim emlak ofisleri ile görüşülerek emsaller ile ulaşılan sonuç desteklenmiştir. Taşınmaz, Kemeraltı Caddesi üzerinde, gerek konumu, gerek ise inşaat kalitesi, şube olarak dizaynı sebebiyle kullanılan malzemeler göz önünde bulundurulduğunda emsalsiz durumdadır. Cadde üzerinde yer alan dükkanların birim fiyatlarının 45.000-TL/m² ile 55.000-TL/m² olduğu görülmüştür.

Δ Pazar Yaklaşımı İle Ulaşılan Sonuç

Elde edilen bilgilerden hareket ile taşınmazın zemin katına 53.700-TL takdir edilmiş, bodrum kat bakımsız olması sebebiyle zemin kat değerinin 1/5 sı civarında, asma kata ise zemin katın yaklaşık 1/3 oranında indirgeme yapılmıştır.

NET KURUMSAL
GAYRİMENKUL DEĞERLEME VE DANIŞMANLIK A.Ş.
Emniyet Mh. Sınır Sk. No:17/1 Yeşilimahalle/ANK.
Tel:0312 467 00 61 Fax:0312 467 00 34
Maltepe V.D. 031 054 93 89 T/c.Sic.No:256606
www.netkurumsal.com.tr Sermaye:1.200.000,00-TL
Mersis No: 0631054938000019

Kat	Kullanım Alanı (m ²)	Birim Değer (TL/m ²)	Nihai Değer (TL)
1.Bodrum	63,00	₺12.698,41	₺800.000,00
Zemin Kat	162,00	₺53.703,70	₺8.700.000,00
Asma Kat	149,00	₺20.134,23	₺3.000.000,00
GENEL TOPLAM	374,00	-	₺12.500.000,00

Söz konusu 1 nolu bağımsız bölümün mevcut kullanım şekliyle piyasa değeri için **12.500.000,-TL** olarak takdir edilmiştir.

5.2 Maliyet Yaklaşımı

Δ Maliyet Yaklaşımını Açıklayıcı Bilgiler, Konu Gayrimenkulün Değerleme İçin Bu Yaklaşımın Kullanılma Nedeni

Maliyet yaklaşımı, bir alıcının, gereksiz külfet doğuran zaman, elverişsizlik, risk gibi etkenler söz konusu olmadıkça, belli bir varlık için, ister satın alma, isterse yapım yoluyla edinilmiş olsun, kendisine eşit faydaya sahip başka bir varlığı elde etme maliyetinden daha fazla ödeme yapmayacağı ekonomik ilkesinin uygulanmasıyla gösterge niteliğindeki değer belirlendiği yaklaşımdır. Bu yaklaşımda, bir *varlığın* cari ikame maliyetinin veya yeniden üretim maliyetinin hesaplanması ve fiziksel bozulma ve diğer biçimlerde gerçekleşen tüm yıpranma paylarının düşülmesi suretiyle gösterge niteliğindeki değer belirlenmektedir. Aşağıda yer verilen durumlarda, maliyet yaklaşımının uygulanması ve bu yaklaşıma önemli ve/veya anlamlı ağırlık verilmesi gerekli görülmektedir:

(a) katılımcıların değerlendirme konusu varlıkla önemli ölçüde aynı faydaya sahip bir varlığı yasal kısıtlamalar olmaksızın yeniden oluşturabilmesi ve varlığın, katılımcıların değerlendirme konusu varlığı bir an evvel kullanabilmeleri için önemli bir prim ödemeye razı olmak durumunda kalmayacakları kadar, kısa bir sürede yeniden oluşturulabilmesi, (b) varlığın doğrudan gelir yaratmaması ve varlığın kendine özgü niteliğinin gelir yaklaşımını veya pazar yaklaşımını olanaksız kılması ve/veya (c) kullanılan değer esasının temel olarak ikame değeri örneğinde olduğu gibi ikame maliyetine dayanması.

Belli başlı üç maliyet yaklaşımı yöntemi bulunmaktadır: (a) ikame maliyeti yöntemi: gösterge niteliğindeki değer eşdeğer fayda sağlayan benzer bir varlığın maliyetinin hesaplanmasıyla belirlendiği yöntem. (b) yeniden üretim maliyeti yöntemi: gösterge niteliğindeki değer varlığın aynısının üretilmesi için gerekli olan maliyetin hesaplanmasıyla belirlendiği yöntem. (c) toplama yöntemi: varlığın değerinin bileşenlerinin her birinin değeri toplanarak hesaplandığı yöntemdir.

Δ Arsa Değerinin Tespitinde Kullanılan Emsal Bilgileri ve Bu Bilgilerin Kaynağı, Yapılan Düzeltmeler, Yapılan Diğer Varsayımlar ve Ulaşılan Sonuç

Taşınmaz kat irtifakı tesis edilmiş yapıda konumlu olup, arsa değerlemesi yapılmamıştır.

Δ Yapı Maliyetleri ve Diğer Maliyetlerin Tespitinde Kullanılan Bilgiler, Bu Bilgilerin Kaynağı ve Yapılan Varsayımlar

Rapora konu taşınmazın ana gayrimenkul içerisinde bodrum-zemin-asma kattan ibaret bir bağımsız bölüm olması sebebiyle maliyet yaklaşımı kullanılmamıştır.

Δ Maliyet Yaklaşımı İle Ulaşılan Sonuç

Taşınmaz kat irtifakı tesis edilmiş yapıda konumlu olup, Maliyet Yaklaşımı ile değer takdiri yapılmamıştır.

Δ Sigortaya Esas Yapı Değeri

Kapalı Alan		Yapı Birim Maliyeti		Mevcut Yapı Değeri TL
374,00 m ²	x	1.450 TL/m ²	=	~ 542.300,00-TL

5.3 Gelir Yaklaşımı

Δ Gelir Yaklaşımının Açıklayıcı Bilgiler, Konu Gayrimenkulün Değerlemesi İçin Bu Yaklaşımın Kullanılma Nedeni

Gelir yaklaşımı, gösterge niteliğindeki değer, gelecekteki nakit akışlarının tek bir cari değere dönüştürülmesi ile belirlenmesini sağlar. Gelir yaklaşımında varlığın değeri, varlık tarafından yaratılan gelirlerin, nakit akışlarının veya maliyet tasarruflarının bugünkü değerine dayanılarak tespit edilir. Aşağıda yer verilen durumlarda, gelir yaklaşımının uygulanması ve bu yaklaşıma önemli ve/veya anlamlı ağırlık verilmesi gerekli görülmektedir: (a) Varlığın gelir yaratma kabiliyetinin katılımcının gözüyle değeri etkileyen çok önemli bir unsur olması, (b) Değerleme konusu varlıkla ilgili gelecekteki gelirin miktarı ve zamanlamasına ilişkin makul tahminler mevcut olmakla birlikte, ilgili pazar emsallerinin varsa bile az sayıda olması.

→ İndirgenmiş Nakit Akışları (İNA) Yöntemi:

İNA yönteminde, tahmini nakit akışları değerlendirme tarihine indirgenmekte ve bu işlem *varlığın* bugünkü değeriyle sonuçlanmaktadır. Gelirlerin getirisi kapitalizasyonu (indirgemesi) olarak ta nitelendirilmektedir.

Uzun ömürlü veya sonsuz ömürlü *varlıklarla* ilgili bazı durumlarda, İNA, *varlığın* kesin tahmin süresinin sonundaki değeri temsil eden devam eden değeri *içerebilir*. Diğer durumlarda, *varlığın* değeri kesin tahmin süresi bulunmayan bir devam eden değer tek başına kullanılarak hesaplanabilir. İNA yönteminin temel adımları aşağıdaki şekildedir:

(a) değerlendirme konusu varlığın ve değerlendirme görevinin niteliğine en uygun nakit akışı türünün seçilmesi (örneğin, vergi öncesi veya vergi sonrası nakit akışları, toplam nakit akışları veya öz sermayeye ait nakit akışları, reel veya nominal nakit akışları vb.), (b) nakit akışlarının tahmin edileceği en uygun kesin sürenin varsa belirlenmesi, (c) söz konusu süre için nakit akış tahminlerinin hazırlanması, (d) (varsa) kesin tahmin süresinin sonundaki devam eden değer değerlendirme konusu varlık için uygun olup olmadığının; daha sonra da, varlığın niteliğine uygun devam eden değer belirlenmesi, (e) uygun indirgeme oranının belirlenmesi, (f) indirgeme oranının varsa devam eden değer de dâhil olmak üzere, tahmini nakit akışlarına uygulanması şeklindedir.

→ Direkt (Doğrudan) Kapitalizasyon Yöntemi:

Tüm risk veya genel kapitalizasyon oranının, temsili tek bir dönem gelinine uygulandığı yöntemdir. Gayrimenkulün o dönem için (yıl) üreteceği net gelirin, güncel gayrimenkul piyasası koşullarına göre oluşan bir kapitalizasyon oranına bölünerek, taşınmaz değeri hesaplanır. Bu kapitalizasyon oranı, birbirine emsal gayrimenkullerde satış ve gelir seviyeleri arasındaki ilişkiyle belirlenebilir.

Burada Net Gelir kavramına dikkat edilmelidir. Tüm kaynaklardan elde edilecek gelirleri içeren mülkün potansiyel brüt gelir ve bundan beklenen boşluk/kayıpların arındırıldığı efektif brüt gelir sonrasında da efektif brüt gelirin faaliyet giderleri ile diğer harcamalardan arındırılması ile net faaliyet gelir elde edilmelidir. Potansiyel Brüt Kira Geliri: Gayrimenkulün kiralanabilir tüm birimlerinin kiraya verildiği ve kira bedellerinin kayıtsız olarak tahsil edildiği durumlardaki elde edilen gelir tutarıdır.

- Toplam yıllık potansiyel gelir / Kapitalizasyon oranı = Değer

Δ Nakit Giriş ve Çıktılarının Tahmin Edilmesinde Kullanılan Emsal Bilgileri, Bu Bilgilerin Kaynağı ve Yapılan Diğer Varsayımlar

Söz konusu parsel üzerinde hâlihazırda herhangi bir direk gelir getirici mülk olmaması sebebiyle herhangi bir nakit akışı oluşmamaktadır. Değerlemede bu yöntem direkt kullanılmamakla birlikte, mevcut piyasa kira değerlerinden kaynaklı oluşan potansiyel gelir, belirlenen kapitalizasyon oranı ile oranlanarak bir değer varsayımında bulunulmuştur.

Δ İndirgeme/İskonto Oranının Nasıl Hesaplandığına İlişkin Ayrıntılı Açıklama ve Gerekçeler

Söz konusu gayrimenkul için kullanım maksat ve kapsamı dahilinde indirgenmiş nakit akışı analizi uygulanmadığından dolayı herhangi bir iskonto oranı belirlenmemiştir. Ancak, gelir yaklaşımını açıklayıcı bilgiler maddesinde belirtilen bir diğer yöntem olan doğrudan/direkt kapitalizasyon yöntemi kullanılmak üzere gerekli varsayım ve kabuller yapılmıştır.

Bölgede yapılan emsal araştırmaları ve edinilen bilgiler ile mevcut verilerin kullanımı, günümüz ekonomik koşulları ve gayrimenkul piyasası ile piyasaya etki eden nitel ve nicel tüm etkenler neticesinde normal katlardaki taşınmazlar için mülkün kendini amorti etme süresi ortalama yaklaşık 18 yıl, zemin kat dükkân nitelikli olarak düşünülen taşınmazlarda ise bu süre ortalama yaklaşık 14, 1.bodrum kat dükkânların ~ 16,5 yıl, olarak ön görülmüştür. Buna göre normal katlar için 0,055 (%5,50) zemin kat dükkân için 0,0714 (%7,14) 1.bodrum kat dükkânlar için 0,06 (%6,00), 2. Bodrum kat dükkânlar için 0,450 (%4,50), olarak yaklaşık kapitalizasyon oranları belirlenmiştir. Bu kapitalizasyon oranları sadece bu bölgede bu tarz taşınmaz için geçerlidir, genel bir oranı yansıtmamaktadır.

Δ Gelir Yaklaşımı İle Ulaşılan Sonuç

Taşınmaz kat irtifakına konu olsa da her kat için ayrı ayrı kira değeri hesaplanmıştır. Bu hesaplama göre taşınmazın tamamı için ön görülen kira değeri doğrultusunda yaklaşık 15 yılda geri dönüş sağladığı görülmektedir ki İstanbul ilinde bulunan bu taşınmazın tam konumu ve çevre teşekkülleri itibarıyla anlamlı olduğu düşünülmektedir.

KATLAR	NİTELİK	TOPLAM KİRALANABİLİR ALAN (M2)	KİRA BİRİM DEĞERİ (TL/m2)	AYLIK KİRA DEĞERİ (TL)	YILLIK KİRA DEĞERİ (TL)	/	KAPİTALİZASYON ORANI	PİYASA DEĞERİ ~ (TL)
1.BODRUM KAT	DÜKKAN	63,00	55,00	€3.250,00	€39.000,00	/	0,0600	€650.000,00
ZEMİN KAT		162,00	300,00	€48.000,00	€576.000,00	/	0,0715	€8.055.944,06
ASMA KAT		149,00	107,00	€15.750,00	€189.000,00	/	0,0550	€3.436.363,64
TOPLAM		374,00		€67.000,00	€804.000,00		0,0662	€12.142.307,69

Sonuç olarak gelir yöntemine göre söz konusu ana taşınmaz katlara göre kullanım niteliği şeklinde ayrı ayrı değerlendirilmesi neticesinde piyasa değeri için toplamda **12.145.000,00-TL** değer takdir edilmiştir.

5.4 Diğer Tespit ve Analizler

Δ Takdir Edilen Kira Değerleri

Bölgede yapılan incelemeler ve edinilen geçmiş veriler ışığında emsal araştırmalarına göre ofisler için kat ve cephesine göre 100 TL/m² – 150 TL/m² arasında, dükkânlar cadde cephesi, tabela avantajı, kullanım alanı, ara ve kör nokta durumuna göre ise 260-320 TL/m² civarında olduğu Pazar yaklaşımında emsaller açıklamalarında da belirtilmiştir.

Söz konusu taşınmaz için takdir edilen kira değerlerine ilişkin analizler raporun gelir yaklaşımı sonuç kısmında yapılan tabloda da detaylandırıldığı üzere;

Kat	NİTELİK	TOPLAM KİRALANABİLİR ALAN (M2)	Birim Değer (TL/m ²)	Nihai Değer (TL)
1.Bodrum	DÜKKAN	63,00	51,59	₺3.250,00
Zemin Kat	DÜKKAN	162,00	296,30	₺48.000,00
Asma Kat	DÜKKAN	149,00	105,70	₺15.750,00
GENEL TOPLAM		374,00	-	₺67.000,00

Bu duruma göre taşınmazın toplam kira değeri **67.000 TL/Ay** olarak takdir edilmiştir.

Δ Hasılat Paylaşımı veya Kat Karşılığı Yöntemi ile Yapılacak Projelerde, Emsal Pay Oranları

Taşınmazın bulunduğu il genelinde ve özellikle konumlandığı bölgede kat karşılığı oranlarının %50-%55 oranında değişebildiği, hasılat paylaşımı oranlarının ise %40-%45 oranlarında gerçekleşebileceği ön görülmektedir. Bu oranlar, taşınmaz alanının büyüklüğü, proje kapsam ve toplam getirisi, yapılacak projenin niteliği ve konumu gibi etkenlere göre değişiklik göstermektedir.

Δ Üzerinde Proje Geliştirilen Arsaların Boş Arazi ve Proje Değerleri

Söz konusu çalışma, kat irtifakı kurulmuş bina içerisindeki 1 nolu bağımsız bölüm banka şubesi binası için yapılmış olup, herhangi bir proje değerlendirilmesi işlemi yapılmamıştır.

Δ En Verimli ve En İyi Kullanım Değeri Analizi

Söz konusu taşınmazın mevcut durumu, bulunduğu bölge ve çevre özellikleri dikkate alındığında mevcut imar durumuna dükkân olarak kullanılmasının en etkin ve verimli kullanım şekli olacağı kanaatine varılmıştır.

Δ Müşterek veya Bölünmüş Kısımların Değerleme Analizi

Söz konusu parsel üzerinde yer alan taşınmazın değerlendirilmesi işlemine konu olmuştur. Müşterek veya bölünmüş kısım analizi yapılmamıştır.

6. ANALİZ SONUÇLARININ DEĞERLENDİRİLMESİ

6.1 Farklı Değerleme Yöntemleri ile Analiz Sonuçlarının Uyumlaştırılması ve Bu Amaçla İzlenen Metotların ve Nedenlerinin Açıklanması

Taşınmazın niteliğinin banka şubesi olması, kat irtifakı kurulmuş bina içerisinde yer alması, kullanım şekli ve amacı vb. her türlü etkenler dikkate alınmıştır. Raporun ilgili kısımlarında belirtildiği üzere değerlendirme yapılırken taşınmaza ayrı ayrı analiz yapılmış olup değer oluşumu Pazar yaklaşımı ve gelir yaklaşımı esasına göre belirlenmiştir.

Taşınmaz banka şubesi olarak hizmet amaçlı kullanılması sebebiyle gelir getirici bir mülk sınıfında değildir. Ancak bölge piyasası doğrultusunda yapılan inceleme ve araştırmalardan elde edilen veriler neticesinde kira değerleri getirilerinden kaynaklı potansiyel bir piyasa değeri de takdir edilmiştir. Bu ise direkt kapitalizasyon analizi yardımıyla bulunmuştur.

Delaysıyla taşınmaz için iki farklı yöntem de değerlendirilmede dikkate alınmış ve bu unsurlar neticesinde değer takdiri gerçekleştirilmiştir.

Taşınmazın kat irtifakına konu olan bina içerisinde yer alması, ticari nitelikli olup hizmet amaçlı olarak kullanılması, bölgede benzer nitelikte emsallerin bulunması sebebiyle değerlendirilmede Pazar yaklaşımı esas kabul edilmiştir.

Pazar Yaklaşımı İle Ulaşılan Sonuç: **12.500.000,-TL**

Gelir İndirgeme Yöntemi İle Ulaşılan Sonuç: **12.145.000,-TL**

6.2 Asgari Husus ve Bilgilerden Raporda Yer Verilmeyenlerin Neden Yer Almadıklarının Gerekçeleri

Değerleme çalışması için gerekli tüm asgari husus ve bilgilere raporda yer verilmiştir.

6.3 Yasal Gereklere Yerine Getirilip Getirilmediği ve Mevzuat Uyarınca Alınması Gereken İzin ve Belgelerin Tam ve Eksiksiz Olarak Mevcut Olup Olmadığı Hakkında Görüş

İlgili kurumlarda yapılan araştırma ve incelemeler neticesinde, taşınmaz için alınması gereken tüm yasal belge ve bilgilerin mevcut olduğu, yasal gerekliliklerin de yerine getirildiği görülmüştür. Değerleme tarihi itibarıyla de herhangi bir yasal kısıt, karar vb olumsuzluğunun bulunmadığı bilgileri edinilmiştir. Konu bağımsız bölüm için yapı kayıt belgesi mevcuttur.

6.4 Varsa, Gayrimenkul Üzerindeki Takyidat ve İpotekler İle İlgili Görüş

Raporun 3.3 maddesinde taşınmaz üzerinde bulunan takyidatlar detaylı olarak açıklanmıştır. Taşınmaz, kat irtifakına konu bina içerisinde yer alması sebebiyle tarihi ve kentsel sit alanında kaldığını belirtir beyanın kısıtlayıcı bir durumu bulunmamaktadır.

6.5 Değerleme Konusu Gayrimenkulün, Üzerinde İpotek veya Gayrimenkulün Değerini Doğrudan ve Önemli Ölçüde Etkileyecek Nitelikte Herhangi Bir Takyidat Bulunması Durumları Hariç, Devredilebilmesi Konusunda Bir Sınırlamaya Tabi Olup Olmadığı Hakkında Bilgi

Taşınmaz üzerinde devredilebilmesine ilişkin herhangi bir sınırlama veya kısıtlama bulunmamaktadır.

6.6 Değerleme Konusu Arsa veya Arazi İse, Alımından İtibaren beş Yıl Geçmesine Rağmen Üzerinde Proje Geliştirilmesine Yönelik Herhangi Bir Tasarrufta Bulunup Bulunulmadığına Dair Bilgi

Değerleme konusu arsa veya arazi değildir, parsel üzerinde rapor içerisinde bilgileri detaylı şekilde verilen taşınmaz bulunmaktadır.

6.7 Değerleme Konusu Üst Hakkı veya Devre Mülk Hakkı İse, Üst Hakkı ve Devre Mülk Hakkının Devredilebilmesine İlişkin Olarak Bu Hakları Doğuran Sözleşmelerde Özel Kanun Hükümlerinden Kaynaklananlar Hariç Herhangi Bir Sınırlama Olup Olmadığı Hakkında Bilgi
Değerleme konusu üst hakkı veya devre mülk hakkı değildir.

6.8 Gayrimenkulün Tapudaki Niteliğinin, Fiili Kullanım Şeklinin ve Portföye Dahil Edilme Niteliğinin Birbirine Uyumlu Olup Olmadığı Hakkında Görüş İle Portföye Alınmasında Herhangi Bir Sakınca Olup Olmadığı Hakkında Görüş

Değerleme konusu gayrimenkulün tapudaki niteliği "Asma Katlı Lokanta Kiler" şeklinde belirtilmiş olup, fiili kullanım şekli banka şubesi hizmet binasıdır ve portföyde de bu kullanım şekliyle bulunmaktadır. Konu gayrimenkul, kiraya verilmek suretiyle ticari kapsamda hizmet amaçlı olarak kullanılmaktadır. Konu taşınmaz için alınan yapı kayıt belgesinin niteliğinin ticari olması ve bunun mevcut kullanım şekliyle uyumlu olması, ayrıca taşınmazın halihazırda Halk GYO A.Ş. portföyünde bulunması (portföye yeni dahil edilecek bir taşınmaz olmaması) neticesinde bu durumun mevcut portföy için herhangi bir olumsuzluk oluşturmayacağı düşünülmektedir.

7. SONUÇ

7.1 Sorumlu Değerleme Uzmanının Sonuç Cümlesi

Bu rapor, Halk Gayrimenkul Yatırım Ortaklığı A.Ş.'nin talebi üzerine; İstanbul İli, Şişli İlçesi ve Halaskargazi Mahallesi, 680 Ada 14 numaralı parselde bulunan binada kain 1 bağımsız bölüm numaralı "ASMA KATLI LOKANTA (KİLER)" nitelikli taşınmaza ait piyasa değerinin tespitine yönelik SPK mevzuatı kapsamında asgari unsurları içeren bu değerlendirme raporu tarafımızca hazırlanmıştır.

Tarafımızca işleme alındığı tarihteki değerlendirme konusu taşınmazların Piyasa Değer Tespiti; gayrimenkul mahallinde ve bulunduğu bölge genelinde yapılan inceleme ve araştırma ile resmi kurum ve kuruluşlardan edinilen belge ve bilgi doğrultusunda oluşan kanaat, ilçenin ve bölgenin gelişme trendi, gayrimenkulün imar durumu ve yapılaşma şartları ile kullanım fonksiyonu, yapının ve iç mekânların özellikleri, kullanım amaç ve fonksiyonluğu, yapı sınıfı ve kalitesi, arsanın alanı, geometrik şekli, topoğrafya durumu, bulunduğu muhitin şeref ve ehemmiyeti, çevresinin teşekkül tarzı ile şehir merkezi ile bölgesindeki merkezi konumlara olan mesafesi, ana yola, bulvara veya caddeye olan cephesi, ulaşım ve çevre özellikleri, mevcut ekonomik şartlar gibi tüm faktörler dikkate alınarak, bulunduğu muhite göre alıcı bulup bulamayacağı, bulması halinde nispet derecesi gibi kıymet yükseltici ve kıymet düşürücü müspet menfi tüm faktörler göz önünde bulundurularak yapılmıştır.

7.2 Nihai Değer Takdiri

Taşınmaza değer verilirken, rapor içerisinde ilgili maddelerde belirtilen olumlu ve olumsuz tüm etkenler dikkate alınmıştır. Yapılan incelemeler neticesinde ulaşılan veriler ve kullanılan yöntemlerin sonuçları anlamlı şekilde neticelenmiştir.

Taşınmazın bulunduğu bölge ve konumlandığı lokasyon özelinde, kullanım amaç ve kapsamı doğrultusunda piyasa değerini daha doğru gösterdiği gerekçeyle pazar yaklaşımı yöntemiyle elde edilen sonuç nihai değer olarak takdir edilmiştir. Böylelikle;

Taşınmazın değerlendirme tarihi itibarıyla Pazar Yaklaşımına göre kanaat getirilen ve takdir edilen piyasa değeri şu şekildedir;

Rakamla; **12.500.000,00-TL** ve Yazıyla; **(On İki Milyon Beş Yüz Bin Türk Lirası)**

Taşınmazın aylık kira bedelinin KDV hariç 67.000,00 TL olacağı tespit edilmiştir.

KDV Dahil Toplam Satış Değeri : 14.750.000,-TL dir.

1. *Tespit edilen bu değerler taşınmazın peşin satışına yöneliktir.*
2. *Nihai değer, KDV Hariç değeri ifade eder.*
3. *İş bu rapor, ekleriyle bir bütündür.*
4. *Nihai değer takdiri, raporun içeriğinden ayrı tutulamaz.*
5. *Değerleme tarihi itibarıyla TCMB Efektif Satış Kuru 1\$: 8,5000 TL dir.*

<p>Buğra Uğur Yap Değerleme Uzmanı SPK Lisans No: 408393</p> 	<p>Raci Gökcehan SONER Denetmen SPK Lisans No: 404622</p> 	<p>Erdeniz BLIKÇIOĞLU Sorumlu Değerleme Uzmanı SPK Lisans No: 401418</p> 
--	---	---

8. UYGUNLUK BEYANI

Hazırlanan rapor için aşağıdaki maddelerin doğruluğunu beyan ederiz;

- Raporunda sunulan bulgular sahip olduğumuz tüm bilgiler çerçevesinde doğrudur.
- Rapor edilen analiz, fikir ve sonuçlar, sadece belirtilen varsayımlar ve koşullarla sınırlıdır.
- Rapor, tarafsız ve önyargısız profesyonel analiz, fikir ve sonuçlardan oluşmaktadır.
- Raporun konusunu oluşturan gayrimenkul ile mevcut veya potansiyel hiçbir menfaatimiz ve ilgimiz bulunmamaktadır.
- Bu raporun konusunu oluşturan gayrimenkul veya ilgili taraflarla ilgili hiçbir önyargımız bulunmamaktadır.
- Uzman olarak vermiş olduğumuz hizmet karşılığı ücret, raporun herhangi bir bölümüne bağlı değildir.
- Değerleme ahlaki kural ve performans standartlarına göre gerçekleştirilmiştir.
- Değerleme Uzman(lar)ı mesleki eğitim şartlarına haiz bulunmaktadır.
- Değerleme Uzmanı(lar)ı, gayrimenkulün yeri ve rapor içeriği konusunda deneyim sahibidir.
- Rapor konusu mülk, kişisel olarak denetlenmiş ve ilgili resmi kurumlarda gerekli incelemeler yapılmıştır.
- Rapor içeriğinde belirtilen Değerleme Uzmanı/Değerleme Uzmanlarının haricinde hiç kimsenin bu raporun hazırlanmasında mesleki bir yardımı bulunmamaktadır.
- Çalışma, iş gereksinimlerinin kapsamına uygun olarak geliştirilmiş ve Uluslararası Değerleme Standartları'na uygun olarak raporlanmıştır.

→ İş bu rapor, müşteri talebine özel olarak hazırlanmıştır. İlgilisi ve hazırlanış amacı dışında 3.şahıslar tarafından kullanılamaz, kopyalanamaz ve çoğaltılamaz.

9. RAPOR EKLERİ

Δ Tapu, Takyidat Belgeleri, Proje, Ruhsat ve İskan Belgeleri

Δ İnşaat Sözleşme Örneği ve Diğer Belgeler

Δ Uydu, Konum ve CBS Görüntüleri

Δ Taşınmaz Görselleri

Δ SPK Lisans Belgeleri ve Mesleki Tecrübe Belgeler

NET KURUMSAL
GAYRİMENKUL DEĞERLEME VE DANIŞMANLIK A.Ş.
Emniyet Mh. Sınır Sk.No:17/1 Yenimahalle/ANK
Tel:0312 467 00 61 - Fax:0312 467 00 34
Maltepe V.D. 631 054 93 89 Tic.Sic.No:256696
www.netgd.com.tr Sermaye:1.200.000,00.-TL
Mersis No: 0631054938900010

