

CUMHURBAŞKANI KARARI



Karar Sayısı: 3872

Samsun İli, İlkadım İlçesi, Kale Mahallesi (Cumhuriyet Meydanı) sınırları içerisinde yer alan bazı alanların kentsel dönüşüm ve gelişim proje alanı ilan edilmesine ilişkin ekli Kararın yürürlüğe konulmasına, 5393 sayılı Belediye Kanununun 73 üncü maddesi gereğince karar verilmiştir.

21 Nisan 2021

Recep Tayyip ERDOĞAN
CUMHURBAŞKANI

21/4/2021 TARİHLİ VE 3872 SAYILI
CUMHURBAŞKANI KARARININ EKİ

KARAR

Kentsel dönüşüm ve gelişim proje alanı

MADDE 1- (1) Samsun İli, İlkadım İlçesi, Kale Mahallesi (Cumhuriyet Meydanı) sınırları içerisinde yer alan ve ekli kroki ile listede sınır ve koordinatları gösterilen alan, kentsel dönüşüm ve gelişim proje alanı ilan edilmiştir.

(2) Birinci fıkra kapsamında ilan edilen kentsel dönüşüm ve gelişim proje alanı içerisinde yer alan ve harca esas değer üzerinden belediyelere devredilen Hazineye ait taşınmazlar, kentsel dönüşüm ve gelişim amacına yönelik imar planı ve uygulaması yapılmadan satılamaz.

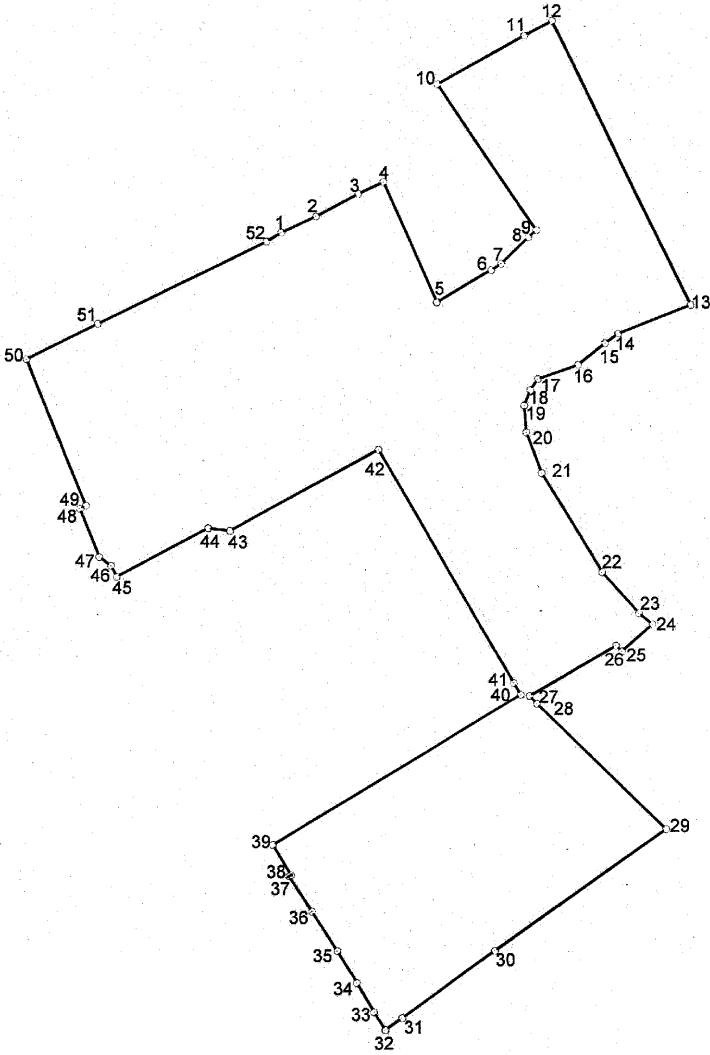
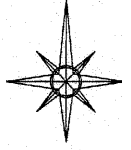
Yürürlük

MADDE 2- (1) Bu Karar yayımı tarihinde yürürlüğe girer.

Yürütme

MADDE 3- (1) Bu Karar hükümlerini Çevre ve Şehircilik Bakanı yürüttür.

KUZEY



Alan Büyüklüğü : 5.04 Hektar

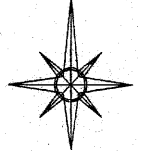
SAMSUN İLİ, İLKADIM İLÇESİ

KALE MAHALLESİ (CUMHURİYET MEYDANI)

KENTSEL DÖNÜŞÜM VE GELİŞİM PROJE ALANI

SINIR KROKİSİ

KUZUY



SAMSUN İLİ, İLKADIM İLÇESİ
KALE MAHALLESİ (CUMHURİYET MEYDANI)
KENTSEL DÖNÜŞÜM VE GELİŞİM PROJE ALANI
KOORDİNAT LİSTESİ

Nokta No	Y	X
1	527961.29	4572924.78
2	527977.07	4572932.13
3	527996.14	4572942.24
4	528007.67	4572947.43
5	528031.79	4572894.18
6	528056.73	4572908.55
7	528061.32	4572911.37
8	528073.72	4572923.05
9	528077.32	4572926.20
10	528032.41	4572990.48
11	528072.15	4573011.93
12	528084.66	4573018.47
13	528147.40	4572893.28
14	528114.36	4572880.37
15	528108.39	4572876.13
16	528096.09	4572866.66
17	528077.93	4572860.28
18	528074.55	4572855.38
19	528071.81	4572848.59
20	528072.88	4572836.76
21	528079.66	4572818.61
22	528106.94	4572774.77
23	528123.66	4572756.63
24	528129.81	4572751.74
25	528115.82	4572739.72
26	528113.16	4572742.17
27	528073.81	4572719.61
28	528077.09	4572716.09
29	528135.46	4572660.77
30	528057.61	4572606.65
31	528015.10	4572576.90
32	528007.44	4572571.57
33	528002.38	4572579.50
34	527994.60	4572592.28
35	527985.81	4572606.38
36	527974.40	4572623.78
37	527964.05	4572639.36
38	527964.91	4572639.87
39	527956.81	4572653.34
40	528069.80	4572720.14
41	528066.65	4572725.43
42	528005.25	4572828.83
43	527937.64	4572792.67
44	527927.64	4572793.80
45	527886.13	4572772.32
46	527883.60	4572777.12
47	527878.21	4572780.97
48	527869.48	4572802.30
49	527872.18	4572803.61
50	527845.35	4572868.51
51	527877.54	4572884.24
52	527954.44	4572920.76

PROJEKSİYON:UTM
COĞRAFI VERİLERE İLİŞKİN DATUM:ITRF 96
DİLİM ORTA MERİDYENİ:36°
DİLİM GENİŞLİĞİ:3°