

## **Karar Sayısı : 2017/9938**

Isparta İli, Uluborlu İlçesi, Pazar Mahallesi sınırları içerisinde bulunan ve ekli kroki ile listede sınır ve koordinatları gösterilen alanın riskli alan ilan edilmesi; Çevre ve Şehircilik Bakanlığının 8/2/2017 tarihli ve 1953 sayılı yazısı üzerine, 6306 sayılı Afet Riski Altındaki Alanların Dönüştürülmesi Hakkında Kanununun 2 nci ve ek 1 inci maddelerine göre, Bakanlar Kurulu'nca 20/2/2017 tarihinde kararlaştırılmıştır.

**Recep Tayyip ERDOĞAN**  
CUMHURBAŞKANI

Binali YILDIRIM

Başbakan

N. CANIKLI

Başbakan Yardımcısı

M. ŞİMŞEK

Başbakan Yardımcısı

N. KURTULMUŞ

Başbakan Yardımcısı

Y. T. TÜRKŞ

Başbakan Yardımcısı

V. KAYNAK

Başbakan Yardımcısı

B. BOZDAĞ

Adalet Bakanı

F. B. SAYAN KAYA

Aile ve Sosyal Politikalar Bakanı

Ö. ÇELİK

Avrupa Birliği Bakanı

F. ÖZLÜ

Bilim, Sanayi ve Teknoloji Bakanı

M. MÜEZZİNOĞLU

Çalışma ve Sosyal Güvenlik Bakanı

M. ÖZHASEKİ

Çevre ve Şehircilik Bakanı

M. ÇAVUŞOĞLU

Dışişleri Bakanı

N. ZEYBEKÇİ

Ekonomi Bakanı

B. ALBAYRAK

Enerji ve Tabii Kaynaklar Bakanı

A. Ç. KILIÇ

Gençlik ve Spor Bakanı

F. ÇELİK

Gıda, Tarım ve Hayvancılık Bakanı

B. TÜFENKÇİ

Gümrük ve Ticaret Bakanı

S. SOYLU

İçişleri Bakanı

L. ELVAN

Kalkınma Bakanı

N. AVCI

Kültür ve Turizm Bakanı

N. AĞBAL

Maliye Bakanı

İ. YILMAZ

Millî Eğitim Bakanı

F. IŞIK

Millî Savunma Bakanı

V. EROĞLU

Orman ve Su İşleri Bakanı

R. AKDAĞ

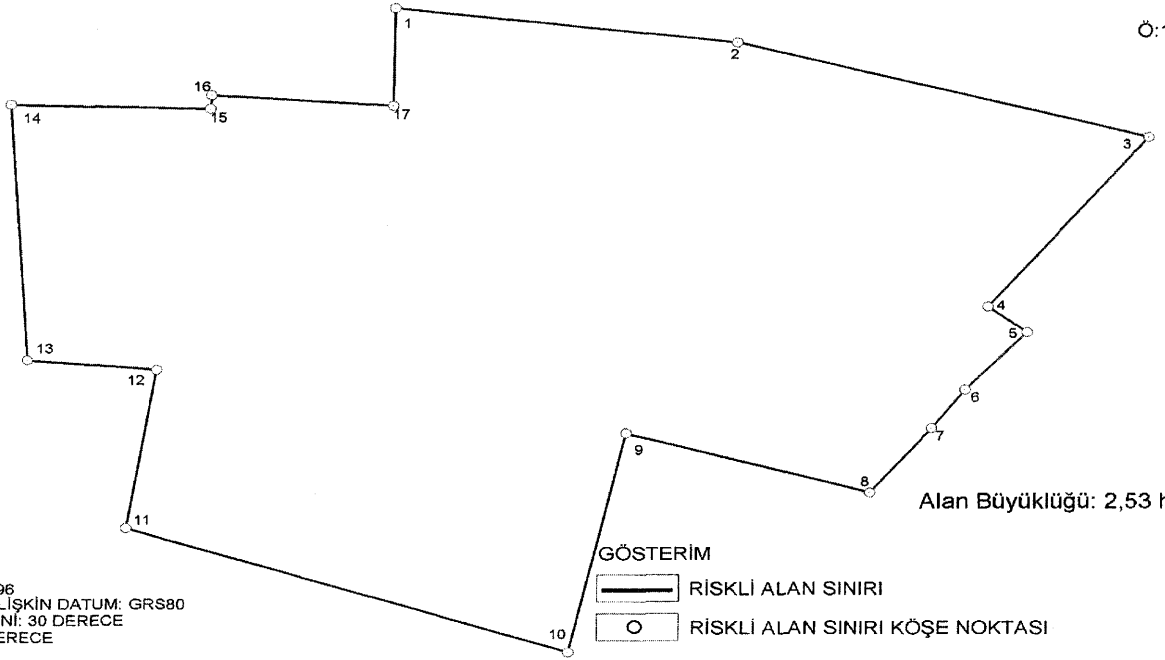

Sağlık Bakanı

A. ARSLAN

Ulaştırma, Denizcilik ve Haberleşme Bakanı


**KROKİ VE LİSTE**

ISPARTA İLİ ULUBORLU İLÇESİ  
PAZAR MAHALLESİ  
RİSKLİ ALAN SINIR KROKİSİ



GÖSTERİM

 RİSKLİ ALAN SINIRI

 RİSKLİ ALAN SINIRI KÖŞE NOKTASI

PROJEKSİYON: ITRF 96  
COĞRAFI VERİLERE İLİŞKİN DATUM: GRS80  
DİLİM ORTA MERİDYENİ: 30 DERECE  
DİLİM GENİŞLİĞİ: 3 DERECE

ISPARTA İLİ ULUBORLU İLÇESİ  
PAZAR MAHALLESİ  
RİSKLİ ALAN KOORDİNAT LİSTESİ

ALAN BÜYÜKLÜĞÜ: 2,53 HEKTAR

NoktaNo	Y	X
1/1	539494.90	4216467.85
1/2	539570.59	4216459.05
1/3	539661.92	4216434.56
1/4	539626.28	4216391.12
1/5	539634.89	4216384.60
1/6	539621.11	4216369.83
1/7	539613.74	4216360.01
1/8	539599.97	4216343.67
1/9	539546.01	4216358.81
1/10	539533.38	4216302.25
1/11	539435.63	4216334.64
1/12	539442.37	4216375.17
1/13	539413.81	4216377.71
1/14	539410.07	4216443.30
1/15	539454.09	4216442.18
1/16	539454.38	4216445.68
1/17	539494.56	4216442.79

PROJEKSİYON: ITRF 96  
COĞRAFİ VERİLERE İLİŞKİN DATUM: GRS80  
DİLİM ORTA MERİDYENİ: 30 DERECE  
DİLİM GENİŞLİĞİ: 3 DERECE