



**ÖZAK GYO A.Ş.**

**GAYRİMENKUL DEĞERLEME RAPORU**

Göktürk Merkez Mahallesi, Göktürk 2 Sitesi Projesi,  
Eyüpsultan/İSTANBUL  
2023/ÖZAKGYO/012



## YÖNETİCİ ÖZETİ

### RAPOR BİLGİLERİ

<b>Değerlemeyi Talep Eden</b>	: Özak Gayrimenkul Yatırım Ortaklığı A.Ş.
<b>Raporu Hazırlayan Kurum</b>	: Terra Gayrimenkul Değerleme ve Danışmanlık A.Ş.
<b>Dayanak Sözleşmesi</b>	: 07.06.2023 tarih ve 005 kayıt no'lu
<b>Değerleme Çalışmalarının Bitiş Tarihi</b>	: 19.06.2023
<b>Rapor Tarihi</b>	: 26.06.2023
<b>Raporlama Süresi</b>	: 5 iş günü
<b>Rapor No</b>	: 2023/ÖZAKGYO/012
<b>Değerlenen Mülkiyet Hakları</b>	: Tam mülkiyet
<b>Raporun Konusu</b>	: Bu rapor; Özak Gayrimenkul Yatırım Ortaklığı A.Ş.'nin talebine istinaden aşağıda adresi belirtilen projenin Türk Lirası cinsinden mevcut durumuna göre pazar değeri ile tamamlanması durumundaki bugünkü pazar değerinin tespitine yönelik olarak hazırlanmıştır.

### GAYRİMENKULE AİT BİLGİLER

<b>Gayrimenkulün Adresi</b>	: Göktürk 2 Projesi, Göktürk Merkez Mahallesi, İstanbul Caddesi, 197 Ada, 1 No'lu Parsel, Eyüpsultan / İSTANBUL
<b>Tapu Bilgileri Özeti</b>	: İstanbul ili, Eyüpsultan ilçesi, Göktürk Mahallesi, 197 ada, 10.673,60 m <sup>2</sup> yüzölçümlü 1 no'lu parsel üzerinde yer alan Göktürk 2 Sitesi Projesi bünyesindeki toplam 67 adet bağımsız bölüm
<b>Sahibi</b>	: Özak Gayrimenkul Yatırım Ortaklığı A.Ş.
<b>Mevcut Kullanım</b>	: Taşınmazlar halihazırda inşaat halindedirler.
<b>Tapu İncelemesi</b>	: Taşınmazlar üzerinde takyidat bulunmaktadır. (Bkz. Rapor / 4.2. Tapu Kayıtları İncelemesi)
<b>İmar Durumu</b>	: 23.11.2016 tasdik tarihli 1/1000 ölçekli Göktürk Yerleşmesinin Bir Kısımına Ait Uygulama İmar Planı Tadilatı'nda " <b>Konut Alanı</b> " lejandına ve "İnşaat Nizamı: Ayrık nizan, Emsal (E): 1,10 ve H <sub>max</sub> : 5 kat" yapılaşma hakkına sahiptir.

### GAYRİMENKUL İÇİN TAKDİR EDİLEN TOPLAM DEĞER

	KDV Hariç	KDV Dahil
<b>Projenin Mevcut Durumuna Göre Toplam Pazar Değeri</b>	<b>830.530.000,-TL</b>	<b>980.025.400,-TL</b>
<b>Projenin Tamamlanması Durumundaki Bugünkü Toplam Pazar Değeri</b>	<b>1.468.225.000,-TL</b>	<b>1.623.876.860,-TL</b>

### RAPORU HAZIRLAYANLAR

<b>Sorumlu Değerleme Uzmanı</b>	Uğur AVCI (SPK Lisans Belge No: 402175)
<b>Sorumlu Değerleme Uzmanı</b>	Nurettin KULAK (SPK Lisans Belge No: 401814)

## İÇİNDEKİLER

## SAYFA NO

1. BÖLÜM	RAPOR BİLGİLERİ .....	4
2. BÖLÜM	ŞİRKET VE MÜŞTERİYİ TANITICI BİLGİLER .....	5
2.1.	ŞİRKETİ TANITICI BİLGİLER.....	5
2.2.	MÜŞTERİYİ TANITICI BİLGİLER .....	5
2.3.	MÜŞTERİ TALEPLERİNİN KAPSAMI VE VARSA GETİRİLEN SINIRLAMALAR VE İŞİN KAPSAMI .....	5
3. BÖLÜM	DEĞER TANIMI, GEÇERLİLİK KOŞULLARI VE UYGUNLUK BEYANI .....	6
3.1.	DEĞER TANIMI VE GEÇERLİLİK KOŞULLARI .....	6
3.2.	UYGUNLUK BEYANI .....	6
4. BÖLÜM	GAYRİMENKULÜN YASAL DURUMUNA İLİŞKİN BİLGİLER .....	7
4.1.	GAYRİMENKULÜN TAPU KAYITLARI, PLAN, PROJE, RUHSAT, ŞEMA VB. DÖKÜMANLARI HAKKINDA BİLGİLERİ .....	7
4.1.1.	MÜLKİYET DURUMU .....	7
4.1.2.	TAPU KAYITLARI İNCELEMESİ .....	9
4.1.3.	KADASTRO İNCELEMESİ .....	9
4.1.4.	GAYRİMENKULÜN İMAR PLANI BİLGİLERİ .....	9
4.1.5.	GAYRİMENKULÜN PROJE, RUHSAT, ŞEMA VB. DÖKÜMANLARI HAKKINDA BİLGİLER.....	10
4.2.	GAYRİMENKUL İLE İLGİLİ HERHANGİ BİR TAKYİDAT VEYA DEVREDİLMESİNE İLİŞKİN BİR SINIRLAMA OLUP OLMADIĞI HAKKINDA BİLGİ .....	10
4.3.	GAYRİMENKUL İLE İLGİLİ VARSA, SON ÜÇ YILLIK DÖNEMDE GERÇEKLEŞEN ALIM-SATIM İŞLEMLERİNE VE GAYRİMENKULÜN HUKUKİ DURUMUNDA MEYDANA GELEN DEĞİŞİKLİKLERE (İMAR PLANINDA MEYDANA GELEN DEĞİŞİKLİKLER, KAMULAŞTIRMA İŞLEMLERİ VB.) İLİŞKİN BİLGİ .....	10
4.3.1.	KADASTRAL DURUMUNDAKİ DEĞİŞİKLİKLER .....	10
4.3.2.	MÜLKİYET DURUMUNDAKİ DEĞİŞİKLİKLER .....	10
4.3.3.	İMAR DURUMUNDAKİ DEĞİŞİKLİKLER.....	11
4.3.4.	GAYRİMENKULÜN HUKUKİ DURUMUNA İLİŞKİN BİLGİ .....	11
4.4.	GAYRİMENKULÜN BULUNDUĞU BÖLGENİN İMAR DURUMUNA İLİŞKİN BİLGİLER.....	11
4.5.	GAYRİMENKUL İÇİN ALINMIŞ DURDURMA KARARI, YIKIM KARARI, RİSKLİ YAPI TESPİTİ VB. DURUMLARA DAİR AÇIKLAMALAR .....	11
4.6.	GAYRİMENKULE İLİŞKİN OLARAK YAPILMIŞ SÖZLEŞMELERE (GAYRİMENKUL SATIŞ VAADİ SÖZLEŞMELERİ, KAT KARŞILIĞI İNŞAAT SÖZLEŞMELERİ VE HASILAT PAYLAŞIMI SÖZLEŞMELERİ VB.) İLİŞKİN BİLGİLER.....	11
4.7.	GAYRİMENKUL VE GAYRİMENKUL PROJELERİ İÇİN ALINMIŞ YAPI RUHSATLARINA, TADİLAT RUHSATLARINA, YAPI KULLANMA İZİNLERİNE İLİŞKİN BİLGİLER İLE İLGİLİ MEVZUAT UYARINCA ALINMASI GEREKLİ TÜM İZİNLERİN ALINIP ALINMADIĞINA VE YASAL GEREKLİLİĞİ OLAN BELGELERİN TAM VE DOĞRU OLARAK MEVCUT OLUP OLMADIĞI HAKKINDA BİLGİ.....	11
4.8.	DEĞERLEMESİ YAPILAN PROJELER İLE İLGİLİ OLARAK, 29/06/2001 TARİH VE 4708 SAYILI YAPI DENETİMİ HAKKINDA KANUN UYARINCA DENETİM YAPAN YAPI DENETİM KURULUŞU (TİCARET UNVANI, ADRESİ VB.) VE DEĞERLEMESİ YAPILAN GAYRİMENKULLER İLE İLGİLİ OLARAK GERÇEKLEŞTİRDİĞİ DENETİMLER HAKKINDA BİLGİ.....	11
4.9.	PROJEYE İLİŞKİN DETAYLI BİLGİ VE PLANLARIN VE SÖZ KONUSU DEĞERİN TAMAMEN MEVCUT PROJEYE İLİŞKİN OLDUĞUNA VE FARKLI BİR PROJENİN UYGULANMASI DURUMUNDA BULUNACAK DEĞERİN FARKLI OLABİLECEĞİNE İLİŞKİN AÇIKLAMA .....	11
4.10.	GAYRİMENKULÜN ENERJİ VERİMLİLİK SERTİFİKASI HAKKINDA BİLGİ .....	11
5. BÖLÜM	GAYRİMENKULÜN FİZİKİ ÖZELLİKLERİ .....	12
5.1.	GAYRİMENKULÜN BULUNDUĞU BÖLGENİN ANALİZİ VE KULLANILAN VERİLER.....	12
5.2.	GAYRİMENKULÜN FİZİKİ, YAPISAL, TEKNİK VE İNŞAAT ÖZELLİKLERİ .....	12
5.2.1.	PARSELİN FİZİKİ ÖZELLİKLERİ.....	12
5.2.2.	PROJENİN VE BLOKLARIN GENEL ÖZELLİKLERİ .....	13

## İÇİNDEKİLER

## SAYFA NO

5.3.	DEĞERLEME İŞLEMİNİ OLUMSUZ YÖNDE ETKİLEYEN VEYA SINIRLAYAN FAKTÖRLER.....	13
5.4.	VARSA, MEVCUT YAPIYLA VEYA İNŞAATI DEVAM EDEN PROJEYLE İLGİLİ TESPİT EDİLEN RUHSATA AYKIRI DURUMLARA İLİŞKİN BİLGİLER.....	13
5.5.	RUHSAT ALINMIŞ YAPILARDA YAPILAN DEĞİŞİKLİKLERİN 3194 SAYILI İMAR KANUNU'NUN 21'İNCİ MADDESİ KAPSAMINDA YENİDEN RUHSAT ALINMASINI GEREKTİRİR DEĞİŞİKLİKLER OLUP OLMADIĞI HAKKINDA BİLGİ.....	13
5.6.	GAYRİMENKULÜN DEĞERLEME TARİHİ İTİBARIYLA HANGİ AMAÇLA KULLANILDIĞI, GAYRİMENKUL ARSA VEYA ARAZİ İSE ÜZERİNDE HERHANGİ BİR YAPI BULUNUP BULUNMADIĞI VE VARSA, BU YAPILARIN HANGİ AMAÇLA KULLANILDIĞI HAKKINDA BİLGİ.....	13
6. BÖLÜM	PAZAR BİLGİLERİNE İLİŞKİN ANALİZLER.....	14
6.1.	EKONOMİK GÖRÜNÜM.....	14
6.2.	BÖLGE ANALİZİ.....	16
6.3.	GAYRİMENKULÜN DEĞERİNE ETKİ EDEN ÖZET FAKTÖRLER.....	17
6.4.	MEVCUT EKONOMİK KOŞULLARIN, GAYRİMENKUL PİYASANIN ANALİZİ, MEVCUT TRENDLER VE DAYANAK VERİLER İLE BUNLARIN GAYRİMENKUL DEĞERİNE ETKİLERİ.....	18
7. BÖLÜM	KULLANILAN DEĞERLEME YÖNTEMLERİ.....	18
7.1.	DEĞERLEME YAKLAŞIMLARI.....	18
7.2.	DEĞERLEMEDE KULLANILACAK YÖNTEMLERİN BELİRLENMESİ.....	21
7.3.	MALİYET YAKLAŞIMI YÖNTEMİ İLE ULAŞILAN SONUÇLAR.....	21
7.4.	GELİR YAKLAŞIMI İLE ULAŞILAN SONUÇLAR.....	25
7.5.	EN VERİMLİ VE EN İYİ KULLANIM ANALİZİ.....	27
8. BÖLÜM	ANALİZ SONUÇLARININ DEĞERLENDİRİLMESİ VE GÖRÜŞ.....	28
8.1.	FARKLI DEĞERLEME YÖNTEMLERİ İLE ANALİZ SONUÇLARININ UYUMLAŞTIRILMASI VE BU AMAÇLA İZLENEN METOTLARIN VE NEDENLERİNİN AÇIKLANMASI.....	28
8.2.	AŞGARI HUSUS VE BİLGİLERDEN RAPORDA YER VERİLMEYENLERİN NEDEN YER ALMADIKLARININ GEREKÇELERİ.....	28
8.3.	YASAL GEREKLERİN YERİNE GETİRİLİP GETİRİLMEDİĞİ VE MEVZUAT UYARINCA ALINMASI GEREKEN İZİN VE BELGELERİN TAM VE EKSİKSİZ OLARAK MEVCUT OLUP OLMADIĞI HAKKINDA GÖRÜŞ.....	28
8.4.	VARSA, GAYRİMENKUL ÜZERİNDEKİ TAKYİDAT VE İPOTEKLER İLE İLGİLİ GÖRÜŞ.....	28
8.5.	DEĞERLEME KONUSU GAYRİMENKUL ÜZERİNDEKİ İPOTEK VEYA GAYRİMENKULÜN DEĞERİNİ DOĞRUDAN VE ÖNEMLİ ÖLÇÜDE ETKİLEYEBİLECEK NİTELİKTE HERHANGİ BİR TAKYİDAT BULUNMASI DURUMLARI HARİÇ, DEVREDİLEBİLMESİ KONUSUNDA BİR SINIRLAMAYA TABİ OLUP OLMADIĞI HAKKINDA BİLGİ.....	28
8.6.	DEĞERLEME KONUSU ARSA VEYA ARAZİ İSE, ALIMINDAN İTİBAREN BEŞ YIL GEÇMESİNE RAĞMEN ÜZERİNDE PROJE GELİŞTİRİLMESİNE YÖNELİK HERHANGİ BİR TASARRUFTA BULUNUP BULUNMADIĞINA DAİRE BİLGİ.....	28
8.7.	DEĞERLEME KONUSU ÜST HAKKI VEYA DEVRE MÜLK HAKKI İSE, ÜST HAKKI VE DEVRE MÜLK HAKKININ DEVREDİLEBİLMESİNE İLİŞKİN OLARAK BU HAKLARI DOĞURAN SÖZLEŞMELERDE ÖZEL KANUN HÜKÜMLERİNDEN KAYNAKLANANLAR HARİÇ HERHANGİ BİR SINIRLAMA OLUP OLMADIĞI HAKKINDA BİLGİ.....	28
8.8.	GAYRİMENKULÜN TAPUDAKİ NİTELİĞİNİN, FİİLİ KULLANIM ŞEKLİNİN VE PORTFÖYE DAHİL EDİLME NİTELİĞİNİN BİRBİRİYLE UYUMLU OLUP OLMADIĞI HAKKINDA GÖRÜŞ İLE PORTFÖYE ALINMASINDA HERHANGİ BİR SAKINCA OLUP OLMADIĞI HAKKINDA GÖRÜŞ.....	28
9. BÖLÜM	SONUÇ.....	29
9.1.	SORUMLU DEĞERLEME UZMANI SONUÇ CÜMLESİ.....	29
9.2.	NİHAİ DEĞER TAKDİRİ.....	29



## 1. BÖLÜM RAPOR BİLGİLERİ

- Raporun Tarihi ve Numarası** : Bu değerlendirme raporu, Özak Gayrimenkul Yatırım Ortaklığı A.Ş. için şirketimiz tarafından 26.06.2023 tarihinde, 2023/ÖZAKGYO/012 rapor numarası ile hazırlanmıştır.
- Raporu Hazırlayanların Ad ve Soyadları, Sorumlu Değerleme Uzmanının Adı ve Soyadı** : Uğur AVCI – SPK Lisans No: 402175 (Sorumlu Değerleme Uzmanı)  
Nurettin KULAK – SPK Lisans No: 401814 (Sorumlu Değerleme Uzmanı)
- Değerleme Tarihi** : Bu değerlendirme raporu için, şirketimizin değerlendirme uzmanları 19.06.2023 tarihinde değerlendirme çalışmalarını bitirmiş ve 26.06.2023 tarihi itibari ile raporu hazırlamışlardır. Bu süreçte gayrimenkul mahallinde ve ilgili resmi dairelerde incelemeler ve ofis çalışması yapılmıştır.
- Dayanak Sözleşmesinin Tarih ve Numarası** : Bu değerlendirme raporu, şirketimiz ile Özak Gayrimenkul Yatırım Ortaklığı A.Ş. arasında tarafların hak ve yükümlülüklerini belirleyen 005 no'lu ve 07.06.2023 tarihli dayanak sözleşmesi hükümlerine bağlı kalınarak hazırlanmıştır.
- Raporun, Tebliğin 1. Maddesi Kapsamında Hazırlanıp Hazırlanmadığına İlişkin Açıklama** : Bu rapor, Sermaye Piyasası Kurulu'nun III-62.3 sayılı "Sermaye Piyasasında Faaliyette Bulunacak Gayrimenkul Değerleme Kuruluşları Hakkında Tebliğ" hükümleri ile aynı tebliğin ekinde yer alan "Değerleme Raporlarında Bulunması Gereken Asgari Hususlar", 01.02.2017 tarih Seri III-62.1 sayılı "Sermaye Piyasasında Değerleme Standartları Hakkında Tebliğ" doğrultusunda Sermaye Piyasası Kurulu Karar Organı'nın 22.06.2017 tarih ve 25/856 sayılı kararı ile Uluslararası Değerleme Standartları 2017 kapsamında hazırlanmıştır. Rapor; Sermaye Piyasası Kurulu'nun III-62.3 sayılı tebliğin 1. maddesinin 2. fıkrası kapsamında hazırlanmıştır.
- Değerleme Konusu Gayrimenkulün Aynı Kuruluş Tarafından Daha Önceki Tarihlerde de Değerlemesi Yapılmışsa Son Üç Değerlemeye İlişkin Bilgiler** : Taşınmazlar için daha önce şirketimiz tarafından hazırlanmış değerlendirme raporu bulunmamaktadır.



## 2. BÖLÜM ŞİRKET VE MÜŞTERİYİ TANITICI BİLGİLER

### 2.1. ŞİRKETİ TANITICI BİLGİLER

<b>ŞİRKETİN ÜNVANI</b>	: Terra Gayrimenkul Değerleme ve Danışmanlık A.Ş.
<b>ŞİRKETİN ADRESİ</b>	: Küçükbakkalköy Mahallesi, Sevda Sokak, No: 1, Seven Tower, Kat: 5, Ofis: 4, Ataşehir / İSTANBUL
<b>TELEFON NO</b>	: +90 (216) 784 41 10
<b>KURULUŞ TARİHİ</b>	: 13 Ağustos 2014
<b>ÖDENMİŞ SERMAYESİ</b>	: 1.000.000,-TL
<b>TİCARET SİCİL NO</b>	: 934372
<b>SPK LİSANS TARİHİ</b>	: Şirket, 03.12.2014 tarihi itibariyle Başbakanlık Sermaye Piyasası Kurulu'nun (SPK) "Gayrimenkul Değerleme Şirketleri Listesi"ne alınmıştır.
<b>BDDK LİSANS TARİHİ</b>	: Şirket, 02.04.2015 tarihi itibariyle Bankacılık Düzenleme ve Denetleme Kurumu (BDDK) tarafından "gayrimenkul, gayrimenkul projesi veya bir gayrimenkule bağlı hak ve faydaların değerlendirilmesi" hizmetini vermekle yetkilendirilmiştir.
<b>FAALİYET KONUSU</b>	: Yürürlükteki mevzuat çerçevesinde her türlü resmi ve özel, gerçek ve tüzel kişi ve kuruluşlara ait gayrimenkuller, gayrimenkul projeleri ve gayrimenkule dayalı hak ve faydalar ile menkullerin yerinde tespiti ve değerlemesini yapmak, değerlerini tespit etmeye yönelik tüm raporları düzenlemek, analiz ve fizibilite çalışmalarını sunmak ve problemleri durumlarda görüş raporu vermektir.

### 2.2. MÜŞTERİYİ TANITICI BİLGİLER

<b>ŞİRKETİN ÜNVANI</b>	: Özak Gayrimenkul Yatırım Ortaklığı A.Ş.
<b>ŞİRKETİN ADRESİ</b>	: Kazlıçeşme Mahallesi, Kennedy Caddesi, No: 52C, 34020, Zeytinburnu / İSTANBUL
<b>TELEFON NO</b>	: +90 (212) 486 36 50
<b>TESCİL TARİHİ</b>	: 01 Şubat 2008
<b>ÖDENMİŞ SERMAYESİ</b>	: 728.000.000,-TL
<b>KAYITLI SERMAYE TAVANI</b>	: 2.000.000.000,-TL
<b>TİCARET SİCİL NO</b>	: 654110
<b>FAALİYET KONUSU</b>	: Sermaye Piyasası Kurulu'nun Gayrimenkul Yatırım Ortaklıklarına ilişkin düzenlemeleriyle belirlenmiş usul ve esaslar çerçevesinde, gayrimenkuller, gayrimenkule dayalı sermaye piyasası araçları, gayrimenkul projeleri, gayrimenkule dayalı haklar, sermaye piyasası araçları ve Kurulca belirlenecek diğer varlık ve haklardan oluşan portföyü işletmek amacıyla paylarını ihraç etmek üzere kurulan, belirli projeleri gerçekleştirmek üzere adi ortaklık kurabilen ve Sermaye Piyasası Kanunu'nun 48. maddesinde sınırı çizilen faaliyetler çerçevesinde olmak kaydı ile Kurulun Gayrimenkul Yatırım Ortaklıklarına İlişkin Esaslar Tebliği'nde izin verilen diğer faaliyetler

### 2.3. MÜŞTERİ TALEPLERİNİN KAPSAMI VE VARSA GETİRİLEN SINIRLAMALAR VE İŞİN KAPSAMI

Bu rapor, Özak Gayrimenkul Yatırım Ortaklığı A.Ş.'nin talebine istinaden projenin Türk Lirası cinsinden mevcut durumuna göre pazar değeri ile tamamlanması durumundaki bugünkü pazar değerinin tespitine yönelik olarak; Sermaye Piyasası Kurulu'nun III-62.3 sayılı "Sermaye Piyasasında Faaliyette Bulunacak Gayrimenkul Değerleme Kuruluşları Hakkında Tebliğ" hükümleri ile aynı tebliğin ekinde yer alan "Değerleme Raporlarında Bulunması Gereken Asgari Hususlar", Kurul'un Seri III-62.1 sayılı "Sermaye Piyasasında Değerleme Standartları Hakkında Tebliği" doğrultusunda Sermaye Piyasası Kurulu Karar Organı'nın 22.06.2017 tarih ve 25/856 sayılı kararı ile uygun görülen Uluslararası Değerleme Standartları 2017 kapsamında hazırlanmıştır. Rapor; Sermaye Piyasası Kurulu'nun III-62.3 sayılı tebliğin 1. maddesinin 2. fıkrası kapsamında hazırlanmıştır.

İşbu değerlendirme raporu amacına uygun olarak hazırlanmış olup başka amaçla kullanılamaz. Tarafımıza müşteri tarafından getirilen herhangi bir kısıtlama bulunmamaktadır.

### 3. BÖLÜM DEĞER TANIMI, GEÇERLİLİK KOŞULLARI VE UYGUNLUK BEYANI

#### 3.1. DEĞER TANIMI VE GEÇERLİLİK KOŞULLARI

**Pazar Değeri:** Bir varlık veya yükümlülüğün, uygun pazarlama faaliyetleri sonucunda, istekli bir satıcı ve istekli bir alıcı arasında, tarafların bilgili ve basiretli bir şekilde ve zorlama altında kalmaksızın hareket ettikleri, muvazaasız bir işlem ile değerlendirme tarihi itibarıyla el değiştirmesinde kullanılması gerekli görülen tahmini tutardır.

**Bu değerlendirme çalışmasında aşağıdaki hususların geçerliliği varsayılmaktadır.**

- Analiz edilen gayrimenkulün türü ile ilgili olarak mevcut bir pazarın varlığı peşinen kabul edilmiştir.
- Alıcı ve satıcı makul ve mantıklı hareket etmektedirler.
- Taraflar gayrimenkul ile ilgili her konuda tam bilgi sahibidirler ve kendilerine azami faydayı sağlayacak şekilde hareket etmektedirler.
- Gayrimenkulün satışı için makul bir süre tanınmıştır.
- Ödeme nakit veya benzeri araçlarla peşin olarak yapılmaktadır.
- Gayrimenkulün alım-satım işlemi sırasında gerekebilecek finansman, piyasa faiz oranları üzerinden gerçekleştirilmektedir.
- Gayrimenkulün makul şartlarda elde edilebilecek en olası değeri takdir edilmektedir.
- Takdir edilen değer; değerlendirme tarihi itibarıyla belirlenmiş olup değerlendirme tarihine özgüdür.

#### 3.2. UYGUNLUK BEYANI

Bilgimiz ve inançlarımız doğrultusunda aşağıdaki hususları teyit ederiz:

- Raporunda sunulan bulgular sahip olduğumuz tüm bilgiler çerçevesinde doğrudur.
- Raporunda belirtilen analizler ve sonuçlar sadece belirtilen varsayımlar ve koşullarla kısıtlı olup kişisel, tarafsız ve önyargısız profesyonel analiz, fikir ve sonuçlardan oluşmaktadır.
- Değerleme konusunu oluşturan mülkle ilgili olarak güncel veya geleceğe dönük hiçbir ilgimiz yoktur. Bu işin içindeki taraflara karşı herhangi kişisel bir çıkarımız veya ön yargımız bulunmamaktadır.
- Bu görevle ilgili olarak verdiğimiz hizmet ve aldığımız ücret, müşterinin amacı lehine sonuçlanacak bir yöne veya önceden saptanmış sonuçların geliştirilmesi ve bildirilmesine veya bu değerlemenin tasarlanan kullanımıyla doğrudan ilgili sonraki bir olayın meydana gelmesine bağlı değildir.
- Değerleme ahlaki kural ve performans standartlarına göre gerçekleştirilmiştir.
- Raporlama aşamasında görev alanlar mesleki eğitim şartlarına sahiptir.
- Bu raporun konusu olan mülk şahsen incelenmiştir. Değerleme çalışmasında görev alanların değerlemesi yapılan mülkün yeri ve türü konusunda daha önceden deneyimi bulunmaktadır.
- Raporunda belirtilen kişiler haricinde hiç kimse bu raporun hazırlanmasında mesleki bir yardımda bulunmamıştır.
- Raporumuz Sermaye Piyasası Kurulu'nun ilgili tebliğinin sorumluluk, bağımsızlık, işin kabulü ve devri, mesleki özen ve titizlik, sır saklama yükümlülüğü ilke ve kurallarına uygun şekilde hazırlanmaktadır. Şirketimizde "Kalite Güvence Sistemi" uyarınca bu ilke ve kuralların denetimi yapılmaktadır.



## 4. BÖLÜM GAYRİMENKULÜN YASAL DURUMUNA İLİŞKİN BİLGİLER

### 4.1. GAYRİMENKULÜN TAPU KAYITLARI, PLAN, PROJE, RUHSAT, ŞEMA VB. DÖKÜMANLARI HAKKINDA BİLGİLERİ

#### 4.1.1. MÜLKİYET DURUMU

<b>SAHİBİ</b>	: Özak Gayrimenkul Yatırım Ortaklığı A.Ş.
<b>İLİ</b>	: İstanbul
<b>İLÇESİ</b>	: Eyüpsultan
<b>MAHALLESİ/KÖYÜ</b>	: Göktürk
<b>ADA NO</b>	: 197
<b>PARSEL NO</b>	: 1
<b>ANA GAYRİMENKULÜN NİTELİĞİ</b>	: Arsa (*)
<b>ARSA ALANI</b>	: 10.673,60 m <sup>2</sup>
<b>CİLT NO</b>	: 199
<b>TAPU TARİHİ</b>	: 27.12.2022
<b>YEVMIYE NO</b>	: 42553

(\*) Kat irtifakı kurulmuş olup henüz kat mülkiyetine geçilmemiştir.

DEĞERLEMeye KOnU BAĞIMSIZ BÖLÜMLERİN TAPU KAYITLARI						
SIRA NO	BLOK ADI	KAT NO	BAĞ. BÖL. NO.	NİTELİĞİ	ARSA PAYI	SAYFA NO
1	A	Zemin kat	1	1. bodrum ile bağlantılı dubleks daire	146/10000	19602
2	A	Zemin kat	2	Daire	162/10000	19603
3	A	Zemin kat	3	Daire	91/10000	19604
4	A	Zemin kat	4	1. bodrum ile bağlantılı dubleks daire	195/10000	19605
5	A	1. kat	5	Daire	115/10000	19606
6	A	1. kat	6	Daire	148/10000	19607
7	A	1. kat	7	Daire	78/10000	19608
8	A	1. kat	8	Daire	140/10000	19609
9	A	2. kat	9	Daire	116/10000	19610
10	A	2. kat	10	Daire	149/10000	19611
11	A	2. kat	11	Daire	78/10000	19612
12	A	2. kat	12	Daire	141/10000	19613
13	A	3. kat	13	Daire	116/10000	19614
14	A	3. kat	14	Daire	149/10000	19615
15	A	3. kat	15	Daire	79/10000	19616
16	A	3. kat	16	Daire	141/10000	19617
17	A	4. kat	17	Çatı katı ile bağlantılı dubleks daire	258/10000	19618
18	A	4. kat	18	Çatı katı ile bağlantılı dubleks daire	265/10000	19619
19	A	4. kat	19	Daire	79/10000	19620
20	A	4. kat	20	Daire	142/10000	19621
21	B	1. bodrum kat	1	Zemin kat ile bağlantılı dubleks daire	160/10000	19622
22	B	1. bodrum kat	2	Daire	160/10000	19623
23	B	1. bodrum kat	3	Zemin kat ile bağlantılı dubleks daire	152/10000	19624
24	B	Zemin kat	4	1. bodrum ile bağlantılı dubleks daire	146/10000	19625
25	B	Zemin kat	5	1. bodrum ile bağlantılı dubleks daire	166/10000	19626





SIRA NO	BLOK ADI	KAT NO	BAĞ. BÖL. NO.	NİTELİĞİ	ARSA PAYI	SAYFA NO
26	B	Zemin kat	6	Daire	127/10000	19627
27	B	Zemin kat	7	1. bodrum ile bağlantılı dubleks daire	214/10000	19628
28	B	1. kat	8	Daire	125/10000	19629
29	B	1. kat	9	Daire	151/10000	19630
30	B	1. kat	10	Daire	112/10000	19631
31	B	1. kat	11	Daire	179/10000	19632
32	B	2. kat	12	Daire	126/10000	19633
33	B	2. kat	13	Daire	137/10000	19634
34	B	2. kat	14	Daire	112/10000	19635
35	B	2. kat	15	Daire	167/10000	19636
36	B	3. kat	16	Daire	127/10000	19637
37	B	3. kat	17	Daire	138/10000	19638
38	B	3. kat	18	Daire	113/10000	19639
39	B	3. kat	19	Daire	168/10000	19640
40	B	4. kat	20	Çatı katı ile bağlantılı dubleks daire	238/10000	19641
41	B	4. kat	21	Çatı katı ile bağlantılı dubleks daire	255/10000	19642
42	B	4. kat	22	Çatı katı ile bağlantılı dubleks daire	228/10000	19643
43	B	4. kat	23	Daire	169/10000	19644
44	C	2. bodrum kat	1	Daire	83/10000	19645
45	C	2. bodrum kat	2	Daire	81/10000	19646
46	C	1. bodrum kat	3	Daire	146/10000	19647
47	C	1. bodrum kat	4	Daire	148/10000	19648
48	C	Zemin kat	5	1. bodrum ile bağlantılı dubleks daire	149/10000	19649
49	C	Zemin kat	6	1. bodrum ile bağlantılı dubleks daire	208/10000	19650
50	C	Zemin kat	7	Daire	115/10000	19651
51	C	Zemin kat	8	1. bodrum ile bağlantılı dubleks daire	221/10000	19652
52	C	1. kat	9	Daire	116/10000	19653
53	C	1. kat	10	Daire	115/10000	19654
54	C	1. kat	11	Daire	107/10000	19655
55	C	1. kat	12	Daire	168/10000	19656
56	C	2. kat	13	Daire	116/10000	19657
57	C	2. kat	14	Daire	115/10000	19658
58	C	2. kat	15	Daire	107/10000	19659
59	C	2. kat	16	Daire	169/10000	19660
60	C	3. kat	17	Daire	117/10000	19661
61	C	3. kat	18	Daire	116/10000	19662
62	C	3. kat	19	Daire	108/10000	19663
63	C	3. kat	20	Daire	169/10000	19664
64	C	4. kat	21	Çatı katı ile bağlantılı dubleks daire	229/10000	19665
65	C	4. kat	22	Çatı katı ile bağlantılı dubleks daire	244/10000	19666
66	C	4. kat	23	Çatı katı ile bağlantılı dubleks daire	225/10000	19667
67	C	4. kat	24	Daire	170/10000	19668

#### 4.1.2. TAPU KAYITLARI İNCELEMESİ

12.06.2023 tarihi itibarıyla WEB Tapu Portal Sistemi'nden temin edilen "Taşınmazlara Ait Tapu Kaydı" belgelerine göre rapor konusu taşınmazlar üzerindeki aşağıdaki tespitlerde bulunulmuştur.

##### **Tüm Bağımsız Bölümler Üzerinde Müstereken:**

##### **Beyanlar Bölümü:**

- 6306 Sayılı Kanun gereğince riskli yapıdır. (15.04.2021 tarih ve 11451 yevmiye no ile)
- Yönetim Planı: 22.12.2022 (27.12.2022 tarih ve 42553 yevmiye no ile)

##### **Şerhler Bölümü:**

- 1 TL bedel karşılığında kira sözleşmesi vardır. (9406 nolu Trafo merkezi yeri için TEDAŞ Genel Müdürlüğü lehine 99 yılı 1,-TL'den 99 yıl müddetle kira sözleşmesi vardır. (16.02.2023 tarih ve 5136 yevmiye no ile)

#### 4.1.3. KADASTRO İNCELEMESİ

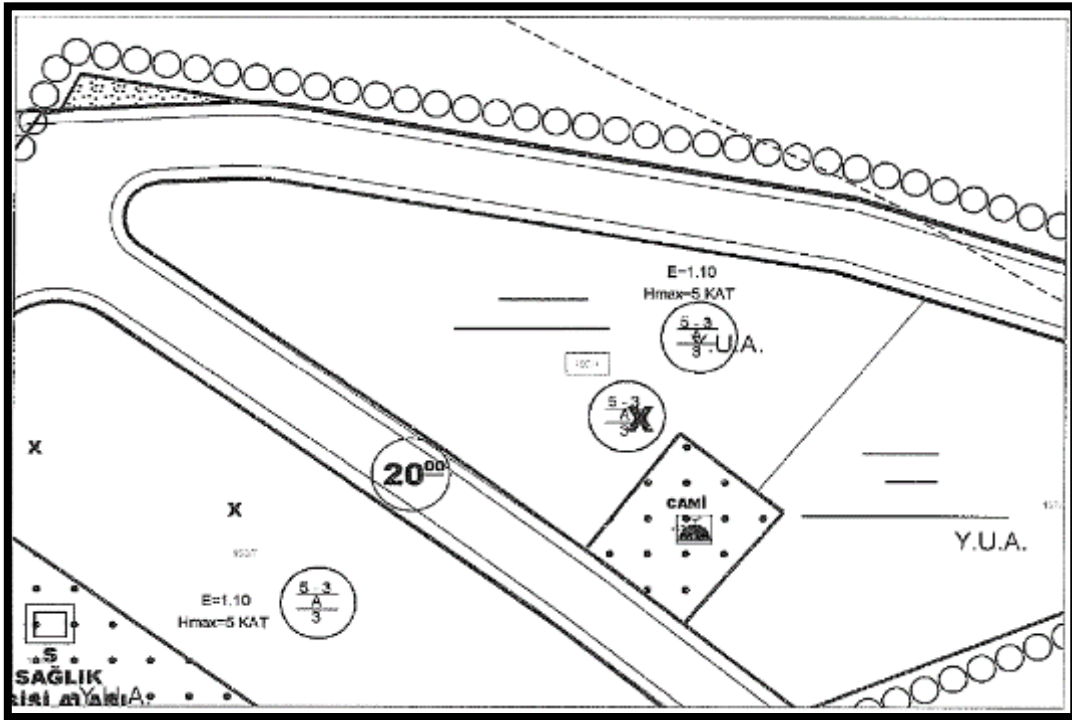
Değerlemeye konu taşınmazın kadastral sınırı, alan ve konum tespiti Eyüpsultan Kadastro Müdürlüğü'nde bulunan paftalar üzerinden ve <https://parselsorgu.tkgm.gov.tr> online parsel sorgu sisteminden yapılan incelemeler suretiyle tespit edilmiştir.

#### 4.1.4. GAYRİMENKULÜN İMAR PLANI BİLGİLERİ

Eyüpsultan Belediyesi İmar ve Şehircilik Müdürlüğü'nden temin edilen 14.06.2023 kayıt tarihli E-30804787-622.01-132531 sayılı İmar Durumu yazısına göre; rapora konu 197 ada, 1 no'lu parselin 23.11.2016 tasdik tarihli 1/1000 ölçekli Göktürk Yerleşiminin Bir Kısımına Ait Uygulama İmar Planı Tadilatı'nda "**Konut Alanı**" içerisinde kaldığı ve yerinin doğru olduğu tespit edilmiştir.

##### **Plan notlarına göre yapılaşma şartları aşağıdaki şekildedir:**

- **İnşaat nizamı:** Ayrık nizam
- **Emsal (E):** 1,10
- **Bina yüksekliği (H<sub>max</sub>):** 5 kat



**Not: Emsal (E):** Yapının bütün katlardaki alanları toplamının parsel alanına oranından elde edilen sayıdır. Katlar alanı; bodrum, asma, çekme ve çatı katlar ve kapalı çıkmalar dahil kullanılabilen bütün katların ışıklıklar çiktikten sonraki alanları toplamıdır.



#### 4.1.5. GAYRİMENKULÜN PROJE, RUHSAT, ŞEMA VB. DÖKÜMANLARI HAKKINDA BİLGİLER

Eyüpsultan Belediye Başkanlığı İmar ve Şehircilik Müdürlüğü ile Tapu ve Kadastro Genel Müdürlüğü Portal Sistemi'nden temin edilen kat irtifakına esas mimari projeler üzerinde yapılan incelemeler ile mal sahibinden temin edilen icmal tablolarında bulunan değerlemeye konu 67 adet bağımsız bölümün konumladıkları kat ve satışa esas brüt alanları rapor ekinde sunulan "Bağımsız Bölüm Bazında Değer Tablosu"nda ayrıntıları ile belirtilmiştir.

Eyüpsultan Belediye Başkanlığı İmar ve Şehircilik Müdürlüğü'nden değerlendirme tarihi itibari ile temin edilen değerlendirme konusu taşınmazların konumlandığı parselde ait dijital arşiv dosyası içerisinde yapılan incelemelerde; parsel bünyesinde yer alan bloklara ait yapı ruhsatları aşağıdaki tabloda listelenmiştir.

YENİ YAPI RUHSATLARI						
BLOK NO	TARİHİ	NO'SU	VERİLİŞ NEDENİ	BAĞ. BÖL. ADEDİ	İNŞAAT ALANI (M <sup>2</sup> )	YAPI SINIFI
A	30.12.2021	143102135	Yeni yapı	20	8.263,06	4-B
B	31.12.2021	141996843	Yeni yapı	23	10.427,08	4-B
C	31.12.2021	114434756	Yeni yapı	24	10.409,30	4-B
TOPLAM				<b>67</b>	<b>29.099,44</b>	

TADİLAT YAPI RUHSATLARI						
BLOK NO	TARİHİ	NO'SU	VERİLİŞ NEDENİ	BAĞ. BÖL. ADEDİ	İNŞAAT ALANI (M <sup>2</sup> )	YAPI SINIFI
A	01.12.2022	130730427	Tadilat ruhsatı	20	8.258,58	4-B
B	01.12.2022	114391782	Tadilat ruhsatı	23	10.439,00	4-B
C	01.12.2022	143674414	Tadilat ruhsatı	24	10.401,86	4-B
TOPLAM				<b>67</b>	<b>29.099,44</b>	

Taşınmazların dijital arşiv dosyası içerisinde en son alınan yapı ruhsatından sonra düzenlenmiş cezai içerikli herhangi belgeye rastlanılmamıştır.

#### 4.2. GAYRİMENKUL İLE İLGİLİ HERHANGİ BİR TAKYİDAT VEYA DEVREDİLMESİNE İLİŞKİN BİR SINIRLAMA OLUP OLMADIĞI HAKKINDA BİLGİ

Gayrimenkul Yatırım Ortaklıklarına İlişkin Esaslar Tebliği'nin 22. maddesinin birinci fıkrasının (c) ve (j) bentlerinde belirtilen hükümler çerçevesinde taşınmazlar üzerinde yer alan yönetim planı beyanının ve kira şerhinin kısıtlayıcı özelliği bulunmamakta olup, taşınmazların devrine ve değerine olumsuz etkisi bulunmamaktadır.

Taşınmazların beyanlar bölümünde yer alan; 15.04.2021 tarih ve 11451 yevmiye no ile "6306 Sayılı Kanun gereğince riskli yapıdır." beyanı parsel üzerinde daha önceden bulunan yapılar için düzenlenmiştir.

**Tapu kayıtları incelemesi itibariyle rapor konusu taşınmazların sermaye piyasası mevzuatı hükümleri çerçevesinde gayrimenkul yatırım fonu portföyünde bulunmalarında herhangi bir sakınca olmayacağı görüş ve kanaatindeyiz.**

#### 4.3. GAYRİMENKUL İLE İLGİLİ VARSA, SON ÜÇ YILLIK DÖNEMDE GERÇEKLEŞEN ALIM-SATIM İŞLEMLERİNE VE GAYRİMENKULÜN HUKUKİ DURUMUNDA MEYDANA GELEN DEĞİŞİKLİKLERE (İMAR PLANINDA MEYDANA GELEN DEĞİŞİKLİKLER, KAMULAŞTIRMA İŞLEMLERİ VB.) İLİŞKİN BİLGİ

##### 4.3.1. KADASTRAL DURUMUNDAKİ DEĞİŞİKLİKLER

Yapılan incelemelerde son 3 yıllık dönemde değerlemeye konu gayrimenkulün kadastral durumunda herhangi bir değişiklik olmadığı tespit edilmiştir.

##### 4.3.2. MÜLKİYET DURUMUNDAKİ DEĞİŞİKLİKLER

Yapılan incelemelerde son 3 yıllık dönemde değerlemeye konu gayrimenkulün mülkiyetinde aşağıdaki değişikliklerin olduğu tespit edilmiştir.

- Selahattin Burhan Yorgancı mülkiyetine adına kayıtlı iken 19.04.2021 tarih ve 7825 yevmiye no'lu satış işlemi ile Özak Gayrimenkul Yatırım Ortaklığı A.Ş. mülkiyetine geçmiştir.
- Daha sonra 27.12.2022 tarih ve 42553 yevmiye no'lu kat irtifakı tesis işlemi ile 67 adet bağımsız bölüm için kat irtifakı kurulmuştur.



#### **4.3.3. İMAR DURUMUNDAKİ DEĞİŞİKLİKLER**

Yapılan incelemelerde son 3 yıllık dönemde değerlemeye konu gayrimenkulün imar durumunda herhangi bir değişiklik olmadığı tespit edilmiştir.

#### **4.3.4. GAYRİMENKULÜN HUKUKİ DURUMUNA İLİŞKİN BİLGİ**

Taşınmazın hukuki durumu ile ilgili herhangi bir kısıtlılık söz konusu değildir.

#### **4.4. GAYRİMENKULÜN BULUNDUĞU BÖLGENİN İMAR DURUMUNA İLİŞKİN BİLGİLER**

Taşınmazın bulunduğu parselin imar durumu "Konut Alanı"dır. Bölgede genel olarak aynı aks üzerinde Ayrık Nizam E:1,10 yapılaşma şartlarında Konut Alanları sahip parseller üzerinde yapılar bulunmaktadır.

#### **4.5. GAYRİMENKUL İÇİN ALINMIŞ DURDURMA KARARI, YIKIM KARARI, RİSKLİ YAPI TESPİTİ VB. DURUMLARA DAİR AÇIKLAMALAR**

Değerleme konusu taşınmaz üzerinde kat irtifakı kurulmuş olup, taşınmazlarla alakalı değerlendirme tarihi itibarıyla herhangi bir durdurma kararı ve yıkım kararı bulunmamaktadır. Riskli yapı tespiti ise parsel üzerindeki daha önce yer alan ve hali hazırda yıkılmış yapılar içindir.

#### **4.6. GAYRİMENKULE İLİŞKİN OLARAK YAPILMIŞ SÖZLEŞMELERE (GAYRİMENKUL SATIŞ VAADİ SÖZLEŞMELERİ, KAT KARŞILIĞI İNŞAAT SÖZLEŞMELERİ VE HASILAT PAYLAŞIMI SÖZLEŞMELERİ VB.) İLİŞKİN BİLGİLER**

Değerleme konusu parselle ilişkin Özak GYO A.Ş. ile İnt-er Yapı İnşaat Tur. San. ve Tic. A.Ş. arasında "Genel Müteahhitlik Hizmetleri Sözleşmesi" imzalanmış ve 28.12.2021 tarihinde Kamuyu Aydınlatma Platformu'nda (KAP) açıklanmıştır.

#### **4.7. GAYRİMENKUL VE GAYRİMENKUL PROJELERİ İÇİN ALINMIŞ YAPI RUHSATLARINA, TADİLAT RUHSATLARINA, YAPI KULLANMA İZİNLERİNE İLİŞKİN BİLGİLER İLE İLGİLİ MEVZUAT UYARINCA ALINMASI GEREKLİ TÜM İZİNLERİN ALINIP ALINMADIĞINA VE YASAL GEREKLİLİĞİ OLAN BELGELERİN TAM VE DOĞRU OLARAK MEVCUT OLUP OLMADIĞI HAKKINDA BİLGİ**

İlgili mevzuat uyarınca parsel üzerinde inşaatı devam etmekte olan proje için gerekli tüm izinler alınmış olup yasal gerekliliği olan tüm belgeleri tam ve doğru olarak mevcuttur. Raporumuzun "4.1.5. Gayrimenkullerin Proje, Ruhsat, Şema Vb. Dokümanları Hakkında Bilgiler" başlığı altında yasal belgeler hakkında detaylı bilgiler anlatılmıştır.

#### **4.8. DEĞERLEMESİ YAPILAN PROJELER İLE İLGİLİ OLARAK, 29/06/2001 TARİH VE 4708 SAYILI YAPI DENETİMİ HAKKINDA KANUN UYARINCA DENETİM YAPAN YAPI DENETİM KURULUŞU (TİCARET UNVANI, ADRESİ VB.) VE DEĞERLEMESİ YAPILAN GAYRİMENKULLER İLE İLGİLİ OLARAK GERÇEKLEŞTİRDİĞİ DENETİMLER HAKKINDA BİLGİ**

Değerleme konusu taşınmazların yapı denetim işleri Güneşli Mahallesi, Kirazlı Caddesi, No: 52, İç Kapı No: 3, Bağcılar/İSTANBUL adresindeki KRE Yapı Denetim Ltd. Şti. tarafından yapılmaktadır.

#### **4.9. PROJEYE İLİŞKİN DETAYLI BİLGİ VE PLANLARIN VE SÖZ KONUSU DEĞERİN TAMAMEN MEVCUT PROJEYE İLİŞKİN OLDUĞUNA VE FARKLI BİR PROJENİN UYGULANMASI DURUMUNDA BULUNACAK DEĞERİN FARKLI OLABİLECEĞİNE İLİŞKİN AÇIKLAMA**

Değerleme çalışmasında ulaşılan değer; parsel inşaatı devam etmekte olan projenin mevcut onaylı mimari projelerine ve son onaylı yapı ruhsatlarına göre belirlenmiş olup, farklı bir projenin uygulanması durumunda ulaşılan değerde de farklılık olabilir.

#### **4.10. GAYRİMENKULÜN ENERJİ VERİMLİLİK SERTİFİKASI HAKKINDA BİLGİ**

Rapor konu taşınmazların konumlu olduğu bloklar için; 29.05.2023 tarihli B enerji performansında enerji verimlilik sertifikaları bulunmakta olup, ilgili belgeler rapor ekinde sunulmuştur.

## 5. BÖLÜM GAYRİMENKULÜN FİZİKİ ÖZELLİKLERİ

### 5.1. GAYRİMENKULÜN BULUNDUĞU BÖLGENİN ANALİZİ VE KULLANILAN VERİLER

Değerlemeye konu taşınmazlar; İstanbul ili, Eyüpsultan ilçesi, Göktürk Merkez Mahallesi, İstanbul Caddesi üzerinde konumlu Göktürk 2 Projesi bünyesindeki 67 adet bağımsız bölümdür.

Taşınmazların konumlandığı Göktürk 2 Projesi'ne ulaşım; Hasdal – Kemerburgaz Yassiören Yolu üzerinden sağlanabilmektedir. Taşınmaz; Hasdal – Kemerburgaz Yassiören Yolu'nu Göktürk Merkez Mahallesi istikameti takip edilerek ulaşılan sağ tarafta konumlu Hasdal Yassiören Otoyolu'nun Göktürk girişinden sola dönülerek ulaşılan İstanbul Caddesi üzerinde sağ tarafta konumlanmaktadır.

Yakın çevrede; İstanbul Zen Sitesi, Doğa Country Sitesi, Zengin Bahçe Konutları Sitesi, zemin katları dükkan veya konut, normal katları konut olarak inşa edilmiş konut siteleri, boş parseller ve orman arazileri bulunmaktadır.

Konum, ulaşım rahatlığı, müşteri celbi, kentsel rantın yüksek olduğu bir bölge içerisinde yer almaları ve tamamlanmış altyapısı taşınmazların değerini olumlu yönde etkilemektedir.

Gayrettepe-Kemerburgaz-Yeni Havalimanı Metro hattı toplam 9 istasyondan oluşmakta olup hattın toplam uzunluğu 37,10 km'dir. Değerleme konusu taşınmaza en yakın istasyon Göktürk durağı olup taşınmaza olan uzaklığı yaklaşık 1,3 km'dir.

Taşınmaz, Eyüpsultan Belediyesi sınırları içerisinde yer almakta olup, tamamlanmış altyapıya sahiptir.



### 5.2. GAYRİMENKULÜN FİZİKİ, YAPISAL, TEKNİK VE İNŞAAT ÖZELLİKLERİ

#### 5.2.1. PARSELİN FİZİKİ ÖZELLİKLERİ

- Göktürk 2 Sitesi Projesi; 10.673,60 m<sup>2</sup> yüzölçümlü 197 ada 1 no'lu parsel üzerinde inşa edilmektedir.
- Parsel düzensiz çokgen şeklinde bir geometrik yapıya sahiptir.
- Güney yönünde İstanbul Caddesi'ne cephelidir.
- Hafif eğimli bir topografik yapıya sahiptir.
- Parsel üzerinde 3 bloklu olarak planlanan site inşaatı devam etmektedir.
- Sınırları sac levha ile belirlenmiştir.
- Bölgede altyapı tamamlanmıştır.



### 5.2.2. PROJENİN VE BLOKLARIN GENEL ÖZELLİKLERİ

- Göktürk 2 Sitesi Projesi için yapı ruhsatları ve yapı tadilat ruhsatları düzenlenmiş olup inşaat işleri devam etmektedir.
- Değerleme tarihi itibarıyla projenin yaklaşık inşaat seviyesi % 65 mertebesindedir.
- Proje bünyesinde; barbekü alanları, meyve bahçeleri, yürüyüş yolları, sosyal tesis, çim spor alanları, oyun alanları, spor alanları, çim aktivite alanları, otopark ve güvenlik hizmeti bulunması planlanmaktadır.
- Proje; A, B ve C olmak üzere 3 adet konut bloğundan oluşmaktadır.
- Blok bazında; kat adeti, bağımsız bölüm sayısı ve toplam inşaat alanı bilgileri aşağıdaki tabloda sunulmuştur.

BLOK NO	TOPLAM KAT ADEDİ	BAĞ. BÖL. SAYISI	TOPLAM İNŞAAT ALANI (M <sup>2</sup> )
A	7	20	8.258,58
B	8	23	10.439,00
C	8	24	10.401,86
<b>TOPLAM</b>			<b>29.099,44</b>

- Projede 2+1, 3+1, 4+1 ve 5+1 düzeninde bahçe teras dubleks, bahçe kat, podyum bahçe kat, bahçe ters dubleks, podyum bahçe dubleks, çatı dubleks tipinde dairelerin olması planlanmakta olup bağımsız bölüm düzenine göre daire sayısı ve satışa esas brüt alan aralıkları aşağıdaki tabloda sunulmuştur.

BAĞIMSIZ BÖLÜM DÜZENİ	ADEDİ	SATIŞA ESAS BRÜT ALANI (M <sup>2</sup> )
2+1	11	119,80 - 225,99
3+1	32	196,10 - 257,59
4+1	19	251,16 - 332,67
5+1	5	333,80 - 401,15

- Projede bulunan 67 adet bağımsız bölümün kullanım alanları raporun "4.1.5. Gayrimenkulün Proje, Ruhsat, Şema vb. Dökümanları Hakkında Bilgiler" bölümünde yer almaktadır.

### 5.3. DEĞERLEME İŞLEMİNİ OLUMSUZ YÖNDE ETKİLEYEN VEYA SINIRLAYAN FAKTÖRLER

Değerleme işlemi olumsuz yönde etkileyen veya sınırlayan herhangi bir faktör bulunmamaktadır.

### 5.4. VARSA, MEVCUT YAPIYLA VEYA İNŞAATI DEVAM EDEN PROJEYLE İLGİLİ TESPİT EDİLEN RUHSATA AYKIRI DURUMLARA İLİŞKİN BİLGİLER

Rapor konusu taşınmazların buldukları bloklar için herhangi bir ruhsata aykırı durum bulunmamaktadır.

### 5.5. RUHSAT ALINMIŞ YAPILARDA YAPILAN DEĞİŞİKLİKLERİN 3194 SAYILI İMAR KANUNU'NUN 21'İNCİ MADDESİ KAPSAMINDA YENİDEN RUHSAT ALINMASINI GEREKTİRİR DEĞİŞİKLİKLER OLUP OLMADIĞI HAKKINDA BİLGİ

Taşınmazların konumlandıkları bloklar için en son 01.12.2022 tarihinde tadilat yapı ruhsatları alınmış olup, mevzuat kapsamında 3194 sayılı İmar Kanunu'nun 21. maddesi kapsamında yeniden ruhsat alınması gerekmemektedir.

### 5.6. GAYRİMENKULÜN DEĞERLEME TARİHİ İTİBARIYLA HANGİ AMAÇLA KULLANILDIĞI, GAYRİMENKUL ARSA VEYA ARAZİ İSE ÜZERİNDE HERHANGİ BİR YAPI BULUNUP BULUNMADIĞI VE VARSA, BU YAPILARIN HANGİ AMAÇLA KULLANILDIĞI HAKKINDA BİLGİ

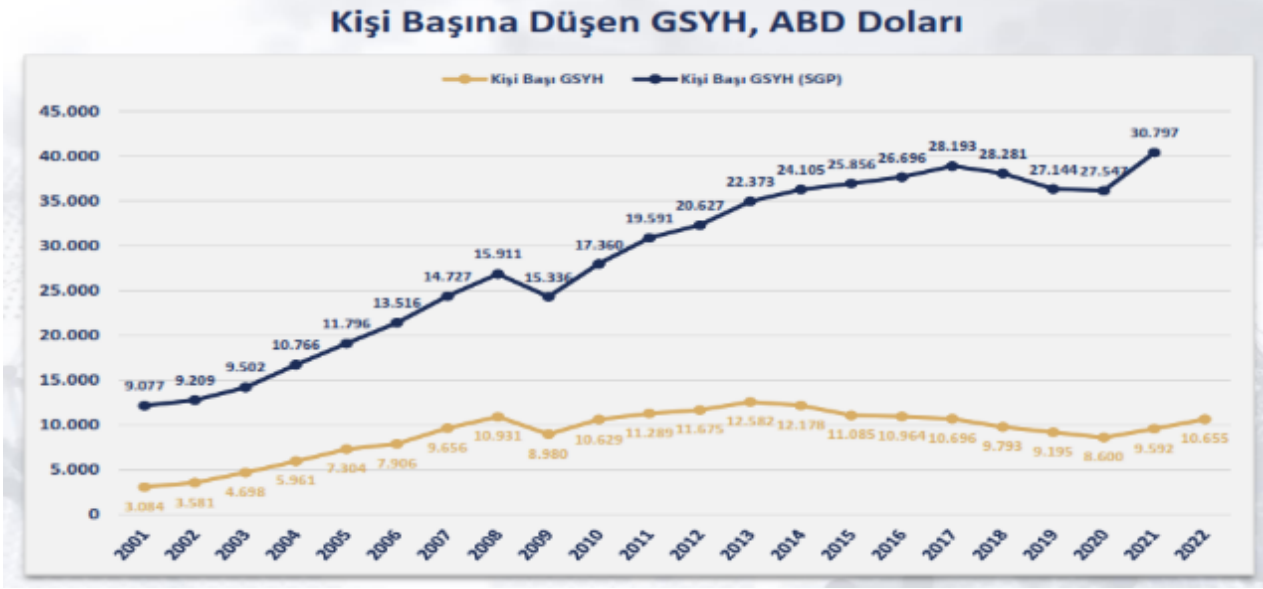
Değerleme tarihi itibarıyla taşınmazların tamamı konut niteliğinde olup, konut kullanımına uygun şekilde inşa edilmektedirler.

## 6. BÖLÜM PAZAR BİLGİLERİNE İLİŞKİN ANALİZLER

### 6.1. EKONOMİK GÖRÜNÜM

#### 6.1.1. KİŞİ BAŞI GSYH

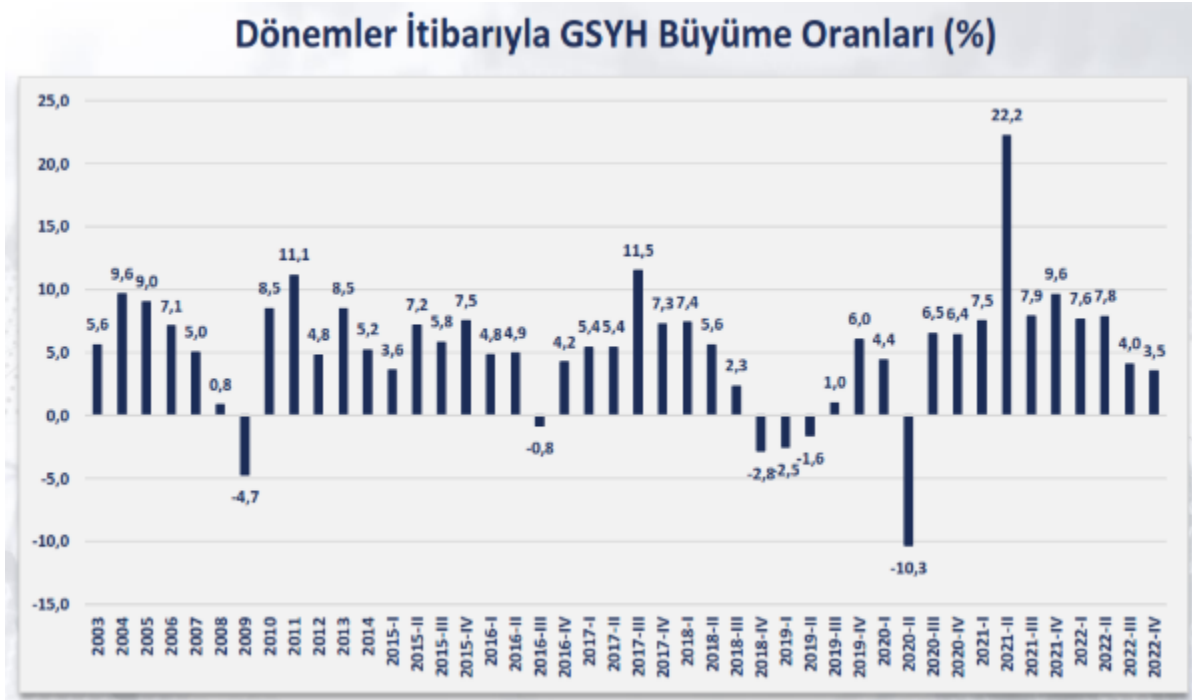
Kişi başı Gayri Safi Yurt İçi Hasıla (GSYH), 2022 yılında, 2002 yılına göre yaklaşık 3 katına çıkarak 3.608 dolardan 10.665 dolara yükselmiştir. Satın Alma Gücü Paritesi (SGP) göre, 2021'de kişi başı GSYH, 30.797 dolar olmuştur.



Kaynak: T.C. Ticaret Bakanlığı Ekonomik Görünüm Nisan 2023 – Son Güncelleme Tarihi: 09.05.2023

#### 6.1.2. GSYİH BÜYÜME ORANI

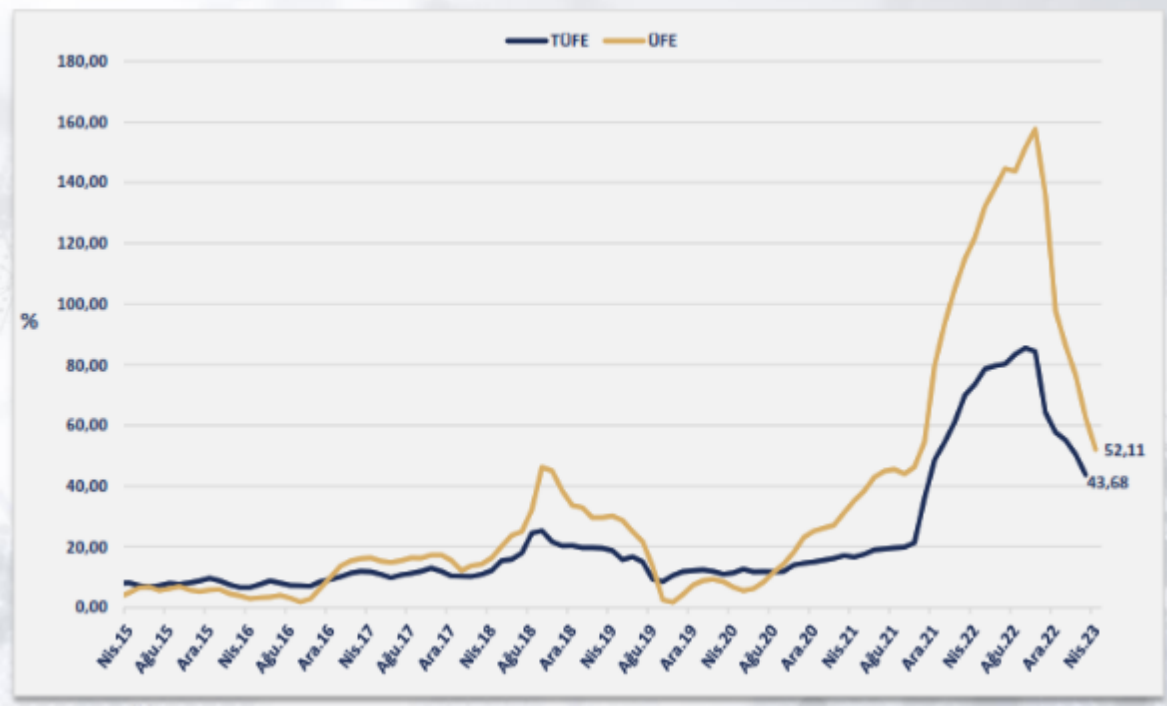
Türkiye ekonomisi 2022 yılının dördüncü çeyreğinde geçen yılın aynı dönemine göre % 3,5 oranında büyümüştür. 2003-2022 döneminde ise Türkiye ekonomisinde yıllık ortalama % 5,6 oranında büyüme kaydedilmiştir.



Kaynak: T.C. Ticaret Bakanlığı Ekonomik Görünüm Şubat 2023 – Son Güncelleme Tarihi: 08.03.2023

### 6.1.3. ENFLASYON

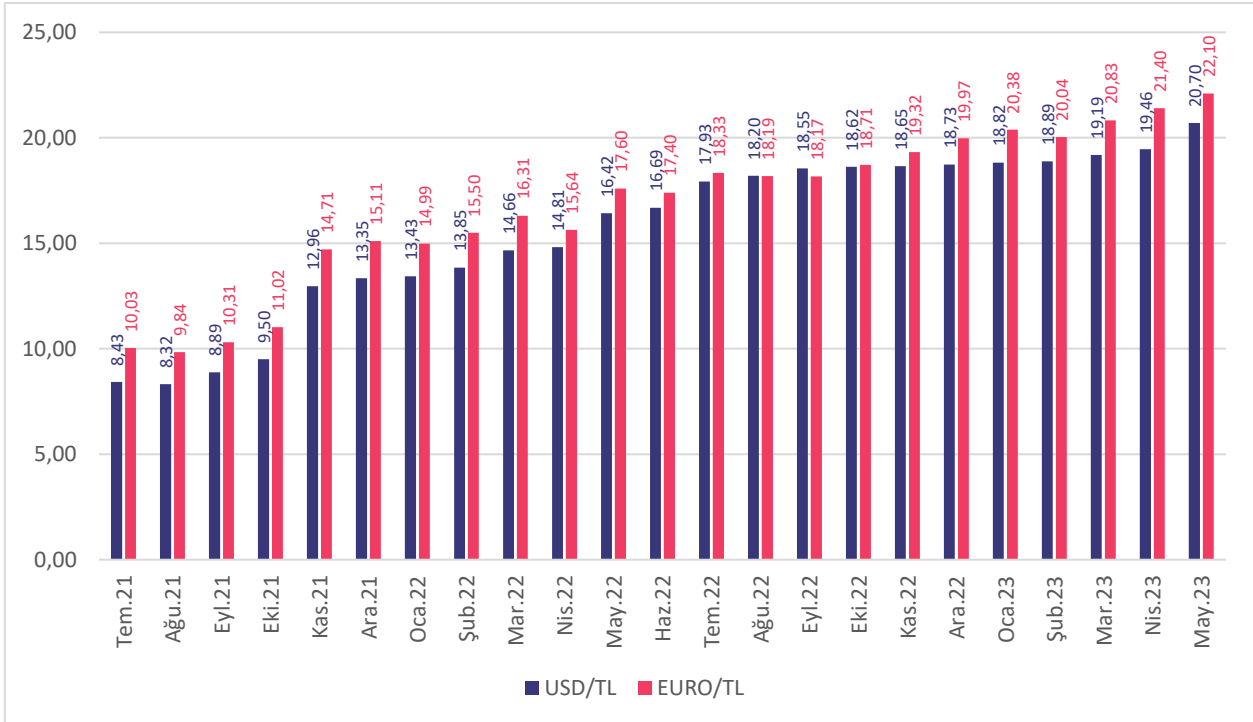
2023 yılı Nisan ayında, bir önceki yılın aynı ayına göre, TÜFE'de %43,68 oranında, Yİ-ÜFE'de ise %52,11 oranında artış gerçekleşmiştir.



Kaynak: T.C. Ticaret Bakanlığı Ekonomik Görünüm Şubat 2023 – Son Güncelleme Tarihi: 08.03.2023

### 6.1.4. DÖVİZ KURLARI

2022 yılının 4. çeyreğini 18,73 TL ile kapatan Amerikan Doları 2023 Mayıs ayını 20,70 TL seviyesinde, 2022 yılının 4. çeyreğini 19,97 TL ile kapatan Euro ise; 2023 Mayıs ayını 22,10 TL seviyesinde kapatmıştır.



Kaynak: TCMB





## 6.2. BÖLGE ANALİZİ

### 6.2.1. EYÜPSULTAN İLÇESİ

Eyüpsultan; İstanbul Metropolitan Alanı'nın Batı Yakası'nda, Çatalca Yarımadası'nda yer almaktadır. İlçe doğuda Sarıyer, Şişli, Kağıthane, güneydoğuda Beyoğlu, güneyde Fatih ve Zeytinburnu, güneybatıda Bayrampaşa, batıda ve kuzeybatıda Gaziosmanpaşa ilçeleri ile çevrilidir. İlçe Haliç'in son bulduğu noktada başlayan, kuzeyde Karadeniz kıyılarına kadar uzanan 242 km<sup>2</sup>'lik geniş bir alana sahiptir.

Bu geniş alanda Haliç kenarındaki tarihi çekirdek çevresinde gelişen kentsel yerleşme alanları ile metropolitan alanın kuzeyindeki orman ve havza kuşağı içinde kalan kırsal yerleşmeler yer almaktadır.

Eyüpsultan İlçesi yerleşme alanındaki mahalleler; Eyüpsultan Merkez, Nişanca, Defterdar, Düğmeciler, İslambey, Ramî Cuma, Topçular, Ramî Yeni, Silahtarağa, Sakarya, Alibeyköy Merkez, Esentepe, Karadolap, Yeşilpınar, Akşemseddin, Çırçır, Güzeltepe ve Emniyettepe mahalleleridir.

Eyüpsultan ilçesi kırsal alanında Kemerburgaz şube ve bağlı olarak Mimar Sinan ve Mithatpaşa mahalleleri, Göktürk Beldesi ile Akpınar, Ağaçalı, Çiftalan, İhsaniye, Işıklar, Odayeri, Pirinççi ve Yayla köyleri yer almaktadır.

Eyüpsultan İlçesi'nin kırsal alanı kuzeybatıya, Karadeniz'e doğru uzanmaktadır. Kentsel alan engebeli bir yüzeyde yerleşmiş olmasına karşın Eyüpsultan'ın kırsal alanı fazla yüksek olmayan tepeler, sırtlar ve hafif düzlüklerden oluşmaktadır. Batı Yakası'nda su bölümü hattı, Doğu Yakası'na kıyasla, yakın olduğundan akarsular güneye, Haliç'e doğru akmaktadır. Eyüpsultan İlçesi'nin bu bölümü doğusundaki Sarıyer İlçesi ile birlikte İstanbul'un Kuzey Bandı'ndaki en önemli potansiyel dinlenme alanıdır. Güneyde yer alan yoğun yerleşim alanlarının su ve oksijen kaynakları ile gerek ormanlardaki uygun alanlarda gerekse kıyıdaki manzara setleri ve kumsallarda var olan dinlenme olanakları buradadır. Bu alan batıda Gaziosmanpaşa İlçesi üzerinden Çatalca ormanlık alanına, oradan Terkos (Durusu) Gölü'ne ve giderek İstranca'lara bağlanmaktadır. Eyüpsultan İlçesi, aynı zamanda, İstanbul Metropolitan Alanı'nın birçok hizmet alanlarını da barındırmaktadır.

Bölgenin kuzeyinde, Karadeniz sahillerinde maden çıkarımı yapılan maden ocakları ile çöp depolama işlevi yer almaktadır. Bu ocaklar yaptıkları kazılarla topoğrafyanın değişmesine ve çıkarılan toprakların denize doldurulmasıyla kıyı çizgisinin değişmesine neden olmaktadır.

Eyüpsultan merkez yerleşmesinin ana ulaşım aksları vadi tabanlarına oturan yollardır. Ticaret birimleri ile yoğun konut alanları bu akslar çevresinde yer almıştır. Ancak vadiler yerleşmek için yeterli alan sunmadığından yapılaşma vadilerin her iki yakasında eğimli yamaçlarda devam etmektedir. Eğimin fazla oluşu nedeni ile çok katlı, yüksek yoğunluklu yapılaşma ana aksların çevresinde sınırlı kalmakta, eğimli yamaçlarda genelde daha az katlı yapılaşma görülmektedir.



Düğmeciler Caddesi referans noktası olarak ele alınırsa yerleşme üç bölgeye ayrılmış olur. Birinci bölge (A bölgesi), caddenin kuzeydoğusunda yer alan Silahtarağa, İslambey mahalleleriyle doğusunda bulunan Eyüpsultan merkez kesiminden oluşmaktadır. İkinci bölge (B bölgesi) söz konusu caddenin bulunduğu çevre olan Düğmeciler ile Rami Cuma, Rami Yeni ve Topçular mahalleleridir. Üçüncü bölge (C bölgesi) ise caddenin güneyinde kalan Nişanca ve Defterdar mahalleleridir.

Rami Cuma Bölgesi'nin kuzey kısımlarındaki İslambey Mahallesi genelde düz alanlar üzerinde yer almakta ve burada 5-6 katlı yapılar bulunmaktadır. Eğimli alanlarda (%20-40) ise 1-2 katlı yapıların konumlandığı görülmektedir. Alanın kuzeydoğu kıyılarında bulunan Silahtarağa Mahallesi ise %40'lara varan eğimden dolayı 1-2 katlı konutların yer aldığı bir bölgedir.

Rami-Topçular Bölgesi'nin sanayiden ticarete dönüşen bölgelerinde kat adetleri yükselmeye başlamıştır. Yerleşme dokusu ızgara sistemde olup eğim açısından en uygun yerleşilebilecek düzlük alanlardan oluşmaktadır. Düğmeciler Mahallesi 1-2 katlı konutların bulunduğu planlı alandan meydana gelmiştir. Nişanca bölgesinde genelde topoğrafya düz, yapılaşma yüksek yoğunluktadır. Tarihi dokunun bulunduğu bölgelerde, göreceli olarak, yapılaşma yoğunluğu düşüktür.

Tarihi merkezde mezarlıkların bulunduğu bölge düzlükten başlamakta, yamaçlara tırmanmakta, %40+ eğimli alanlarda devam etmektedir. Silahtarağa Bölgesi'ndeki Pierre Lotti Tepesi'nin de bulunduğu bölgeye kadar mezarlık alanları uzanmaktadır. Ayrıca yerleşmenin güneyinde de mezarlıklar bulunmaktadır.

Yerleşmede yoğunluk, eğim kriterine göre Silahtarağa'da (alanın kuzeydoğu kısımları) 1-200 kişi/hektar, 201-400 kişi/hektar yoğunluklu konut alanları, %40+ eğimli alanlarda yeşil alan, mezarlıklar ve benzeri kullanımlar, güneyde ve kıyı kesimlerinde 1-200 kişi/hektar ve 201-400 kişi/hektar yoğunluklu alanlar şeklinde dağılım göstermektedir. Düğmeciler ile İslambey Caddeleri arasında (%0-10) eğimli düzlük alanlarda ızgara sistemdeki dokuda 401-600 kişi/hektar ve 601-800 kişi/hektar yoğunluktaki konut alanları yer almaktadır.

Türkiye İstatistik Kurumu'nun (TÜİK) hazırlamış olduğu 2022 yılı Adrese Dayalı Nüfus Kayıt Sistemi (ADNKS) nüfus sayımı sonuçlarına göre nüfusu 422.913 kişidir.

### **6.3. GAYRİMENKULÜN DEĞERİNE ETKİ EDEN ÖZET FAKTÖRLER**

#### **Olumlu faktörler:**

- Merkezi konum,
- Ulaşım kolaylığı,
- Reklam kabiliyeti ve müşteri celbi,
- Mesken olarak tercih edilen bir bölgede yer almaları,
- Bölgenin tamamlanmış altyapısı,
- 3. Havalimanı'nın faaliyete geçmiş olması,
- Gayrettepe-Kemerburgaz-Yeni Havalimanı Metro hattına yakın olması dolayısı ile ulaşım kolaylığı.

#### **Olumsuz faktörler:**

- İnşaat halinde olmaları,
- Döviz kurlarındaki dalgalanma ve yüksek kredi maliyetleri nedeniyle gayrimenkule olan genel talebin azalmış olması.



#### **6.4. MEVCUT EKONOMİK KOŞULLARIN, GAYRİMENKUL PİYASANIN ANALİZİ, MEVCUT TRENDLER VE DAYANAK VERİLER İLE BUNLARIN GAYRİMENKUL DEĞERİNE ETKİLERİ**

2022 yılı hem pandemi etkilerinin atlatılmaya çalışıldığı hem de küresel ekonominin büyüme odaklı bir yaklaşım sergilediği dönem olarak dikkat çekmiştir. Yılın ilk yarısı itibarıyla global kaynak maliyetlerinin ucuzluğu sürmüş olup, parasal genişleme göreceli olarak etkilerini korumuştur. Ancak artan enflasyon eğilimleri pek çok ülke ekonomisini zorlamaya başlayınca daha sıkı para ve maliye politikaları uygulanmaya başlamıştır. ABD'den AB'ye kadar pek çok ülke ve bölgede enflasyon son 40 yılın en yüksek düzeyine çıkmıştır. Başta Fed(ABD Merkez Bankası) olmak üzere para otoriteleri enflasyonun yaratacağı olumsuzluklara karşı büyüme ve istihdam kaybını göze alır para politikalarını uygulamaya koymuşlardır. Türkiye'de 2022 yılı boyunca fiyatlar genel seviyesindeki artış devam etmiş olup yılı baz etkisi ve alınan makro ihtiyati önlemlerinde etkisi ile % 64,2 düzeyinde tamamlamıştır. Enflasyonun yüksek süregelmesi ise hem maliyetler hem de tüketici davranışları üzerinde etki yaratmaktadır. Büyümenin canlı olması bir avantaj olsa da fiyat istikrarının tam olarak sağlanamaması da tüm sektörleri olumsuz yönde etkilemektedir. Enflasyon beklentileri nedeniyle talebin öne çekilmesi bazı sektörlerde önemli bir canlılık yaratırsa da bu talebin sürdürülebilir olması fiyatlar genel seviyesindeki istikrara bağlı görünmektedir. Türkiye'de inşaat ve gayrimenkul sektörünün en önemli göstergelerden birisi olan 'konut satış' rakamlarına baktığımızda ise durum şöyledir; 2022 yılı 1 milyon 485 bin adet konut el değiştirirken geçen yılın aynı dönemine göre % 0,4'lük bir azalışı işaret etmektedir. Satış türlerine göre ise farklılık ipotekli satışlarda yaşanmıştır. 2022 yılında ipotekli satışlar 2021 yılına göre % 4,8 oranında azalarak 280 bin adet olarak gerçekleşmiştir. İpotekli satışlardaki azalma konut kredi faizlerinde ve konut fiyatlarındaki artışın etkisiyle meydana gelmiş görülmektedir. Talebin güçlü olması ve enflasyonist eğilimden kaçış çabasıyla konut fiyatlarında kayda değer bir yükseliş yaşanmıştır. TCMB tarafından açıklanan 2022 Kasım ayı verilerinde; bir önceki yılın aynı ayına göre nominal olarak % 174,3, reel olarak ise % 54 oranında artış gerçekleşmiştir. Türkiye genelinde birim metrekare fiyatı 16,984 TL'ye ulaşmıştır. En yüksek metrekare fiyatı ise İstanbul da gerçekleşmiş olup 26.904 TL olmuştur. İnşaat ve gayrimenkul sektörü gerek küresel gerekse iç dinamiklerden etkilenmektedir. Bu bağlamda yaşanan ve yaşanabilecek olumsuz etkileri azaltmak olumlu olabilecek durumları ise sürdürülebilir bir hale dönüştürebilmek için hukuki düzenlemelerden finansal araç ve kurumlara kadar bazı düzenlemelerin yapılması yerin de olabilecektir. İnşaat ve gayrimenkul sektörümüz hem istihdam hem de üretim anlamında küresel bir büyüklüğe ulaşmış olup sürecin daha sürdürülebilir olması için elinden gelen çabayı da göstermektedir.

Bu bilgiler doğrultusunda taşınmazın konumlu olduğu bölgenin yakın analizi de yapılmış ve piyasa araştırmalarında da görüleceği üzere istenen ve gerçekleşen satış bedellerinin kendi içerisinde tutarlı oldukları gözlenmiştir. Bölge genelinde gayrimenkul satış fiyatlarında bir önceki yıla göre enflasyon oranının üzerinde artış olduğu gözlenmiştir. Bölgede yer alan taşınmazın konumu, mimari-inşaat özellikleri ile sahip oldukları manzara ve raporda "6.3. Gayrimenkulün Değerine Etki Eden Özet Faktörler" bölümünde belirtilen özellikler dikkate alınarak taşınmaza pazar değeri takdir edilmiştir.

### **7. BÖLÜM KULLANILAN DEĞERLEME YÖNTEMLERİ**

#### **7.1. DEĞERLEME YAKLAŞIMLARI**

Değerleme yaklaşımlarının uygun ve değerlendirilen varlıklarının içeriği ile ilişkili olmasına dikkat edilmesi gerekir. Aşağıda tanımlanan ve açıklanan üç yaklaşım değerlemede kullanılan temel yaklaşımlardır. Bunların tümü, fiyat dengesi, fayda beklentisi veya ikame ekonomi ilkelerine dayanmaktadır. Temel değerlendirme yaklaşımlarına aşağıdaki gibidir.

- Pazar Yaklaşımı
- Gelir Yaklaşımı
- Maliyet Yaklaşımı



### 7.1.1. PAZAR YAKLAŞIMI

Pazar yaklaşımı; varlığın, fiyat bilgisi elde edilebilir olan aynı veya karşılaştırılabilir (benzer) varlıklarla karşılaştırılması suretiyle gösterge niteliğindeki değer belirlendiği yaklaşımı ifade eder.

Aşağıda yer verilen durumlarda, pazar yaklaşımının uygulanması ve bu yaklaşıma önemli ve/veya anlamlı ağırlık verilmesi gerekli görülmektedir:

- Değerleme konusu varlığın değer esasına uygun bir bedelle son dönemde satılmış olması,
- Değerleme konusu varlığın veya buna önemli ölçüde benzerlik taşıyan varlıkların aktif olarak işlem görmesi,
- Önemli ölçüde benzer varlıklar ile ilgili sık yapılan ve/veya güncel gözlemlenebilir işlemlerin söz konusu olması.

Yukarıda yer verilen durumlarda pazar yaklaşımının uygulanması ve bu yaklaşıma önemli ve/veya anlamlı ağırlık verilmesi gerekli görülmekle birlikte, söz konusu kriterlerin karşılanmadığı aşağıdaki ilave durumlarda, pazar yaklaşımı uygulanabilir ve bu yaklaşıma önemli ve/veya anlamlı ağırlık verilebilir. Pazar yaklaşımının aşağıdaki durumlarda uygulanması halinde, değerlemeyi gerçekleştiren diğer yaklaşımların uygulanıp uygulanamayacağını ve pazar yaklaşımı ile belirlenen gösterge niteliğindeki değeri pekiştirmek amacıyla ağırlıklandırılıp ağırlıklandırılmayacağını dikkate alması gerekli görülmektedir:

- Değerleme konusu varlığa veya buna önemli ölçüde benzer varlıklara ilişkin işlemlerin, pazardaki oynaklık ve hareketlilik dikkate almak adına, yeteri kadar güncel olmaması,
- Değerleme konusu varlığın veya buna önemli ölçüde benzerlik taşıyan varlıkların aktif olmamakla birlikte işlem görmesi,
- Pazar işlemlerine ilişkin bilgi elde edilebilir olmakla birlikte, karşılaştırılabilir varlıkların değerlendirme konusu varlıkla önemli ve/veya anlamlı farklılıklarının, dolayısıyla da subjektif düzeltmeler gerektirme potansiyelinin bulunması,
- Güncel işlemlere yönelik bilgilerin güvenilir olmaması (örneğin, kulaktan dolma, eksik bilgiye dayalı, sinerji alıcılı, muvazaalı, zorunlu satış içeren işlemler vb.),
- Varlığın değerini etkileyen önemli unsurun varlığın yeniden üretim maliyeti veya gelir yaratma kabiliyetinden ziyade pazarda işlem görebileceği fiyat olması.

### 7.1.2. GELİR YAKLAŞIMI

Gelir yaklaşımı, gösterge niteliğindeki değer, gelecekteki nakit akışlarının tek bir cari değere dönüştürülmesi ile belirlenmesini sağlar. Gelir yaklaşımında varlığın değeri, varlık tarafından yaratılan gelirlerin, nakit akışlarının veya maliyet tasarruflarının bugünkü değerine dayanılarak tespit edilir. Aşağıda yer verilen durumlarda, gelir yaklaşımının uygulanması ve bu yaklaşıma önemli ve/veya anlamlı ağırlık verilmesi gerekli görülmektedir:

- Varlığın gelir yaratma kabiliyetinin katılımcının gözüyle değeri etkileyen çok önemli bir unsur olması,
- Değerleme konusu varlıkla ilgili gelecekteki gelirin miktarı ve zamanlamasına ilişkin makul tahminler mevcut olmakla birlikte, ilgili pazar emsallerinin varsa bile az sayıda olması.

Yukarıda yer verilen durumlarda gelir yaklaşımının uygulanması ve bu yaklaşıma önemli ve/veya anlamlı ağırlık verilmesi gerekli görülmekle birlikte, söz konusu kriterlerin karşılanmadığı aşağıdaki ilave durumlarda, gelir yaklaşımı uygulanabilir ve bu yaklaşıma önemli ve/veya anlamlı ağırlık verilebilir. Gelir yaklaşımının aşağıdaki durumlarda uygulanması halinde, değerlemeyi gerçekleştiren diğer yaklaşımların uygulanıp uygulanamayacağını ve gelir yaklaşımı ile belirlenen gösterge niteliğindeki değeri pekiştirmek amacıyla ağırlıklandırılıp ağırlıklandırılmayacağını dikkate alması gerekli görülmektedir:

- Değerleme konusu varlığın gelir yaratma kabiliyetinin katılımcının gözüyle değeri etkileyen birçok faktörden yalnızca biri olması,



- Değerleme konusu varlıkla ilgili gelecekteki gelirin miktarı ve zamanlamasına ilişkin önemli belirsizliklerin bulunması,
- Değerleme konusu varlıkla ilgili bilgiye erişimsizliğin bulunması (örneğin, kontrol gücü bulunmayan bir pay sahibi geçmiş tarihli finansal tablolara ulaşabilir, ancak tahminlere/bütçelere ulaşamaz),
- Değerleme konusu varlığın gelir yaratmaya henüz başlamaması, ancak başlamasının planlanmış olması.

Gelir yaklaşımının temelini, yatırımcıların yatırımlarından getiri elde etmeyi beklemeleri ve bu getirinin yatırıma ilişkin algılanan risk seviyesini yansıtmalarının gerekli görülmesi teşkil eder.

Genel olarak yatırımcıların sadece sistematik risk ("pazar riski" veya "çeşitlendirmeye gidilemeyen risk" olarak da bilinir) için ek getiri elde etmeleri beklenir.

### **7.1.3. MALİYET YAKLAŞIMI**

Maliyet yaklaşımı, bir alıcının, gereksiz külfet doğuran zaman, elverişsizlik, risk gibi etkenler söz konusu olmadıkça, belli bir varlık için, ister satın alma, isterse yapım yoluyla edinilmiş olsun, kendisine eşit faydaya sahip başka bir varlığı elde etme maliyetinden daha fazla ödeme yapmayacağı ekonomik ilkesinin uygulanmasıyla gösterge niteliğindeki değer belirlendiği yaklaşımdır. Bu yaklaşımda, bir varlığın cari ikame maliyetinin veya yeniden üretim maliyetinin hesaplanması ve fiziksel bozulma ve diğer biçimlerde gerçekleşen tüm yıpranma paylarının düşülmesi suretiyle gösterge niteliğindeki değer belirlenmektedir.

Aşağıda yer verilen durumlarda, maliyet yaklaşımının uygulanması ve bu yaklaşıma önemli ve/veya anlamlı ağırlık verilmesi gerekli görülmektedir:

- Katılımcıların değerlendirme konusu varlıkla önemli ölçüde aynı faydaya sahip bir varlığı yasal kısıtlamalar olmaksızın yeniden oluşturabilmesi ve varlığın, katılımcıların değerlendirme konusu varlığı bir an evvel kullanabilmeleri için önemli bir prim ödemeye razı olmak durumunda kalmayacakları kadar, kısa bir sürede yeniden oluşturulabilmesi,
- Varlığın doğrudan gelir yaratmaması ve varlığın kendine özgü niteliğinin gelir yaklaşımını veya pazar yaklaşımını olanaksız kılması,
- Kullanılan değer esasının temel olarak ikame değeri örneğinde olduğu gibi ikame maliyetine dayanması.

Yukarıda yer verilen durumlarda maliyet yaklaşımının uygulanması ve bu yaklaşıma önemli ve/veya anlamlı ağırlık verilmesi gerekli görülmele birlikte, söz konusu kriterlerin karşılanmadığı aşağıdaki ilave durumlarda, maliyet yaklaşımı uygulanabilir ve bu yaklaşıma önemli ve/veya anlamlı ağırlık verilebilir. Maliyet yaklaşımının aşağıdaki durumlarda uygulanması halinde, değerlemeyi gerçekleştiren diğer yaklaşımların uygulanıp uygulanamayacağını ve maliyet yaklaşımı ile belirlenen gösterge niteliğindeki değeri pekiştirmek amacıyla ağırlıklandırılıp ağırlıklandırılmayacağını dikkate alması gerekli görülmektedir:

- Katılımcıların aynı faydaya sahip bir varlığı yeniden oluşturmayı düşündükleri, ancak varlığın yeniden oluşturulmasının önünde potansiyel yasal engellerin veya önemli ve/veya anlamlı bir zaman ihtiyacının bulunması,
- Maliyet yaklaşımının diğer yaklaşımlara bir çapraz kontrol aracı olarak kullanılması (örneğin, maliyet yaklaşımının, değerlemesi işletmenin sürekliliği varsayımıyla yapılan bir işletmenin tasfiye esasında daha değerli olup olmadığının teyit edilmesi amacıyla kullanılması),
- Varlığın, maliyet yaklaşımında kullanılan varsayımları son derece güvenilir kılacak kadar, yeni oluşturulmuş olması.

Kısmen tamamlanmış bir varlığın değeri genellikle, varlığın oluşturulmasında geçen süreye kadar katılan maliyetleri (ve bu maliyetlerin değere katkı yapıp yapmadığını) ve katılımcıların, varlığın, tamamlandığındaki değerinden varlığı tamamlamak için gereken maliyetler ile kâr ve riske göre yapılan uygun düzeltmeler dikkate alındıktan sonraki değerine ilişkin beklentilerini yansıtacaktır.



## 7.2. DEĞERLEMEDE KULLANILACAK YÖNTEMLERİN BELİRLENMESİ

Sermaye Piyasası Kurulu'nun 01.02.2017 tarih Seri III-62.1 sayılı "Sermaye Piyasasında Değerleme Standartları Hakkında Tebliğ" doğrultusunda Sermaye Piyasası Kurulu Karar Organı'nın 22.06.2017 tarih ve 25/856 sayılı kararı ile Uluslararası Değerleme Standartları 2017 UDS 105 Değerleme Yaklaşımları ve Yöntemleri 10.4. maddesinde; "Değerleme çalışmasında yer alan bilgiler ve şartlar dikkate alındığında, özellikle tek bir yöntemin doğruluğuna ve güvenilirliğine yüksek seviyede itimat duyulduğu hallerde, değerlemeyi gerçekleştirenlerin bir varlığın değerlemesi için birden fazla değerlendirme yöntemi kullanması gerekmez. Ancak, değerlemeyi gerçekleştirenin çeşitli yaklaşım ve yöntemleri kullanmayı da göz önünde bulundurması gerekli görülmekte olup, özellikle tek bir yöntem ile güvenilir bir karar verilebilmesi için yeterli bulguya dayalı veya gözlemlenebilen girdinin mevcut olmadığı hallerde, bir değer belirlenebilmesi amacıyla birden fazla değerlendirme yaklaşımı veya yöntemi gerekli görülüp kullanılabilir. Birden fazla değerlendirme yaklaşımı veya yönteminin, hatta tek bir yaklaşım dahilinde birden fazla yöntemin kullanıldığı hallerde, söz konusu farklı yaklaşım veya yöntemlere dayalı değer takdirinin makul olması ve birbirinden farklı değerlerin, ortalama alınmaksızın, analiz edilmek ve gerekçeleri belirtilmek suretiyle tek bir sonuca ulaştırılma sürecinin değerlemeyi gerçekleştiren tarafından raporda açıklanması gerekli görülmektedir." ifadesi bulunmaktadır.

Parsel üzerinde inşa edilmekte olan projenin mevcut durumuna göre pazar değerinin tespitinde **maliyet yaklaşımı yöntemi**, projenin tamamlanması durumundaki bugünkü pazar değerinin tespitinde ise **pazar yaklaşımı yöntemi** kullanılacaktır.

Gelir indirgeme yöntemi gelecekteki tahmini gelir kazançlarının günümüzdeki değerini bulma işlemidir. Bu yöntemde kullanılan geleceğe yönelik tahmin ve projeksiyonlar, güncel piyasa şartları, beklenen kısa vadeli arz ve talep faktörleri ve sürekli istikrarlı bir ekonomiye dayalıdır. Bu nedenle değerlemede gelir yaklaşımı yöntemi kullanılmamıştır.

## 7.3. MALİYET YAKLAŞIMI YÖNTEMİ İLE ULAŞILAN SONUÇLAR

Rapor konusu projenin mevcut durumuna göre pazar değerinin tespitinde maliyet yaklaşımı yöntemi kullanılmıştır.

### 7.3.1. MALİYET YAKLAŞIMINI AÇIKLAYICI BİLGİLER, KONU GAYRİMENKULÜN DEĞERLEMESİ İÇİN BU YAKLAŞIMIN KULLANILMA NEDENİ

Uluslararası Değerleme Standartları UDS 105 Değerleme Yaklaşımı ve Yöntemleri Madde 60.1'e Maliyet Yaklaşımı "Maliyet yaklaşımı, bir alıcının, gereksiz külfet doğuran zaman, elverişsizlik, risk gibi etkenler söz konusu olmadıkça, belli bir varlık için, ister satın alma, isterse yapım yoluyla edinilmiş olsun, kendisine eşit faydaya sahip başka bir varlığı elde etme maliyetinden daha fazla ödeme yapmayacağı ekonomik ilkesinin uygulanmasıyla gösterge niteliğindeki değer belirlendiği yaklaşımdır. Bu yaklaşımda, bir varlığın cari ikame maliyetinin veya yeniden üretim maliyetinin hesaplanması ve fiziksel bozulma ve diğer biçimlerde gerçekleşen tüm yıpranma paylarının düşülmesi suretiyle gösterge niteliğindeki değer belirlenmektedir." şeklindedir.

Bu yöntemde, var olan bir yapının günümüz ekonomik koşulları altında yeniden inşa edilme maliyeti gayrimenkulün değerlemesi için baz kabul edilir. Yaklaşımda gayrimenkulün değerinin arazi ve binalar olmak üzere iki farklı fiziksel olgudan meydana geldiği ve önemli bir kalan ekonomik ömür beklentisine sahip olduğu kabul edilir. Bu nedenle gayrimenkulün değerinin fiziki yıpranmadan, fonksiyonel ve ekonomik açıdan demode olmasından dolayı zamanla azalacağı göz önüne alınır. Bir başka deyişle bu yöntemde, mevcut bir gayrimenkulün bina değerinin, hiçbir zaman yeniden inşa etme maliyetinden fazla olamayacağı kabul edilir.

Değerleme işlemi; yapılacak olan gayrimenkulün bugünkü yeniden inşa veya yerine koyma maliyetine; mevcut yapının sahip olduğu herhangi bir çıkar veya kazanç varsa eklendikten sonra, aşınma payının toplam maliyetten çıkarılması ve son olarak da arazi değerinin eklenmesi ile yapılır. Bu anlamda maliyet yaklaşımının ana ilkesi kullanım değeri ile açıklanabilir. Kullanım değeri ise, "hiçbir şahıs ona karşı istek duymasa veya onun değerini bilmese bile malın gerçek bir değeri vardır" şeklinde tanımlanmaktadır.



Maliyet yaklaşımında, geliştirmenin amortize edilmiş yeni maliyetinin arsa değerine eklenmesi sureti ile gayrimenkulün değeri belirlenmektedir.

Değerlemeye konu proje yeni inşa edilmekte olduğu için amortismanı "% 0" dir.

Maliyet yaklaşımı yöntemi ile taşınmazların pazar değerinin tespitinde aşağıdaki bileşenler dikkate alınmıştır:

**1) Arsanın değeri**

**2) Arsanın üzerindeki inşaat yatırımlarının mevcut durumuna göre maliyeti**

**Not:** Bu bileşenler, arsa ve inşaat yatırımlarının ayrı ayrı satışına esas alınabilecek değerler anlamında olmayıp taşınmazın toplam değerinin oluşumuna ışık tutmak üzere verilmiş fiktif büyüklüklere sahiptir.

**7.3.2. PAZAR YAKLAŞIMINI AÇIKLAYICI BİLGİLER, KONU GAYRİMENKULÜN DEĞERLEMESİ İÇİN BU YAKLAŞIMIN KULLANILMA NEDENİ**

Uluslararası Değerleme Standartları UDS 105 Değerleme Yaklaşımı ve Yöntemleri Madde 20.1'e Pazar Yaklaşımı "Pazar yaklaşımı varlığın, fiyat bilgisi elde edilebilir olan aynı veya karşılaştırılabilir (benzer) varlıklarla karşılaştırılması suretiyle gösterge niteliğindeki değerin belirlendiği yaklaşımı ifade eder." şeklindedir.

Bu yöntemde, yakın dönemde pazara çıkarılmış ve satılmış benzer gayrimenkuller dikkate alınarak, pazar değerini etkileyebilecek kriterler çerçevesinde fiyat ayarlaması yapıldıktan sonra konu taşınmazlar için m<sup>2</sup> birim değeri belirlenmiştir.

Bulunan emsaller; konum, imar durumu, fiziksel özellikler ve büyüklük gibi kriterler dahilinde karşılaştırılmış, emlak pazarının güncel değerlendirilmesi için emlak pazarlama firmaları ile görüşülmüş; ayrıca ofisimizdeki mevcut data ve bilgilerden faydalanılmıştır.

Uluslararası Değerleme Standartları UDS 105 Değerleme Yaklaşımı ve Yöntemleri Madde 20.2 maddesi'nin b ve c bentlerine göre; "değerleme konusu varlığın veya buna önemli ölçüde benzerlik taşıyan varlıkların aktif olarak işlem görmesi ve/veya önemli ölçüde benzer varlıklar ile ilgili sık yapılan ve/veya güncel gözlemlenebilir işlemlerin söz konusu olması" pazar yaklaşımı yönteminin uygulanmasını sağlamaktadır.

Bölge genelinde yapılan incelemelerde rapor konusu taşınmaza emsal olabilecek satılık parsel emsallerinin yeterli olması ve bölgedeki fiyatların kendi içerisinde istikrarlı hareket etmesi sebebiyle pazar yaklaşımı yöntemi kullanılmıştır.

**7.3.3. FİYAT BİLGİSİ TESPİT EDİLEN EMSAL BİLGİLERİ VE BU BİLGİLERİN KAYNAĞI**

**7.3.3.1. SATILIK ARSALAR**

Taşınmazın konumlandığı bölgede bulunan satılık parsellere ait bilgiler aşağıdaki gibidir.

- 1) Taşınmaza yakın mesafede konumlu, "Konut Alanı" lejandına ve "Emsal (E): 1,10" yapılaşma hakkına sahip, 7.500 m<sup>2</sup> yüzölçümüne sahip parsel 275.000.000,-TL bedelle satılıktır. (m<sup>2</sup> birim satış bedeli ~ 36.665,-TL)  
İlgili tel.: 0212 322 27 27
- 2) Taşınmaza yakın mesafede konumlu, "Konut Alanı" lejandına ve "Emsal (E): 1,00" yapılaşma hakkına sahip, 5.005 m<sup>2</sup> yüzölçümüne sahip parsel 300.000.000,-TL bedelle satılıktır. (m<sup>2</sup> birim satış bedeli ~ 59.940,-TL)  
İlgili tel.: 0541 651 80 40
- 3) Taşınmaza yakın mesafede konumlu, "Konut Alanı" lejandına ve "Emsal (E): 1,10" yapılaşma hakkına sahip, 1.200 m<sup>2</sup> yüzölçümüne sahip parsel 60.000.000,-TL bedelle satılıktır. (m<sup>2</sup> birim satış bedeli ~ 50.000,-TL)  
İlgili tel.: 0212 322 27 27
- 4) Taşınmaza yakın mesafede konumlu, "Konut Alanı" lejandına ve "Emsal (E): 1,10" yapılaşma hakkına sahip, 14.539,34 m<sup>2</sup> yüzölçümüne sahip parselin 440 m<sup>2</sup>'lik hissesi 14.000.000,-TL bedelle satılıktır. (m<sup>2</sup> birim satış bedeli ~ 31.820,-TL)  
İlgili tel.: 0850 622 91 05

### 7.3.4. KULLANILAN EMSALLERİN SANAL ORTAMDAKİ HARİTALARINDAN ÇIKARTILMIŞ, DEĞERLEMeye KOnu GAYRİMENKULE YAKINLIĞINI GÖSTEREN KROKİLER

Kullanılan emsallerin sanal ortamdaki haritalarından çıkartılmış, değerlemeye konu gayrimenkule yakınlığını gösteren kroki aşağıdaki gibidir.



### 7.3.5. EMSALLERİN NASIL DİKKATE ALINDIĞINA İLİŞKİN AYRINTILI AÇIKLAMA, EMSAL BİLGİLERİNDE YAPILAN DÜZELTMELER, DÜZELTMELERİN YAPILMA NEDENİNE İLİŞKİN DETAYLI AÇIKLAMALAR VE DİĞER VARSAYIMLAR

#### 7.3.5.1. EMSALLERİN SEÇİMİ

Rapor konusu taşınmazın konumlandığı arsanın pazar değerinin tespiti için yakın bölgedeki benzer nitelikte olan arsalar araştırılmıştır. Emlak pazarlama firmaları ile yapılan görüşmelerde ve incelemelerde yakın tarihte satışı gerçekleşmiş verilere ulaşılamamış olup halihazırda piyasada satılık olarak pazarlanan taşınmazların bilgileri alınmıştır. Alınan bilgiler şirket arşivimizde bulunan diğer bilgiler ile karşılaştırılmış olup emlak pazarlama firmalarından alınan emsal bilgilerinin tutarlı oldukları görülmüştür. Emsal araştırması yapılırken aşağıdaki hususlar dikkate alınmıştır.

- Bu raporda taşınmazla aynı pazar koşullarına sahip emsaller tercih edilmiştir.
- Bu raporda taşınmazla aynı veya çok yakın konumda yer alan emsaller tercih edilmiş olup emsal bilgileri bölümünde detaylı konum bilgileri sunulmuştur. Varsa farklı konumda / lokasyonda yer alan emsallerin şerefiye farklılıkları ise belirtilerek değerlemede dikkate alınmışlardır.
- Bu raporda emsal taşınmazların fiziksel özellikleri (arsalar için; büyüklük, topografik, imar hakları ve geometrik özellikleri vb., bağımsız bölümler için; ünite tipi, kullanım alanı büyüklüğü, yapı yaşı, inşaat kalitesi, teknik özellikleri vb. unsurlar) dikkate alınmış, farklı olması durumunda emsal analizi kapsamında karşılaştırmaları yapılmıştır.
- Bu raporda tam mülkiyet devrine ilişkin emsaller seçilmiş olup farklı bir durum olması halinde (hisseli mülkiyet, üst hakkı devri, devre mülk vs.) emsallerde belirtilmiş ve şerefiyede bu durumları dikkate alınmıştır.
- Emsal olarak seçilen gayrimenkullerde değeri etkileyen özel satış koşullarının (pazarlama süresi, genel pazar ortalamasının üzeri / aşağısı gibi durumlar vd.) olması durumunda piyasa araştırması bölümünde belirtilerek değere etkisi analiz edilmiştir.





### 7.3.5.2. SATILIK EMSALLERİN ANALİZİ

Emsallerin konum kriterinde; raporun "7.3.4. Kullanılan Emsallerin Sanal Ortamdaki Haritalarından Çıkartılmış, Değerlemeye Konu Gayrimenkule Yakınlığını Gösteren Krokiler" bölümünde sunulan emsal krokilerinde belirtilen konumları göz önünde bulundurularak; baz alınan değerlemeye konu gayrimenkule, merkeze, ana yola, ulaşım akslarına yakınlık, katlarına, kattaki konumlarına vb. yakınlık kriterleri göz önünde bulundurularak düzeltme yapılmıştır.

Emsallerin imar durumu kriterinde; lejand ve yapılaşma kriterleri ile ayrıca emsallerin terklerinin olup olmadığı kriterleri göz önünde bulundurularak düzeltme yapılmıştır.

Emsallerin fiziksel özellikleri kriterinde; emsallerin fiziki şekilleri, eğimleri, yola cephe uzunlukları vb. kriterleri göz önünde bulundurularak düzeltme yapılmıştır.

Emsallerin büyüklük kriterinde; emsallerin alanları göz önünde bulundurularak düzeltme yapılmıştır.

Emsallerin pazarlık payı kriterinde; emlak pazarlama firmalarından alınan pazarlık payı bilgileri göz önünde bulundurularak düzeltme yapılmıştır.

Emsaller; değerlemeye konu taşınmaz için konum, imar durumu, fiziksel özellikler, hisseli mülkiyet, büyüklük ve pazarlık payı gibi kriterler dahilinde karşılaştırılmış, m<sup>2</sup> birim pazar değeri hesaplanmıştır.

ARSA DEĞERİ ŞEREFİYE KRİTERLERİ (%)							
Emsaller	M <sup>2</sup> Fiyatı (TL)	Konum	İmar Durumu	Fiziksel Özellikler	Büyüklük	Pazarlık Payı	Emsal Değer (TL)
<b>Emsal 1</b>	36.665	40%	0%	40%	0%	-5%	64.165
<b>Emsal 2</b>	59.940	0%	10%	10%	0%	-15%	62.935
<b>Emsal 3</b>	50.000	20%	0%	20%	-5%	-5%	65.000
<b>Emsal 4</b>	31.820	25%	0%	70%	-5%	-5%	58.865
<b>Ortalama</b>							<b>62.740</b>

### 7.3.6. ARSANIN DEĞERİ

Değerleme süreci, piyasa bilgileri ve emsal analizinden hareketle rapor konusu taşınmazların konumlandığı parselin; konumu, mevcut imar durumu, fiziksel özellikleri ve büyüklüğü dikkate alınarak takdir olunan m<sup>2</sup> birim pazar değeri ile pazar değeri aşağıdaki tabloda sunulmuştur.

ARSANIN PAZAR DEĞERİ				
ADA NO	PARSEL NO	YÜZÖLÇÜMÜ (m <sup>2</sup> )	M <sup>2</sup> BİRİM PAZAR DEĞERİ (TL)	YUVARLATILMIŞ PAZAR DEĞERİ (TL)
197	1	10.673,60	62.740	<b>669.660.000</b>

### 7.3.7. YAPI MALİYETLERİ VE DİĞER MALİYETLERİN TESPİTİNDE KULLANILAN BİLGİLER, BU BİLGİLERİN KAYNAĞI VE YAPILAN DİĞER VARSAYIMLAR

Parsel üzerinde inşa edilmekte olan projenin yapı ruhsatlarına göre yapı sınıfı IV-B'dir. "Mimarlık ve Mühendislik Hizmet Bedellerinin Hesabında Kullanılacak 2023 yılı Yapı Yaklaşık Birim Maliyetleri Hakkında Tebliğ"e göre IV-B sınıfındaki yapıların m<sup>2</sup> birim maliyeti 8.100,-TL'dir. Buna ilave olarak yapılan inşaat maliyetinin %5'i kadar çevre düzenlemesi, proje giderleri vb. yatırımlar ilave edilmiştir. İnşaatın tamamlanma seviyesi inşaat firması yetkililerinden öğrenilmiş olup, inşaat seviyesi yaklaşık % 65 seviyesindedir.

Proje Adı	Alan (m <sup>2</sup> )	m <sup>2</sup> Birim İnşaat Maliyeti	İnşaat Tamamlanma Oranı	İnşaat Maliyeti (TL)
Göktürk 2	29.099,44	8.100	%65	153.210.000
Çevre düzenlemesi, proje giderleri vb. maktuen yatırımlar				7.660.000
<b>Toplam</b>				<b>160.870.000</b>



### 7.3.8. MALİYET YAKLAŞIMI İLE ULAŞILAN SONUÇ

Rapor konusu projenin mevcut durumuna göre pazar değerinin tespitinde maliyet yaklaşımı yöntemi kullanılmış olup, ulaşılan sonuç aşağıdaki tabloda özetlenmiştir.

<b>Arsanın Değeri</b>	669.660.000,-TL
<b>İnşaat yatırımlarının mevcut durumuna göre maliyeti</b>	160.870.000,-TL
<b>TOPLAM</b>	<b>830.530.000,-TL</b>

### 7.4. GELİR YAKLAŞIMI İLE ULAŞILAN SONUÇLAR

Rapor konusu projenin tamamlanması durumundaki bugünkü pazar değerinin tespitinde pazar yaklaşımı yöntemi kullanılmıştır.

#### 7.4.1. PAZAR YAKLAŞIMINI AÇIKLAYICI BİLGİLER, KONU GAYRİMENKULÜN DEĞERLEMESİ İÇİN BU YAKLAŞIMIN KULLANILMA NEDENİ

Uluslararası Değerleme Standartları UDS 105 Değerleme Yaklaşımı ve Yöntemleri Madde 20.1'e Pazar Yaklaşımı "Pazar yaklaşımı varlığın, fiyat bilgisi elde edilebilir olan aynı veya karşılaştırılabilir (benzer) varlıklarla karşılaştırılması suretiyle gösterge niteliğindeki değer belirlendiği yaklaşımı ifade eder." şeklindedir.

Bu yöntemde, yakın dönemde pazara çıkarılmış ve satılmış benzer gayrimenkuller dikkate alınarak, pazar değerini etkileyebilecek kriterler çerçevesinde fiyat ayarlaması yapıldıktan sonra konu taşınmazlar için m<sup>2</sup> birim değeri belirlenmiştir.

Bulunan emsaller; konum, mimari özellik, inşaat kalitesi ve büyüklük gibi kriterler dahilinde karşılaştırılmış, emlak pazarının güncel değerlendirmesi için emlak pazarlama firmaları ile görüşülmüş; ayrıca ofisimizdeki mevcut data ve bilgilerden faydalanılmıştır.

Uluslararası Değerleme Standartları UDS 105 Değerleme Yaklaşımı ve Yöntemleri Madde 20.2 maddesi'nin b ve c bentlerine göre; "değerleme konusu varlığın veya buna önemli ölçüde benzerlik taşıyan varlıkların aktif olarak işlem görmesi ve/veya önemli ölçüde benzer varlıklar ile ilgili sık yapılan ve/veya güncel gözlemlenebilir işlemlerin söz konusu olması" pazar yaklaşımı yönteminin uygulanmasını sağlamaktadır.

Bölge genelinde yapılan incelemelerde rapor konusu taşınmazlara emsal olabilecek satılık konut emsallerinin yeterli olması ve bölgedeki fiyatların kendi içerisinde istikrarlı hareket etmesi sebebiyle pazar yaklaşımı yöntemi kullanılmıştır.

#### 7.4.2. FİYAT BİLGİSİ TESPİT EDİLEN EMSAL BİLGİLERİ VE BU BİLGİLERİN KAYNAĞI

Taşınmazların konumlandığı bölgede bulunan satılık konutlara ait bilgiler aşağıdaki gibidir.

- 1) Değerlemeye konu taşınmazlarla aynı bölgede sitede yer alan, blokun 4. normal katında konumlu, 3+1 yerleşimli, eklentili brüt 103 m<sup>2</sup> olarak pazarlanan daire 7.800.000,-TL bedelle satılıktır. (m<sup>2</sup> birim satış fiyatı ~ 75.730,-TL)  
İlgili tel.: 0212 322 00 82
- 2) Değerlemeye konu taşınmazlarla aynı bölgede sitede yer alan, blokun 3. normal katında konumlu, 2+1 yerleşimli, eklentili brüt 143 m<sup>2</sup> olarak pazarlanan daire 15.500.000,-TL bedelle satılıktır. (m<sup>2</sup> birim satış fiyatı ~ 108.390,-TL)  
İlgili tel.: 0532 413 92 63
- 3) Değerlemeye konu taşınmazlarla aynı bölgede sitede yer alan, blokun 1. normal katında konumlu, 2+1 yerleşimli, eklentili brüt 140 m<sup>2</sup> olarak pazarlanan daire 15.000.000,-TL bedelle satılıktır. (m<sup>2</sup> birim satış fiyatı ~ 107.140,-TL)  
İlgili tel.: 0212 322 63 66
- 4) Değerlemeye konu taşınmazlarla aynı bölgede sitede yer alan, blokun 4. normal katında konumlu, 3,5+1 yerleşimli, eklentili brüt 185 m<sup>2</sup> olarak pazarlanan daire 14.500.000,-TL bedelle satılıktır. (m<sup>2</sup> birim satış fiyatı ~ 78.380,-TL)  
İlgili tel.: 0530 542 30 41

### 7.4.3. KULLANILAN EMSALLERİN SANAL ORTAMDAKİ HARİTALARINDAN ÇIKARTILMIŞ, DEĞERLEMeye KOnu GAYRİMENKULE YAKINLIĞINI GÖSTEREN KROKİLER

Kullanılan emsallerin sanal ortamdaki haritalarından çıkartılmış, değerlemeye konu gayrimenkule yakınlığını gösteren kroki aşağıdaki gibidir.



### 7.4.4. EMSALLERİN NASIL DİKKATE ALINDIĞINA İLİŞKİN AYRINTILI AÇIKLAMA, EMSAL BİLGİLERİNDE YAPILAN DÜZELTMELER, DÜZELTMELERİN YAPILMA NEDENİNE İLİŞKİN DETAYLI AÇIKLAMALAR VE DİĞER VARSAYIMLAR

#### 7.4.4.1. EMSALLERİN SEÇİMİ

Rapor konusu taşınmazların pazar değerlerinin tespiti için yakın bölgedeki benzer nitelikte olan konutlar araştırılmıştır. Emlak pazarlama firmaları ile yapılan görüşmelerde ve incelemelerde yakın tarihte satışı gerçekleşmiş verilere ulaşılamamış olup halihazırda piyasada satılık olarak pazarlanan taşınmazların bilgileri alınmıştır. Alınan bilgiler şirket arşivimizde bulunan diğer bilgiler ile karşılaştırılmış olup emlak pazarlama firmalarından alınan emsal bilgilerinin tutarlı oldukları görülmüştür. Emsal araştırması yapılırken aşağıdaki hususlar dikkate alınmıştır.

- Bu raporda taşınmazlarla aynı pazar koşullarına sahip emsaller tercih edilmiştir.
- Bu raporda taşınmazlarla aynı veya çok yakın konumda yer alan emsaller tercih edilmiş olup emsal bilgileri bölümünde detaylı konum bilgileri sunulmuştur. Varsa farklı konumda / lokasyonda yer alan emsallerin şerefiye farklılıkları ise belirtilerek değerlemede dikkate alınmışlardır.
- Bu raporda emsal taşınmazın fiziksel özellikleri (ünite tipi, kullanım alanı büyüklüğü, yapı yaşı, inşaat kalitesi, teknik özellikleri vb. unsurlar) dikkate alınmış, farklı olması durumunda emsal analizi kapsamında karşılaştırmaları yapılmıştır.
- Bu raporda tam mülkiyet devrine ilişkin emsaller seçilmiş olup farklı bir durum olması halinde (hisseli mülkiyet, üst hakkı devri, devre mülk vs.) emsallerde belirtilmiş ve şerefiyede bu durumları dikkate alınmıştır.
- Emsal olarak seçilen gayrimenkullerde değeri etkileyen özel satış koşullarının (pazarlama süresi, genel pazar ortalamasının üzeri / aşağısı gibi durumlar vd.) olması durumunda piyasa araştırması bölümünde belirtilerek değere etkisi analiz edilmiştir.

#### 7.4.4.2. SATILIK EMSALLERİN ANALİZİ

Satılık konut emsalleri; değerlemeye konu A Blok, 5 no'lu bağımsız bölüm için; konum, mimari özellik, inşaat kalitesi ve büyüklük gibi kriterler dahilinde karşılaştırılmış ve m<sup>2</sup> birim pazar değeri hesaplanmıştır. Diğer konutlar ise konumlandığı blok, kat, kullanım alanı, yönelim v.b. bakımından, A Blok, 5 no'lu bağımsız bölüm esas alınarak kendi aralarında tekrar şerefiyelendirilmiştir. Şerefiyelendirme çalışmasının detayı şirket arşivimizdeki çalışma notlarında mevcuttur.

Satılık konut emsalleri, projenin ortalama alanları ve mahal listesindeki yapı kalitesi göz önünde bulundurularak değerlemeye konu taşınmazlar için; konum, mimari özellik, inşaat kalitesi ve büyüklük gibi kriterler dahilinde karşılaştırılmış ve m<sup>2</sup> birim pazar değeri hesaplanmıştır.

Emsallerin konum kriterinde; raporun "7.4.3. Kullanılan Emsallerin Sanal Ortamdaki Haritalarından Çıkarılmış, Değerlemeye Konu Gayrimenkule Yakınlığını Gösteren Krokiler" bölümünde sunulan emsal krokilerinde belirtilen konumları göz önünde bulundurularak; baz alınan değerlemeye konu gayrimenkule, merkeze, ana yola, ulaşım akslarına yakınlık, katlarına, kattaki konumlarına vb. yakınlık kriterleri göz önünde bulundurularak düzeltme yapılmıştır.

Emsallerin inşaat kalitesi kriterinde; binanın yapılış tarzı, kat sayısı, yapım yılı vb. kriterleri göz önünde bulundurularak düzeltme yapılmıştır.

Emsallerin mimari özellikleri kriterinde; binanın teknik ve altyapı özellikleri gibi kriterleri göz önünde bulundurularak düzeltme yapılmıştır.

Emsallerin büyüklük kriterinde; emsallerin alanları göz önünde bulundurularak düzeltme yapılmıştır.

Emsallerin pazarlık payı kriterinde; emlak pazarlama firmalarından alınan pazarlık payı bilgileri göz önünde bulundurularak düzeltme yapılmıştır.

KONUTLARIN ŞEREFİYE KRİTERLERİ (%)							
Emsaller	M <sup>2</sup> Fiyatı (TL)	Konum	İnşaat Kalitesi	Mimari Özellik	Büyükük	Pazarlık Payı	Emsal Değer (TL)
<b>Emsal 1</b>	75.730	10%	0%	15%	-10%	-5%	83.300
<b>Emsal 2</b>	108.390	-5%	0%	0%	-5%	-10%	86.710
<b>Emsal 3</b>	107.140	-5%	0%	0%	-5%	-10%	85.710
<b>Emsal 4</b>	78.380	5%	0%	10%	0%	-5%	86.220
<b>Ortalama</b>							<b>85.490</b>

#### 7.4.5. PAZAR YAKLAŞIMI İLE ULAŞILAN SONUÇ

Yapılan piyasa araştırmaları, değerlendirme süreci ve emsal analizinden hareketle belirtilen özellikler göz önünde bulundurularak (mahal listesine uygun olarak tamamlanacağı durumdaki) 67 adet bağımsız bölüm için takdir edilen tamamlanması durumunda bugünkü toplam pazar değeri aşağıdaki tabloda belirtilmiştir. Taşınmazların ayrı ayrı detaylı değer tablosu rapor ekinde sunulmuştur.

Toplam Bağ. Böl.	Toplam Satışa Esas Brüt Alanı (m <sup>2</sup> )	Toplam Pazar Değeri (TL)
67	15.616,94	<b>1.468.225.000</b>

#### 7.5. EN VERİMLİ VE EN İYİ KULLANIM ANALİZİ

En verimli ve en iyi kullanım, katılımcının bakış açısından, bir varlıktan en yüksek değer elde edileceği kullanımdır. En verimli ve en iyi kullanımın fiziksel olarak mümkün (uygulanabilir olduğunda) finansal olarak kârlı, yasal olarak izin verilen ve en yüksek değer ile sonuçlanan kullanım olması gerekir. Bir varlığın en verimli ve en iyi kullanımı optimal bir kullanımın söz konusu olması halinde cari veya mevcut kullanımı olabilir. Ancak, en verimli ve en iyi kullanım cari kullanımdan farklılaşacağı gibi bir düzenli tasfiye hali de olabilir.

Yukarıdaki tanımdan hareketle değerlendirme konusu taşınmazların konumları, büyüklükleri, mimari özellikleri, inşaat kalitesi ve mevcut durumları dikkate alındığında en verimli ve en iyi kullanım şeklinin "**konut**" olacağı görüşü ve kanaatindeyiz.



## **8. BÖLÜM ANALİZ SONUÇLARININ DEĞERLENDİRİLMESİ VE GÖRÜŞ**

### **8.1. FARKLI DEĞERLEME YÖNTEMLERİ İLE ANALİZ SONUÇLARININ UYUMLAŞTIRILMASI VE BU AMAÇLA İZLENEN METOTLARIN VE NEDENLERİNİN AÇIKLANMASI**

Tek bir yöntem ile güvenilir bir karar verilebilmesi için yeterli bulgu bulunduğundan projenin mevcut durumuna göre pazar değerinin tespitinde; maliyet yaklaşımı yöntemi, projenin tamamlanması durumundaki bugünkü pazar değerinin tespitinde ise pazar yaklaşımı yöntemi kullanılmıştır.

Buna göre projenin mevcut durumuna göre pazar değeri için; **830.530.000,-TL (Sekizyüzotuzmilyonbeşyüzotuzbin Türk Lirası)** ve projenin tamamlanması durumundaki bugünkü pazar değeri için ise **1.468.225.000,-TL (Birmilyardörtüyüztümsekizmilyonikiyüzyirmibeşbin Türk Lirası)** kıymet takdir olunmuştur.

### **8.2. ASGARİ HUSUS VE BİLGİLERDEN RAPORDA YER VERİLMEYENLERİN NEDEN YER ALMADIKLARININ GEREKÇELERİ**

Asgari husus ve bilgilerden raporda yer verilmeyen madde bulunmamaktadır.

### **8.3. YASAL GEREKLERİN YERİNE GETİRİLİP GETİRİLMEDİĞİ VE MEVZUAT UYARINCA ALINMASI GEREKEN İZİN VE BELGELERİN TAM VE EKSİKSİZ OLARAK MEVCUT OLUP OLMADIĞI HAKKINDA GÖRÜŞ**

İlgili mevzuat uyarınca değerlemeye konu taşınmazların konumlandığı yapıların gerekli tüm izinleri alınmış olup, yasal gerekliliği olan tüm belgeleri tam ve doğru olarak mevcuttur.

### **8.4. VARSA, GAYRİMENKUL ÜZERİNDEKİ TAKYİDAT VE İPOTEKLER İLE İLGİLİ GÖRÜŞ**

Gayrimenkul Yatırım Ortaklıklarına İlişkin Esaslar Tebliği'nin 22. maddesinin birinci fıkrasının (c) ve (j) bentlerinde belirtilen hükümler çerçevesinde taşınmazlar üzerinde yer alan kayıtların, yönetim planı beyanının ve kira şerhinin kısıtlayıcı özelliği bulunmamakta olup, taşınmazların devrine ve değerine olumsuz etkisi bulunmamaktadır.

Taşınmazların beyanlar bölümünde yer alan; 15.04.2021 tarih ve 11451 yevmiye no ile "6306 Sayılı Kanun gereğince riskli yapıdır." beyanı parsel üzerinde daha önceden bulunan yapılar için düzenlenmiştir.

### **8.5. DEĞERLEME KONUSU GAYRİMENKUL ÜZERİNDEKİ İPOTEK VEYA GAYRİMENKULÜN DEĞERİNİ DOĞRUDAN VE ÖNEMLİ ÖLÇÜDE ETKİLEYEBİLECEK NİTELİKTE HERHANGİ BİR TAKYİDAT BULUNMASI DURUMLARI HARİÇ, DEVREDİLEBİLMESİ KONUSUNDA BİR SINIRLAMAYA TABİ OLUP OLMADIĞI HAKKINDA BİLGİ**

Rapor konusu taşınmazların tapu incelemesi itibariyle sermaye piyasası mevzuatı hükümleri çerçevesinde; devredilmesinde (satışına) herhangi bir sakınca olmayacağı görüş ve kanaatindeyiz.

### **8.6. DEĞERLEME KONUSU ARSA VEYA ARAZİ İSE, ALIMINDAN İTİBAREN BEŞ YIL GEÇMESİNE RAĞMEN ÜZERİNDE PROJE GELİŞTİRİLMESİNE YÖNELİK HERHANGİ BİR TASARRUFTA BULUNUP BULUNMADIĞINA DAİRE BİLGİ**

Rapor konusu taşınmazlar konut niteliğindedir.

### **8.7. DEĞERLEME KONUSU ÜST HAKKI VEYA DEVRE MÜLK HAKKI İSE, ÜST HAKKI VE DEVRE MÜLK HAKKININ DEVREDİLEBİLMESİNE İLİŞKİN OLARAK BU HAKLARI DOĞURAN SÖZLEŞMELERDE ÖZEL KANUN HÜKÜMLERİNDEN KAYNAKLANANLAR HARİÇ HERHANGİ BİR SINIRLAMA OLUP OLMADIĞI HAKKINDA BİLGİ**

Rapor konusu taşınmazlar bu kapsam dışındadır.

### **8.8. GAYRİMENKULÜN TAPUDAKİ NİTELİĞİNİN, FİİLİ KULLANIM ŞEKLİNİN VE PORTFÖYE DAHİL EDİLME NİTELİĞİNİN BİRBİRİYLE UYUMLU OLUP OLMADIĞI HAKKINDA GÖRÜŞ İLE PORTFÖYE ALINMASINDA HERHANGİ BİR SAKINCA OLUP OLMADIĞI HAKKINDA GÖRÜŞ**

Taşınmazların tapudaki niteliği ile fiili kullanım şekli uyumludur. Rapor konusu taşınmazların sermaye piyasası mevzuatı hükümleri çerçevesinde gayrimenkul yatırım fonları portföyünde bulunmasında, devredilmesinde (satışına) ve kiralanmasında herhangi bir sakınca olmayacağı görüş ve kanaatindeyiz.



## 9. BÖLÜM SONUÇ

### 9.1. SORUMLU DEĞERLEME UZMANI SONUÇ CÜMLESİ

Rapor konusu taşınmazın sermaye piyasası mevzuatı hükümleri çerçevesinde gayrimenkul yatırım fonları portföyünde bulunmasında, devredilmesinde (satışına) ve kiralanmasında herhangi bir sakınca olmayacağı görüş ve kanaatindeyiz.

### 9.2. NİHAİ DEĞER TAKDİRİ

Rapor içeriğinde özellikleri belirtilen gayrimenkullerin yerinde yapılan incelemesinde, konularına, büyüklüklerine, mimari özelliklerine, inşaat kalitelerine, kullanım fonksiyonuna ve çevrede yapılan piyasa araştırmalarına göre günümüz ekonomik koşulları itibarıyla takdir olunan peşin satış fiyatı esas alınarak, Türk Lirası cinsinden toplam pazar değerleri aşağıda tablo halinde sunulmuştur.

	KDV HARİÇ	KDV DAHİL
<b>Projenin Mevcut Durumuna Göre Toplam Pazar Değeri</b>	<b>830.530.000,-TL</b>	<b>980.025.400,-TL</b>
<b>Projenin Tamamlanması Durumundaki Bugünkü Toplam Pazar Değeri</b>	<b>1.468.225.000,-TL</b>	<b>1.623.876.860,-TL</b>

- KDV oranları güncel mevzuat kapsamında dikkate alınmıştır. Vergi Kanunlarının Katma Değer Vergisine ilişkin muafiyet, istisna ve vergi oranına ilişkin özel hükümleri dikkate alınmamıştır.
- Bu rapor, talep eden kurum dışında başka bir kurum ya da kişi tarafından kullanılamaz ve hiçbir koşulda talep eden kurum ve kişi dışında 3. şahıslara verilemez. Rapor kopyalarının kullanımları halinde ortaya çıkabilecek sonuçlardan şirketimiz sorumlu değildir.

Bilgilerinize sunulur. 26.06.2023

(Değerleme çalışmalarının bitiş tarihi: 19.06.2023)

Saygılarımızla,

Uğur AVCI  
SPK Lisans Belge No: 402175  
Sorumlu Değerleme Uzmanı

Nurettin KULAK  
SPK Lisans Belge No: 401814  
Sorumlu Değerleme Uzmanı

#### **Ekler:**

- Bağımsız Bölüm Bazında Değer Tablosu
- Uydu Görünüşleri
- Fotoğraflar
- Mimari Proje Fotoğrafları
- Yapı Ruhsatları
- Onaylı Çarşaf Liste
- Mahal Listesi
- İmar Durumu Yazısı ve Plan Notları
- Enerji Kimlik Belgeleri
- Raporu Hazırlayanları Tanıtıcı Bilgiler
- SPK Lisans Belgeleri ve Mesleki Tecrübe Belgeleri
- Tapu Suretleri
- Tapu Kayıt Örnekleri