



EMLAK KONUT GYO A.Ş.

GAYRİMENKUL DEĞERLEME RAPORU



Kastamonu Cide Parseli_Cide / KASTAMONU
2018/EMLAKGYO/059

YÖNETİCİ ÖZETİ

RAPOR BİLGİLERİ

Değerlemeyi Talep Eden	: Emlak Konut Gayrimenkul Yatırım Ortaklığı A.Ş.
Raporu Hazırlayan Kurum	: Terra Gayrimenkul Değerleme ve Danışmanlık A.Ş.
Dayanak Sözleşmesi	: 01 Kasım 2018 tarih ve 059 kayıt no'lu
Değerleme Tarihi	: 09 Kasım 2018
Rapor Tarihi	: 13 Kasım 2018
Raporlama Süresi	: 2 iş günü
Rapor No	: 2018/EMLAKGYO/059
Değerlenen Mülkiyet Hakları	: Tam mülkiyet
Raporun Konusu	: Bu rapor; Emlak Konut Gayrimenkul Yatırım Ortaklığı A.Ş.'nin talebine istinaden gayrimenkulün Türk Lirası cinsinden pazar değerinin tespitine yönelik hazırlanmıştır.

GAYRİMENKULE AİT BİLGİLER

Gayrimenkulün Adresi	: Doğankaya Köyü, Orta Göynük Mevkii, 118 ada, 8 no'lu Parsel, Cide / KASTAMONU
Tapu Bilgileri Özeti	: Kastamonu ili, Cide ilçesi, Doğankaya Köyü, Orta Göynük Mevkii, 118 ada 9.110,04 m ² yüzölçümlü tarla vasfındaki 8 no'lu parsel
Sahibi	: Emlak Konut Gayrimenkul Yatırım Ortaklığı A.Ş.
Mevcut Kullanım	: Boş durumdadır
Tapu İncelemesi	: Taşınmaz üzerinde herhangi bir takyidat bulunmamaktadır.
İmar Durumu	: Plansız alan
En Verimli ve En İyi Kullanımı	: Tarla

GAYRİMENKUL İÇİN TAKDİR EDİLEN DEĞER (KDV HARİÇ)

Pazar Değeri

60.000,-TL

RAPORU HAZIRLAYANLAR

Sorumlu Değerleme Uzmanı	Nurettin KULAK (SPK Lisans Belge No: 401814)
Sorumlu Değerleme Uzmanı	Batuhan BAŞ (SPK Lisans Belge No: 403692)

İÇİNDEKİLER
SAYFA NO

1. BÖLÜM	RAPOR BİLGİLERİ	3
2. BÖLÜM	ŞİRKET VE MÜŞTERİYİ TANITICI BİLGİLER.....	4
2.1.	ŞİRKETİ TANITICI BİLGİLER.....	4
2.2.	MÜŞTERİYİ TANITICI BİLGİLER.....	4
3. BÖLÜM	DEĞER TANIMI, GEÇERLİLİK KOŞULLARI VE UYGUNLUK BEYANI.....	5
3.1.	DEĞER TANIMI VE GEÇERLİLİK KOŞULLARI.....	5
3.2.	UYGUNLUK BEYANI	5
4. BÖLÜM	GAYRİMENKULÜN HUKUKİ TANIMI VE RESMİ KURUMLARDA YAPILAN İNCELEMELER.....	6
4.1.	MÜLKİYET DURUMU.....	6
4.2.	TAPU VE KADASTRO MÜDÜRLÜĞÜ'NDE YAPILAN İNCELEMELER	6
4.2.1.	TAPU KAYITLARI İNCELEMESİ.....	6
4.2.2.	KADASTRO İNCELEMESİ	6
4.2.3.	TAPU KAYITLARI İNCELEMESİNE GÖRE TAŞINMAZIN GYO PORTFÖYÜNDE BULUNMASI HAKKINDA GÖRÜŞ	6
4.3.	BELEDİYEDE YAPILAN İNCELEMELER	7
4.3.1.	İMAR DURUMU BİLGİLERİ	7
4.3.2.	İMAR DURUMU İNCELEMESİNE GÖRE TAŞINMAZIN GYO PORTFÖYÜNDE BULUNMASI HAKKINDA GÖRÜŞ	7
4.4.	TAŞINMAZIN SON 3 YILLIK DÖNEMDEKİ MÜLKİYET, KADASTRAL VE İMAR DURUMUNDAKİ DEĞİŞİKLİKLER.....	7
4.4.1.	MÜLKİYET DURUMUNDAKİ DEĞİŞİKLİKLER	7
4.4.2.	KADASTRAL DURUMUNDAKİ DEĞİŞİKLİKLER.....	7
4.4.3.	İMAR DURUMUNDAKİ DEĞİŞİKLİKLER	7
4.5.	DEĞERLEME KONUSU GAYRİMENKUL İÇİN ŞİRKETİMİZ TARAFINDAN HAZIRLANAN SON ÜÇ DEĞERLEMESİNE İLİŞKİN BİLGİLER	7
5. BÖLÜM	GAYRİMENKULE İLİŞKİN ANALİZLER	8
5.1.	KONUMU VE ÇEVRE ÖZELLİKLERİ	8
5.2.	PARSELİN GENEL ÖZELLİKLERİ.....	8
5.3.	EN VERİMLİ VE EN İYİ KULLANIM ANALİZİ	9
6. BÖLÜM	PAZAR BİLGİLERİNE İLİŞKİN ANALİZLER	9
6.1.	EKONOMİK GÖRÜNÜM	9
6.2.	BÖLGE ANALİZİ	12
6.3.	PİYASA BİLGİLERİ.....	13
6.4.	GAYRİMENKULÜN DEĞERİNE ETKİ EDEN ÖZET FAKTÖRLER.....	14
7. BÖLÜM	DEĞERLEME SÜRECİ.....	14
7.1.	DEĞERLEME YAKLAŞIMLARI	14
7.2.	DEĞERLEMEDE KULLANILACAK YÖNTEMLERİN BELİRLENMESİ	17
8. BÖLÜM	PAZAR DEĞERİ TESPİTİ	18
8.1.	PAZAR YAKLAŞIMI YÖNTEMİ VE ULAŞILAN SONUÇ.....	18
9. BÖLÜM	ANALİZ SONUÇLARININ DEĞERLENDİRİLMESİ.....	18
9.1.	NİHAİ DEĞER TAKDİRİ	18
10. BÖLÜM	SONUÇ	19

1. BÖLÜM RAPOR BİLGİLERİ

- RAPORU TALEP EDEN** : Emlak Konut Gayrimenkul Yatırım Ortaklığı A.Ş.
- DEĞERLEMESİ YAPILAN GAYRİMENKULÜN ADRESİ** : Dođankaya Köyü, Orta Göynük Mevkii,
118 ada, 8 no'lu Parsel,
Cide / KASTAMONU
- DAYANAK SÖZLEŞMESİ** : 01 Kasım 2018 tarih ve 059 kayıt no'lu
- DEĞERLEME TARİHİ** : 09 Kasım 2018
- RAPORUN TARİHİ** : 13 Kasım 2018
- RAPORUN NUMARASI** : 2018/EMLAKGYO/059
- RAPORUN KONUSU/AMACI** : Bu rapor; yukarıda adresi belirtilen taşınmazın Türk Lirası cinsinden pazar değerinin tespitine yönelik hazırlanmıştır.
- RAPORUN HAZIRLANMA STANDARTLARI** : Bu rapor, Sermaye Piyasası Kurulu'nun Seri VIII, No: 35 sayılı "Sermaye Piyasası Mevzuatı Çerçevesinde Deđerleme Hizmeti Verecek Şirketlere ve Bu Şirketlerin Kurulca Listeye Alınmalarına İlişkin Esaslar Hakkında Tebliğ" hükümleri, 20.07.2007 tarih ve 27/781 sayılı kararında yer alan "Deđerleme Raporlarında Bulunması Gereken Asgari Hususlar", 01.02.2017 tarih Seri III-62.1 sayılı "Sermaye Piyasasında Deđerleme Standartları Hakkında Tebliğ" doğrultusunda Sermaye Piyasası Kurulu Karar Organı'nın 22.06.2017 tarih ve 25/856 sayılı kararı ile Uluslararası Deđerleme Standartları 2017 kapsamında hazırlanmıştır.
- RAPORU HAZIRLAYANLAR** : Nurettin KULAK (Sorumlu Deđerleme Uzmanı)
Batuhan BAŞ (Sorumlu Deđerleme Uzmanı)

2. BÖLÜM ŞİRKET VE MÜŞTERİYİ TANITICI BİLGİLER

2.1. ŞİRKETİ TANITICI BİLGİLER

ŞİRKETİN ÜNVANI	: Terra Gayrimenkul Değerleme ve Danışmanlık A.Ş.
ŞİRKETİN ADRESİ	: Gazi Umur Paşa Sokak, Balmumcu Plaza-3, No: 34/11, Balmumcu - Beşiktaş / İSTANBUL
TELEFON NO	: +90 (212) 216 18 88
FAKS NO	: +90 (212) 216 19 99
KURULUŞ TARİHİ	: 13 Ağustos 2014
ÖDENMİŞ SERMAYESİ	: 350.000,-TL
TİCARET SİCİL NO	: 934372
SPK LİSANS TARİHİ	: Şirket, 03.12.2014 tarihi itibarıyla Başbakanlık Sermaye Piyasası Kurulu'nun (SPK) "Gayrimenkul Değerleme Şirketleri Listesi"ne alınmıştır.
BDDK LİSANS TARİHİ	: Şirket, 02.04.2015 tarihi itibarıyla Bankacılık Düzenleme ve Denetleme Kurumu (BDDK) tarafından "gayrimenkul, gayrimenkul projesi veya bir gayrimenkule bağlı hak ve faydaların değerlendirilmesi" hizmetini vermekle yetkilendirilmiştir.
FAALİYET KONUSU	: Yürürlükteki mevzuat çerçevesinde her türlü resmi ve özel, gerçek ve tüzel kişi ve kuruluşlara ait gayrimenkuller, gayrimenkul projeleri ve gayrimenkule dayalı hak ve faydalar ile menkullerin yerinde tespiti ve değerlemesini yapmak, değerlerini tespit etmeye yönelik tüm raporları düzenlemek, analiz ve fizibilite çalışmalarını sunmak ve problemleri durumlarda görüş raporu vermektir.

2.2. MÜŞTERİYİ TANITICI BİLGİLER

ŞİRKETİN ÜNVANI	: Emlak Konut Gayrimenkul Yatırım Ortaklığı A.Ş.
ŞİRKETİN ADRESİ	: Barbaros Mahallesi, Mor Sümbül Sokak, No: 7/2 Ataşehir/İSTANBUL
TELEFON NO	: +90 (216) 579 15 15
ÖDENMİŞ SERMAYESİ	: 3.800.000,-TL
HALKA AÇIKLIK ORANI	: % 50,66
FAALİYET KONUSU	: Sermaye Piyasası Kurulu'nun, gayrimenkul yatırım ortaklıklarına ilişkin düzenlemelerinde yazılı amaç ve konularla iştirak etmek ve esas olarak gayrimenkullere, gayrimenkullere dayalı sermaye piyasası araçlarına, gayrimenkul projelerine ve gayrimenkullere dayalı haklara yatırım yapmak üzere ve kayıtlı sermayeli olarak kurulmuş halka açık anonim ortaklıktır.

3. BÖLÜM DEĞER TANIMI, GEÇERLİLİK KOŞULLARI VE UYGUNLUK BEYANI

3.1. DEĞER TANIMI VE GEÇERLİLİK KOŞULLARI

Bu rapor; müşterinin talebi üzerine; gayrimenkulün Türk Lirası cinsinden pazar değerinin tespitine yönelik hazırlanmıştır. Tarafımıza müşteri tarafından getirilen herhangi bir sınırlama bulunmamaktadır.

Pazar Değeri: Bir varlık veya yükümlülüğün, uygun pazarlama faaliyetleri sonucunda, istekli bir satıcı ve istekli bir alıcı arasında, tarafların bilgili ve basiretli bir şekilde ve zorlama altında kalmaksızın hareket ettikleri, muvazaasız bir işlem ile değerlendirme tarihi itibarıyla el değiştirmesinde kullanılması gerekli görülen tahmini tutardır.

Bu değerlendirme çalışmasında aşağıdaki hususların geçerliliği varsayılmaktadır.

- Analiz edilen gayrimenkulün türü ile ilgili olarak mevcut bir pazarın varlığı peşinen kabul edilmiştir.
- Alıcı ve satıcı makul ve mantıklı hareket etmektedirler.
- Taraflar gayrimenkul ile ilgili her konuda tam bilgi sahibidirler ve kendilerine azami faydayı sağlayacak şekilde hareket etmektedirler.
- Gayrimenkulün satışı için makul bir süre tanınmıştır.
- Ödeme nakit veya benzeri araçlarla peşin olarak yapılmaktadır.
- Gayrimenkulün alım-satım işlemi sırasında gerekebilecek finansman, piyasa faiz oranları üzerinden gerçekleştirilmektedir.
- Gayrimenkulün makul şartlarda elde edilebilecek en olası değeri takdir edilmektedir.
- Takdir edilen değer; değerlendirme tarihi itibarıyla belirlenmiş olup değerlendirme tarihine özgüdür.

3.2. UYGUNLUK BEYANI

Bilgimiz ve inançlarımız doğrultusunda aşağıdaki hususları teyit ederiz:

- Raporda sunulan bulgular sahip olduğumuz tüm bilgiler çerçevesinde doğrudur.
- Raporda belirtilen analizler ve sonuçlar sadece belirtilen varsayımlar ve koşullarla kısıtlı olup kişisel, tarafsız ve önyargısız profesyonel analiz, fikir ve sonuçlardan oluşmaktadır.
- Değerleme konusunu oluşturan mülkle ilgili olarak güncel veya geleceğe dönük hiçbir ilginiz yoktur. Bu işin içindeki taraflara karşı herhangi kişisel bir çıkarımız veya ön yargımız bulunmamaktadır.
- Bu görevle ilgili olarak verdiğimiz hizmet ve aldığımız ücret, müşterinin amacı lehine sonuçlanacak bir yöne veya önceden saptanmış sonuçların geliştirilmesi ve bildirilmesine veya bu değerlemenin tasarlanan kullanımıyla doğrudan ilgili sonraki bir olayın meydana gelmesine bağlı değildir.
- Değerleme ahlaki kural ve performans standartlarına göre gerçekleştirilmiştir.
- Raporlama aşamasında görev alanlar mesleki eğitim şartlarına sahiptir.
- Bu raporun konusu olan mülk şahsen incelenmiştir. Değerleme çalışmasında görev alanların değerlemesi yapılan mülkün yeri ve türü konusunda daha önceden deneyimi bulunmaktadır.
- Raporda belirtilen kişiler haricinde hiç kimse bu raporun hazırlanmasında mesleki bir yardımda bulunmamıştır.
- Raporumuz Sermaye Piyasası Kurulu'nun ilgili tebliğinin sorumluluk, bağımsızlık, işin kabulü ve devri, mesleki özen ve titizlik, sır saklama yükümlülüğü ilke ve kurallarına uygun şekilde hazırlanmaktadır. Şirketimizde "Kalite Güvence Sistemi" uyarınca bu ilke ve kuralların denetimi yapılmaktadır.

4. BÖLÜM GAYRİMENKULÜN HUKUKİ TANIMI VE RESMİ KURUMLARDA YAPILAN İNCELEMELER

4.1. MÜLKİYET DURUMU

SAHİBİ	: Emlak Konut Gayrimenkul Yatırım Ortaklığı A.Ş.
İLİ	: Kastamonu
İLÇESİ	: Cide
KÖYÜ	: Doğanlı
MEVKİİ	: Orta Göynük
PAFTA NO	: E30-a-10-d-1-d
ADA NO	: 118
PARSEL NO	: 8
NİTELİĞİ	: Tarla
YÜZÖLÇÜMÜ	: 9.110,04 m ²
ARSA PAYI	: Tamamı
YEVMIYE NO	: 711
CİLT NO	: 2
SAYFA NO	: 169
TAPU TARİHİ	: 11.04.2011

4.2. TAPU VE KADASTRO MÜDÜRLÜĞÜ'NDE YAPILAN İNCELEMELER

4.2.1. TAPU KAYITLARI İNCELEMESİ

26.10.2018 tarihi itibari ile Tapu ve Kadastro Genel Müdürlüğü Taşınmaz Değerleme Modülü Sistemi'nden temin edilen "Taşınmaza Ait Tapu Kaydı" belgesine göre, taşınmaz üzerinde herhangi bir kısıtlayıcı şerh, haciz ve ipotek bulunmamaktadır.

4.2.2. KADASTRO İNCELEMESİ

Değerlemeye konu taşınmazın kadastral sınırları, alan ve konum tespiti Kastamonu Kadastro Müdürlüğü'nde bulunan paftalar üzerinden ve <https://parselsorgu.tkgm.gov.tr> online parsel sorgu sisteminden yapılan incelemeler suretiyle tespit edilmiştir.

4.2.3. TAPU KAYITLARI İNCELEMESİNE GÖRE TAŞINMAZIN GYO PORTFÖYÜNDE BULUNMASI HAKKINDA GÖRÜŞ

Tapu kayıtları incelemesi itibariyle rapor konusu taşınmazın sermaye piyasası mevzuatı hükümleri çerçevesinde gayrimenkul yatırım ortaklığı portföyünde "Arsalar" başlığı altında bulunmasında sakınca olmadığı görüş ve kanaatindeyiz.

4.3. BELEDİYEDE YAPILAN İNCELEMELER

4.3.1. İMAR DURUMU BİLGİLERİ

Cide Belediyesi'nde yapılan incelemelerde alınan bilgiye göre gayrimenkulün bulunduğu bölgenin mücavir alan dışında kaldığı, Kastamonu İl Özel İdaresi'ne bağlı olduğu bilgisi edinilmiştir.

Kastamonu İl Özel İdaresi'nden temin edilen imar durum yazısına göre; Bahsi geçen taşınmazı kapsayan herhangi bir Nazım ve Uygulama İmar Planı bulunmadığından imar durum belgesi gönderilememektedir. Doğanlı Köyü'nün "Köy Yerleşik Alanı" sınırları İl Genel Meclisi'nin 04.02.2009 tarih ve 23 sayılı kararı ile onaylanmış olup; taşınmazlar Köy Yerleşik Alanı sınırları içinde yer almaktadır ve 3194 sayılı İmar Kanunu'na bağlı olarak çıkarılan "Plansız Alanlar İmar Yönetmeliğinin" 5. bölümünde yer alan esaslara göre uygulama yapılabileceği tespit edilmiştir. İmar durum yazısının bir örneği rapor ekinde sunulmuştur.

"Plansız Alanlar İmar Yönetmeliğinin" 5. Bölümü'ne göre;

- **İnşaat nizamı:** Ayrık nizam
- **TAKS:** 0,40
- **Kat adedi:** 2 kat
- **Hmax:** 6,50 m.

Not: Taban Alanı Katsayısı (TAKS): Yapının taban alanının parsel alanına oranından elde edilen sayıdır. Taban alanı, yapının parsel içinde plan ve yönetmelik hükümlerine göre düzenlenmiş zeminde kaplayacağı alandır. Işıklıklar, eklentiler (müştemilat) bu alana katılmaz.

4.3.2. İMAR DURUMU İNCELEMESİNE GÖRE TAŞINMAZIN GYO PORTFÖYÜNDE BULUNMASI HAKKINDA GÖRÜŞ

İmar durumu incelemesi itibariyle rapor konusu taşınmazın sermaye piyasası mevzuatı hükümleri çerçevesinde gayrimenkul yatırım ortaklığı portföyünde "Arsalar" başlığı altında bulunmasında sakınca olmadığı görüş ve kanaatindeyiz.

4.4. TAŞINMAZIN SON 3 YILLIK DÖNEMDEKİ MÜLKİYET, KADASTRAL VE İMAR DURUMUNDAKİ DEĞİŞİKLİKLER

4.4.1. MÜLKİYET DURUMUNDAKİ DEĞİŞİKLİKLER

Yapılan incelemelerde son 3 yıllık dönemde değerlemeye konu gayrimenkulün mülkiyetinde herhangi bir değişiklik olmadığı tespit edilmiştir.

4.4.2. KADASTRAL DURUMUNDAKİ DEĞİŞİKLİKLER

Yapılan incelemelerde son 3 yıllık dönemde değerlemeye konu gayrimenkulün kadastral durumunda herhangi bir değişiklik olmadığı tespit edilmiştir.

4.4.3. İMAR DURUMUNDAKİ DEĞİŞİKLİKLER

Yapılan incelemelerde son 3 yıllık dönemde değerlemeye konu gayrimenkulün imar durumunda herhangi bir değişiklik olmadığı tespit edilmiştir.

4.5. DEĞERLEME KONUSU GAYRİMENKUL İÇİN ŞİRKETİMİZ TARAFINDAN HAZIRLANAN SON ÜÇ DEĞERLEMeye İLİŞKİN BİLGİLER

Şirketimiz tarafından değerlendirme konusu gayrimenkul için hazırlanan değerlendirme raporu bulunmamaktadır.

5. BÖLÜM GAYRİMENKULE İLİŞKİN ANALİZLER

5.1. KONUMU VE ÇEVRE ÖZELLİKLERİ

Değerlemeye konu taşınmaz; Kastamonu ili, Cide ilçesi, Doğankaya Köyü Orta Göynük Mevkii'nde yer alan 118 ada, 8 no'lu parseldir.

Parsel üzerinde herhangi bir yapı bulunmamaktadır.


Taşınmaza ulaşım; D-010 Karayolu'nda, Bartın-İnebolu Yolu üzerinde İnebolu yönünde ilerlerken Uğurlu Köyü'nü geçtikten sonra ilk saptan sağa Alayüz Köy Yolu'na girildikten sonra sırasıyla Alayüz, Toygarlı ve Kocaören köyleri takip edilerek ulaşılmaktadır.

Köy merkezinin güneybatısında yer alan 118 ada, 8 parsel ise köy yoluna 20 m. mesafede yer almakta olup, gayrimenkule bu yol üzerinden ulaşım sağlanmaktadır.

Taşınmazın yakın çevresinde; köy evleri ve boş parseller bulunmaktadır. Bölgede genellikle parsellerin üzerinde fındık ve mısır yetiştirilmektedir.

Konumu ve bölgenin doğal güzelliği taşınmazın değerini olumlu yönde etkilemektedir.

Taşınmaz, Cide Belediyesi mücavir alanı (yetki alanı) dışında yer almaktadır. Yapılaşma, ruhsat ve iskan izinleri konusunda yetkili kurum Kastamonu İl Özel İdaresi Müdürlüğü'dür.



5.2. PARSELİN GENEL ÖZELLİKLERİ

- Değerlemeye konu parselin yüzölçümü **9.110,04 m²**'dir.
- Eğimli bir topografik yapıya sahiptir.
- Parsel sınırlarını belirleyici herhangi bir unsur (çit, duvar vb.) bulunmamaktadır. Parsel sınırlarının kesin tespiti için kadastro mühendisliğine başvuru yapılması önerilmektedir.
- Kadastral yola cephesi bulunmakta olup yaklaşık 20 m. mesafededir.
- Parsel düzensiz çokgen şeklinde bir geometrik yapıdadır.
- Altyapı kısmen tamdır.

5.3. EN VERİMLİ VE EN İYİ KULLANIM ANALİZİ

En verimli ve en iyi kullanım, bir varlığın potansiyelinin yasal olarak izin verilen ve finansal olarak karlı olan en yüksek düzeyde kullanımınıdır. En verimli ve en iyi kullanım, bir varlığın mevcut kullanımının devamı ya da alternatif başka bir kullanım olabilir. Bu, bir pazar katılımcısının varlık için teklif edeceği fiyatı hesaplarken varlık için planladığı kullanıma göre belirlenir.

Yukarıdaki tanımdan hareketle değerlendirme konusu taşınmazın konumu, büyüklüğü, imar durumu ve mevcut durumu dikkate alındığında en verimli ve en iyi kullanım şeklinin "tarla" olacağı görüş ve kanaatindeyiz.

6. BÖLÜM PAZAR BİLGİLERİNE İLİŞKİN ANALİZLER

6.1. EKONOMİK GÖRÜNÜM

2018 yılı Mart ayında Bulgaristan'ın liman kenti Varna'da düzenlenen Avrupa Birliği-Türkiye zirvesi, 24 Haziran 2018'de Türkiye tarihindeki ilk başkanlık seçimi olan Cumhurbaşkanlığı ve Milletvekiliği Genel Seçimlerinin düzenlenmesi, 7 kez uzatılan olağanüstü halin kaldırılması gibi siyasi gelişmeler ekonomik görünümde ana faktör olmaya devam etmiş ve ekonomide 2018 yılı ilk yarısında bekle-gör stratejileri hakim olmuştur.

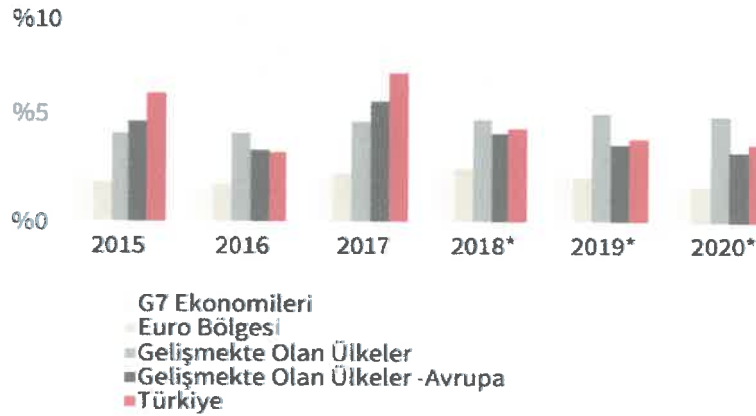
Küresel büyüme 2018 yılının ilk yarısında istikrar kazanmış ve gücünü korumaya devam etmiştir. ABD ekonomisinde büyüme daha istikrarlı bir görünüm arz ederken Euro Bölgesi, Japonya ve İngiltere'de ekonomik büyüme yılın ilk çeyreğinde yavaşlamış, bu ülkeler için yıl sonu tahminleri aşağı yönlü güncellenmiştir. Gelişmekte olan ülkelere ise, değer kaybeden para birimleri, yükselen petrol fiyatları ve dış ticarette küresel ölçekte artan korumacılık söylemleri nedeniyle büyüme görünümü ülkeler arasında farklılaşmaktadır. Yükselen emtia fiyatları ve enerji fiyatlarına karşın, tüketici ve çekirdek enflasyon oranları küresel ölçekte ılımlı seyretmektedir. Olumlu büyüme performansı ve destekleyici maliye politikasına bağlı olarak Amerikan Merkez Bankası'nın (FED) para politikasındaki normalleşme sürecini hızlandırma ihtimali bir önceki enflasyon raporu dönemine göre belirgin ölçüde yükselerek, ABD tahvil getirilerinin artmasına neden olmuştur. ABD dolarındaki yükseliş son dönemde küresel finansal piyasalarda dalgalanmalara yol açmıştır. Gelişmekte olan ülkelere yönelik risk algısının bozulmasıyla birlikte, portföy akımlarında yılın ikinci çeyreğinde zayıflama gözlenirken döviz kurlarında da değer kaybı ve oynaklık kaydedilmiştir.

2018 yılının ikinci çeyreğinde küresel finansal piyasalarda artan oynaklıklar ve gelişmekte olan ülkelerin risk primlerindeki yükselişe ilave olarak, yurt içi belirsizlikler ve cari açık ile enflasyonda görülen yükselişin etkisiyle Türkiye'nin ülke risk primi ile döviz kurlarına daire göstergeler diğer gelişmekte olan ülkelere olumsuz şekilde ayrılmıştır. Sıkılaştıran finansal koşullara paralel olarak ikinci çeyrekte bankaların işletmelere uyguladığı kredi standartları da sıkılaştırmış; yavaşlayan faaliyetin de etkisiyle işletmelerin kredi talebi azalmıştır. Böylelikle, kredilerin büyüme hızı ikinci çeyrekte de gerilemeye devam etmiştir.

6.1.1. GSYİH BÜYÜME ORANI

2017 yılı için yıllık GSYİH büyüme oranı, beklentilerin çok üzerinde %7,4 olarak açıklanmıştır. Türkiye'nin büyüme ivmesi hanehalkı tüketimi (%11) ve gayrisafi sabit sermaye oluşumunun (%9,7) katkılarıyla devam etmiştir ve 2018 yılının ilk çeyreğine ilişkin GSYİH büyümesi %7,4 olarak kayıt altına alınmıştır. Kalkınma Bakanlığı'nın 2018-2020 Orta Vadeli Programı (OVP) 2018 yılı için %5,5 büyüme beklentisi açıklarken, IMF %4,4 ve Dünya Bankası %4,5 olarak büyüme oranını öngörmektedirler.

GSYİH Büyüme Karşılaştırmaları

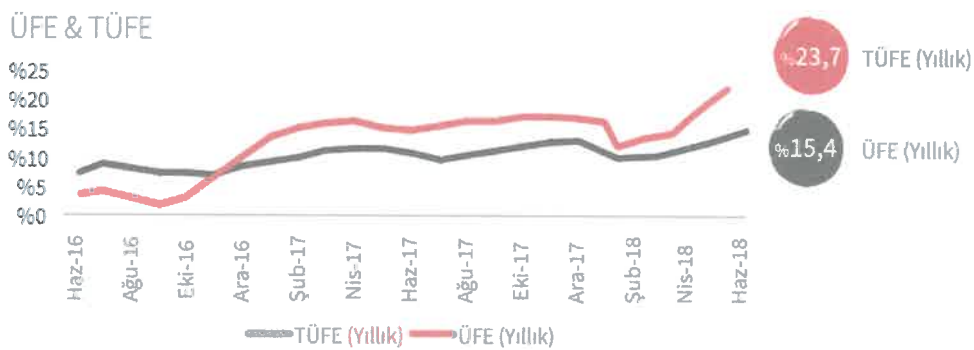


*Tahmini

Kaynak: IMF, Dünya Ekonomik Görünüm Raporu, Nisan 2018

6.1.2. ENFLASYON

Kasım 2017'de 2003 yılının ardından %13'le en yüksek seviyesine ulaşan TÜFE, 2018 yılının ilk çeyreğinde önemli bir düşüş göstererek %10,9'a gerilemiştir. Ancak petrol fiyatlarındaki ve döviz kurlarındaki yükselişin etkisiyle Nisan ayından itibaren artış gösteren TÜFE, Haziran 2018 itibariyle %15,4 seviyesine ulaşmıştır.

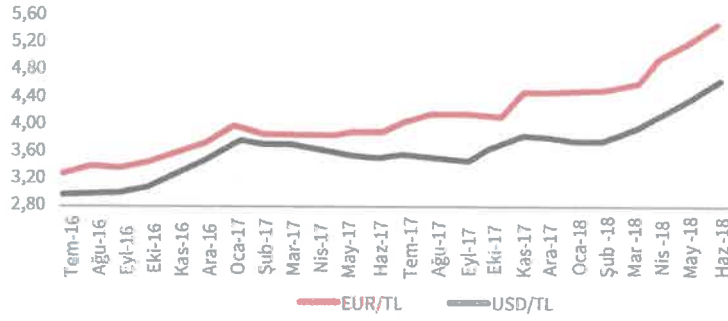


Kaynak: TÜİK

6.1.3. DÖVİZ KURLARI

Amerikan Merkez Bankası'nın (FED) sıkılaştırıcı para politikası, cari işlemler açığının büyümesi ve erken seçimin oluşturduğu siyasi belirsizliğin etkisiyle TL, 2018 Haziran ayında USD ve Euro karşısında rekor seviyeye gerilemiştir.

Döviz Kurları (Aylık Ortalama)

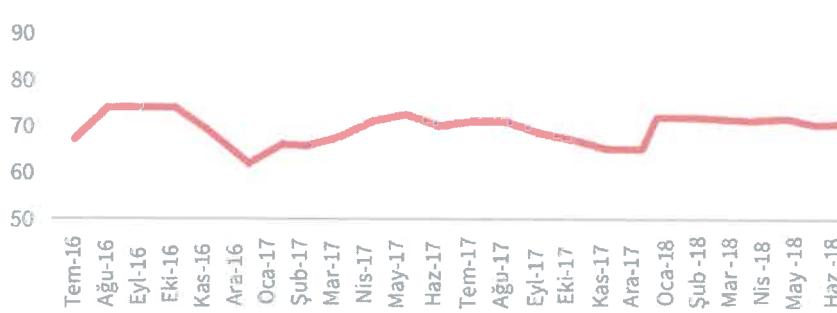


Kaynak: TCMB

6.1.4. TÜKETİCİ GÜVENİ

Tüketici Güven Endeksi, tüketicilerin gelecek 12 aylık süreçte genel ekonomik görünüm, hane halkı finansal durumu ve işsizlik oranlarına ilişkin beklentilerini ölçmektedir. Ocak ayında yükselen ve 72 seviyesine ulaşan endeks, siyasi ve ekonomik sebeplerden dolayı düşüş göstermiştir.

Tüketici Güven Endeksi



6.1.5. YATIRIM PAZARI

Yatırım piyasası, 2018'in ilk yarısında başkanlık ve milletvekilliği genel seçimlerinin yanı sıra Türk Lirası'nın zayıf görünümünden kaynaklanan siyasi ve ekonomik belirsizlik nedeniyle ortalamanın altında bir performans sergilemiştir. Birçok yatırımcı Haziran ayının sonuna kadar seçimlerin sonucunu beklemiş ve yatırım kararlarını ertelemiştir. Alışveriş merkezleri, ofisler, endüstriyel ve lojistik tesisler, oteller ve araziler gibi çeşitli mülk tiplerindeki fiyat seviyeleri 2018'in ilk yarıyılında 2017 yılının ilk yarısına kıyasla hafif bir düşüş göstermiştir. Bununla birlikte söz konusu mülklerdeki getiri oranında %7-8 bandından %7,75-8,5 seviyesine doğru bir artış gözlenmiştir.

Perakende pazarında, bazı Avrupa piyasaları alışveriş merkezi yatırımcılarına %4-5 seviyesinde tatmin edici bir getiri sunmaktadır. Söz konusu rakip piyasaların yanı sıra; Haziran ayı itibarıyla %15 seviyesini aşan enflasyondan kaynaklanan yüksek faiz baskısı ve inşaat halindeki perakende projelerinin oluşturduğu arz fazlası riski gibi yatırımcıların temkinli hareket etmesine neden olan bazı temel konular mevcuttur.

Ofis piyasası, yabancı firmaların Türkiye'ye yönelik ilgisinin azalmasından kaynaklanan talep daralması nedeniyle kiracı dostu bir görünüm sergilemeye devam etmiştir. Bu talep daralması; boşluk oranlarının geçtiğimiz birkaç yıldaki kayda değer artışında da etkili olmuştur. Söz konusu yerel koşullara ek olarak, küresel rekabet İstanbul ofis piyasasını küresel çekicilik bakımından olumsuz etkilemektedir. İstanbul ofis piyasası; bulunduğu bölgedeki diğer ülkelerin yanı sıra küresel ofis yatırımcılarına düşük kredi riski ve Euro bazlı getiriler sunan gelişmiş Avrupa pazarlarıyla rekabet etmek durumundadır.

Konut piyasasında yabancı yatırımcıların tercihlerini belirleyen önemli konular vardır. Avrupa'daki piyasalar açısından ilk etapta güvenlik ve eğitim ön plana çıkmaktadır. Bununla birlikte, başta Almanya olmak üzere Euro Bölgesi'ndeki Euro bazlı daha yüksek gelir ve getiri oranlarının yanı sıra, özellikle Portekiz'deki esnek ön şartlar sayesinde, serbest dolaşım hakkı kazanma durumu yabancı yatırımcıların ilgisini çekmektedir. Yabancı yatırımcıların Türkiye emlak piyasasına olan ilgisi son üç yılda önemli bir düşüş göstermiştir. Diğer yandan, gayrimenkul yatırımında ciddi bir yatırım iştahı olan yerli yatırımcı sayısı da çok yüksek görünmemektedir. Bununla birlikte, finansal kısıtlamalarla karşılaşan ve kısa vadeli sermaye gereksinimlerini karşılamak için portföylerindeki mülkleri satması beklenen bazı büyük şirketler nedeniyle fiyat seviyesinin daha da düşmesi öngörülmektedir. Yabancı sermayenin eksikliği ve borç finansmanının pahalı olması göz önüne alındığında; piyasadaki fırsatları takip eden yabancı yatırımcıların yatırım kararını alması için fiyat seviyesini düşürmek ve getiri oranını artırmak dışında bir çözüm yakın gelecekte görünmemektedir.

6.2. BÖLGE ANALİZİ

6.2.1. KASTAMONU İLİ

Kastamonu, Türkiye'nin kuzey kesiminde, Karadeniz Bölgesi'nde yer alan ildir. İlin doğusunda Sinop, batısında Bartın ve Karabük, güneyinde Çankırı ve güneydoğusunda Çorum illeri ile sınırı bulunmaktadır. İlin kuzey kısmının tamamı ise Karadeniz'e kıyı oluşturmakta olup, ilin sahil şeridi uzunluğu 170 km.'dir. Kastamonu sahip olduğu bu sahil şeridi uzunluğu ile Karadeniz'e en uzun kıyısı olan il konumundadır.

13.108 km² alan üzerinde yer alan Kastamonu, Türkiye topraklarının %1,7'sini oluşturmaktadır. İl merkezinin denizden yüksekliği 780 metredir. İlin ortalama olarak deniz seviyesinden yüksekliği 775 m.'dir. İlin en yüksek noktasını ise 2.565 m. ile Çatalılgaz Tepesi oluşturmaktadır. İl genelinde dağlar denize paralel olarak uzanmakta olup, Türkiye'nin Karadeniz'e doğru uzanan çıkıntısının büyük bir kısmını kapsamaktadır.

Kastamonu ili kendi içerisinde 20 ilçeye ayrılmıştır. Söz konusu ilçelere bağlı olan 1.058 adet köy mevcuttur. Kastamonu köy sayısı bakımından Türkiye'de en fazla köye sahip ikinci il konumundadır.

Kastamonu ekonomisi geniş ölçüde tarıma dayalı bir konumdadır. İl genelinde sanayi son yıllarda gelişim göstermekte olup, ilde birkaç yerde Organize Sanayi Bölgeleri bulunmaktadır. Türkiye'nin orman bakımından en zengin alanlarından biri konumunda olan Kastamonu'da, ormancılık gelişmiş bir durumdadır.

İl; İstanbul'a 500 km., Ankara'ya ise 240 km. mesafededir. İnebolu'da küçük tonajlı gemilerin yük alıp boşaltabilecekleri bir liman bulunmaktadır. Bunun haricinde Cide, Abana ve Çatalzeytin ilçelerinde de küçük limanlar mevcuttur. İl sınırları içerisinde yapımı 1959 yılında gerçekleştirilen Kastamonu Havalimanı yolcu yetersizliği sebebiyle kısa süre sonra kapatılmış, 1990 yılında da dönemin siyasi gelişmeleri doğrultusunda "her ile bir havalimanı" sloganı ile bakımı yapıldıktan sonra 1994 yılı itibarıyla tekrar hizmete açılmıştır. Ancak ikinci açılışında da buraya gerçekleştirilen birkaç deneme uçuşu haricinde alan kullanılmayarak tekrar atıl konuma düşmüştür. 2011 yılın içerisinde Ulaştırma ve Altyapı Bakanlığı ile Kastamonu Valiliği arasında yapılan mutabakat sonucunda tekrar bakıma alınan alan, 2013 yılında tekrar hizmete açılarak, Kastamonu ile İstanbul arasında direkt uçuşlara başlanmıştır. Bunun haricinde Kastamonu ile diğer iller arasında da aktarmalı şekilde bağlantı sağlanmıştır. Havaalanının il merkezine uzaklığı 10 km.'dir.

Türkiye İstatistik Kurumu'nun (TÜİK) hazırlanmış olduğu 2017 yılı Adrese Dayalı Nüfus Kayıt Sistemi (ADNKS) nüfus sayımı sonuçlarına göre nüfusu 372.373 kişidir.

6.2.2. CİDE İLÇESİ

Kastamonu iline bağlı bir ilçe olan Cide; kuzeyinde Karadeniz, kuzeydoğusunda Doğanyurt, doğusunda Şenpazar ilçeleri, güneyinde Azdavay ve Pınarbaşı ilçeleri, batısında Bartın iline bağlı Kurucaşile ilçesi ile çevrilidir.

Cide'nin ovalık alanları oldukça sınırlıdır. Toprakları çok sayıda çay ve derelerle bölünmüştür. İlçenin güney ve güneydoğusunda Küre Dağları'nın uzantıları yer alır. Kuzeyde kıyıya yakın kesimlerde kuzeydoğu-güneybatı doğrultusunda uzanan Kestane Dağı bulunmaktadır.

İlçenin en önemli akarsuyu Devrekâni Çayı olup, kuzeybatı-güneydoğu doğrultusunda akar. Bu çay ilçe topraklarını geçerek Karadeniz'e dökülür. İlçenin diğer akarsuları Aydos Çayı, Soğuksu Çayı, Çataloluk Çayı, Akbayır Çayı ve Fakaz Çayı'dır.

Kastamonu'ya 148 km. uzaklıktaki ilçenin yüzölçümü 939 km²'dir.

1868 yılında ilçe olan Cide'nin 85 köyü ve bu köylere bağlı 204 mahallesi bulunmaktadır. İlçede belediyeye bağlı altı mahalle vardır. İlçeye bağlı belde ve kasaba yoktur.

İlçenin ekonomisi, tarım, hayvancılık, ormancılık ve balıkçılığa dayalıydı fakat ülkemizle eş zamanlı gelişen tersanecilik faaliyetleri Cide'nin de ekonomisinde ciddi pay sahibi olmaya başlamaktadır. İlçede şu an faaliyette olan ve inşası sürüp faaliyete geçecek birçok tersane bulunmaktadır. Tahıl üretiminin dışında genellikle bağcılık, meyvecilik, sebzeçilik yapılmaktadır. Tarımsal üretimin dışında ilçe halkının gelir kaynaklarını küçük ölçekli orman ürünleri imalatından sağlanmaktadır. Küçük tekne yapımıcılığı geçim kaynaklarının önünde gelmektedir. Ayrıca ilçedeki torna tezgâhlarında tahta kaşık üretimi yöredeki çok sert şimşir ağacından yapılmaktadır. Hayvancılıkta mera hayvanları ön plandadır.

Türkiye İstatistik Kurumu'nun (TÜİK) hazırlamış olduğu 2017 yılı Adrese Dayalı Nüfus Kayıt Sistemi (ADNKS) nüfus sayımı sonuçlarına göre nüfusu 22.212 kişidir.

6.3. PİYASA BİLGİLERİ

6.3.1. SATILIK TARLALAR

Taşınmazın konumlandığı bölgede bulunan satılık tarlalara ait bilgiler aşağıdaki gibidir.

1) Rapora konu taşınmaza yakın konumda olan 1.152,78 m² yüzölçümüne sahip 106 ada 7 parsel 18.07.2016 tarihinde KDV hariç 14.406,78 TL bedelden satışı gerçekleşmiştir.

(m² birim satış fiyatı ~ 12,50 TL)

İlgilisi: Emlak Konut G.Y.O.A.Ş.

2) Cide merkeze yakın rapora konu taşınmaza göre konum şerefyesi daha iyi olan 6.000 m² yüzölçümüne sahip parsel 75.000,-TL bedel ile satılıktır. Taşınmaz uzun zamandır pazardadır. (m² birim satış fiyatı ~ 12,50 TL)

İlgilisi tel: 0532 203 28 92

3) Kovanönü Köyü Muhtarı ile yapılan görüşmede köy ve yakın çevresinde yakın zamanda tarla satışının gerçekleşmediği, bölgede alım satım işlemlerinin çok güç olduğunu genelde bölge insanı dışında kimsenin tarla alımı yapmadığını belirtmiştir. Bölgede de konuşulan fiyatların m² başına 5 – 7 TL (ortalama 6,-TL) aralığında olduğunu beyan etmiştir.

İlgili tel: 0538 409 96 90

4) Doğan kaya Köy Muhtarı ile yapılan görüşmede köy merkezinde ve yakın çevresinde son zamanlarda tarla satışının gerçekleşmediği, alım satım işlemlerinde ise genelde belediyenin belirlediği rayiç değer üzerinden satış yapıldığı öğrenilmiştir.

İlgili tel: 0532 431 20 97

6.4. GAYRİMENKULÜN DEĞERİNE ETKİ EDEN ÖZET FAKTÖRLER

Olumlu faktörler:

- Konumu,
- Bölgenin doğal güzelliği,
- Mevcut imar durumu.

Olumsuz faktörler:

- Dar bir alıcı kitlesine hitap etmesi,
- Kısıtlı alt yapıya sahip olması,
- Bölgede sosyal donatı alanlarının bulunmaması,
- Bölgenin engebeli arazi yapısına sahip olması,
- Döviz kurlarındaki aşırı dalgalanma nedeniyle gayrimenkule olan genel talebin azalmış olması.

7. BÖLÜM DEĞERLEME SÜRECİ

7.1. DEĞERLEME YAKLAŞIMLARI

Değerleme yaklaşımlarının uygun ve değerlendirilen varlıklarının içeriği ile ilişkili olmasına dikkat edilmesi gerekir. Aşağıda tanımlanan ve açıklanan üç yaklaşım değerlemede kullanılan temel yaklaşımlardır. Bunların tümü, fiyat dengesi, fayda beklentisi veya ikame ekonomi ilkelerine dayanmaktadır. Temel değerlendirme yaklaşımları aşağıdaki gibidir.

- Pazar Yaklaşımı
- Gelir Yaklaşımı
- Maliyet Yaklaşımı

7.1.1. PAZAR YAKLAŞIMI

Pazar yaklaşımı; varlığın, fiyat bilgisi elde edilebilir olan aynı veya karşılaştırılabilir (benzer) varlıklarla karşılaştırılması suretiyle gösterge niteliğindeki değer belirlendiği yaklaşımı ifade eder.

Aşağıda yer verilen durumlarda, pazar yaklaşımının uygulanması ve bu yaklaşıma önemli ve/veya anlamlı ağırlık verilmesi gerekli görülmektedir:

- Değerleme konusu varlığın değer esasına uygun bir bedelle son dönemde satılmış olması,
- Değerleme konusu varlığın veya buna önemli ölçüde benzerlik taşıyan varlıkların aktif olarak işlem görmesi,
- Önemli ölçüde benzer varlıklar ile ilgili sık yapılan ve/veya güncel gözlemlenebilir işlemlerin söz konusu olması.

Yukarıda yer verilen durumlarda pazar yaklaşımının uygulanması ve bu yaklaşıma önemli ve/veya anlamlı ağırlık verilmesi gerekli görülmele birlikte, söz konusu kriterlerin karşılanamadığı aşağıdaki ilave durumlarda, pazar yaklaşımı uygulanabilir ve bu yaklaşıma önemli ve/veya anlamlı ağırlık verilebilir. Pazar yaklaşımının aşağıdaki durumlarda uygulanması halinde, değerlemeyi gerçekleştirenin diğer yaklaşımların uygulanıp uygulanamayacağını ve pazar yaklaşımı ile belirlenen gösterge niteliğindeki değeri pekiştirmek amacıyla ağırlıklandırılıp ağırlıklandırılmayacağını dikkate alması gerekli görülmektedir:

- Değerleme konusu varlığa veya buna önemli ölçüde benzer varlıklara ilişkin işlemlerin, pazardaki oynaklık ve hareketlilik dikkate almak adına, yeteri kadar güncel olmaması,
- Değerleme konusu varlığın veya buna önemli ölçüde benzerlik taşıyan varlıkların aktif olmamakla birlikte işlem görmesi,
- Pazar işlemlerine ilişkin bilgi elde edilebilir olmakla birlikte, karşılaştırılabilir varlıkların değerlendirme konusu varlıkla önemli ve/veya anlamlı farklılıklarının, dolayısıyla da sübjektif düzeltmeler gerektirme potansiyelinin bulunması,
- Güncel işlemlere yönelik bilgilerin güvenilir olmaması (örneğin, kulaktan dolma, eksik bilgiye dayalı, sinerji alıcılı, muvazaalı, zorunlu satış içeren işlemler vb.),
- Varlığın değerini etkileyen önemli unsurun varlığın yeniden üretim maliyeti veya gelir yaratma kabiliyetinden ziyade pazarda işlem görebileceği fiyat olması.

7.1.2. GELİR YAKLAŞIMI

Gelir yaklaşımı, gösterge niteliğindeki değer, gelecekteki nakit akışlarının tek bir cari değere dönüştürülmesi ile belirlenmesini sağlar. Gelir yaklaşımında varlığın değeri, varlık tarafından yaratılan gelirlerin, nakit akışlarının veya maliyet tasarruflarının bugünkü değerine dayanılarak tespit edilir. Aşağıda yer verilen durumlarda, gelir yaklaşımının uygulanması ve bu yaklaşıma önemli ve/veya anlamlı ağırlık verilmesi gerekli görülmektedir:

- Varlığın gelir yaratma kabiliyetinin katılımcının gözüyle değeri etkileyen çok önemli bir unsur olması,
- Değerleme konusu varlıkla ilgili gelecekteki gelirin miktarı ve zamanlamasına ilişkin makul tahminler mevcut olmakla birlikte, ilgili pazar emsallerinin varsa bile az sayıda olması.

Yukarıda yer verilen durumlarda gelir yaklaşımının uygulanması ve bu yaklaşıma önemli ve/veya anlamlı ağırlık verilmesi gerekli görülmele birlikte, söz konusu kriterlerin karşılanamadığı aşağıdaki ilave durumlarda, gelir yaklaşımı uygulanabilir ve bu yaklaşıma önemli

ve/veya anlamlı ağırlık verilebilir. Gelir yaklaşımının aşağıdaki durumlarda uygulanması halinde, değerlemeyi gerçekleştirenin diğer yaklaşımların uygulanıp uygulanamayacağını ve gelir yaklaşımı ile belirlenen gösterge niteliğindeki değeri pekiştirmek amacıyla ağırlıklandırılıp ağırlıklandırılmayacağını dikkate alması gerekli görülmektedir:

- Değerleme konusu varlığın gelir yaratma kabiliyetinin katılımcının gözüyle değeri etkileyen birçok faktörden yalnızca biri olması,
- Değerleme konusu varlıkla ilgili gelecekteki gelirin miktarı ve zamanlamasına ilişkin önemli belirsizliklerin bulunması,
- Değerleme konusu varlıkla ilgili bilgiye erişimsizliğin bulunması (örneğin, kontrol gücü bulunmayan bir pay sahibi geçmiş tarihli finansal tablolara ulaşabilir, ancak tahminlere/bütçelere ulaşamaz),
- Değerleme konusu varlığın gelir yaratmaya henüz başlamaması, ancak başlamasının planlanmış olması.

Gelir yaklaşımının temelini, yatırımcıların yatırımlarından getiri elde etmeyi beklemeleri ve bu getirinin yatırıma ilişkin algılanan risk seviyesini yansıtmalarının gerekli görülmesi teşkil eder.

Genel olarak yatırımcıların sadece sistematik risk ("pazar riski" veya "çeşitlendirmeye giderilemeyen risk" olarak da bilinir) için ek getiri elde etmeleri beklenir.

7.1.3. MALİYET YAKLAŞIMI

Maliyet yaklaşımı, bir alıcının, gereksiz külfet doğuran zaman, elverişsizlik, risk gibi etkenler söz konusu olmadıkça, belli bir varlık için, ister satın alma, isterse yapım yoluyla edinilmiş olsun, kendisine eşit faydaya sahip başka bir varlığı elde etme maliyetinden daha fazla ödeme yapmayacağı ekonomik ilkesinin uygulanmasıyla gösterge niteliğindeki değerin belirlendiği yaklaşımdır. Bu yaklaşımda, bir varlığın cari ikame maliyetinin veya yeniden üretim maliyetinin hesaplanması ve fiziksel bozulma ve diğer biçimlerde gerçekleşen tüm yıpranma paylarının düşülmesi suretiyle gösterge niteliğindeki değer belirlenmektedir.

Aşağıda yer verilen durumlarda, maliyet yaklaşımının uygulanması ve bu yaklaşıma önemli ve/veya anlamlı ağırlık verilmesi gerekli görülmektedir:

- Katılımcıların değerlendirme konusu varlıkla önemli ölçüde aynı faydaya sahip bir varlığı yasal kısıtlamalar olmaksızın yeniden oluşturabilmesi ve varlığın, katılımcıların değerlendirme konusu varlığı bir an evvel kullanabilmeleri için önemli bir prim ödemeye razı olmak durumunda kalmayacakları kadar, kısa bir sürede yeniden oluşturulabilmesi,
- Varlığın doğrudan gelir yaratmaması ve varlığın kendine özgü niteliğinin gelir yaklaşımını veya pazar yaklaşımını olanaksız kılması,
- Kullanılan değer esasının temel olarak ikame değeri örneğinde olduğu gibi ikame maliyetine dayanması.

Yukarıda yer verilen durumlarda maliyet yaklaşımının uygulanması ve bu yaklaşıma önemli ve/veya anlamlı ağırlık verilmesi gerekli görülmeyle birlikte, söz konusu kriterlerin karşılanmadığı aşağıdaki ilave durumlarda, maliyet yaklaşımı uygulanabilir ve bu yaklaşıma

önemli ve/veya anlamlı ağırlık verilebilir. Maliyet yaklaşımının aşağıdaki durumlarda uygulanması halinde, değerlemeyi gerçekleştirenin diğer yaklaşımların uygulanıp uygulanamayacağını ve maliyet yaklaşımı ile belirlenen gösterge niteliğindeki değeri pekiştirmek amacıyla ağırlıklandırılıp ağırlıklandırılmayacağını dikkate alması gerekli görülmektedir:

- Katılımcıların aynı faydaya sahip bir varlığı yeniden oluşturmayı düşündükleri, ancak varlığın yeniden oluşturulmasının önünde potansiyel yasal engellerin veya önemli ve/veya anlamlı bir zaman ihtiyacının bulunması,
- Maliyet yaklaşımının diğer yaklaşımlara bir çapraz kontrol aracı olarak kullanılması (örneğin, maliyet yaklaşımının, değerlemesi işletmenin sürekliliği varsayımıyla yapılan bir işletmenin tasfiye esasında daha değerli olup olmadığının teyit edilmesi amacıyla kullanılması),
- Varlığın, maliyet yaklaşımında kullanılan varsayımları son derece güvenilir kılacak kadar, yeni oluşturulmuş olması.

Kısmen tamamlanmış bir varlığın değeri genellikle, varlığın oluşturulmasında geçen süreye kadar katlanılan maliyetleri (ve bu maliyetlerin değere katkı yapıp yapmadığını) ve katılımcıların, varlığın, tamamlandığındaki değerinden varlığı tamamlamak için gereken maliyetler ile kâr ve riske göre yapılan uygun düzeltmeler dikkate alındıktan sonraki değerine ilişkin beklentilerini yansıtabilir.

7.2. DEĞERLEMEDE KULLANILACAK YÖNTEMLERİN BELİRLENMESİ

Sermaye Piyasası Kurulu'nun 01.02.2017 tarih Seri III-62.1 sayılı "Sermaye Piyasasında Değerleme Standartları Hakkında Tebliğ" doğrultusunda Sermaye Piyasası Kurulu Karar Organı'nın 22.06.2017 tarih ve 25/856 sayılı kararı ile Uluslararası Değerleme Standartları 2017 UDS 105 Değerleme Yaklaşımları ve Yöntemleri 10.4. maddesinde; "Değerleme çalışmasında yer alan bilgiler ve şartlar dikkate alındığında, özellikle tek bir yöntemin doğruluğuna ve güvenilirliğine yüksek seviyede itimat duyulduğu hallerde, değerlemeyi gerçekleştirenlerin bir varlığın değerlemesi için birden fazla değerlendirme yöntemi kullanması gerekmez." yazmaktadır.

Gelir indirgeme yöntemi gelecekteki tahmini gelir kazançlarının günümüzdeki değerini bulma işlemidir. Bu yöntemde kullanılan geleceğe yönelik tahmin ve projeksiyonlar, güncel piyasa şartları, beklenen kısa vadeli arz ve talep faktörleri ve sürekli istikrarlı bir ekonomiye dayalıdır. Bu nedenle ve ayrıca parsel plansız sahada kaldığından değerlemede gelir yaklaşımı yöntemi kullanılmayacaktır.

Parsel üzerinde herhangi bir yapı bulunmadığından pazar değerinin tespitinde maliyet yaklaşımı yöntemi kullanılmamıştır.

Tek bir yöntem ile güvenilir bir karar verilebilmesi için yeterli bulgu bulunduğundan pazar değerinin tespitinde; **pazar yaklaşımı yöntemi** kullanılacaktır.

8. BÖLÜM PAZAR DEĞERİ TESPİTİ

8.1. PAZAR YAKLAŞIMI YÖNTEMİ VE ULAŞILAN SONUÇ

Bu yöntemde taşınmazın bulunduğu bölgede yakın dönemde pazara çıkarılmış/satılmış benzer gayrimenkuller dikkate alınarak pazar değerlerini etkileyebilecek faktörler çerçevesinde fiyat ayarlaması yapılmış ve konu parsel için m² birim değeri belirlenmiştir.

Taşınmazın pazar değerinin tespitinde; emlak pazarlama firmaları ve köy muhtarları ile görüşülmüş, bulunan emsaller; konum, imar durumu, fiziksel özellikler ve büyüklük gibi kriterler dahilinde karşılaştırılmış, ayrıca ofisimizdeki mevcut data ve bilgilerden faydalanılmıştır.

8.1.1. SATILIK EMSALLERİNİN ANALİZİ

Emsaller; değerlemeye konu taşınmaz için, konum, imar durumu, fiziksel özellikler, büyüklük ve pazarlık payı gibi kriterler dahilinde karşılaştırılmış, m² birim pazar değeri aşağıdaki tabloda hesaplanmıştır.

ARSA DEĞERİ ŞEREFİYE KRİTERLERİ (%)							
Emsaller	M ² Birim Fiyatı (TL)	Konum	İmar Durumu	Fiziksel Özellikler	Büyüklük	Pazarlık Payı	Emsal Değer (TL)
Emsal 1	12,50	-20%	0%	-20%	-10%	0%	6,30
Emsal 2	12,50	-10%	0%	-10%	-5%	-20%	6,90
Emsal 3	6,00	0%	0%	0%	0%	0%	6,00
Ortalama							6,50

8.1.2. ULAŞILAN SONUÇ

Değerleme süreci, piyasa bilgileri ve emsal analizinden hareketle rapor konusu taşınmazın konumu, imar durumu, fiziksel özellikleri ve büyüklüğü dikkate alınarak takdir olunan m² birim pazar değeri ile pazar değeri aşağıdaki tabloda sunulmuştur.

PAZAR DEĞERİ		
PARSEL ALANI (M ²)	M ² BİRİM DEĞERİ (TL)	YUVARLATILMIŞ PAZAR DEĞERİ (TL)
9.110,04	6,50	60.000

9. BÖLÜM ANALİZ SONUÇLARININ DEĞERLENDİRİLMESİ

9.1. NİHAİ DEĞER TAKDİRİ

Tek bir yöntem ile güvenilir bir karar verilebilmesi için yeterli bulgu bulunduğundan pazar değerinin tespitinde; pazar yaklaşımı kullanılmıştır.

Buna göre taşınmazın pazar değeri için **60.000,-TL (Altmışbin Türk Lirası)** kıymet takdir olunmuştur.

10. BÖLÜM SONUÇ

Rapor içeriğinde özellikleri belirtilen taşınmazın yerinde yapılan incelemesinde, konumuna, büyüklüğüne, fiziksel özelliklerine, imar durumuna ve çevrede yapılan piyasa araştırmalarına göre günümüz ekonomik koşulları itibariyle takdir olunan pazar değeri aşağıda tablo halinde sunulmuştur.

	TL	USD	EUR
PAZAR DEĞERİ	60.000	11.000	10.000

Not: 12.11.2018 günü saat 15:30'da belirlenen gösterge niteliğindeki T.C.M.B. satış kuruna göre 1,-USD = 5,4862 TL ve 1,-EURO = 6,1783 TL'dir.

Taşınmazın sermaye piyasası mevzuatı hükümleri çerçevesinde gayrimenkul yatırım ortaklığı portföyünde "Arsalar" başlığı altında bulunmasında herhangi bir sakınca olmadığı görüş ve kanaatindeyiz.

İşbu rapor, üç orijinal olarak düzenlenmiştir.

Bilgilerinize sunulur. 13 Kasım 2018

(Değerleme tarihi: 09 Kasım 2018)

Saygılarımızla,



Nurettin KULAK
Jeoloji Mühendisi
Sorumlu Değerleme Uzmanı



Batuhan BAŞ
Şehir Plancısı
Sorumlu Değerleme Uzmanı

Ekler:

- Uydu Görünüşleri
- Fotoğraflar
- Tapu Sureti
- Taşınmaza Ait Tapu Kaydı
- İmar Durumu Belgeleri
- Raporu Hazırlayanları Tanıtıcı Bilgiler
- SPK Lisans Belgeleri