

REYSAŞ GAYRİMENKUL YATIRIM ORTAKLIĞI A.Ş.

TAŞINMAZ DEĞERLEME RAPORU
(UDES-1 PAZAR DEĞERİ)

KOCAELİ İLİ, ÇAYIROVA İLÇESİ, ŞEKERPINAR 2 MAHALLESİ, 420 ADA, 33 PARSEL
NUMARASINDA KAYITLI "ARSA" VASIFLI TAŞINMAZ

RAPOR NO: RYS-201700058

RAPOR TARİHİ: 29.12.2017

İÇİNDEKİLER

1. RAPOR BİLGİLERİ	3
1.1 RAPOR TARİHİ VE NUMARASI	3
1.2 DEĞERLEMENİN AMACI-DEĞERLEMESİ YAPILACAK VARLIĞIN TANIMLANMASI	3
1.3 RAPORU HAZIRLAYANLAR VE SORUMLU DEĞERLEME UZMANLARI	3
1.4 DEĞERLEME TARİHİ	3
1.5 DAYANAK SÖZLEŞMESİ TARİH VE NUMARASI	3
1.6 RAPORUN KURUL DÜZENLEMELERİ KAPSAMINDA DEĞERLEME AMACIYLA HAZIRLANIP HAZIRLANMADIĞINA İLİŞKİN AÇIKLAMA	3
1.7 MÜŞTERİ TALEPLERİNİN KAPSAMI VE GETİRİLEN SINIRLAMALAR	3
1.8 DEĞERLEME KONUSU GAYRİMENKULÜN ŞİRKETİMİZ TARAFINDAN DAHA ÖNCEKİ TARİHLERDE YAPILAN SON ÜÇ DEĞERLEMESİNE İLİŞKİN BİLGİLER.....	3
1.9 DEĞERLEME ÇALIŞMASINI OLUMSUZ YÖNDE ETKİLEYEN FAKTÖRLER	3
1.10 UYGUNLUK BEYANI	4
2. ŞİRKET - MÜŞTERİ BİLGİLERİ, KULLANILAN DEĞER TANIMLARI	4
2.1 ŞİRKET BİLGİLERİ.....	4
2.2 MÜŞTERİ BİLGİLERİ.....	5
2.3 KULLANILAN DEĞER TANIMLARI VE GEÇERLİLİK KOŞULLARI.....	5
3. DEĞERLEME KONUSU GAYRİMENKULÜN MÜLKİYET HAKKI VE İMAR BİLGİLERİ	6
3.1 GAYRİMENKULÜN MÜLKİYET BİLGİLERİ TAPU KAYITLARI	6
3.2 GAYRİMENKULÜN TAKYİDAT BİLGİLERİ.....	7
3.3 İLGİLİ BELEDİYEDE YAPILAN İNCELEMELER.....	7
3.4 DEĞERLEME KONUSU GAYRİMENKULÜN VARSA SON ÜÇ YILLIK DÖNEMDE MÜLKİYET VE İMAR DURUMUNDAKİ DEĞİŞİKLİKLER	8
4.GAYRİMENKULÜN ÇEVRESEL VE FİZİKSEL BİLGİLERİ	9
4.1 GAYRİMENKULÜN YERİ, KONUMU VE ÇEVRE ÖZELLİKLERİ	9
4.2 DEĞERLEME KONUSU GAYRİMENKULÜN TANIMI.....	10
4.3 DEĞERLEME KONUSU GAYRİMENKULÜN YAPISAL İNŞAAT ÖZELLİKLERİ.....	14
4.4 FİZİKSEL DEĞERLEMEDE BAZ ALINAN VERİLER.....	15
4.5 GAYRİMENKULÜN TEKNİK ÖZELLİKLERİ VE DEĞERLEMEDE BAZ ALINAN VERİLER	15
4.6 GAYRİMENKUL MAHALİNDE YAPILAN TESPİTLER	15
4.7 DEĞERLEME KONUSU GAYRİMENKULÜN İÇ MEKAN İNŞAAT ÖZELLİKLERİ	15
5. GENEL VE ÖZEL VERİLER	16
5.1 GENEL VERİLER- SOSYAL VE EKONOMİK VERİLER.....	16
5.2 GAYRİMENKULÜN BULUNDUĞU BÖLGENİN ANALİZİ.....	21
6. GAYRİMENKUL DEĞERLEMESİNDE KULLANILAN YÖNTEMLER	25
6.1 PAZAR YAKLAŞIMI	25
6.2 GELİR YAKLAŞIMI.....	25
6.3 MALİYET YAKLAŞIMI.....	25
6.4 KULLANILAN DEĞERLEME TEKNİKLERİNİ AÇIKLAYICI BİLGİLER VE BU YÖNTEMLERİN SEÇİLMESİNİN NEDENLERİ	26
6.5 DEĞERLEMEDE ESAS ALINAN BENZER SATIŞ ÖRNEKLERİNİN TANIM VE SATIŞ BEDELLERİ İLE BUNLARIN SEÇİLMESİNİN NEDENLERİ	26
7. GAYRİMENKULÜN ANALİZİ VE DEĞERLEMESİ	29
7.1 TAŞINMAZIN DEĞERİNE ETKEN FAKTÖRLER.....	29
7.2 EN YÜKSEK VE EN İYİ KULLANIM DEĞERİ ANALİZİ	29
7.3 GAYRİMENKULÜN PAZAR DEĞERİNİN TESPİTİ	29
7.4 FARKLI DEĞERLEME METOTLARININ VE ANALİZİ SONUÇLARININ UYUMLAŞTIRILMASI VE BU AMAÇLA İZLENEN YÖNTEMİN VE NEDENLERİNİN AÇIKLAMASI	33
7.5 KİRA DEĞERİ ANALİZİ	33
7.6 ASGARİ BİLGİLERDEN RAPORDA YER VERİLMİYENLERİN NİÇİN YER ALMADIKLARININ GEREKÇELERİ.....	33
7.7 YASAL GEREKLERİN YERİNE GETİRİLİP GETİRİLMEDİĞİ VE MEVZUAT UYARINCA ALINMASI GEREKEN İZİN VE BELGELERİN TAM VE EKSİKSİZ OLARAK MEVCUT OLUP OLMADIĞI HAKKINDA GÖRÜŞ	33
7.8 DEĞERLEMESİ YAPILAN GAYRİMENKULÜN, GAYRİMENKUL PROJESİNİN VEYA GAYRİMENKULE BAĞLI HAK VE FAYDALARIN, GAYRİMENKUL YATIRIM ORTAKLIKLARI PORTFÖYÜNE ALINMASINDA SERMAYE PİYASASI MEVZUATI ÇERÇEVESİNDE, BİR ENGEL OLUP OLMADIĞI HAKKINDA GÖRÜŞ.....	33
8.SONUÇ BÖLÜMÜ	34
8.1 SORUMLU DEĞERLEME UZMANININ SONUÇ CÜMLESİ.....	34
8.2 NİHAİ DEĞER TAKDİRİ	34
9.EKLER (DEĞERLEME KONUSU GAYRİMENKULE İLİŞKİN GRAFİK, TAPU ÖRNEĞİ VE BENZERİ BELGELER)	35

BÖLÜM 1

1. RAPOR BİLGİLERİ

1.1 RAPOR TARİHİ VE NUMARASI

Rapor tarihi 29.12.2017, rapor no: RYS-201700058'dir.

1.2 DEĞERLEMENİN AMACI-DEĞERLEMESİ YAPILACAK VARLIĞIN TANIMLANMASI

Bu rapor; Kocaeli İli, Çayırova İlçesi, Şekerpınar 2 Mahallesi, 420 Ada 33 Parsel numarasında kayıtlı "Arsa" vasıflı taşınmazın Türk Lirası cinsinden toplam pazar değerinin tespitine yönelik olarak hazırlanmıştır.

1.3 RAPORU HAZIRLAYANLAR VE SORUMLU DEĞERLEME UZMANLARI

Gayrimenkul Değerleme Uzmanı: Mustafa CEYLAN – SPK Lisans No: 404356

Sorumlu Değerleme Uzmanı: Esra BAŞÇINAR – SPK Lisans No: 400488

1.4 DEĞERLEME TARİHİ

Değerleme tarihi 28.12.2017'dir.

1.5 DAYANAK SÖZLEŞMESİ TARİH VE NUMARASI

İş bu rapor 31.01.2017 tarihli 2017/003 numaralı sözleşmeye istinaden hazırlanmıştır.

1.6 RAPORUN KURUL DÜZENLEMELERİ KAPSAMINDA DEĞERLEME AMACIYLA HAZIRLANIP HAZIRLANMADIĞINA İLİŞKİN AÇIKLAMA

Değerleme raporu, Sermaye Piyasası Kurulu'nun Seri VIII, No: 35 sayılı "Sermaye Piyasası Mevzuatı Çerçevesinde Değerleme Hizmeti Verecek Şirketlere ve Bu Şirketlerin Kurulca Listeye Alınmalarına İlişkin Esaslar Hakkında Tebliğ" hükümleri ile Kurul'un 20.07.2007 tarih ve 27/781 sayılı kararında belirlenen "Değerleme Raporlarında Bulunması Gereken Asgari Hususlar" ile yine Sermaye Piyasası Kurulu'nun 01.02.2017 tarih Seri III-62.1 sayılı "Sermaye Piyasasında Değerleme Standartları Hakkında Tebliğ"i doğrultusunda Uluslararası Değerleme Standartları kapsamında, 4 (dört) nüsha ve Türkçe olarak tanzim edilmiştir.

1.7 MÜŞTERİ TALEPLERİNİN KAPSAMI VE GETİRİLEN SINIRLAMALAR

Bu rapor "REYSAŞ GAYRİMENKUL YATIRIM ORTAKLIĞI A.Ş." ile karşılıklı olarak imzalanmış 31.01.2017 tarihli 2017/003 numaralı sözleşmeye istinaden, Uluslararası Değerleme Standartlarına göre hazırlanan gayrimenkul değerlendirme raporudur. Değerleme çalışmasında müşteri tarafından getirilen herhangi bir sınırlama bulunmamaktadır.

1.8 DEĞERLEME KONUSU GAYRİMENKULÜN ŞİRKETİMİZ TARAFINDAN DAHA ÖNCEKİ TARİHLERDE YAPILAN SON ÜÇ DEĞERLEMESİ İLİŞKİN BİLGİLER

Değerleme konusu gayrimenkule ilişkin şirketimiz tarafından daha önce rapor hazırlanmamıştır.

1.9 DEĞERLEME ÇALIŞMASINI OLUMSUZ YÖNDE ETKİLEYEN FAKTÖRLER

Herhangi bir olumsuz faktöre rastlanmamıştır.

1.10 UYGUNLUK BEYANI

Bu rapor, Sermaye Piyasası Kurulu'nun Seri VIII, No: 35 sayılı "Sermaye Piyasası Mevzuatı Çerçevesinde Değerleme Hizmeti Verecek Şirketlere ve Bu Şirketlerin Kurulca Listeye Alınmalarına İlişkin Esaslar Hakkında Tebliğ" hükümleri ile Kurul'un 20.07.2007 tarih ve 27/781 sayılı kararında belirlenen "Değerleme Raporlarında Bulunması Gereken Asgari Hususlar" ile yine Sermaye Piyasası Kurulu'nun 01.02.2017 tarih Seri III-62.1 sayılı "Sermaye Piyasasında Değerleme Standartları Hakkında Tebliğ"i doğrultusunda Uluslararası Değerleme Standartları kapsamında hazırlanmıştır.

- Değerleme konusunu oluşturan taşınmazla ilgili olarak Değerleme Uzmanlarının ve şirketimizin hiçbir ilgisi olmadığını ve bu işin içindeki taraflara karşı herhangi kişisel bir çıkarımız veya ön yargımız bulunmadığını,
- Değerleme Uzmanının değerlemesi yapılan mülkün niteliği konusunda daha önceden deneyimli olduğunu ve taşınmazı bizzat incelediğini,
- Raporda belirtilen analizler ve sonuçlar sadece belirtilen varsayımlar ve koşullarla kısıtlı olup kişisel, tarafsız ve önyargısız profesyonel analiz, fikir ve sonuçlardan oluştuğunu,
- Değerleme Uzmanının, konu taşınmazın değerlemesi için mesleki eğitim şartlarına haiz olduğunu,
- Bu raporla ilgili olarak verdiğimiz hizmet karşılığı aldığımız ücretin taşınmazın değeri ile bir ilgisinin olmadığını,
- Değerlemenin ahlaki kural ve performans standartlarına göre gerçekleştiğini, raporda belirtilen kişiler haricinde bu raporun hazırlanmasında mesleki bir yardım alınmadığını beyan ederiz.

BÖLÜM 2

2. ŞİRKET - MÜŞTERİ BİLGİLERİ, KULLANILAN DEĞER TANIMLARI

2.1 ŞİRKET BİLGİLERİ

BİLGİ GAYRİMENKUL DEĞERLEME A.Ş.

Bilgi Gayrimenkul Değerleme A.Ş., 11.07.2011 Tarih ve 7855 Sayılı Ticaret Sicil Gazetesi'nde şirket ana sözleşmesine göre "yürürlükteki mevzuat çerçevesinde her türlü resmi ve özel, gerçek ve tüzel kişi vb. kuruluşlara ait gayrimenkuller, gayrimenkul projeleri ve gayrimenkule dayalı hak ve faydalar ile makine, teçhizat, vb. malların yerinde tespiti ve değerlemesini yapmak, değerlerini tespit etmeye yönelik raporları düzenlemek, analiz ve fizibilite çalışmalarını sunmak ve problemleri durumlarda görüş raporu vermek" olarak tanımlanan iş ve hizmetleri vermek amacı ile 270.000,00-Türk Lirası sermaye ile kurulmuş, halihazırda sermayesi 500.000,00-Türk Lirası'dır. Şirket, T.C. Başbakanlık Sermaye Piyasası Kurulu'nun (SPK) 02.12.2011 tarih ve 11/539 sayılı kararına istinaden SPK mevzuatı çerçevesinde değerlendirme hizmeti verecek şirketler listesine alınmıştır. Ayrıca şirkete, T.C. Başbakanlık Bankacılık Düzenleme ve Denetleme Kurumunun (BDDK) 02.08.2012 tarih ve 4887 sayılı, Bankalara Değerleme Hizmeti Verecek Kuruluşların Yetkilendirilmesi ve Faaliyetleri Hakkında Yönetmelik kararı uyarınca; "Gayrimenkul, Gayrimenkul Projesi veya gayrimenkule dayalı hak ve faydaların belirli bir tarihteki muhtemel değerlerinin bağımsız ve tarafsız olarak, uluslararası alanda kabul görmüş değerlendirme standartları çerçevesinde takdir etmek, gayrimenkullerin ayrılmaz bir parçası niteliğindeki makine ve teçhizatların yerinde tespitini yaparak değer takdirinde bulunmak, gayrimenkul ve

gayrimenkule bağlı haklara ilişkin hukuksal, mali ve bilimsel danışmanlık yapma” konularında hizmet etme yetkisi verilmiştir.

Faaliyetlerini İstanbul Merkez ofisi, Adana, Ankara, Diyarbakır, İzmir, Konya Şubeleri, Isparta İrtibat bürosu ve sözleşmeli çözüm ortağı olarak Türkiye'nin farklı bölgelerine yayılmış birimleri vasıtasıyla sürdürmekte olan Bilgi Gayrimenkul Değerleme A.Ş. Türkiye genelinde bankalara, kamu kurumlarına, belediyelere, özel ve tüzel kişiliklere değerlendirme hizmeti vermektedir.

Şirketimiz, Kozyatağı Mahallesi, Kaya Sultan Sokak, No:77, D:8 Kozyatağı-Kadıköy / İstanbul adresinde hizmet vermektedir.

Telefon: 0216 4102678, Faks: 0216 4102679

2.2 MÜŞTERİ BİLGİLERİ

REYSAŞ GAYRİMENKUL YATIRIM ORTAKLIĞI A.Ş.

Reysaş Gayrimenkul Yatırım Ortaklığı A.Ş., şirket ana sözleşmesine göre Sermaye Piyasası Kurulu'nun gayrimenkul yatırım ortaklıklarına ilişkin düzenlemelerinde yazılı amaç ve konularla iştigal etmek ve esas olarak gayrimenkullere, gayrimenkullere dayalı sermaye piyasası araçlarına, gayrimenkul projelerine ve gayrimenkullere dayalı haklara yatırım yapmak üzere ve kayıtlı sermayeli olarak 03.09.2008 tarihinde tescil edilmiş, halka açık anonim ortaklıktır. Şirketin çıkarılmış/tamamı ödenmiş sermayesi 246.000.001,00-Türk Lirası'dır.

Şirketin merkez adresi Küçük Çamlıca Mahallesi Erkan Ocaklı Sokak No:11 PK:34696

Üsküdar/İSTANBUL'dur.

Telefon: 0216 5642000, Faks: 0216 5642099

2.3 KULLANILAN DEĞER TANIMLARI VE GEÇERLİLİK KOŞULLARI

2.3.1 PAZAR:

Pazar, mal ve hizmetlerin bir fiyat mekanizması vasıtasıyla alıcılar ve satıcılar arasında alınıp satıldığı ortamdır. Pazar kavramı, mal veya hizmetlerin alıcılar ve satıcılar arasında faaliyetleri üzerinde mesnetsiz bir kısıtlama olmaksızın alınıp satılabildiğini ifade eder. Taraflardan her biri arz talep ilişkisi ve fiyatı belirleyen diğer etkenler ile birlikte mal veya hizmetlerin, kendi durumu kapsamında oluşan göreceli faydasına ve bireysel ihtiyaç ve isteğine göre tepki verecektir.

Uluslararası Değerleme Standartlarında kullanıldığı haliyle pazar, değerlendirilen varlığın veya yükümlülüğün değerlendirme tarihi itibarıyla serbest bir şekilde el değiştirdiği ve güncel sahibi de dâhil olmak üzere bu pazardaki katılımcıların çoğunluğunun serbest olarak erişebildikleri bir pazar anlamına gelmektedir.

Pazarlar, çeşitli piyasa aksaklıkları nedeniyle, arz ve talep arasında sürekli bir dengenin kurulduğu mükemmellikte nadiren işlemektedir. Pazardaki yaygın aksaklıklar arasında arz dengesizliği, talepte ani düşüş ve yükselişler veya pazar katılımcıları arasındaki asimetric bilgilendirme görülür. Pazar katılımcıları bu aksaklıklara tepki verdiklerinden, bir pazar belirli bir zamanda dengesizliğe neden olan herhangi bir değişime karşı kendini uyarlayabilir. Pazardaki en olası fiyatı tahmin etmeyi hedefleyen bir değerlendirme, pazardaki dengenin yeniden kurulacağı varsayımına dayanan düzeltilmiş veya uyarlanmış fiyattan ziyade, değerlendirme tarihi itibarıyla ilgili pazardaki koşulları yansıtmalıdır.

2.3.2 PAZAR DEĞERİ:

Pazar değeri, bir varlık veya yükümlülüğün, uygun pazarlama faaliyetleri sonucunda, istekli bir satıcı ve istekli bir alıcı arasında, tarafların bilgili ve basiretli bir şekilde ve zorlama altında kalmaksızın

hareket ettikleri, muvazaasız bir işlem ile değerlendirme tarihi itibarıyla el değiştirmesinde kullanılacak tahmini tutardır.

Bu değerlendirme çalışmasında aşağıdaki hususların geçerliliği varsayılmaktadır.

- Analiz edilen gayrimenkullerin türü ile ilgili olarak mevcut bir pazarın varlığı peşinen kabul edilmiştir.
- Alıcı ve satıcı makul ve mantıklı hareket etmektedirler.
- Taraflar gayrimenkuller ile ilgili her konuda tam bilgi sahibidirler ve kendilerine azami faydayı sağlayacak şekilde hareket etmektedirler.
- Gayrimenkullerin satışı için makul bir süre tanınmıştır.
- Ödeme nakit veya benzeri araçlarla peşin olarak yapılmaktadır.
- Gayrimenkullerin alım - satım işlemi sırasında gerekebilecek finansman, piyasa faiz oranları üzerinden gerçekleştirilmektedir.
- Gayrimenkulün makul şartlarda elde edilebilecek en olası değeri takdir edilmektedir.
- Takdir edilen pazar değeri değerlendirme tarihi itibarıyla belirlenmiş olup değerlendirme tarihine özgüdür.

İşbu değerlendirme raporundaki değer esas, serbest ve açık bir pazarda yapılabilecek varsayımsal bir el değiştirme işlemindeki en olası fiyatı belirlemektir.

BÖLÜM 3

3. DEĞERLEME KONUSU GAYRİMENKULÜN MÜLKİYET HAKKI VE İMAR BİLGİLERİ

3.1 GAYRİMENKULÜN MÜLKİYET BİLGİLERİ TAPU KAYITLARI

420 ADA – 33 PARSEL	
İLİ	: KOCAELİ
İLÇESİ	: ÇAYIROVA
MAHALLESİ	: ŞEKERPINAR 2
KÖYÜ	: -
SOKAĞI	: -
MEVKİİ	: -
SINIRI	: PLANINDADIR
PAFTA NO	: G22B19A1B
ADA NO	: 420
PARSEL NO	: 33
YÜZÖLÇÜMÜ	: 14.703,44 m ²
NİTELİĞİ	: ARSA
CİLT NO	: 54
SAHİFE NO	: 5298
TARİH	: 26.05.2017
YEVMIYE NO	: 4109
MALİK	: REYSAŞ GAYRİMENKUL YATIRIM ORTAKLIĞI ANONİM ŞİRKETİ (1/1)

3.2 GAYRİMENKULÜN TAKYİDAT BİLGİLERİ

420 ADA 33 PARSEL

ÇAYIROVA Tapu Müdürlüğünde yapılan inceleme ve TAKBİS sisteminden 09.11.2017 tarihinde, saat: 17:35'te alınan değerlendirme konusu taşınmaza ait "TAKBİS" kaydı raporda yer almakta olup; anılan belgeye göre taşınmaz üzerinde aşağıda detayları verilen kayıtlar bulunmaktadır.

Rehinler Bölümü: Türkiye Halk Bankası A.Ş. lehine, 46.000.000 TL bedelli, %36 değişken faizli, 1. Derece, F.B.K. vadeli ipotek bulunmaktadır. (13.07.2017 tarih, 5396 yevmiye no)

Şerhler Bölümü: Herhangi bir kayıt bulunmamaktadır.

Beyanlar Bölümü: Herhangi bir kayıt bulunmamaktadır.

Hak ve Mükellefiyetler Bölümü: Herhangi bir kayıt bulunmamaktadır.

İpoteğe İlişkin Açıklama:

Sermaye Piyasası Kurulu'nca yayımlanan Gayrimenkul Yatırım Ortaklıklarına İlişkin Esaslar Tebliği'nin "İpotek, rehin ve sınırlı aynı hak tesis" başlığında (Madde 30) "gayrimenkullerin, gayrimenkul projelerinin ve gayrimenkule dayalı hakların satın alınması sırasında yalnızca bu işlemlerin finansmanına ilişkin olarak ya da yatırımlar için kredi temini amacıyla portföydeki varlıklar üzerinde ipotek, rehin ve diğer sınırlı aynı haklar tesis edilebilir. Portföydeki varlıkların üzerinde bu amaçlar dışında hiçbir suretle üçüncü kişiler lehine ipotek, rehin ve diğer sınırlı aynı haklar tesis ettirilemez ve başka herhangi bir tasarrufta bulunulamaz." hükmü bulunmaktadır.

MADDE 30 – (1) Kat karşılığı ve hasılat paylaşımı yapılan projelerde, projenin gerçekleştirileceği arsaların sahiplerince ortaklığa, bedelsiz veya düşük bedel karşılığı ortaklık lehine üst hakkı tesis edilmesi veya arsanın devredilmesi halinde, projenin teminatı olarak arsa sahibi lehine ortaklık portföyünde bulunan gayrimenkuller üzerine ipotek veya diğer sınırlı aynı haklar tesis edilmesi mümkündür. Ayrıca gayrimenkullerin, gayrimenkul projelerinin ve gayrimenkule dayalı hakların satın alınması sırasında yalnızca bu işlemlerin finansmanına ilişkin olarak ya da yatırımlar için kredi temini amacıyla portföydeki varlıklar üzerinde ipotek, rehin ve diğer sınırlı aynı haklar tesis edilebilir. Portföydeki varlıkların üzerinde bu amaçlar dışında hiçbir suretle üçüncü kişiler lehine ipotek, rehin ve diğer sınırlı aynı haklar tesis ettirilemez ve başka herhangi bir tasarrufta bulunulamaz. Bu hususa ortaklıkların esas sözleşmesinde yer verilmesi zorunludur.

3.2.1 DEĞERLEMESİ YAPILAN GAYRİMENKUL İLE İLGİLİ HERHANGİ BİR TAKYİDAT (DEVREDİLEBİLMESİNE İLİŞKİN BİR SINIRLAMA) OLUP OLMADIĞI HAKKINDA BİLGİ, VARSA SÖZ KONUSU GAYRİMENKULÜN GAYRİMENKUL YATIRIM ORTAKLIĞI PORTFÖYÜNE ALINMASINA SERMAYE PİYASASI MEVZUATI HÜKÜMLERİ ÇERÇEVESİNDE ENGEL TEŞKİL EDİP ETMEDİĞİ HAKKINDAKİ GÖRÜŞ

Tapu Kadastro Genel Müdürlüğü portalı üzerinden 09.11.2017 tarihinde, saat: 17:35'te alınan değerlendirme konusu taşınmaza ait "TAKBİS" kaydı rapor ekinde yer almakta olup; anılan belgeye göre taşınmazın devredilmesine ilişkin herhangi bir sınırlama bulunmamaktadır.

3.3 İLGİLİ BELEDİYEDE YAPILAN İNCELEMELER

Çayırova Belediyesi'nden alınan bilgiye göre, değerlendirme konusu 420 ada, 33 parsel, 15.05.2014 tarih, 259 sayılı Kocaeli Büyükşehir Belediyesi meclis kararıyla onaylanan 1/1.000 ölçekli Uygulama İmar Planı kapsamında, sanayi alanındadır ve KAKS: 0.80 şartlarını haiz yapılaşmaya uygundur. Ayrıca parsel üzerinden enerji nakil hattı geçmekte olup "yapılacak idari ve sosyal tesisler için maksimum yükseklik 3 kat, üretim tesisleri için üretimin teknolojik özelliğine göre belirlenecektir" plan notu bulunmaktadır.

Parselin mevcut imar planı doğrultusunda yapılaşma engeli bulunmamaktadır.

3.3.1 ÇAYIROVA BELEDİYESİ İMAR MÜDÜRLÜĞÜ ARŞİVİNDE TAŞINMAZA AİT İŞLEM DOSYASINDA YAPILAN İNCELEMELER

Çayırova Belediyesi İmar Müdürlüğü'nde taşınmaza ait işlem dosyası bulunmamaktadır. Taşınmaz arsa vasıflı olup taşınmaz için düzenlenmiş herhangi bir mimari proje veya yapı ruhsatı mevcut değildir.

Taşınmaza ilişkin yapı tatil tutanağı, encümen kararı vb. herhangi bir olumsuz bir belgeye rastlanılmamıştır.

3.3.2 YAPI DENETİMİ HAKKINDA KANUN UYARINCA DENETİM YAPAN YAPI DENETİM KURULUŞU VE DEĞERLEMESİ YAPILAN GAYRİMENKUL İLE İLGİLİ OLARAK GERÇEKLEŞTİRDİĞİ DENETİMLER HAKKINDA BİLGİ

Değerleme konusu taşınmaz arsa vasıflıdır.

3.3.3 MEVZUAT UYARINCA ALINMASI GEREKEN İZİN VE BELGELERİN TAM VE EKSİKSİZ OLARAK MEVCUT OLUP OLMADIĞI HAKKINDA GÖRÜŞ

Taşınmaz arsa vasıflı olup taşınmaz için düzenlenmiş herhangi bir mimari proje veya yapı ruhsatı mevcut değildir.

3.4 DEĞERLEME KONUSU GAYRİMENKULÜN VARSA SON ÜÇ YILLIK DÖNEMDE MÜLKİYET VE İMAR DURUMUNDAKİ DEĞİŞİKLİKLER

3.4.1 MÜLKİYET DURUMUNDAKİ DEĞİŞİKLİKLER

Tapu Kadastro Genel Müdürlüğü portalı üzerinden 09.11.2017 tarihinde, saat: 17:35'te alınan değerlendirme konusu taşınmaza ait "TAKBİS" kaydı ve tapu senedi örneği rapor ekinde yer almakta olup; anılan belgeye göre taşınmazın mülkiyetinin tamamının 26.05.2017 tarih, 4109 yevmiye numarası ile Reysaş Gayrimenkul Yatırım Ortaklığı Anonim Şirketi'ne geçtiği görülmektedir.

3.4.2 İMAR DURUMUNDAKİ DEĞİŞİKLİKLER

Çayırova Belediyesi'nden alınan bilgiye göre, değerlendirme konusu 420 ada, 33 parsel, 15.05.2014 tarih, 259 sayılı Kocaeli Büyükşehir Belediyesi meclis kararıyla onaylanan 1/1.000 ölçekli Uygulama İmar Planı kapsamında, sanayi alanındadır ve KAKS: 0.80 şartlarını haiz yapılaşmaya uygundur. Ayrıca parsel üzerinden enerji nakil hattı geçmekte olup "yapılacak idari ve sosyal tesisler için maksimum yükseklik 3 kat, üretim tesisleri için üretimin teknolojik özelliğine göre belirlenecektir" plan notu bulunmaktadır. Plan tasdik tarihi 2014 olmakla birlikte, parselin imar durumunda herhangi bir değişiklik bulunmamaktadır.

BÖLÜM 4

4. GAYRİMENKULÜN ÇEVRESEL VE FİZİKSEL BİLGİLERİ

4.1 GAYRİMENKULÜN YERİ, KONUMU VE ÇEVRE ÖZELLİKLERİ

Rapora konu taşınmaz, Kocaeli İli, Çayırova İlçesi, Şekerpınar Mahallesi, Ece Sokak üzerinde, 420 Ada 33 nolu Parsel'de yer almakta ve **N: 40.8476791, E: 29.4070867** coğrafi koordinatlarda konumlandırılmıştır. Değerleme konusu taşınmaz arsa vasıflı olup boş durumdadır.

Konu taşınmaza ulaşım için; İstanbul-Kocaeli istikametinde Anadolu Otoyolu üzerinde ilerlerken, Şekerpınar-Çayırova Bağlantısı kullanılarak otoyoldan çıkılır ve yaklaşık 600 m sonra, dörtyol kullanılarak aynı caddenin ters istikametine (doğu yönüne) bağlanılır ve Anadolu Otoyolu'na gelmeden sağda konumlu olan Ece Sokak'a dönülür. Konu taşınmaz bu sokak üzerinde sağ kolda yer almaktadır. Taşınmazın yakın çevresinde genel olarak depo ve fabrika/imalathane olarak kullanılan büyük ölçekli yapılar ile henüz üzerinde herhangi bir yapı bulunmayan boş arsalar mevcuttur.



Taşınmaz Anadolu Otoyolu'nun yaklaşık 400 m batısında, Şekerpınar-Çayırova Bağlantı Yolu'nun yaklaşık 2,75 km doğusunda yer almaktadır. Taşınmaza ulaşım genelde asfalt satırlı yollardan sağlanmaktadır. Bölge, Çayırova Belediyesi sınırları içerisinde yer almaktadır ve tamamlanmış altyapıya sahiptir.



4.2 DEĞERLEME KONUSU GAYRİMENKULÜN TANIMI

Rapora konu taşınmaz; Kocaeli İli, Çayırova İlçesi, Şekerpınar Mahallesi, Ece Sokak üzerinde yer alan 420 ada 33 parselde kayıtlı 14.703,44 m² yüzölçümlü "Arsa" vasfı ile tescilli taşınmazdır.

4.2.1 DEĞERLEME KONUSU GAYRİMENKULÜN FOTOĞRAFLARI











4.3 DEĞERLEME KONUSU GAYRİMENKULÜN YAPISAL İNŞAAT ÖZELLİKLERİ

Yapı Tarzı	: -
Yapı Sınıfı	: -
Yapının Yaşı	: -
Yapı Nizamı	: -
Otopark	: -
Güvenlik	: -
Sosyal Tesis	: -
Su Deposu	: -
Hidrofor	: -
Asansör	: -
Elektrik	: -
Su	: -
Kanalizasyon	: -
Dış Cephe	: -
Çatı	: -
Isıtma-Soğutma:	-
Yangın Tesisatı	: -
Diğer	: Taşınmaz arsa vasıflı olup üzerinde herhangi bir yapı bulunmamaktadır.

4.4 FİZİKSEL DEĞERLEMEDE BAZ ALINAN VERİLER

Gayrimenkule ilişkin,

İnşaat Kalitesi	: -
Malzeme Kalitesi	: -
Fiziksel Eskime	: -
Altyapı	: -

4.5 GAYRİMENKULÜN TEKNİK ÖZELLİKLERİ VE DEĞERLEMEDE BAZ ALINAN VERİLER

Değerleme, gayrimenkulün yasal durumu, yapılanma hakları, konumu, parsel alanı ve bölgedeki emsal taşınmazların satış değerleri göz önünde bulundurularak yapılmıştır.

4.6 GAYRİMENKUL MAHALLİNDE YAPILAN TESPİTLER

Rapora konu Kocaeli İli, Çayırova İlçesi, Şekerpınar Mahallesi, Ece Sokak üzerinde yer alan 420 ada 33 parselde kayıtlı 14.703,44 m² yüzölçümlü “Arsa” vasfı ile tescilli taşınmaz, doğu cephesinden Ece Sokak’a, kuzey, güney ve batı cephesinden komşu parsellere cephelidir. Taşınmazın Ece Sokak’a yaklaşık 126 metre cephesi bulunmakta olup cepheli olduğu sokak halihazırda asfalt haldedir. Parsel halihazırda genel olarak düz bir topoğrafyaya sahip olmakla birlikte taşınmazın bulunduğu coğrafyanın kuzeyden güneye azalan hafif eğimli bir yapıya sahip olduğu gözlemlenmektedir. Geometrik olarak ise çokgen formdadır. Parselin bir kısmı doğal bitki örtüsü ile kaplı, bir kısmı asfalt kaplı olup bir kısmında ise moloz yığınları bulunmaktadır. Parsel üzerinde ekonomik değeri bulunan herhangi bir düzenleme bulunmamaktadır.

4.7 DEĞERLEME KONUSU GAYRİMENKULÜN İÇ MEKAN İNŞAAT ÖZELLİKLERİ

Değerleme konusu taşınmaz “arsa” vasıflı olup üzerinde herhangi bir yapı bulunmamaktadır.

BÖLÜM 5

5. GENEL VE ÖZEL VERİLER

Veri araştırması, değerlendirme konusu varlığın piyasa seviyesindeki uluslararası, ulusal, bölgesel ya da komşuluk çevresi trendlerini araştırmakla başlar. Bu araştırma değerlendirme uzmanının o özgün piyasa alanında gayrimenkul değerlerini etkileyen ilkelerin, güçlerin ve etmenlerin ilişkilerini anlamasına yardımcı olur. Araştırma, aynı zamanda değerlendirme uzmanına rakamsal bilgileri, piyasa trendlerini ve ipuçlarını sağlar. Genel veriler, tanımlanmış piyasa bölgesinde mülk değerini etkileyen toplumsal, ekonomik, kamusal ve çevresel verilerdir. Özel veriler ise, değerlemesi yapılacak mülke ve eşdeğer mülklerin niteliklerine ilişkin verilerdir.

5.1 GENEL VERİLER- SOSYAL VE EKONOMİK VERİLER

5.1.1 DEMOGRAFİK VERİLER



Türkiye'nin Coğrafi Yapısı

Türkiye eski dünyayı oluşturan Avrupa, Asya ve Afrika'nın birbirlerine en yakın olduğu ve Avrupa ile Asya'nın kucaklaştıkları bir noktada yer almaktadır. Coğrafi konumu nedeniyle ana kara parçası olan Anadolu, tarihin şekillenmesine yol açan değişik halk kitlelerinin toplu göçlerine şahit olmuştur. Sayılamayacak kadar medeniyetin sahibi olan Anadolu her biri kendi öz kimliğine bağlı ancak birbirinden etkilenen kültürlerin bir bileşkesini geliştirmiştir. Ülkenin çoğunluğu Güney Batı Asya'da bulunduğu Türkiye, Avrupa ve Asya'nın hudutlarını kucaklaştırmaktadır ve Avrupa'da toplam 780.580 km² lik bir yüzölçümü vardır. Ülke doğuda Gürcistan, Ermenistan ve İran ile Güney'de Irak, Suriye ve Akdeniz ile çevrelenmiştir. Batıya doğru Ege Denizi, Yunanistan ve Bulgaristan Kuzeye doğru Karadeniz diğer hudutları oluşturur. Türkiye'nin coğrafi koordinatları 36° 00' - 42° 00' Kuzey Enlem ve 26° 00' - 45° 00' Güney Boylamdır. 81 idari ili olan Türkiye, Karadeniz Bölgesi, Marmara Bölgesi, Ege Bölgesi, Akdeniz Bölgesi, İç Anadolu Bölgesi, Doğu ve Güneydoğu Bölgesi olmak üzere yedi coğrafi bölgeye bölünmüştür.

5.1.2 NÜFUS

TÜRKİYE İSTATİSTİK KURUMU

ADRESE DAYALI NÜFUS KAYIT SİSTEMİ (ADNKS) VERİ TABANI

Yıllara ve cinsiyete göre il/ilçe merkezleri ve beldeler/köyler nüfusu, 1927-2016										Population of province/district centers and towns/villages by years and sex, 1927-2016									
Yıl	Toplam - Total			İl ve ilçe merkezleri Province and district centers			Beldeler ve köyler Towns and villages			Toplam - Total			İl ve ilçe merkezleri Province and district centers			Beldeler ve köyler Towns and villages			Yıl
	Toplam Total	Erkek Male	Kadın Female	Toplam Total	Erkek Male	Kadın Female	Toplam Total	Erkek Male	Kadın Female	Toplam Total	Erkek Male	Kadın Female	Toplam Total	Erkek Male	Kadın Female	Toplam Total	Erkek Male	Kadın Female	
Adrese Dayalı Nüfus Kayıt Sistemi⁽²⁾										Address Based Population Registration System (%)									
2007	70 586 256	35 376 533	35 209 723	49 747 859	24 529 585	24 818 874	20 838 397	10 447 548	10 390 849	100,0	100,0	100,0	70,5	70,5	70,5	29,5	29,5	29,5	2007
2008 ⁽¹⁾	71 517 100	35 901 164	35 615 936	53 611 723	26 546 805	26 664 917	17 965 377	8 954 348	8 951 029	100,0	100,0	100,0	75,0	75,1	74,9	25,0	24,9	25,1	2008 ⁽¹⁾
2009	72 561 312	36 462 470	36 098 842	54 907 219	27 589 487	27 217 732	17 754 093	8 872 583	8 881 110	100,0	100,0	100,0	75,5	75,7	75,4	24,5	24,3	24,6	2009
2010	73 722 988	37 043 182	36 679 806	56 222 356	28 308 956	27 913 500	17 580 632	8 734 326	8 766 306	100,0	100,0	100,0	76,3	76,4	76,1	23,7	23,6	23,9	2010
2011	74 724 269	37 632 954	37 191 315	57 385 706	28 863 671	28 532 131	17 338 563	8 679 379	8 659 184	100,0	100,0	100,0	76,8	76,9	76,7	23,2	23,1	23,3	2011
2012	75 627 384	37 956 168	37 671 216	58 448 431	29 348 230	29 100 201	17 178 953	8 607 938	8 571 015	100,0	100,0	100,0	77,3	77,3	77,2	22,7	22,7	22,8	2012
2013 ⁽⁴⁾	76 667 864	38 473 360	38 194 504	70 034 413	35 135 795	34 898 618	6 633 451	3 337 565	3 295 886	100,0	100,0	100,0	91,3	91,3	91,4	8,7	8,7	8,6	2013 ⁽⁴⁾
2014	77 695 904	38 964 302	38 731 602	71 286 182	36 755 990	35 530 192	6 489 722	3 228 312	3 181 410	100,0	100,0	100,0	91,8	91,7	91,8	8,2	8,3	8,2	2014
2015	78 741 053	39 511 191	39 229 862	72 523 134	36 376 595	36 146 739	6 217 919	3 134 796	3 083 123	100,0	100,0	100,0	92,1	92,1	92,1	7,9	7,9	7,9	2015
2016	79 814 871	40 043 650	39 771 221	73 671 748	36 536 010	36 735 738	6 143 123	3 107 640	3 035 483	100,0	100,0	100,0	92,3	92,2	92,4	7,7	7,8	7,6	2016

Kaynak: Genel Nüfus Sayımı sonuçları, 1927-2006 ve Adrese Dayalı Nüfus Kayıt Sistemi sonuçları, 2007-2016

Source: Results of Population Censuses, 1927-2006 and results of Address Based Population Registration System, 2007-2016

(1) Cinsiyete göre nüfus 1945 ve 1955 yılı cinsiyet oranlarından tahmin edilmiştir.

(1) Population by sex has been estimated by 1945 and 1955 sex ratios.

(2) İl, ilçe, beldeler ve köyler nüfusları belirlenirken; Nüfus ve Vatandaşlık İşleri Genel Müdürlüğü (NİSGİM) tarafından, ilgili mevzuat ve idari kayıtlar uyarınca Ulusal Adres Veri Tabanı (UAVT)nda yerleşim yerlerine yönelik olarak yapılan idari değişiklik ve fiziki köyler değişiklikleri dikkate alınmıştır.

(2) Population of provinces, districts, municipalities and villages are determined according to the administrative attachment, legality and name changes recorded in the National Address Database (NAD) by the General Directorate of Civil Registration and Nationality (GDCRN) in accordance with the related regulations and administrative registers.

(3) Bir önceki yıla göre "il ve ilçe merkezleri" ile "beldeler ve köyler" nüfuslarındaki büyük farklılıkların ana nedeni, 6347 sayılı Yasa uyarınca yapılan idari bölünüş değişiklikleridir.

(3) The main reason of the major differences in the population of "province and district centers" and "towns and villages" compared to the previous year is the administrative division changes regulated by Law No. 6347.

(4) Bir önceki yıla göre "il ve ilçe merkezleri" ile "beldeler ve köyler" nüfuslarındaki büyük farklılıkların ana nedeni, 6368 sayılı Yasa uyarınca yapılan idari bölünüş değişiklikleridir.

(4) The main reason of the major differences in the population of "province and district centers" and "towns and villages" compared to the previous year is the administrative division changes regulated by Law No. 6368.

5.1.3 EKONOMİK VERİLER

Taşınmaz sektörü son yıllarda gelişen sektörlerin başında yer almaktadır. Bu gelişmeye etki eden faktörlerin başında sektörün karlılık oranının her geçen gün artması ve buna paralel olarak gayrimenkul ürünlerinin ülkemizde en belirgin yatırım araçlarından biri olması gelmektedir. Gayrimenkul ürünleri temel ihtiyaçlar hiyerarşisi bağlamında incelendiğinde, gayrimenkullerin barınma ihtiyacını karşıladığını ve dolayısıyla söz konusu sektörün de gıda sektörü gibi her zaman dinamik bir sektör olarak ayakta kalacağını görmekteyiz. Öte yandan, ülkemizdeki arz ve talep dengelerine bakarsak, konut fiyatlarının neden özellikle ülkemizde büyük şehirlerde çok yüksek olduğunu analiz edebiliriz. Söz konusu Pazar, yüksek arz açığına rağmen, yüksek bedellerle satılan gayrimenkullere talebin yüksek olduğu bir pazardır.

Doğal bir afet olan deprem gayrimenkul sektöründe değişimi de beraberinde getirmiştir. İnşaat maliyetleri büyük ölçülerde artmış olsa da deprem sonrası yapılan ve satılan gayrimenkullerin fiyatları deprem öncesi fiyatlarla karşılaştırıldığında yaklaşık iki misli artmıştır. Deprem aslında bir kriz gibi gözükse de deprem sonrası gayrimenkul piyasası belli bir durgunluktan sonra deprem öncesinden bile daha canlı olmuştur. Bu yüzden literatür de bilindiği üzere bazı krizler bazı fırsatlar da yaratabilmektedir. Şu an itibarıyla arz açığı temeline bağlı kalarak yüksek fiyatlarla satılan gayrimenkuller bile çoğu zaman maket üzerinden satılmaktadır. Dolayısıyla, pazar dinamik bir yapıda gelişmektedir.

Ülkemizin yaşadığı 2001 yılı ekonomik krizinin etkileri tüm sektörlerde ciddi bir biçimde hissedilmiş ve yaklaşık 2003 yılına kadar gayrimenkul sektöründe de gerileme söz konusu olmuştur. Bu yıldan itibaren siyasi istikrar ve ekonominin koşullardaki iyileşme ile beraber gayrimenkul sektörü hızlı bir yükselişe geçmiştir, 2005 ve 2006 yıllarında en parlak dönemini yaşayan sektör, 2006 yılının ikinci yarısından itibaren tekrar bir duraklama içine girmiştir. 2007 yılının ilk aylarında ipotekli konut finansman sistemi olarak bilinen Mortgage sisteminin yasal düzenlemeleri onaylanmakla birlikte, olumlu etkileri 2008 yılında beklenirken, küresel ekonomiden kaynaklanan dalgalanmalar konut talebi önemli ölçüde azalma göstermiştir.

ABD mortgage krizinde, borçlulardan, kredi veren kuruluşlara, menkul kıymet ihraç edenlerden kredi derecelendirme ve yatırımcılara kadar tüm mortgage piyasası taraflarının sorumlu olduğu görülmektedir. Özellikle sorunlu kredilerin büyük kısmını oluşturan subprime mortgage kredilerinin hükümet tarafından desteklenmesi ve batık kredilerin hükümet politikaları gereği fonlanması, değerlendirme ve ölçümü zor olan bir sistemin oluşmasına neden olmuştur. ABD’de başlayan sorunların diğer ülke piyasalarında domino etkisi yaratmasına neden olmuş, sonuçta ise ABD kaynaklı ortaya çıkan mortgage krizi tüm dünya piyasalarını derinden etkilemiştir. Türkiye gibi gelişmekte olan ülkeler henüz mortgage sistemi uygulamasının çok başlarında oldukları için taşınmaz piyasalarında önemli ölçüde kırılmalar yaşamadılar. Ancak krizin etkileri ülkemizde de psikolojik olarak daha sonra belirginleşmeye başladı. Yakın geçmişte açıklanan rekor küçülme rakamları da bunu kanıtlamaktadır. 2009 yılında derinleşen ekonomik krizin etkisiyle inşaat sektörü daralmış, gayrimenkul piyasasında fiyatlar gerilemiştir. Ancak ekonomik krize rağmen yurtiçi faiz oranlarında düşüş yaşanmış, kredi faiz oranlarının düşük seviyelerde seyretmesi gayrimenkule olan talebin daha da fazla düşmesine engel olarak gayrimenkul fiyatlarındaki gerilemeyi sınırlamıştır.

2010 yılında Türkiye inşaat sektörü ve gayrimenkul piyasası yeniden büyüme sürecine girmiş, konut piyasasında yeni başlangıçlar ve kredi kullanımında önemli gelişmeler yaşanırken ticari gayrimenkullerde AVM ve ofis piyasaları da canlanmıştır. Küresel finans krizi sebebiyle daralma yaşayan ekonominin yıl boyunca iyileşme gösterip nitelikli Konut projeleri sayısında artış izlenmiştir. Yine ofis ve alışveriş merkezi kiralama taleplerinde ve yeni yatırımlarda artış görülmüştür.

2011 yılının üçüncü çeyrek döneminde konut sektöründe alınan yapı ruhsatları ve yapı kullanım izni belgesi sayısı artmıştır. Konut kredisi faiz oranları ikinci çeyrekte yüzde 1’in üzerine çıktıktan sonra artışını yılın üçüncü ve son çeyreğinde de sürdürmektedir. Merkez Bankası’nın sıkılaştırıcı önlemleri uyguladığı Ağustos ayından sonra ticari ve tüketici kredisi faizleri yükselme eğilimine girmiştir. Buna bağlı olarak konut kredisi aylık ortalama faiz oranları da yükselmiştir. Tüketicilerin konut satın alma eğilimi 2011 yılı genelinde dalgalanma göstermiştir. Yılın ilk çeyrek döneminde artan satın alma eğilimi ikinci çeyrekte zayıflamış, üçüncü çeyrekte ise son dönemlerin en yüksek seviyesine ulaşmıştır. Yılın dördüncü çeyrek döneminde ise Ekim ayı verilerine göre tüketicilerin konut satın alma eğilimi yeniden gerilemiştir.

Perakende yatırım pazarı, 2011 yılı içerisinde uluslararası yatırımcıların ilgisini yoğun bir şekilde çekmeye devam etmiştir. 2011 yılında ekonomide yaşanan canlanmayla birlikte, lojistik pazarında kiracı talebinde gözle görülür bir düzelme görülmüş fakat bu düzelme tam anlamıyla kira işlemleri ve kira oranları üzerinde etkili olamamıştır. Uluslararası piyasalarda görülen toparlanmayla beraber, Türkiye otel piyasasına olan ilgi de artmıştır.

2012 de Avrupa piyasalarında ciddi bir belirsizlik söz konusu iken, ülkemiz Avrupalı gayrimenkul yatırımcıları için Avrupa’da orta ve uzun vadedeki yatırım seçeneklerinden biri olmaya devam etmiştir.

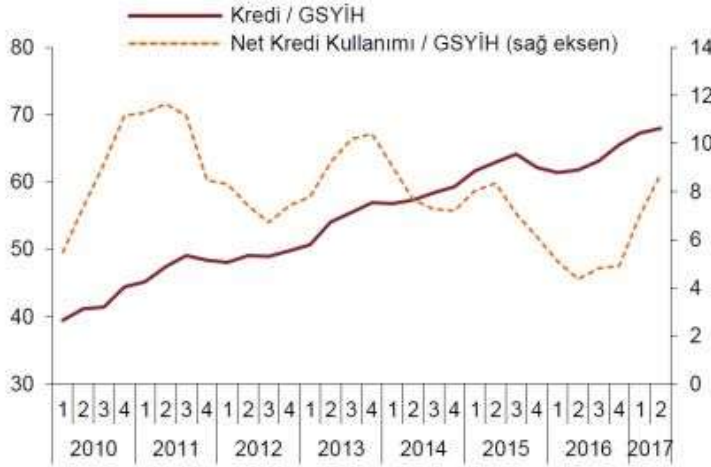
2013 yılı itibariyle gelinen nokta konut kredilerinin bankacılık kesimi açısından önem taşımaya devam ettiği. Konut kredisi faiz oranları açısından yaklaştığımızda ise, yılın ilk yarısında tarihin en düşük oranları gözlemlenmiş, yılın ikinci yarısında ise özellikle Amerika’nın parasal politikalarından kaynaklanan unsurların etkisi ile yılsonunda aylık %1 seviyelerini zorlamıştır.

Türkiye’de gerek reel, gerek nominal faizlerin oldukça hızlı düştüğü 2002–2013 Mayıs döneminin ardından Fed’in açıklamaları ve iç ekonomik risk algısının artmasına paralel hızlı bir yükseliş trendi yaşanmıştır. Bu süreç kredi faizleri ve diğer tüm faiz türlerinin de (TL cinsinden) artmasına neden olmuştur. 2014 başında görülen döviz çıkışları ve artan diğer risk algıları yüzünden TCMB’nin döviz ve faiz piyasasına müdahalesi ile faiz oranlarında yükseliş devam etmiştir. Daha sonra gerek TCMB eli ile gerekse piyasa da oluşan faiz oranlarında belli bir gerileme 2015 ilk yarısına kadar yaşanmıştır. 2016 yılında ise 2015 Kasım seçimlerinden sonra tekrar tek partili hükümet döneminin başlaması ile piyasalar yeniden dengeli bir görünüme kavuşmuş fakat iç tüketimde yaşanan artışa rağmen hız kaybeden stok artışı nedeniyle büyüme ilk çeyrekte yavaşlamıştır. 2016 yılının son çeyreğinde

Amerika Birleşik Devletleri'nde yapılan başkanlık seçimleri ile birlikte dünya ekonomisinde önemli dalgalanmalar yaşanmıştır. Seçim sonucu piyasalarda büyük bir belirsizlik oluşturmuştur. Bu belirsizliğin etkileri Türkiye'de de kendini göstermektedir.

2016 yılı başlarında büyümeyi destekleyici politikalar hayata geçirilmeye çalışılmıştır. Ancak 15 Temmuz darbe girişimi, jeopolitik riskler nedeniyle faiz oranlarında ve risk primlerinde istenilen hedefe ulaşılmamıştır. Ancak her türlü olumsuz gelişmeye karşın 2016 yılı büyüme oranı ve genel ekonomik şartlar bakımından kötü geçmemiştir. 2017 yılının ilk yarısında, finansal sistemi destekleyici makro ihtiyati politikalar ile kamu maliyesi tedbir ve teşvikleri sayesinde, kredi büyümesindeki canlanma devam etmiştir. Finansal istikrar açısından önem arz eden ve kredi büyümesinin iktisadi faaliyet ve toplam taleple ilişkisini özetleyen bir gösterge olan net kredi kullanımının GSYH'ye oranı, yılın ikinci çeyreğinde de artış kaydederek yüzde 8,7 seviyesine yükselmiştir.

Yurtiçi Kredi Stoku ve Net Kredi Kullanımı (GSYH'ye Oranı Yıllık,%)*



* Yurt içi krediler, katılım bankaları dahil toplam bankacılık sektörü kredileri olup, yurt dışı şubeler ve kredi kartları dahildir. Kur etkisinden arındırılmamıştır. Net Kredi Kullanımı nominal kredi stokunun yıllık değişimi olarak hesaplanmaktadır. Kur etkisinden arındırılmamıştır. 2017 yılı ikinci çeyrek GSYİH verisi tahminidir.

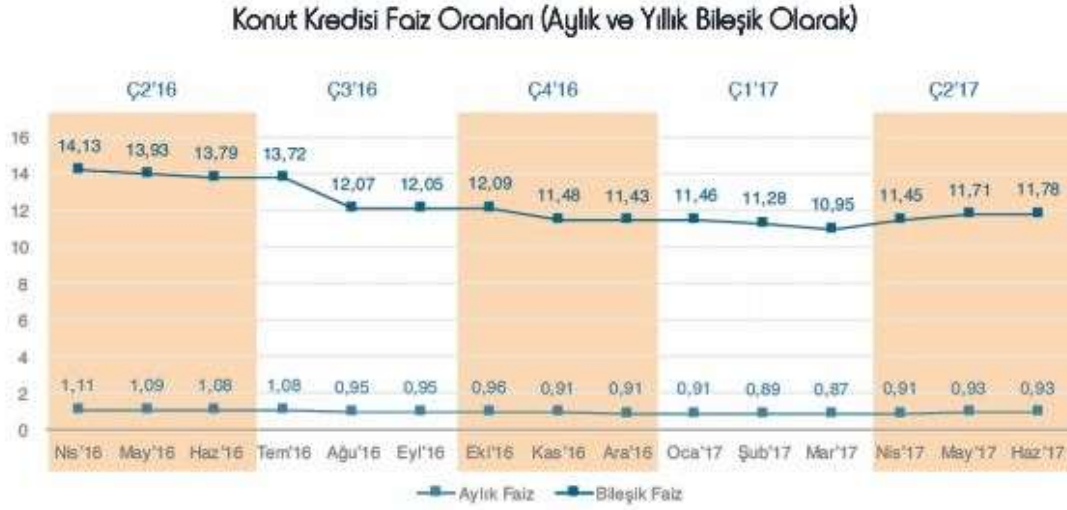
Kaynak: TCMB

Bu çerçevede, finansal olmayan kesime kullanılan, kur etkisinden arındırılmış toplam kredilerin yıllık büyümesi artarak yaklaşık yüzde 18,8 oranında gerçekleşmiştir. 2016 yılının üçüncü çeyreğinden itibaren artış eğiliminde olan toplam kredilerin büyüme oranı, 2017 yılının ikinci çeyreği boyunca, ticari krediler kaynaklı olarak geçmiş yıllar ortalamasının üstünde seyretmiştir. Ancak KGF destekli kredilerin önceden belirlenen sınırlara yaklaşması neticesinde, Haziran ayı ortasından itibaren Türk lirası cinsinden ticari kredi büyümesinde gözlenen dengelenme, toplam kredi büyümesine de yansımış ve toplam kredilerin 13 haftalık yıllıklandırılmış büyüme oranı 21 Temmuz 2017 itibarıyla yaklaşık yüzde 21,6 olarak gerçekleştirilmiştir.

2017 yılı ilk yarı itibarı ile makro dengeleri sağlamak ve belli bir büyüme potansiyeline ulaşmak için iktisat-maliye politikaları kullanılmaya başlanmış (KGF-Kredi Garanti Fonu) devreye alınmış, TCMB tarafında ise sıkı para politikası ve örtülü faiz artışı silahları devreye sokulmuştur. Uygulanan araçlar büyüme üzerinde oldukça olumlu sonuçlar vermiştir. Ancak faiz maliyetleri istenilen yerde olmaktan uzaktır.

Konut kredileri özelinde faiz oranlarına baktığımızda ise 2016 yılı ikinci çeyreğinden itibaren yaşanan gerileme eğilimi Mart 2017'den sonra yerini yükselişe bırakmıştır. Haziran 2017 dönemi itibarı ile konut kredilerinde aylık faiz oranı %0,93, bileşik faiz oranı ise %11,78 seviyesine gelmiştir. 2017 üçüncü çeyreğinde ise bankalar tarafından sağlanan 120 aylık konut kredi oranları aylık olarak %0,99

ile %1,29 arasında dalgalanmaktadır. Bu oranlar geçtiğimiz bir önceki çeyrek döneme göre yükselişi işaret etmektedir. Ağustos 2017 döneminde konut faizleri geçen bir yılın zirvesine işaret etmektedir.

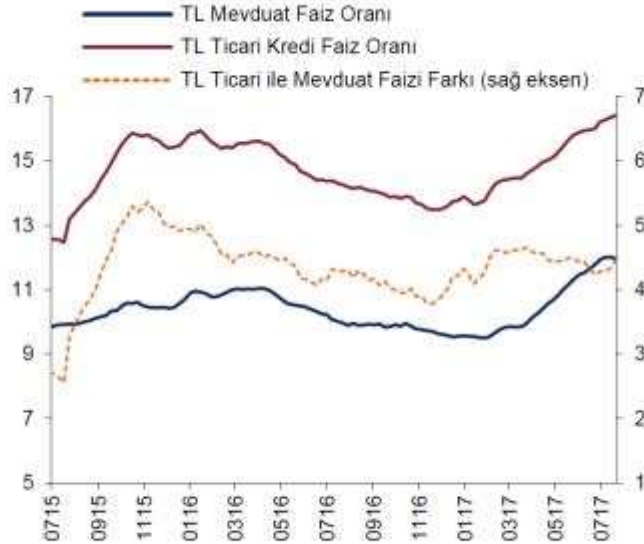


Kaynak: TCMB ve GYODER

Konut kredisi faiz oranlarının artış nedenlerine bakıldığında ise en önemli gerekçe olarak bankaların fonlama maliyetlerindeki artışı verdikleri kredilere yansıtmasıdır.

Bankalar açısından diğer bir sorunda en önemli finansman kaynağı olan ve ağırlıklı olarak üç aydan kısa vadeye sahip mevduat faiz oranlarında yaşanan artışlardır. Mevduat faiz oranlarında yaşanan artışlar kredi faiz oranlarına da yansımıştır.

TL Ticari Kredi ve TL Mevduat Faizi (Akım Veri, Yıllık Faiz 4 Haftalık H.O.%)



Kaynak: TCMB

Kredilere ait diğer önemli bir veri de dönemsel olarak kredilerin miktarsal değişimidir. Çeyrek dönemler itibarıyla miktarlara baktığımızda 2016 yılı son çeyreğinde gerek kampanyalar gerekse ekonomiye sahip çıkma güdüsüyle tüketicilerin olumlu davranışı hem adet hem de miktar olarak konut kredilerini artırmıştır.

Kullanılan Konut Kredisi (Miktar-TL)

Dönem	Ç1'15	Ç2'15	Ç3'15	Ç4'15	Ç1'16	Ç2'16	Ç3'16	Ç4'16	Ç1'17
Kullanılan kredi toplamı (milyon TL)	12.483	12.748	11.173	10.382	11.223	13.280	13.215	19.378	18.815
Kullanılan kredi sayısı (adet)	129.040	116.023	100.141	92.963	98.016	110.918	115.179	151.019	134.212

Kaynak: TBB, GYODER

Kullanılan konut miktarı ise çeyrek dönemler itibarıyla son iki çeyrekte artış göstermiştir.

2015 yılında yapılan toplam satışlar 1.289.320 adet olurken ipotekli konut satışı ise 434.388 adet olmuştur (Oranı yaklaşık %33,6 dır). 2016 yılında yapılan toplam konut satış adedi 1.341.453 olurken bu rakamın 449.508 tanesi ipotekli satışlardan kaynaklanmıştır (Oranı yaklaşık %33,5 dır). 2017 yılı ilk yedi aylık sürecinde ise yapılan toplam satışlar 770.232 adet olurken ipotekli satışlar 283.950 adet olmuştur (Oranı yaklaşık %33,3 dır). 2017 yılı içinde ipotekli satış oranı şimdiden son iki seneki oranı yakalamıştır. Yılı sonu itibarı ile son iki senedeki oranı geçebilme ihtimali son derece yüksektir.

5.2 GAYRİMENKULÜN BULUNDUĞU BÖLGENİN ANALİZİ

KOCAELİ İLİNE AİT BİLGİLER

COĞRAFİ KONUM:

Kocaeli, Marmara Bölgesi'nin Çatalca-Kocaeli Bölümü'nde, 29°22'-30°21' doğu boylamı, 40 D 31 ' - 41°13' kuzey enlemi arasında yer alır. Doğu ve güneydoğuda Sakarya, güneyde Bursa illeri, batıda Yalova ili, İzmit Körfezi, Marmara Denizi ve İstanbul ili, kuzeyde de Karadeniz'le çevrilidir. İl merkezi İzmit'in doğusundan geçen 30° doğu boylamı Türkiye saati için esas kabul edilir. Kocaeli ilinin yüzölçümü 3.505 km²'dir. Asya ile Avrupa'yı birleştiren önemli bir yol kavşağında bulunmaktadır. Doğal bir liman olan İzmit Körfezi, işlek bir denizyoludur. İlin kuzeybatı yüzündeki İstanbul il sınırı, Gebze ile İstanbul arasında akan Kemiklidere'nin doğusundan geçer. Güneybatıda İstanbul-Kocaeli sınırı İzmit Körfezi'nin karşı kıyısında Yalova topraklarıyla son bulur. Bursa sınırını Samanlı Dağları'nın tepelerinden geçen hat oluşturur. Güneydoğuda bu sınır Maşukiye'nin hemen yanındaki Sapanca Gölü kıyısında Sakarya vilayetine dayanır. 2011 yılı itibarıyla nüfusu 1.601.720'dir. İlin yıllık nüfus artış hızı 27'dir. Km²'ye düşen nüfus miktarı 398 kişiye ulaşarak İstanbul'dan sonra ülkenin en kalabalık ili olmuştur. Yüzölçümü bakımından Türkiye'nin en küçük 7. ilidir.





- Kocaeli İli'nin Türkiye içindeki Konumu

ULAŞIM

Kocaeli'nin sanayileşmesinde en önemli etken, tüm ulaşım imkanlarına sahip olmasıdır. Kara ve demiryolu ağları ile yapılan taşımacılık özellikle Avrupa ve Ortadoğu'ya yapılmakta olup, limanlar ile yapılan deniz taşımacılığı da önemli bir boyuta ulaşmıştır. İstanbul ve Bursa gibi önemli ticaret ve sanayi merkezlerine yakınlığı, yatırımlar açısından Kocaeli'yi öncelikli kılmaktadır. Kocaeli'nin şehir merkezi İzmit'in İstanbul'a uzaklığı 85 km'dir. İstanbul'un batı yakasında bulunan Atatürk Hava Limanı ve doğusunda faaliyet gösteren hemen yakınındaki Sabiha Gökçen Havalimanı ile dünyaya açılan Kocaeli, Ankara'ya da TEM otoyolu ile bağlıdır. Uluslararası İstanbul Atatürk Havalimanı 90 km. mesafededir. Ayrıca Uluslararası Sabiha Gökçen Havalimanı'na 50 km. mesafededir. 5'i Kamu Limanı (Derince ve Yarımca) ve 35 özel iskele ile deniz ulaşımı imkanları açısından tüm Anadolu'nun en iç noktasındadır.

Denizyolu: Şehirde Derince Limanı (ro-ro) mevcuttur. Merkeze 8 km uzaklıktadır. Şehir merkezinde İzmit marinasından Gölcük, Değirmendere, Karamürsel marinalarına iç hatlarda gün boyu feribot seferleri yapılmaktadır. Tüm marinalara özel araçlar ve halk otobüsleri ile ulaşım mümkündür.

Havayolu: Kocaeli'de şehir merkezine 15 km. mesafede Cengiz TOPEL Havalimanı mevcuttur. Havalimanına taksi, otobüs ve minibüsle gidilir. Kocaeli- Ankara seferleri mevcuttur. Uluslararası uçuşlara kapalıdır.

Demiryolu: Şehirde İzmit Tren istasyonu bulunmaktadır. Şehrin merkezinde olup şehiriçi otobüs, minibüs ve özel araçlarla ulaşım mümkündür. İstanbul ve Trakya'yı Anadolu'ya bağlayan demiryolu üzerindedir.

Karayolu: Anadolu'yu İstanbul'a bağlayan D-100 Karayolu ve TEM Otoyolu şehirden geçmektedir ayrıca D-130 Karayolu Yalova ve Bursa'yı Kocaeli'ye bağlamaktadır. Kocaeli Ankara'ya 350 km, İstanbul'a 85 km, Sakarya'ya 37 km, Düzce'ye 104 km, Bolu'ya 147 km, Yalova'ya 81 km, Bursa'ya 130 km ve Bilecik'e 135 km mesafededir.



- İzmit Körfezi'nin Görünümü

EKONOMİK YAPI:

Kocaeli bir sanayi kenti olarak GSYİH'nın yüzde 69.9'unun sanayi sektöründe yaratıldığı bir bölgedir ve ilde Sanayi Odası'na bağlı yaklaşık bin 300 sanayi kuruluşu faaliyet göstermektedir. Bu sanayi kuruluşları ağırlıklı olarak Gebze, İzmit ve Körfez ilçelerinde toplanmıştır. Ülkemizin en büyük 100 sanayi kuruluşunun 18'i Kocaeli'nde bulunmaktadır. TÜPRAŞ, Hyundai Assan, Ford Otosan, Honda, Anadolu Isuzu, Pirelli, Goodyear, Pakmaya, Aygaz, Milangaz, Petrol Ofisi, Kordsa, Çelikkord, Nuh Çimento, Marshall, Polisan, ÇBS, Mannesman Boru gibi önemli fabrikalar bu kentte faaliyet göstermektedir. Kocaeli'nin imalat sanayi açısından ülke içindeki ve dış ticaretteki payı ise yüzde 13'tür. Kocaeli'nde faaliyet gösteren önemli sektörlerin Türkiye içindeki payı incelendiğinde yüzde 28 ile kimya sanayi birinci sırada yer almaktadır. Bunu sırasıyla metal eşya, otomotiv, makine ve taş ile toprağa dayalı sanayi izlemektedir. Ülke genelinde tüketilen toplam elektrik enerjisinin yaklaşık yüzde 10'u Kocaeli sanayisi tarafından değerlendirilmektedir. Üretiminde ileri teknoloji kullanan Kocaeli sanayicisi, küresel ölçekte rekabet edebilme imkanını arttırmıştır. Kocaeli'nde sayıları 100'ü aşkın yabancı sermayeli sanayi kuruluşu bulunmaktadır. Bu kuruluşlar arasındaki ülke sıralamasında Almanya, birinci sırada yer almaktadır. İl genelinde ayrıca 7'si faal olmak üzere, 12 organize sanayi bölgesi bulunmaktadır. Bölgede yoğunlaşan sanayi kuruluşlarının yanı sıra bilimsel araştırma ve geliştirme merkezleri de Kocaeli ekonomisine güç katmaktadır. Kocaeli Üniversitesi başta olmak üzere bölge sınırındaki Sabancı Üniversitesi, Marmara Araştırma Merkezi, Gebze Yüksek Teknoloji Enstitüsü, TÜBİTAK, TSE Merkez Laboratuvarları, TEKMER (Teknoloji Geliştirme Merkezi), TÜBİTAK Teknoparkı, GOSB Teknoparkı ve KOÜ Teknoparkı sanayinin teknolojik gelişimine ivme katan kurum ve kuruluşlardır. Kocaeli, kişi başına düşen yıllık milli gelir açısından son 10 yıldır ülke genelinde birinci sırada yer almaktadır. Bu değer, Türkiye ortalamasının yaklaşık iki buçuk katıdır. Genel bütçe ve vergi gelirlerine katkı bakımından da Kocaeli yüzde 17,41 ile Türkiye sıralamasında ikinci sırada yer almaktadır.

ÇAYIROVA İLÇESİNE AİT BİLGİLER

Çayırova ilçesi İzmit körfezinin kuzeybatısında D-100 karayolu ve TEM otoyolu arasındadır. Sabiha Gökçen Havaalanı'na 15 km mesafede olması sebebiyle havayolu ile ulaşım sağlanabilir. Kocaeli kent merkezine 59 km uzaklıktadır. 1985 yılından itibaren sanayileşme yoğunluğu ile beraber nüfusu hızla gelişmiştir. Bu hızlı kentleşme Güzeltepe'nin 1992 yılında belediye olmasına yol açmıştır. Güzeltepe Belediyesi daha sonraki yıllarda Danıştay kararıyla Çayırova Belediyesi olarak isim değiştirmiştir. İç göç hareketlerinden belde hızla etkilenmiştir. 1985'ten sonra hızla gelişen sanayi ile birlikte Çayırova'ya Anadolu'nun çeşitli yörelerinden yoğun bir göç yaşanmıştır. Çayırova ve civarında yaygın olarak küçük çaplı tarım işletmeciliği yapılmaktadır. İzmit Körfezi'nin kuzey batı kesimine uzanan geniş düzlük ve çayırılık bir alana önceden beri Çayırova denildiği bilinmektedir. Fatih Sultan Mehmet'in 3 Mayıs 1484 tarihinde düzenlediği bir sefer için 300 bin kişilik ordusuyla mola verdiği çayırılık alan diye vasıflandırıldığı gibi Fatih'in otağının kurulduğu yer olarak da ifade edilmektedir. Fatih Sultan Mehmet'in ölüm yeri olan bu bölge Çayırova'ya adını vermekle birlikte yeni statü ile Gebze ilçesi sınırları içerisinde kalmış, bölgenin güneyinde yer alan ve Çayırova – Yenimahalle olarak bilinen mahalleler Çayırova ilçesi sınırlarına dahil edilmiştir. İlçenin nüfusu 2013 yılına göre 103.505 kişidir. Çayırova İlçesinin yıllara göre değişen nüfus oranı aşağıdaki tabloda gösterilmiştir.

Yıl	Erkek Nüfusu	Kadın Nüfusu	Toplam Nüfus
2016	62.701	59.747	122.448
2015	60.111	57.119	117.230
2014	56.121	53.577	109.698
2013	52.946	50.590	103.536
2012	50.287	48.080	98.367
2011	47.850	45.790	93.640
2010	45.194	43.329	88.523
2009	42.189	40.305	82.494
2008	40.157	38.273	78.430

BÖLÜM 6

6. GAYRİMENKUL DEĞERLEMESİNDE KULLANILAN YÖNTEMLER

Uygun bir değer esasına göre tanımlanan bir değerlemeye ulaşabilmek amacıyla, bir veya birden çok değerlendirme yaklaşımı kullanılabilir. Bu Çerçeve kapsamında tanımlanan ve açıklanan üç yaklaşım değerlemede kullanılan temel yaklaşımlardır. Bunların tümü ekonomi teorisinde geçen fiyat dengesi, fayda beklentisi veya ikame ilkelerine dayanmaktadır. Tek bir yöntem ile güvenilir bir karar üretebilmek için yeterli sayıda gerçeklere dayalı veya gözlemlenebilen girdinin mevcut olmadığı hallerde, birden çok sayıda değerlendirme yaklaşımı veya yöntemi kullanılması özellikle tavsiye edilir.

6.1 PAZAR YAKLAŞIMI

Pazar yaklaşımı, gösterge niteliğindeki değer, değerlendirme konusu varlıkla fiyat bilgisi mevcut olan aynı veya benzer varlıklar ile karşılaştırmalı olarak belirlenmesini sağlar. Pazar yaklaşımında atılması gereken ilk adım, aynı veya benzer varlıklar ile ilgili pazarda kısa bir süre önce gerçekleşmiş olan işlemlerin fiyatlarının göz önünde bulundurulmasıdır. Eğer az sayıda işlem olmuşsa, bu bilgilerin geçerliliğini saptamak ve kritik bir şekilde analiz etmek kaydıyla, benzer veya aynı varlıklara ait işlem gören veya teklif verilen fiyatları dikkate almak uygun olabilir. Gerçek işlem koşulları ile değer esas ve değerlendirme yapılan tüm varsayımlar arasındaki farklılıkları yansıtabilmek amacıyla, başka işlemlerden sağlanan fiyat bilgileri üzerinde düzeltme yapmak gerekli olabilir. Ayrıca değerlemesi yapılan varlık ile diğer işlemlerdeki varlıklar arasında yasal, ekonomik veya fiziksel özellikler bakımından da farklılıklar olabilir.

6.2 GELİR YAKLAŞIMI

Gelir yaklaşımı, gösterge niteliğindeki değer, gelecekteki nakit akışlarının tek bir cari sermaye değerine dönüştürülmesi ile belirlenmesini sağlar. Bu yaklaşım bir varlığın yararlı ömrü boyunca yaratacağı geliri dikkate alır ve değeri bir kapitalizasyon süreci aracılığıyla belirler. Kapitalizasyon işlemi, gelirlerin uygun indirgeme oranları uygulanarak bir sermaye toplamına dönüştürülmesidir. Gelir akışı, bir sözleşme veya sözleşmelere dayanarak veya bir sözleşme ilişkisi içermeden yani varlığın elde tutulması veya kullanımı sonucunda oluşması beklenen kârlardan türetilir.

Gelir yaklaşımı kapsamında kullanılan yöntemler aşağıdakileri içerir:

- Tüm risk veya genel kapitalizasyon oranının temsili tek bir dönem gelirin uygulandığı gelir kapitalizasyonu,
- Bir indirgeme oranının gelecek dönemler için bir dizi nakit akışına uygulandığı (bunları güncel bir değere indirmek için) indirgenmiş nakit akışı,
- Çeşitli opsiyon fiyatlama modelleri.

Gelir yaklaşımı, bir yükümlülük yerine getirilene kadar gereken nakit akışları dikkate alınarak, yükümlülüklerle de uygulanabilir.

6.3 MALİYET YAKLAŞIMI

Maliyet yaklaşımı, gösterge niteliğindeki değer, bir alıcının, belli bir varlık için, ister satın alma, isterse yapım yoluyla edinilmiş olsun, kendisine eşit faydaya sahip başka bir varlığı elde etme maliyetinden daha fazla ödeme yapmayacağı ekonomik ilkesinin uygulanmasıyla belirlenmesini sağlar. Bu yaklaşım, pazardaki bir alıcının gereksiz külfet doğuran zaman, elverişsizlik, risk gibi etkenler söz konusu olmadıkça, değerlemesi yapılan varlığa ödeyeceği fiyatın, eşdeğer bir varlığın

ister satın alma ister yapım yoluyla maliyetinden fazla olmayacağı ilkesine dayanmaktadır. Değerlemesi yapılan varlıkların cazibesi, yıpranmış veya demode olmaları nedeniyle, genellikle satın alınabilecek veya yapımı gerçekleştirilebilecek alternatiflerinden daha düşüktür. Bunun geçerli olduğu hallerde, kullanılması gereken değer esasına bağlı olarak, alternatif varlığın maliyeti üzerinde düzeltmeler yapmak gerekebilir.

6.4 KULLANILAN DEĞERLEME TEKNİKLERİNİ AÇIKLAYICI BİLGİLER VE BU YÖNTEMLERİN SEÇİLMESİNİN NEDENLERİ

Sermaye Piyasası Kurulu'nun 01.02.2017 tarih Seri III-62.1 sayılı "Sermaye Piyasasında Değerleme Standartları Hakkında Tebliğ"i doğrultusunda Uluslararası Değerleme Standartları UDS 105 Değerleme Yaklaşımı ve Yöntemleri Madde 10.4'e göre "Değerleme çalışmasında yer alan bilgiler ve şartlar dikkate alındığında, özellikle tek bir yöntemin doğruluğuna ve güvenilirliğine yüksek seviyede itimat duyulduğu hallerde, değerlemeyi gerçekleştirenlerin bir varlığın değerlemesi için birden fazla değerlendirme yöntemi kullanması gerekmez. Ancak, değerlendirme gerçekleştirenin çeşitli yaklaşım ve yöntemleri kullanmayı da göz önünde bulundurması gerekli görülmekte olup, özellikle tek bir yöntem ile güvenilir bir karar verilebilmesi için yeterli bulguya dayalı veya gözlemlenebilen girdinin mevcut olmadığı hallerde, bir değer belirlenebilmesi amacıyla birden fazla değerlendirme yaklaşımı veya yöntemi gerekli görülüp kullanılabilir. Birden fazla değerlendirme yaklaşımı veya yönteminin, hatta tek bir yaklaşım dahilinde birden fazla yöntemin kullanıldığı hallerde, söz konusu farklı yaklaşım veya yöntemlere dayalı değer takdirinin makul olması ve birbirinden farklı değerlerin, ortalama alınmaksızın, analiz edilmek ve gerekçeleri belirtilmek suretiyle tek bir sonuca ulaştırılma sürecinin değerlendirme gerçekleştiren tarafından raporda açıklanması gerekli görülmektedir." denilmektedir.

Taşınmazın Pazar değerinin tespitinde "**Pazar Yaklaşımı**" yöntemi ile boş arsa olması nedeniyle Geliştirme amaçlı mülk gibi değerlendirilerek pazar, gelir ve maliyet yaklaşımlarının bir karışımı olan "**Kalıntı Yöntemi**" kullanılmıştır. Kalıntı yöntemi, geliştirme tamamlandığında için gerekli olduğu bilinen ve beklenen tüm maliyetler, projenin tamamlanmasıyla ilgili riskler dikkate alınmak suretiyle, projenin tamamlandıktan sonraki beklenen değerinden düşüldükten sonra kalan kalıntı tutarı ifade etmesi nedeniyle bu şekilde adlandırılır. Hesaplanan bu tutar kalıntı değer olarak nitelendirilir. Kalıntı yönteminden türetilen kalıntı değer geliştirme amaçlı mülkün mevcut haliyle pazar değerine eşit olabilir veya olmayabilir.

6.5 DEĞERLEMEDE ESAS ALINAN BENZER SATIŞ ÖRNEKLERİNİN TANIM VE SATIŞ BEDELLERİ İLE BUNLARIN SEÇİLMESİNİN NEDENLERİ

Emsal Satılık Arsalar

*** Emsal-1: Area Gayrimenkul: 0 532 353 09 44**

Değerlemeye konu taşınmaz ile aynı bölgede konumlu, TEM çıkış kavşağına yakın konumda, E:0.80; sanayi imarlı, 7.175 m² arsa için 650 USD/m² (toplam 4.663.750 USD, yaklaşık 17.770.000-TL) talep edilmektedir. Emsal, konumu bakımından avantajlı, yapılaşma şartları bakımından benzer durumdadır. (2.477.-TL/m²)

*** Emsal-2: Burada Yapı Gayrimenkul: 0 533 211 58 90**

Değerlemeye konu taşınmaz ile aynı bölgede konumlu, cadde üzerinde yer alan, E:0.80; sanayi imarlı, 1.500 m² arsa için 675 USD/m² (toplam 1.012.500 USD, yaklaşık 3.855.720-TL) talep edilmektedir. Emsal, konumu bakımından avantajlı, yapılaşma şartları bakımından benzer durumdadır. (2.570.-TL/m²)

*** Emsal-3: Cenke Gayrimenkul: 0 532 465 80 36**

Değerlemeye konu taşınmaz ile aynı bölgede konumlu, E:0.60; sanayi imarlı 4.000 m² arsa için 2.100.000-USD (yaklaşık 8.000.000-TL) talep edilmektedir. Emsal, konumu bakımından benzer, yapılaşma şartları bakımından dezavantajlı durumdadır. (2.000.-TL/m²)

*** Emsal-4: Center Emlak: 0 532 376 75 39**

Değerlemeye konu taşınmaz ile aynı bölgede konumlu, E:0.60; sanayi imarlı 2.206 m² arsa için 950.000-USD (yaklaşık 3.620.000-TL) talep edilmektedir. Emsal, konumu bakımından benzer, yapılaşma şartları bakımından dezavantajlı durumdadır. (1.641.-TL/m²)

*** Emsal-5: Yurt Gayrimenkul: 0 533 494 93 78**

Değerlemeye konu taşınmaz ile aynı bölgede konumlu, E:0.60; sanayi imarlı 5.915 m² arsa için 460 USD/m² (toplam 2.721.000 USD, yaklaşık 10.367.000-TL) talep edilmektedir. Emsal, konumu bakımından benzer, yapılaşma şartları bakımından dezavantajlı durumdadır. (1.753.-TL/m²)

*** Emsal-6: Remax Fores 2: 0 532 291 50 07**

Değerlemeye konu taşınmaz ile aynı bölgede konumlu, E:0.60; sanayi imarlı 1.135 m² arsa için 2.300.000-TL talep edilmektedir. Emsal, konumu bakımından benzer, yapılaşma şartları bakımından dezavantajlı durumdadır. (2.026.-TL/m²)

*** Emsal-7: Burada Gayrimenkul: 0 533 211 58 90**

Değerlemeye konu taşınmaz ile aynı bölgede konumlu, E:0.60; sanayi imarlı 1.500 m² arsa için 900.000-USD (yaklaşık 3.429.000-TL) talep edilmektedir. Emsal, konumu bakımından benzer, yapılaşma şartları bakımından dezavantajlı durumdadır. (2.286.-TL/m²)

*** Emsal-8: Dek Girişim: 0 532 320 34 27**

Değerlemeye konu taşınmaz ile aynı bölgede konumlu, E:0.60; sanayi imarlı 1.528 m² arsa için 1.000.000-USD (yaklaşık 3.900.000-TL) talep edilmektedir. Emsal, konumu bakımından benzer, yapılaşma şartları bakımından dezavantajlı durumdadır. (2.493.-TL/m²)

Emsal Satılık Depo ve Fabrikalar

*** Emsal-9: Regav Gayrimenkul Yatırım: 0 532 557 78 31**

Değerlemeye konu taşınmaza yakın yerde konumlu, 3300 m² arsa üzerine yaklaşık 5 yıl önce inşa edilmiş, tek katlı ve 2600 m² kapalı kullanım alanına sahip imalathane ve depo 7.500.000-TL bedel ile satışıdır. Emsal konumu ve yapı özellikleri bakımından benzer durumdadır. (2.884-TL/m²)

*** Emsal-10: İtibar Gayrimenkul: 0 541 649 10 22**

Değerlemeye konu taşınmaza yakın yerde, sanayi sitesi içerisinde konumlu, 1850 m² arsa üzerine yaklaşık 4 yıl önce inşa edilmiş, tek katlı ve 1700 m² kapalı kullanım alanına sahip imalathane ve depo 6.000.000-TL bedel ile satışıdır. Emsal konumu bakımından avantajlı durumdadır. (3.529 -TL/m²)

*** Emsal-11: Kent Emlak: 0 543 272 74 81**

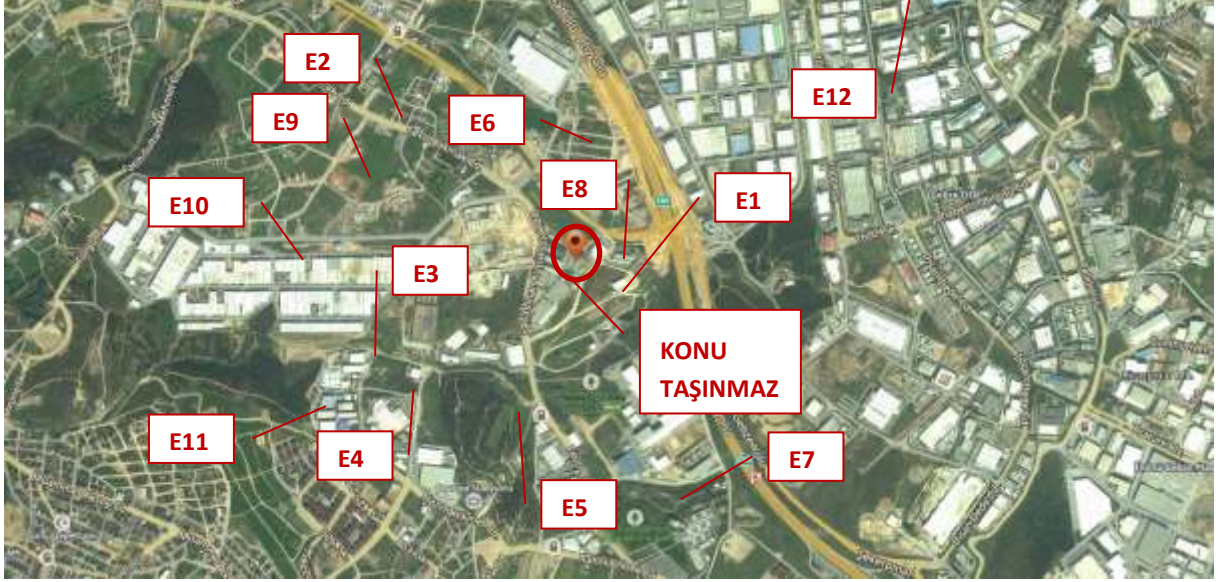
Değerlemeye konu taşınmaz ile aynı bölgede, sanayi sitesine yakın konumda bulunan, yaklaşık 10 yıl önce inşa edilmiş, 4 katlı ve toplam 1405 m² kapalı kullanım alanı ve 900 m² açık kullanım alanına sahip imalathane ve depo 4.200.000-TL bedel ile satışıdır. Emsal konumu bakımından avantajlı durumdadır. (2.989 -TL/m²)

*** Emsal-12: Remax Birgün: 0 533 320 81 81**

Değerlemeye konu taşınmaz ile aynı bölgede, organize sanayi bölgesi içerisinde bulunan, yeni inşa edilmiş, 16000 m² kapalı kullanım alanına sahip fabrika/depo 14.000.000 USD (yaklaşık 53.340.000-

TL) bedel ile satışıdır. Emsal konumu ve inşaat özellikleri bakımından avantajlı durumdadır. (3.334 - TL/m²)

Yukarıda listelenmiş arsa emsalleri, taşınmazın yakınından elde edilmiş, halihazırda satışta olan gayrimenkullerdir. Emsallere ilişkin veriler beyana dayalıdır. Emsal taşınmazların bir kısmının konumu yaklaşık olarak, bir kısmının ise tam olarak tespit edilmiş olup bu konumları gösteren kroki aşağıdaki gibidir.



- Emsallerin konumunu gösteren kroki.

BÖLÜM 7

7. GAYRİMENKULÜN ANALİZİ VE DEĞERLEMESİ

7.1 TAŞINMAZIN DEĞERİNE ETKEN FAKTÖRLER

OLUMLU FAKTÖRLER

- Sanayi/depolama amaçlı kullanım için tercih edilen bölgede yer alması.
- Bölgeye ulaşım imkanlarının kolay olması.

OLUMSUZ FAKTÖRLER

- Sanayi imarlı olması nedeniyle alıcı kitlesinin kısıtlı olması.
- Bölgenin engebeli bir arazi yapısına sahip olması.
- Düzgün olmayan bir geometrik şekle sahip olması.

7.2 EN YÜKSEK VE EN İYİ KULLANIM DEĞERİ ANALİZİ

Sermaye Piyasası Kurulu'nun 01.02.2017 tarih Seri III-62.1 sayılı "Sermaye Piyasasında Değerleme Standartları Hakkında Tebliğ"i doğrultusunda Uluslararası Değerleme Standartları'na göre en verimli ve en iyi kullanımın tanımı "Bir varlığın potansiyelinin yasal olarak izin verilen ve finansal olarak karlı olan en yüksek düzeyde kullanımınıdır. En verimli ve en iyi kullanım, bir varlığın mevcut kullanımının devamı ya da alternatif başka bir kullanım olabilir. Bu, bir pazar katılımcısının varlık için teklif edeceği fiyatı hesaplarken varlık için planladığı kullanıma göre belirlenir." şeklindedir.

Bu tanımdan hareketle taşınmazın konumu, büyüklüğü, topoğrafik özellikleri ve imar durumu ile bölgede talep gören gayrimenkul nitelikleri dikkate alındığında en etkin ve verimli kullanımının mevcut imar koşulları doğrultusunda yapı inşa edilerek kullanımı olduğu düşünülmektedir.

7.3 GAYRİMENKULÜN PAZAR DEĞERİNİN TESPİTİ

7.3.1 PAZAR YAKLAŞIMI YÖNTEMİ İLE ULAŞILAN SONUÇ:

Pazar yaklaşımı gayrimenkulün benzer nitelikli gayrimenkuller ile karşılaştırılması ile değer tespiti edildiği bir yöntemdir. Taşınmazın yakın çevresinde konumlu benzer yapılaşma ve kullanım özelliklerine haiz ve benzer kullanım alanlarına sahip, halihazırda pazarda satışta olan arsa nitelikli gayrimenkuller incelenerek değeri etkileyebilecek tüm etkenler (ulaşım kolaylığı, reklam kabiliyeti, yapılaşma koşulları, vb) analiz edilerek indirgenmiş satışa esas m2 birim fiyatı tespit edilmiştir.

Arsa Değeri

6.5 maddesinde listelenmiş arsa emsalleri içinden taşınmaza en çok benzerlik gösteren 4 adet emsal taşınmaz seçilerek aşağıdaki emsal karşılaştırma tablosu oluşturulmuştur.

KARŞILAŞTIRMA TABLOSU					
BİLGİ		Emsal 1	Emsal 2	Emsal 4	Emsal 5
SATIŞ FİYATI		17.770.000	3.855.720	3.620.000	10.367.000
ALAN	14.703,44	7.175	1.500	2.206	5.915
BİRİM M ² DEĞERİ		2.477	2.570	1.641	1.753
ALANA İLİŞKİN DÜZELTME		BENZER	BENZER	BENZER	BENZER
		0%	0%	0%	0%
İMAR KOŞULLARI		E:0.80	E:0.80	E:0.60	E:0.60
YAPILAŞMA KOŞULLARINA İLİŞKİN DÜZELTME		BENZER	BENZER	ORTA KÖTÜ	ORTA KÖTÜ
		0%	0%	10%	10%
FONKSİYON	Sanayi	Sanayi	Sanayi	Sanayi	Sanayi
FONKSİYONA İLİŞKİN DÜZELTME		BENZER	BENZER	BENZER	BENZER
		0%	0%	0%	0%
ULAŞIM		ORTA İYİ	ORTA İYİ	BENZER	BENZER
REKLAM KABİLİYETİNE İLİŞKİN DÜZELTME		-5%	-5%	0%	0%
KONUM		ORTA İYİ	ORTA İYİ	ORTA İYİ	BENZER
KONUMA İLİŞKİN DÜZELTME		-10%	-5%	-5%	0%
DİĞER BİLGİLER					
PAZARLAMA PAYINA İLİŞKİN DÜZELTME		0%	-4%	-5%	-5%
TOPLAM DÜZELTME		-15%	-14%	0%	5%
DÜZELTİLMİŞ DEĞER	1.950	2.105	2.211	1.641	1.840

Salt Arsa Değeri	(1 / 1) X	1.950 TL/M ²	X	14.703,44 m ²	=	28.672.000 ₺
-------------------------	-----------	-------------------------	---	--------------------------	---	---------------------

Yukarıdaki tablodan da görüleceği üzere değerlendirme konusu taşınmazın arsa birim değeri için 1.950.- TL/m², taşınmazın toplam arsa değeri için ise 28.672.000-TL takdir edilmiştir.

7.3.2 KALINTI YÖNTEMİ İLE ULAŞILAN SONUÇ:

Değerleme konusu taşınmaz halihazırda yapılaşmaya uygun arsa durumunda olup UDES 410-Geliştirme Amaçlı Mülk kategorisinde değerlendirilmiş; Pazar değerinin tespitinde pazar, gelir ve maliyet yaklaşımlarının bir karışımı olan Kalıntı Yönteminin de kullanılması uygun bulunmuştur. Kalıntı yöntemi, geliştirilmenin tamamlanması için gerekli olduğu bilinen ve beklenen tüm maliyetler, projenin tamamlanmasıyla ilgili riskler dikkate alınmak suretiyle, projenin tamamlandıktan sonraki beklenen değerinden düşüldükten sonra kalan kalıntı tutarı ifade etmesi nedeniyle bu şekilde adlandırılır. Hesaplanan bu tutar kalıntı değer olarak nitelendirilir. Kalıntı yönteminden türetilen kalıntı değer geliştirme amaçlı mülkün mevcut haliyle pazar değerine eşit olabilir veya olmayabilir.

Söz konusu açıklamalar doğrultusunda, taşınmazın dahil olduğu 1/1000 ölçekli uygulama imar planı yapılaşma koşullarına göre alternatif proje geliştirilerek, tahmini hasılat ve maliyet hesaplaması yapılmış, emsal karşılaştırma yöntemi ile bulunan arsa değeri test edilmiştir.

Yapılaşma koşulları doğrultusunda inşa edilecek yapının ortalama satış bedeli hesaplanırken benzer özelliklerdeki arsalarda inşa edilen sanayi yapıları incelenmiş ve taşınmazların mevcut piyasadaki el değiştirme bedelleri incelenerek ortalama m² satış bedeli hesaplanmış olup söz konusu hesap tablosu aşağıda belirtilmiştir.

KARŞILAŞTIRMA TABLOSU (DEPO)					
BİLGİ		Emsal 8	Emsal 9	Emsal 10	Emsal 11
SATIŞ FİYATI		7.500.000	6.000.000	4.200.000	53.340.000
ALAN	1,00	2.600	1.700	1.405	16.000
BİRİM M ² DEĞERİ		2.885	3.529	2.989	3.334
ALANA İLİŞKİN DÜZELTME		ORTA KÜÇÜK -10%	KÜÇÜK -20%	KÜÇÜK -20%	BENZER 0%
İMAR KOŞULLARI		E:0.60	E:0.60	E:0.60	E:0.60
YAPILAŞMA KOŞULLARINA İLİŞKİN DÜZELTME		BENZER 0%	BENZER 0%	BENZER 0%	BENZER 0%
FONKSİYON	Sanayi	Sanayi	Sanayi	Sanayi	Sanayi
FONKSİYONA İLİŞKİN DÜZELTME		BENZER 0%	BENZER 0%	BENZER 0%	BENZER 0%
ULAŞIM		BENZER	BENZER	BENZER	ORTA İYİ
REKLAM KABİLİYETİNE İLİŞKİN DÜZELTME		0%	0%	0%	-10%
KONUM		BENZER	ORTA İYİ	ORTA İYİ	ORTA İYİ
KONUMA İLİŞKİN DÜZELTME		0%	-5%	-5%	-5%
DİĞER BİLGİLER			0%	0%	
PAZARLAMA PAYINA İLİŞKİN DÜZELTME		-5%	-5%	-6%	-7%
TOPLAM DÜZELTME		-15%	-30%	-31%	-22%
DÜZELTİLMİŞ DEĞER	2.400	2.452	2.471	2.063	2.600

İmar planına göre taşınmaz E: 0.80 ve sanayi yapılaşma koşullarına sahiptir. Parsel 14.703,44 m² yüzölçümüne sahip olup parselde taban oturumu 11.763 m² olan bir sanayi yapısı inşa edilebilecektir. Arsanın eğimli bir topoğrafik yapıya sahip olması dikkate alınarak parsel üzerine 1 bodrum ve zemin katlı yapı inşa edileceği öngörülmüş; yapının bodrum katının otopark, sığınak vb. ortak alan niteliğinde değerlendirilebileceği varsayılarak 11.763 m² alanlı 1 adet bodrum kat inşa edilebileceği düşünülmüş ve toplam inşaat alanı 23.526 m² olarak hesaplanmıştır. İnşa edilecek yapının 3-B yapı grubu ve sınıfında olacağı, ortalama 2.400.-TL/m² birim fiyattan alıcı bulabileceği, yatırımcı karının %15 civarında olacağı kabul edilmiştir. Yatırımcı karı oranı, mevduat faiz oranları, enflasyon oranı ve bölgede benzer taşınmazların müteahhitlerinden alınan görüşler göz önünde bulundurularak oluşturulmuştur. Yatırımcının satış gelirlerinden, %15 kar oranı dahil yapı maliyeti çıkarılıp, %15 kar marjından arındırıldığında arsa değerine ulaşılmıştır. İnşaatın 1 yıl içerisinde tamamlanacağı öngörüldüğünden, satış gelirleri ve maliyetler bugünkü değere indirgenmemiştir. Söz konusu parametreler doğrultusunda oluşturulan hesap tablosu aşağıda belirtilmiştir.

Yapı Sınıfı Birim Maliyet	
Yapı Sınıfı	III-B
Birim maliyet (TL/m ²)	838
Dolaylı Maliyetler	
Geliştirme Maliyeti	1%
Pazarlama	1%
Finansman	1%
Vergi ve Harçlar	2%
TOPLAM	5%
Veriler	
Birim maliyet (TL/m ²)	879,9
Birim satış (TL/m ²)	2400
Yatırımcı Karı (%)	15%
Proje süresi (Yıl)	1,0
Yapı Alanı m ²	23526
Satılabilir alan m ²	23526
Piyasa Faizi	0,0%
ARSA ALANI m ²	14703,44
DOPO	0%
Sonuçlar	
SATIŞ GELİRLERİ	56.462.400 TL
YAPI MALİYETİ	20.700.527 TL
GİRİŞİMCİ PAYI	7.364.661 TL
Birim Arsa Bedeli	1.931 TL
Arsa Bedeli	28.397.212 TL
Net Arsa Alanı (m ²)	14703,44

Yukarıdaki tablodan da anlaşılacağı üzere, değerlemeye konu olan 420 ada, 33 parsel nolu taşınmazın kalıntı yöntemi ile hesaplanan mevcut duruma esas toplam değeri **28.397.000.-TL**'dir.

7.4 FARKLI DEĞERLEME METOTLARININ VE ANALİZİ SONUÇLARININ UYUMLAŞTIRILMASI VE BU AMAÇLA İZLENEN YÖNTEMİN VE NEDENLERİNİN AÇIKLAMASI

Taşınmazın Pazar değerinin tespitinde “Pazar Yaklaşımı” yöntemi ile boş arsa olması nedeniyle Geliştirme amaçlı mülk gibi değerlendirilerek pazar, gelir ve maliyet yaklaşımlarının bir karışımı olan “Kalıntı Yöntemi” kullanılmıştır. İki yöntem ile elde edilen değerler arasında yaklaşık %1’lik bir fark olduğu gözlemlenmiştir. Kalıntı Yönteminde sonucun, değerlendirme tarihinde tam olarak bilinemeyebilen ve bu nedenle de varsayımlar kullanılarak tahmin edilmesi gereken girdideki değişikliğe karşı duyarlılığı, kullanılan m2 birim satış fiyatının, inşa edilecek yapının özelliklerine ve kullanış amacına göre değişiklik göstereceği dikkate alınarak yanılma payının daha yüksek olacağı kanaatiyle “Pazar Yaklaşımı Yöntemi”nden elde edilen değer nihai değer olarak kullanılması uygun bulunmuştur.

7.5 KİRA DEĞERİ ANALİZİ

Değerleme konusu taşınmazın arsa vasıflı olması ve mevcut topoğrafik yapısı sebebiyle kira kabiliyetinin düşük olması göz önünde bulundurularak taşınmaz için kira değeri analizi yapılmamıştır.

7.6 ASGARİ BİLGİLERDEN RAPORDA YER VERİLMİYENLERİN NİÇİN YER ALMADIKLARININ GEREKÇELERİ

Asgari bilgilerden raporda bulunmayan herhangi bir bilgi bulunmamaktadır.

7.7 YASAL GEREKLERİN YERİNE GETİRİLİP GETİRİLMEDİĞİ VE MEVZUAT UYARINCA ALINMASI GEREKEN İZİN VE BELGELERİN TAM VE EKSİKSİZ OLARAK MEVCUT OLUP OLMADIĞI HAKKINDA GÖRÜŞ

Değerleme konusu taşınmaz arsa vasıflı olup üzerinde ruhsatlı herhangi bir yapı bulunmamaktadır.

7.8 DEĞERLEMESİ YAPILAN GAYRİMENKULÜN, GAYRİMENKUL PROJESİNİN VEYA GAYRİMENKULE BAĞLI HAK VE FAYDALARIN, GAYRİMENKUL YATIRIM ORTAKLIKLARI PORTFÖYÜNE ALINMASINDA SERMAYE PİYASASI MEVZUATI ÇERÇEVESİNDE, BİR ENGEL OLUP OLMADIĞI HAKKINDA GÖRÜŞ

Rapor konusu taşınmazın Sermaye Piyasası Mevzuatı hükümleri çerçevesinde Gayrimenkul Yatırım Ortaklığı portföyünde “Arsa ve Arazi” olarak bulunmasında bir sakınca olmadığı görüş ve kanaatindeyiz.

BÖLÜM 8

8.SONUÇ BÖLÜMÜ

8.1 SORUMLU DEĞERLEME UZMANININ SONUÇ CÜMLESİ

Değerlemeye konu taşınmaz, konumu ve yapılaşma özellikleri itibariyle talep gören bir bölgede konumludur.

8.2 NİHAİ DEĞER TAKDİRİ

Rapor içeriğinde özellikleri belirtilen taşınmazın yerinde yapılan incelemesinde, konumuna, büyüklüğüne, fiziksel özelliklerine, halihazır durumuna ve çevrede yapılan piyasa araştırmalarına göre günümüz ekonomik koşulları itibariyle pazar değeri için 28.672.000.-TL (YirmiSekizMilyon-AltıYüzYetmişikiBinTürkLirası) kıymet takdir edilmiştir.

420 ADA 33 PARSEL	TL	USD
Pazar Değeri (KDV Hariç)	28.672.000-TL	7.511.068.-\$

Bu değerlere KDV dahil değildir. Taşınmazın KDV dahil toplam pazar değeri 33.832.960,-TL'dir.

* 29.12.2017 tarihli Türkiye Cumhuriyeti Merkez Bankası alış kuru verileri baz alındığında, 1 USD = 3,8104.-TL; Türkiye Cumhuriyeti Merkez Bankası satış kuru verileri baz alındığında, 1 USD = 3,8173.-TL'dir. Rapor içeriğinde TL cinsinden değerleri yabancı paraya çevirirken döviz satış kuru, yabancı para cinsinden değerleri TL'ye çevirirken döviz alış kuru kullanılmıştır.

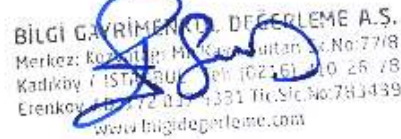
** Vergi Kanunlarının Katma Değer Vergisine ilişkin muafiyet, istisna ve vergi oranına ilişkin özel hükümleri dikkate alınmamıştır. Tespit edilen bu değer peşin satışa yönelik piyasa değeridir.

*** Bu rapor ilgili Sermaye Piyasası Mevzuatı hükümlerine göre hazırlanmıştır.

Mustafa CEYLAN
Gayrimenkul Değerleme Uzmanı
SPK Lisans No: 404356



Esra BAŞÇINAR
Sorumlu Değerleme Uzmanı
SPK Lisans No: 400488



BİLGİ GAYRİMENKUL DEĞERLEME A.Ş.
Merkez: Kozyatağı Mah. Kaya Sultan Sk. No: 77/8
Kadıköy / İSTANBUL / Tel: 0216 410 26 78
Etenköy / Tel: 0216 410 4331 Tic.Sic.No:783439
www.bilgidegerleme.com

BÖLÜM 9

9.EKLER (DEĞERLEME KONUSU GAYRİMENKULE İLİŞKİN GRAFİK, TAPU ÖRNEĞİ VE BENZERİ BELGELER)

TAPU BELGESİ

İli	KDCAELI	 TAPU SENEDİ		Fotoğraf			
İlçesi	ÇAYIROVA						
Mahallesi	ŞEKERPINAR2						
Köyü							
Sokağı							
Mevkii							
Satış Bedeli	Pafta No.	Ada No.	Parsel No.	Yüzölçümü			
22.055.160,00	G22B19A1B	420	33	ha	m ²	dm ²	
				14,703,44	m2		
Niteliği	ARSA						
Planındadır							
Sınır	Zemin Sistem No : 94663722						
Edinme Sebebi	Tamamı ÇAYIROVA BELEDİYESİ adına kayıtlı iken REYSAŞ GAYRİMENKUL YATIRIM ORTAKLIĞI ANONİM ŞİRKETİ adına Satış işleminden.						
Sahibi	REYSAŞ GAYRİMENKUL YATIRIM ORTAKLIĞI ANONİM ŞİRKETİ Tam						
Geldisi	Yevmiye No.	Cilt No.	Sahife No.	Sıra No.	Tarihi	Gittisi	
Cilt No.	4109	54	5298		26/05/2017	Cilt No.	
Sahife No.						Sahife No.	
Sıra No.						Sıra No.	
Tarih						Tarih	
<p>NOT : * Mülkiyetin geçimini hakları ile yerleşim için tapu kütüğüne kaydedilmiştir. ** Tebliğat Kanunu Hükümlerine göre adres değişikliği için Tapu Sicil Müdürlüğüne bildirilmelidir.</p>							
D.M.O. Basım İst. Md. Döner Sermaye İşletmesi tarafından bastırılmıştır.  Stok No 129							

TAKBİS BELGESİ**TAPU KAYIT ÖRNEĞİ**

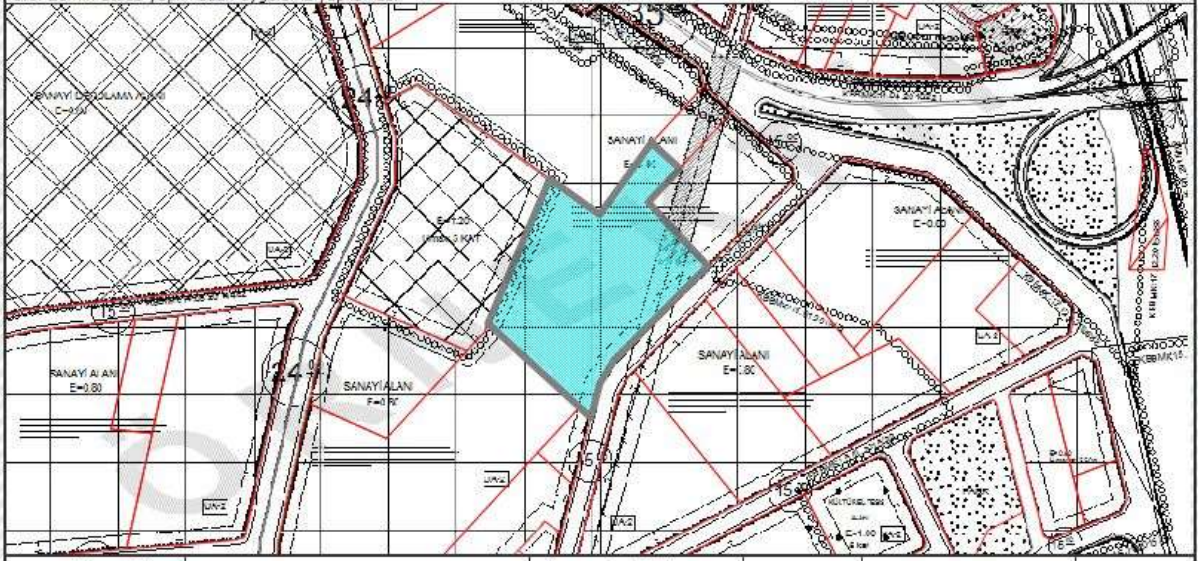
Kayıt Alan/ADEM FERİH		TARİH: 13/09/2017 5:35:27 PM	
MahrukaNo:179617131471	DokümanNo:20171209-2317-P01145	RaporNo:13147	
Tapınma Tipi:	Ana Tapınma	Ada/Parsel:	410/33
Tapınma ID:	94663722	Yüzölçümü(m2):	14703.44
İl/İlçe:	İSTANBUL/ÇAYIROVA	Ana Tapınma Niteliği:	ANNA
Kurum Adı:	ÇAYIROVA TM		
Mahalle/Köy Adı:	ŞEKERPINARLI M		
Mevkii:			
Çift/Sayfa No:	54/5298		
Sayı Durum:	Aktif		

MÜLKIYET BİLGİLERİ

(Hisse) Sistem No	Malik	El Birliği No	Hisse Pay/Fayda	Metrekare	Edinme Sebabi- Tarih-Yevmiye	Terkin Sebabi- Tarih-Yevmiye
(M) 383326284	(IDN:7807525) REYSAĞ GAYRİMENKUL YATIRIM ORTAKLIĞI ANONİM ŞİRKETİ VKN:7350641817	-	1 / 1	14703.44	Çayirova TM Satış 26/05/2017 - 4109	-

(Buhin) Alacaklı (lar)	Doç	Faiz	Derece/Sıra	Vade	Kurum Tarih- Yevmiye	SDF Hakkı
(IDN:31) TÜRKİYE HALI BANKASI A.Ş. VKN:4560004685,	46000000.00TL	% 36 Değişken	1/0	F.B.K.	Çayirova TM 13/07/2017 - 5396	Yok

İMAR DURUMU



P. Tasdik Tarihi	-	Bina Yüksekliği	-	TAKS %	-
Ölçeği	1/1000	Bina Derinliği	-	KAKS(Emsal) %	-(0,80)
Mer'i İmar Planı	-	Kat Adedi	-	İnşaat Nizamı	-
İlçesi	ÇAYIROVA	Ön Bahçe Mesafesi	-	Arka Bahçe Mesafesi	-
Mahallesi	SEKERPINAR	Yan Bahçe Mesafesi	-	Kot Alınacak Nokta	-
Açıklama					
Kısıtlama					
Kadastro	Pafta	Ada	Parsel	Hesap Alanı	Parselin Plan Fonksiyon Bilgisi :
	G22B19A1B	420	33	14715,44 m ²	1/1000 UIP : SANAYİ Alanı.

RESMİ İMAR DURUMU YAZISI



T.C.
ÇAYIROVA BELEDİYE BAŞKANLIĞI
İmar ve Şehircilik Müdürlüğü (Harita Planlama Servisi)

05.12.2017

Sayı : 20613579-622.03-1350/11036
Konu : 2086/5, 2079/1, 2085/3, 2087/3, 2079/4,
2080/1, 2085/4, 2087/5, 420/33, 2088/3 ve
841/12 nolu parseller hk.

SAYIN, MUSTAFA CEYLAN
(Kozyatağı Mah. Kaya Sultan Sok. No:77 D:8 Kadıköy/ İSTANBUL)

İlgi : 27/11/2017 tarih ve 3194 sayılı dilekçe

İlgi dilekçede ilçemiz sınırları dahilinde 2086 ada 5 parsel, 2079 ada 1 nolu parsel, 2085 ada 3 nolu parsel, 2087 ada 3 nolu parsel, 2079 ada 4 nolu parsel, 2080 ada 1 nolu parsel, 2085 ada 4 nolu parsel, 2087 ada 5 nolu parsel, 420 ada 33 nolu parsel, 2088 ada 3 nolu parseller ve 841 ada 12 nolu parsellere ilişkin imar durumu hakkında bilgi talep edilmektedir.

İlgi yazıya istinaden yapılan inceleme neticesinde söz konusu 2086 ada 5 parsel, 2079 ada 1 nolu parsel, 2085 ada 3 nolu parsel, 2087 ada 3 nolu parsel, 2079 ada 4 nolu parsel, 2080 ada 1 nolu parsel, 2085 ada 4 nolu parsel ve 2087 ada 5 nolu parsellerin 12.01.2017 tarih 23 sayılı Kocaeli Büyükşehir Belediyesi Meclis Kararıyla onaylanan 1/1000 ölçekli Uygulama İmar Planında; E=0.60 Hmax=15.50 m yoldan çekme mesafesi=10.00 m komşu cephelerden çekme mesafesi=5.00 m(Plan Notu) yapılaşma koşullarında ve "Sanayi Tesis Alanı" lejantında, 2088 ada 3 nolu parselin E=0.60 Hmax=15.50 m yollardan çekme mesafesi=10.00 m parktan çekme mesafesi=5.00 m ve kısmen "Park" kısmen "Sanayi Tesis Alanı" lejantında, 841 ada 12 nolu parselin E=0.60 Hmax=3 Kat yoldan çekme mesafesi=10.00 m komşu cephelerden çekme mesafesi=5.00 m yapılaşma koşullarında ve "Küçük Sanayi Alanı" lejantında yer aldığı tespit edilmiştir.

420 ada 33 nolu parselin 15.05.2014 tarih 259 sayılı Kocaeli Büyükşehir Belediye Meclis Kararıyla onaylanan 1/1000 ölçekli Uygulama İmar Planında E=0.80 yoldan çekme mesafesi=10.00 m komşu cephelerden çekme mesafesi=5.00 m(Plan Notu) yapılaşma koşullarında ve "Sanayi Alanı" lejantında yer aldığı ve parsel üzerinden Enerji Nakil Hattı geçtiği tespit edilmiş olup "Yapılacak idari ve sosyal tesisler için maksimum yükseklik 3 Kat, üretim tesisleri için üretimin teknolojik özelliğine göre belirlenecektir."

Bilgilerinize rica olunur.

Refik TARTAR
Başkan a.
Belediye Başkan Yardımcısı

DEĞERLEME UZMANI LİSANS BELGESİ



Tarih : 03.04.2015

No : 404356

GAYRİMENKUL DEĞERLEME LİSANSI

Sermaye Piyasası Kurulu'nun "Sermaye Piyasasında Faaliyette Bulunanlar İçin Lisanslama ve Sicil Tutmaya İlişkin Esaslar Hakkında Tebliğ"i (VII-128.7) uyarınca

Mustafa CEYLAN

Gayrimenkul Değerleme Lisansını almaya hak kazanmıştır.

Levent HANLIOĞLU
LİSANSLAMA VE SİCİL MÜDÜRÜ

Tuba ERTUGAY YILDIZ
GENEL MÜDÜR (V)



SORUMLU DEĞERLEME UZMANI LİSANS BELGESİ

TSPAKB TÜRKİYE SERMAYE PİYASASI ARACI KURULUŞLARI BİRLİĞİ		
Tarih : 26.04.2007	No : 400488	
DEĞERLEME UZMANLIĞI LİSANSI		
Sermaye Piyasası Kurulu'nun Seri: VIII, No:34 sayılı "Sermaye Piyasasında Faaliyette Bulunanlar İçin Lisanslama ve Sicil Tutmaya İlişkin Esaslar Hakkında Tebliğ"i uyarınca		
Esra BAŞÇINAR		
Değerleme Uzmanlığı Lisansını almaya hak kazanmıştır.		
 İlker ARIKAN GENEL SEKRETER		 Tevfik Metin AYIŞIK BİRLİK BAŞKANI

ŞİRKET YETKİ BELGESİ



T.C.
BAŞBAKANLIK
Sermaye Piyasası Kurulu

Sayı : B.02.6.SPK.0.17.00-415.01-**855**

14/12/2011

Konu : Listeye alınma talebiniz hk.

11539

BİLGİ GAYRİMENKUL DEĞERLEME A.Ş.

Kozyatağı Mah. Kaya Sultan Sok. No:77/8

34742 Kadıköy / İSTANBUL

İlgi: 05.09.2011 tarih ve 2011/001 sayılı yazınız.

İlgi'de kayıtlı yazınızda; Şirketinizin, Kurulumuzun Seri: VIII, No: 35 sayılı "Sermaye Piyasası Mevzuatı Çerçevesinde Gayrimenkul Değerleme Hizmeti Verecek Şirketler ile Bu Şirketlerin Kurulca Listeye Alınmalarına İlişkin Esaslar Hakkında Tebliği" (Tebliğ) çerçevesinde, gayrimenkul değerlendirme hizmeti vermek üzere listeye alınma talebinde bulunulmuştur.

Kurulumuz Karar Organı'nın 02.12.2011 tarihli toplantısında; anılan talebinizin olumlu karşılanmasına karar verilmiştir. Bu çerçevede;

Bu çerçevede;

a) Sermaye piyasası mevzuatı uyarınca yapılacak gayrimenkul değerlendirme faaliyetleri kapsamında Tebliğ hükümlerine uyulması gerekmekte olup, ayrıca, sermaye piyasası mevzuatı uyarınca yapılan değerlendirme işlemlerinde, değerlemeyi yapanların 01.05.2006 tarihinde yürürlüğe girmiş bulunan Seri: VIII, No:45 sayılı Sermaye Piyasasında Uluslararası Değerleme Standartları Hakkında Tebliğ ve bu Tebliğin ekinde yer alan Uluslararası Değerleme Standartlarına aynen uymalarının ve bunları uygulamalarının zorunlu olduğu,

b) Sermaye piyasası mevzuatı kapsamında yapılacak gayrimenkul değerlendirme faaliyetlerinizin mevzuata uygunluğunun Kurulumuzca izleneceği ve mevzuata aykırı uygulamalarınızın tespit edilmesi halinde Kurulumuz listesinden çıkarılmanız yoluna gidilebileceği,

c) Kurulumuz internet sayfasının gayrimenkul değerlendirme şirketleri bölümünde "genel duyurular ve uyarılar" başlıklı kısmında yer alan sürekli bilgilendirme formu formatına uygun olarak tarafınızca hazırlanacak sürekli bilgilendirme formuna Kurulumuz internet sayfasının ilgili bölümünde yer verilmesi ve güncel tutulması gerektiği

hususlarında bilgi edinilmesini ve gereğini rica ederim.



Kürşad Sait BABUÇCU
Muhasebe Standartları Daire Başkanı