

Cevre ve Sehircilik Bakanlıđı Tabiat Varlıklarını Koruma Genel M¼d¼rl¼đ¼nden:

Zonguldak ili, Karadeniz Eređli ilçesi, Cehennemadıđı Mađaraları Dođal Sit Alanı, Bakanlık Makamının 04.02.2021 tarihli ve 233700 sayılı OLUR'u ile "Dođal Sit-Nitelikli Dođal Koruma Alanı" olarak tescil edilmiřtir.

27 Ekim 2017 tarihli ve 30223 sayılı Resmi Gazete'de yayımlanan "Korunan Alanların Tespit, Tescil ve Onayına İliřkin Usul ve Esaslara Dair Yönetmelikte Deđiřiklik Yapılmasına Dair Yönetmelik" in 2. Maddesinin (j) bendinde yer alan "Anıt ađaçlar hariç, tabiat varlıklarının ve dođal sit alanlarının tescil kararları Resmi Gazete'de yayımlanır ve Bakanlıđın internet sayfasında bir ay süre ile duyurulur." hükmü geređi ekteki haritada belirtilen dođal sit alanının tescili tebliđ olunur.

Alana ait koordinat ve parsel bilgileri www.tvksays.csb.gov.tr adresinde mevcuttur.

İli : Zonguldak
İlçesi : Karadeniz Eređli
Mevkii : Cehennemadıđı Mađaraları Dođal Sit Alanı



■ NİTELİKLİ DOĐAL KORUMA ALANI

1131/1-1

Cevre ve Sehircilik Bakanlıđı Tabiat Varlıklarını Koruma Genel M¼d¼rl¼ğ¼nden:

Denizli İli, Honaz, Pamukkale, Serinhisar ve Tavas İlçeleri'nde yer alan Honaz Dađı Milli Parkı Dođal Sit Alanı ařađıdaki haritada g¼sterildiđi řekliyle Bakanlık Makamının 05/02/2021 tarih ve 238578 sayılı OLUR'u ile "Dođal Sit-Nitelikli Dođal Koruma Alanı" ve "Dođal Sit-S¼rd¼r¼lebilir Koruma ve Kontroll¼ Kullanım Alanı" olarak tescil edilmiřtir.


27 Ekim 2017 tarihli ve 30223 sayılı Resmî Gazete'de yayımlanan "Korunan Alanların Tespit, Tescil ve Onayına İliřkin Usul ve Esaslara Dair Y¼netmelikte Deđiřiklik Yapılmasına Dair Y¼netmelik" in 2. Maddesinin (j) bendinde yer alan "Anıt ađaçlar hariç, tabiat varlıklarının ve dođal sit alanlarının tescil kararları Resmî Gazete 'de yayımlanır ve Bakanlıđın internet sayfasında bir ay s¼re ile duyurulur." h¼km¼ geređi ekteki haritada belirtilen dođal sit alanının tescili tebliđ olunur.

Alana ait koordinat ve parsel bilgileri www.says.gov.tr adresinde mevcuttur.

Honaz Dađı Milli Parkı Dođal Sit Alanı

İli : Denizli

İlçesi : Honaz, Pamukkale, Serinhisar ve Tavas



Dođal Sit-Nitelikli Dođal Koruma Alanı

Dođal Sit-S¼rd¼r¼lebilir Koruma ve Kontroll¼ Kullanım Alanı

Cevre ve Şehircilik Bakanlığı Tabiat Varlıklarını Koruma Genel Müdürlüğünden:

Isparta ili, Yenişarbademli ve Şarkikaraağaç ilçeleri sınırları içerisinde yer alan Beyşehir Gölü ve Pınargözü Mağarası Doğal Sit Alanı aşağıdaki haritada gösterildiği şekliyle Bakanlık Makamının 04.02.2021 tarihli ve 234369 sayılı OLUR'u ile "Doğal Sit-Nitelikli Doğal Koruma Alanı" ve "Doğal Sit-Sürdürülebilir Koruma ve Kontrollü Kullanım Alanı" olarak tescil edilmiştir. "Doğal Sit-Kesin Korunacak Hassas Alan"ın tesciline ilişkin idari süreç devam etmektedir.

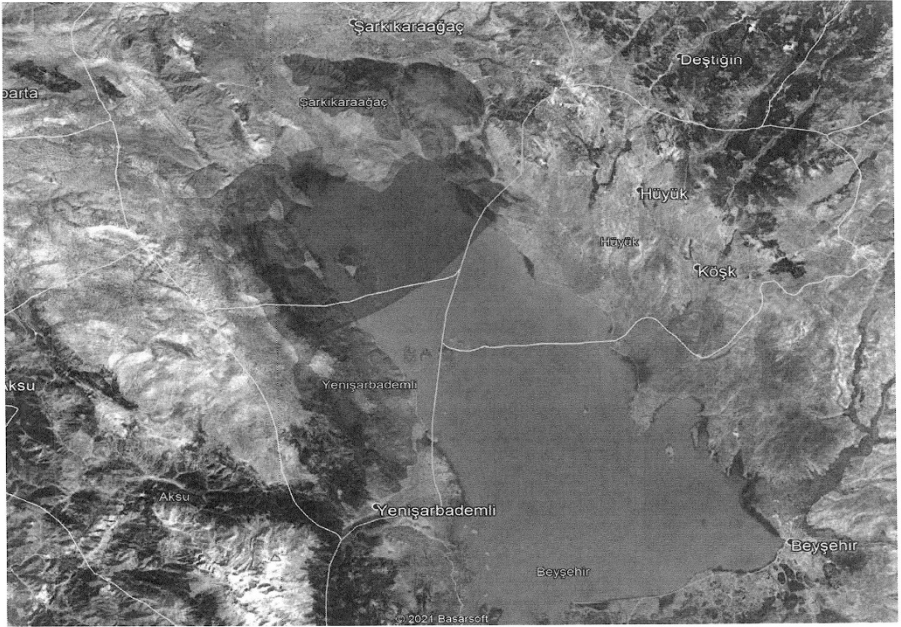
27 Ekim 2017 tarihli ve 30223 sayılı Resmi Gazete'de yayımlanan "Korunan Alanların Tespit, Tescil ve Onayına İlişkin Usul ve Esaslara Dair Yönetmelikte Değişiklik Yapılmasına Dair Yönetmelik" in 2. Maddesinin (j) bendinde yer alan "Anıt ağaçlar hariç, tabiat varlıklarının ve doğal sit alanlarının tescil kararları Resmi Gazete'de yayımlanır ve Bakanlığın internet sayfasında bir ay süre ile duyurulur." hükmü gereği ekteki haritada belirtilen doğal sit alanının tescili tebliğ olunur.

Alana ait koordinat ve parsel bilgileri www.tvksays.csb.gov.tr adresinde mevcuttur.

Beyşehir Gölü ve Pınargözü Mağarası Doğal Sit Alanı

İli : Isparta

İlçesi : Yenişarbademli ve Şarkikaraağaç



Doğal Sit-Nitelikli Doğal Koruma Alanı

Doğal Sit-Sürdürülebilir Koruma ve Kontrollü Kullanım Alanı

Cevre ve Sehircilik Bakanlıđı Tabiat Varlıklarını Koruma Genel M¼d¼rl¼ğ¼nden:

Konya İli, Beyşehir G¼l¼ Dođal Sit Alanı ařađıdaki haritada g¼sterildiđi řekliyle Bakanlık Makamının 05/02/2021 tarih ve 239489 sayılı OLUR'u ile "Dođal Sit-Nitelikli Dođal Koruma Alanı" ve "Dođal Sit-S¼rd¼r¼lebilir Koruma ve Kontroll¼ Kullanım Alanı" olarak tescil edilmiřtir.

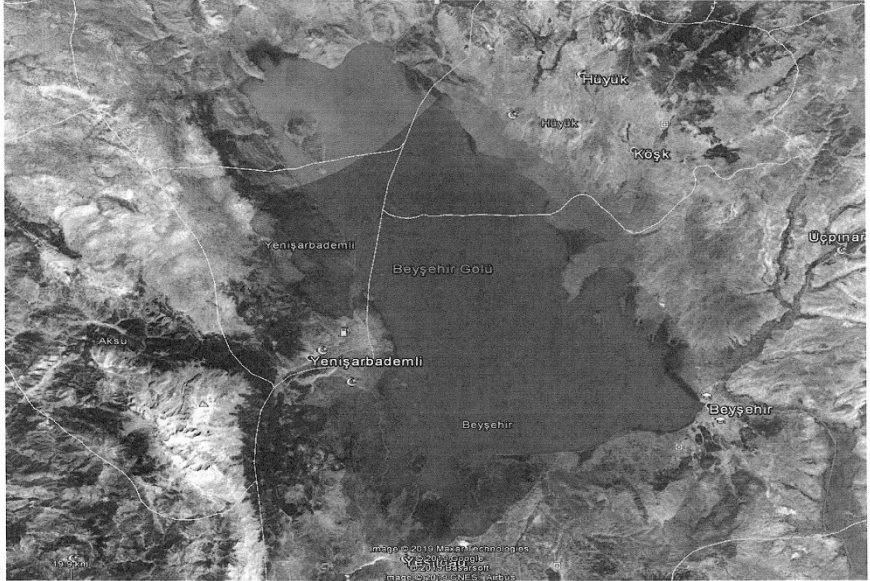
27 Ekim 2017 tarihli ve 30223 sayılı Resmî Gazete'de yayımlanan "Korunan Alanların Tespit, Tescil ve Onayına İliřkin Usul ve Esaslara Dair Y¼netmelikte Deđiřiklik Yapılmasına Dair Y¼netmelik" in 2. Maddesinin (j) bendinde yer alan "Anıt ađaçlar hariç, tabiat varlıklarının ve dođal sit alanlarının tescil kararları Resmî Gazete'de yayımlanır ve Bakanlıđın internet sayfasında bir ay s¼re ile duyurulur." h¼km¼ geređi ektteki haritada belirtilen dođal sit alanının tescili tebliđ olunur.

Alana ait koordinat ve parsel bilgileri www.says.gov.tr adresinde mevcuttur.

Beyşehir G¼l¼ Dođal Sit Alanı

İli : Konya

İlçesi : Beyşehir



Dođal Sit-Nitelikli Dođal Koruma Alanı

Dođal Sit-S¼rd¼r¼lebilir Koruma ve Kontroll¼ Kullanım Alanı