

CUMHURBAŞKANI KARARI

**Karar Sayısı: 4368**

Mardin İli, Midyat İlçesi, Acırlı, Budaklı ve Ortaçarşı mahalleleri sınırları içerisinde yer alan bazı alanların kentsel dönüşüm ve gelişim proje alanı ilan edilmesine ilişkin ekli Kararın yürürlüğe konulmasına, 5393 sayılı Belediye Kanununun 73 üncü maddesi gereğince karar verilmiştir.

6 Ağustos 2021

Recep Tayyip ERDOĞAN
CUMHURBAŞKANI

**6/8/2021 TARİHLİ VE 4368 SAYILI
CUMHURBAŞKANI KARARININ EKİ**

KARAR

Kentsel dönüşüm ve gelişim proje alanı

MADDE 1- (1) Mardin İli, Midyat İlçesi, Acırlı, Budaklı ve Ortaçarşı mahalleleri sınırları içerisinde yer alan ve ekli krokiler ile listelerde sınır ve koordinatları gösterilen alanlar, kentsel dönüşüm ve gelişim proje alanı ilan edilmiştir.

(2) Birinci fıkra kapsamında ilan edilen kentsel dönüşüm ve gelişim proje alanları içerisinde yer alan ve harca esas değer üzerinden belediyelere devredilen Hazineye ait taşınmazlar, kentsel dönüşüm ve gelişim amacına yönelik imar planı ve uygulaması yapılmadan satılamaz.

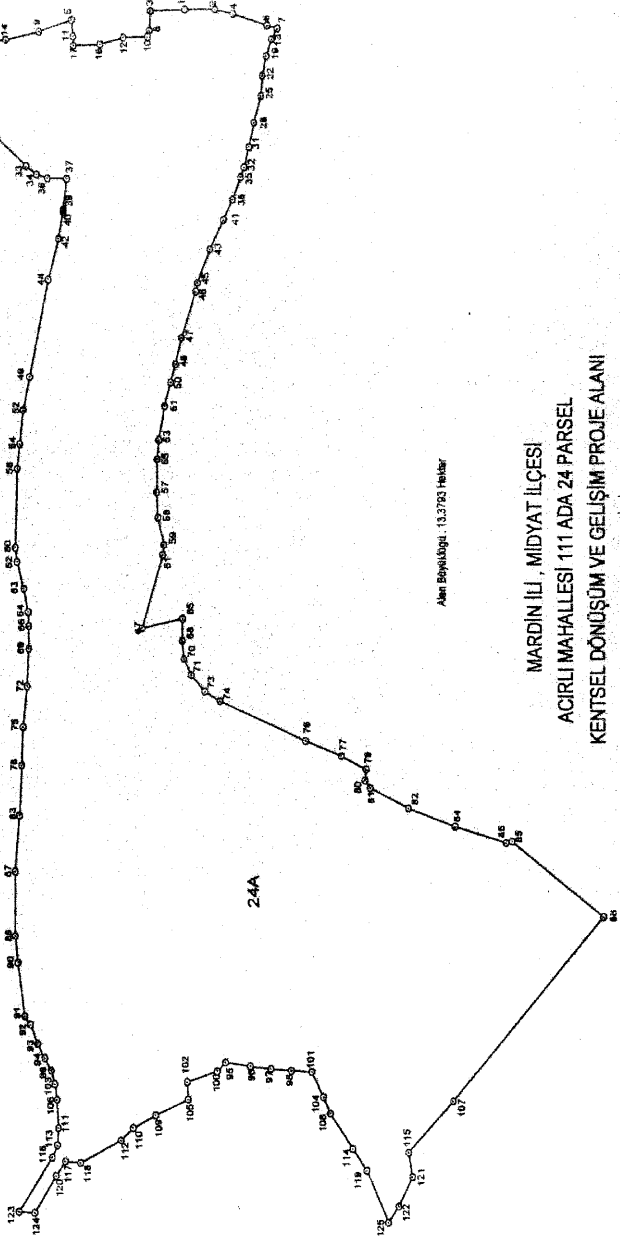
Yürürlük

MADDE 2- (1) Bu Karar yayımı tarihinde yürürlüğe girer.

Yürütme

MADDE 3- (1) Bu Karar hükümlerini Çevre ve Şehircilik Bakanı yürütür.

6/8/2021 TARİHLİ VE 4368 SAYILI
CUMHURBAŞKANI KARARININ EKİ KROKİ VE LİSTELER



Alan Büyüklüğü : 13.2793 Hektar

MARDIN İLİ , MIDYAT İLÇESİ

ACIRLI MAHALLESİ 111 ADA 24 PARSEL

KENTSEL DÖNÜŞÜM VE GELİŞİM PROJE ALANI

SINIR KROKİSİ

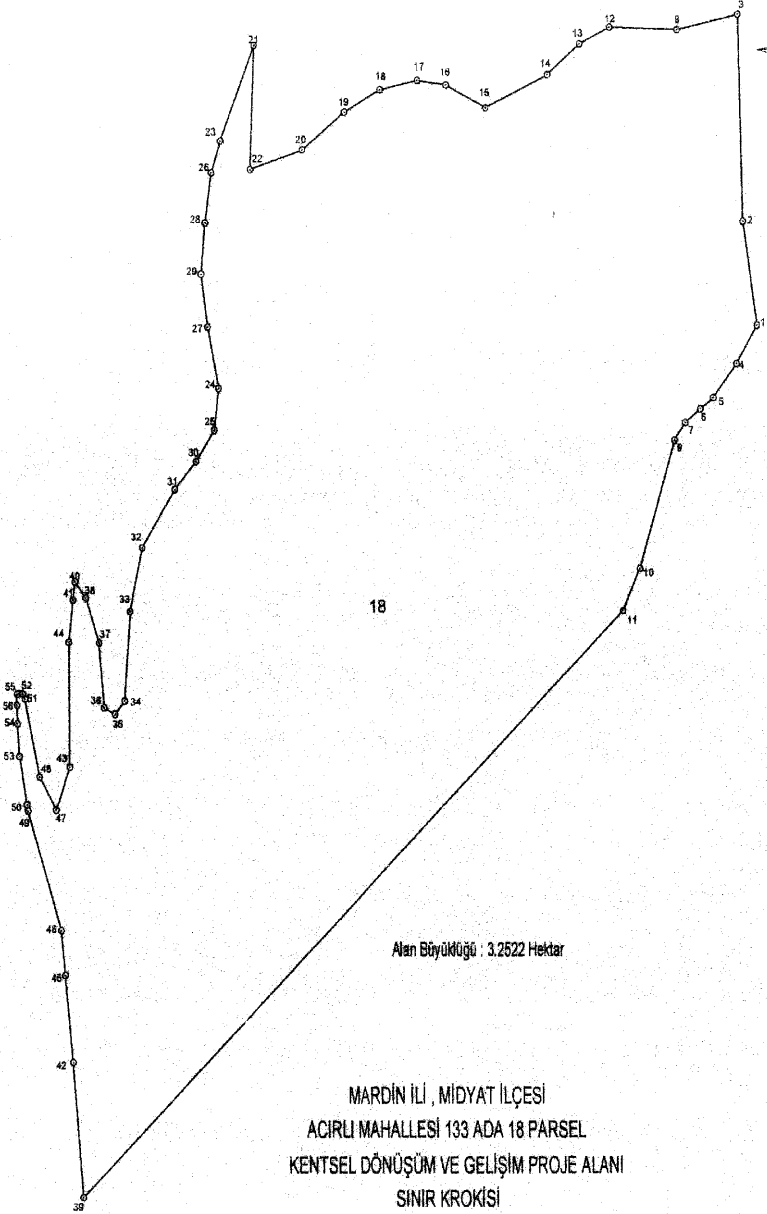
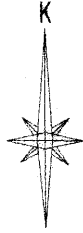
24A

MARDİN İLİ , MİDYAT İLÇESİ
ACIRLI MAHALLESİ 111 ADA 24 PARSEL
KENTSEL DÖNÜŞÜM VE GELİŞİM PROJE ALANI
KOORDİNAT LİSTESİ

NoktaNo	Y	X
1	438930.942	4146020.156
2	438930.783	4145988.625
3	438929.856	4146044.381
4	438928.086	4145985.786
5	438923.883	4146100.310
6	438921.388	4145961.488
7	438919.757	4145954.002
8	438918.148	4146045.135
9	438916.813	4146123.409
10	438914.294	4146046.306
11	438914.011	4146098.867
12	438913.884	4146063.979
13	438913.139	4145958.313
14	438911.908	4146147.296
15	438909.421	4146168.814
16	438909.428	4146080.016
17	438908.463	4146098.824
18	438906.425	4146202.066
19	438903.031	4145962.017
20	438898.028	4146203.973
21	438894.218	4146214.172
22	438890.932	4145994.799
23	438885.699	4146219.698
24	438883.559	4146216.786
25	438878.511	4145985.956
26	438870.938	4146189.467
27	438863.920	4146178.429
28	438862.217	4145970.805
29	438860.252	4146171.406
30	438851.939	4146153.622
31	438847.504	4145974.326
32	438835.180	4145977.747
33	438834.917	4146132.429
34	438829.809	4146124.837
35	438829.029	4145980.464
36	438827.466	4146117.128
37	438827.382	4146103.528
38	438815.196	4145986.153
39	438808.566	4146105.746
40	438807.340	4146105.891
41	438802.683	4145992.541
42	438700.725	4146109.116
43	438784.732	4146002.121
44	438785.586	4146116.480
45	438764.072	4146010.933
46	438758.737	4146012.105
47	438730.445	4146022.123
48	438714.250	4146026.338
49	438705.947	4146128.594
50	438703.149	4146028.643
51	438698.377	4146033.987
52	438685.477	4146134.290
53	438687.634	4146037.890
54	438664.681	4146136.637
55	438655.851	4146039.209
56	438649.647	4146138.535
57	438635.647	4146039.500
58	438620.268	4146038.453
59	438603.343	4146034.386

NoktaNo	Y	X
60	438601.336	4146139.632
61	438597.456	4146035.140
62	438592.654	4146138.563
63	438576.326	4146133.716
64	438562.085	4146130.541
65	438558.447	4146021.179
66	438553.498	4146130.024
67	438552.502	4146049.841
68	438544.857	4146021.504
69	438539.646	4146130.109
70	438533.719	4146020.214
71	438523.928	4146015.088
72	438516.518	4146131.217
73	438513.695	4146005.446
74	438507.955	4145994.858
75	438491.578	4146134.166
76	438483.954	4145933.908
77	438474.578	4145908.884
78	438468.066	4146135.164
79	438465.538	4145991.573
80	438459.770	4145892.364
81	438455.073	4145888.533
82	438442.593	4145861.605
83	438437.401	4146136.719
84	438431.596	4145828.085
85	438422.583	4145877.388
86	438421.738	4145791.705
87	438403.398	4146139.801
88	438376.582	4145722.935
89	438364.035	4146139.710
90	438347.855	4146137.748
91	438315.261	4146133.091
92	438310.176	4146128.024
93	438298.821	4146123.847
94	438289.642	4146118.804
95	438287.587	4145991.350
96	438285.336	4145973.698
97	438283.750	4145955.281
98	438282.536	4145944.533
99	438282.215	4146114.216
100	438282.069	4145997.413
101	438281.928	4145930.199
102	438275.518	4146018.458
103	438273.784	4146111.425
104	438266.040	4145922.039
105	438264.745	4146017.690
106	438264.074	4146109.940
107	438264.213	4145830.328
108	438256.390	4145917.350
109	438255.131	4146040.591
110	438247.352	4146056.319
111	438246.865	4146109.042
112	438239.591	4146064.842
113	438238.435	4146109.863
114	438234.636	4145901.763
115	438232.325	4145862.509
116	438228.910	4146113.583
117	438226.637	4146104.061
118	438225.701	4146093.503
119	438221.280	4145892.048
120	438217.470	4146110.896
121	438217.463	4145859.794
122	438199.069	4145869.628
123	438195.291	4146137.657
124	438194.724	4146126.186
125	438188.970	4145876.881

Projeksiyon : UTM 3 Derece
 Coğrafi Verilere İlişkin Datum : ITRF 96 (GRS 80 Elipsoidi)
 Dilim Oriji Meridyeni : 42 Derece
 Dilim Geniliği : 3 Derece

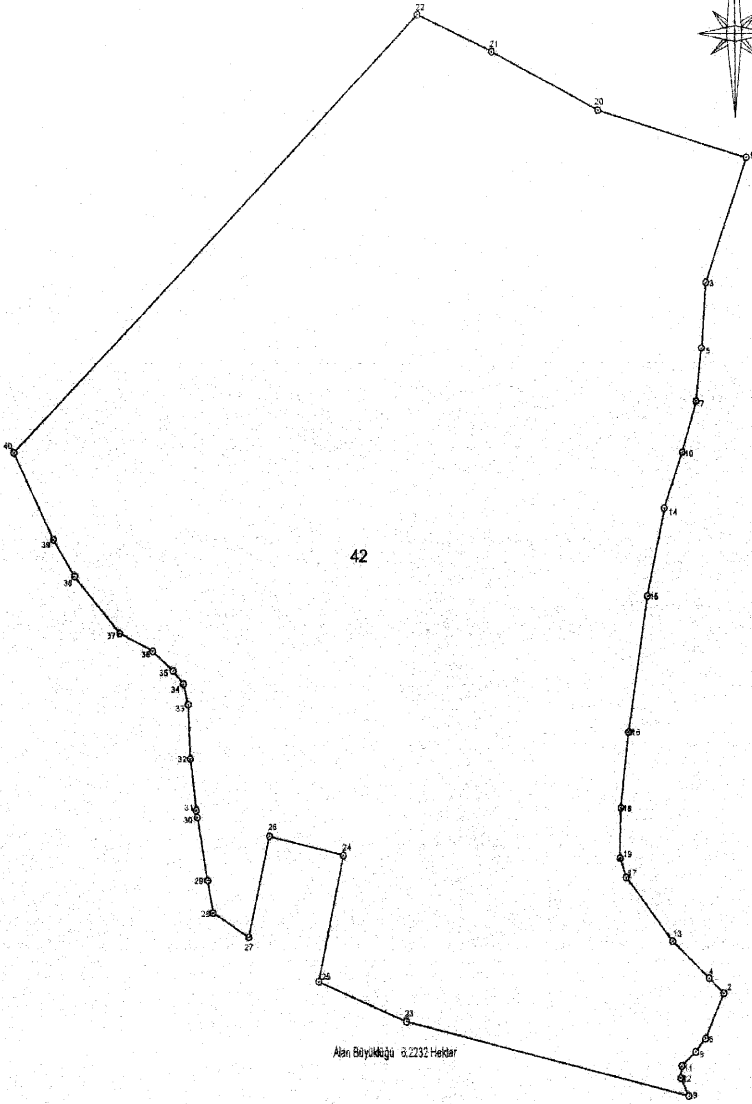
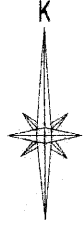


MARDİN İLİ , MİDYAT İLÇESİ
ACIRLI MAHALLESİ 133 ADA 18 PARSEL
KENTSEL DÖNÜŞÜM VE GELİŞİM PROJE ALANI
SINIR KROKİSİ

MARDİN İLİ , MIDYAT İLÇESİ
ACIRLI MAHALLESİ 133 ADA 18 PARSEL
KENTSEL DÖNÜŞÜM VE GELİŞİM PROJE ALANI
KOORDİNAT LİSTESİ

NoktaNo	Y	X
1	434352.951	4147569.504
2	434349.081	4147595.864
3	434347.870	4147648.234
4	434346.981	4147559.734
5	434340.061	4147551.154
6	434336.241	4147548.294
7	434331.801	4147544.784
8	434329.890	4147644.344
9	434328.651	4147540.344
10	434318.491	4147507.705
11	434313.431	4147496.895
12	434310.211	4147644.984
13	434301.451	4147640.814
14	434292.111	4147633.034
15	434274.191	4147624.854
16	434262.791	4147630.404
17	434254.411	4147631.574
18	434243.501	4147629.144
19	434232.981	4147623.584
20	434220.781	4147613.974
21	434206.881	4147640.414
22	434205.641	4147609.004
23	434197.121	4147616.304
24	434196.321	4147563.544
25	434195.041	4147542.894
26	434194.461	4147668.224
27	434193.161	4147568.094
28	434192.561	4147595.524
29	434191.351	4147582.524
30	434189.681	4147534.984
31	434183.381	4147527.834
32	434173.871	4147812.974
33	434170.331	4147496.814
34	434168.651	4147474.084
35	434168.851	4147470.764
36	434162.771	4147472.314
37	434161.361	4147488.864
38	434167.581	4147500.184
39	434156.261	4147348.075
40	434154.481	4147564.294
41	434153.832	4147499.643
42	434153.481	4147362.325
43	434152.781	4147457.244
44	434152.661	4147488.974
45	434151.335	4147404.336
46	434150.221	4147415.755
47	434148.841	4147448.324
48	434144.071	4147454.764
49	434140.821	4147446.054
50	434140.537	4147447.715
51	434140.811	4147474.584
52	434139.351	4147475.864
53	434138.441	4147459.964
54	434137.801	4147468.274
55	434137.791	4147475.774
56	434137.681	4147472.914

Projeksiyon: UTM 2 Derece
Çapraz Vektör İyileştirme: ITRF 95 (GRS 80 Elipsoidi)
Diğer Ölçü Birimleri: 42 Derece
Ölçü Birimliği: 3 Derece



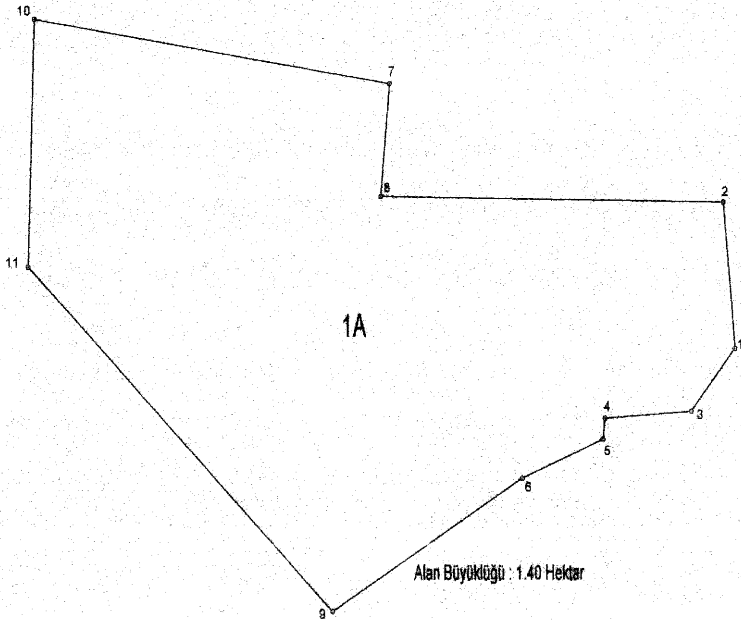
42

Alan Büyüklüğü 0,2332 Hektar

MARDIN İLİ, MİDYAT İLÇESİ
ACIRLI MAHALLESİ 133 ADA 42 PARSEL
KENTSEL DÖNÜŞÜM VE GELİŞİM PROJE ALANI
SINIR KROKİSİ

MARDİN İLİ , MIDYAT İLÇESİ
ACIRLI MAHALLESİ 133 ADA 42 PARSEL
KENTSEL DÖNÜŞÜM VE GELİŞİM PROJE ALANI
KOORDİNAT LİSTESİ

NoktaNo	Y	X
1	434440.841	4147448.455
2	434430.181	4147163.716
3	434425.021	4147405.875
4	434424.530	4147168.833
5	434423.151	4147363.615
6	434423.041	4147148.286
7	434420.961	4147365.435
8	434419.171	4147143.846
9	434416.441	4147128.836
10	434415.451	4147348.035
11	434413.712	4147139.069
12	434413.321	4147134.976
13	434410.561	4147181.465
14	434408.441	4147328.945
15	434401.561	4147299.055
16	434393.911	4147252.785
17	434392.701	4147203.245
18	434390.721	4147226.825
19	434390.261	4147209.805
20	434388.331	4147464.625
21	434342.051	4147484.535
22	434313.431	4147486.965
23	434307.321	4147154.365
24	434283.198	4147210.862
25	434273.360	4147167.944
26	434254.315	4147217.477
27	434246.191	4147183.025
28	434232.301	4147191.325
29	434230.294	4147202.432
30	434226.415	4147223.900
31	434225.991	4147226.245
32	434223.791	4147243.815
33	434223.071	4147262.355
34	434221.221	4147269.365
35	434217.331	4147273.846
36	434209.481	4147280.555
37	434196.811	4147286.605
38	434179.471	4147365.975
39	434171.311	4147318.405
40	434156.261	4147348.075

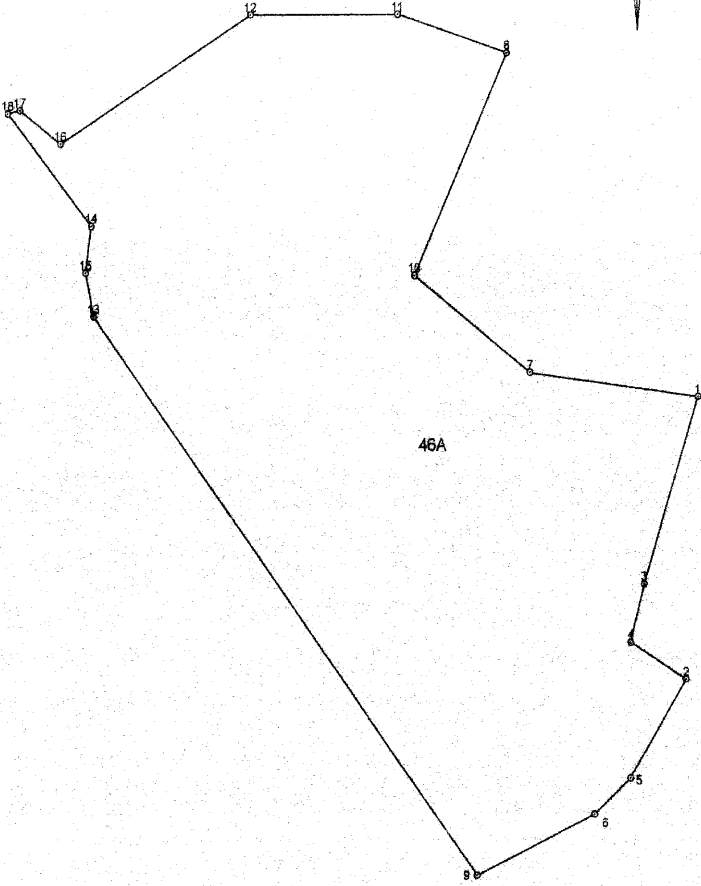
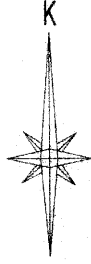


MARDİN İLİ , MİDYAT İLÇESİ
BUDAKLI MAHALLESİ 111 ADA 1 PARSEL
KENTSEL DÖNÜŞÜM VE GELİŞİM PROJE ALANI
SINIR KROKİSİ

MARDİN İLİ, MİDYAT İLÇESİ
BUDAKLI MAHALLESİ 111 ADA 1 PARSEL
KENTSEL DÖNÜŞÜM VE GELİŞİM PROJE ALANI
KOORDİNAT LİSTESİ

NoktaNo	Y	X
1	443012.692	4140909.686
2	443088.499	4140905.241
3	443091.315	4140871.756
4	443191.458	4140871.780
5	443194.380	4140836.228
6	443183.071	4140821.980
7	443160.421	4140820.448
8	443159.874	4140815.629
9	443139.006	4140806.771
10	443089.657	4140776.475
11	443011.016	4140855.027

Projeksiyon : UTM 3 Derece
Coğrafi Verilere İlişkin Datum : ITRF 96 (GRS 80 Elipsoidi)
Dilim Orta Meridyeni : 42 Derece
Dilim Geniřliđi : 3 Derece



Alan Büyüklüğü : 0.9435 Hektar

MARDIN İLİ, MIDYAT İLÇESİ
ORTAÇARŞI MAHALLESİ 275 ADA 46 PARSEL
KENTSEL DÖNÜŞÜM VE GELİŞİM PROJE ALANI
SINIR KROKİSİ

MARDİN İLİ , MIDYAT İLÇESİ
ORTAÇARŞI MAHALLESİ 275 ADA 46 PARSEL
KENTSEL DÖNÜŞÜM VE GELİŞİM PROJE ALANI
KOORDİNAT LİSTESİ

NoktaNo	Y	X
1	440408.833	4143416.939
2	440406.210	4143369.780
3	440398.290	4143385.730
4	440395.630	4143375.920
5	440395.440	4143353.270
6	440388.570	4143347.330
7	440376.639	4143421.026
8	440372.510	4143474.400
9	440365.960	4143337.260
10	440354.788	4143437.274
11	440351.870	4143480.780
12	440323.490	4143480.720
13	440293.270	4143430.470
14	440292.910	4143445.530
15	440291.760	4143437.730
16	440287.080	4143459.210
17	440279.380	4143464.820
18	440277.070	4143464.250

Projeksiyon : UTM 3 Derece
Coğrafi Verilere İlişkin Datum : European 1960 (ED-50)
Dilim Orta Meridyeni : 42 Derece
Dilim Geniştirliđi : 3 Derece