

01				
06	a	b		
11	B			
16				
18	a	b		
22				
23				
24				
25				

ÇEŞMEÇİZMİR
KARADAĞ RES.
L16-b-21-b-2-c

L16-b-21-b-2-b

L16-b-21-b-2-a

4 240 300

İZMİR İLİ ÇEŞME İLÇESİ KARADAĞ - ÇİFTLİKKÖY MEVKİİ RÜZGAR ENERJİ SANTRALI KORUMA AMAÇLI İMAR PLANI

ÖLÇEK: 1/1000

GÖSTERİM



ONAMA SINIRI



RÜZGAR TÜRBİNİ



ŞALT MERKEZİ



YOL



DOĞAL SİT SINIRI



JEOLOJİK ETÜD SINIRI



1. DERECE DOĞAL SİT ALANI



2. DERECE DOĞAL SİT ALANI



3. DERECE DOĞAL SİT ALANI



UYGUN ALAN

4 240 335B7

438 762.98

4 240 500

4 240 300

İZMİR İLİ ÇEŞME İLÇESİ KARADAĞ - ÇİFTLİKKÖY MEVKİİ RÜZGAR ENERJİ SANTRALI KORUMA AMAÇLI İMAR PLANI

ÖLÇEK: 1/1000

GÖSTERİM



ONAMA SINIRI



RÜZGAR TÜRBİNİ



ŞALT MERKEZİ



YOL



DOĞAL SİT SINIRI



JEOLOJİK ETÜD SINIRI



1. DERECE DOĞAL SİT ALANI



2. DERECE DOĞAL SİT ALANI



3. DERECE DOĞAL SİT ALANI



UYGUN ALAN

4 240 300

İZMİR İLİ ÇEŞME İLÇESİ KARADAĞ - ÇİFTLİKKÖY MEVKİİ RÜZGAR ENERJİ SANTRALI KORUMA AMAÇLI İMAR PLANI

ÖLÇEK: 1/1000

GÖSTERİM



ONAMA SINIRI



RÜZGAR TÜRBİNİ



ŞALT MERKEZİ



YOL



DOĞAL SİT SINIRI



JEOLOJİK ETÜD SINIRI



1. DERECE DOĞAL SİT ALANI



2. DERECE DOĞAL SİT ALANI



3. DERECE DOĞAL SİT ALANI



UYGUN ALAN

4 240 300

İZMİR İLİ ÇEŞME İLÇESİ KARADAĞ - ÇİFTLİKKÖY MEVKİİ RÜZGAR ENERJİ SANTRALI KORUMA AMAÇLI İMAR PLANI

ÖLÇEK: 1/1000

GÖSTERİM



ONAMA SINIRI



RÜZGAR TÜRBİNİ



ŞALT MERKEZİ



YOL



DOĞAL SİT SINIRI



JEOLOJİK ETÜD SINIRI




1. DERECE DOĞAL SİT ALANI



2. DERECE DOĞAL SİT ALANI



3. DERECE DOĞAL SİT ALANI



UYGUN ALAN

4 240 300

İZMİR İLİ ÇEŞME İLÇESİ KARADAĞ - ÇİFTLİKKÖY MEVKİİ RÜZGAR ENERJİ SANTRALI KORUMA AMAÇLI İMAR PLANI

ÖLÇEK: 1/1000

GÖSTERİM



ONAMA SINIRI



RÜZGAR TÜRBİNİ



ŞALT MERKEZİ



YOL



DOĞAL SİT SINIRI



JEOLOJİK ETÜD SINIRI




1. DERECE DOĞAL SİT ALANI



2. DERECE DOĞAL SİT ALANI



3. DERECE DOĞAL SİT ALANI



UYGUN ALAN

4 240 300

İZMİR İLİ ÇEŞME İLÇESİ KARADAĞ - ÇİFTLİKKÖY MEVKİİ RÜZGAR ENERJİ SANTRALI KORUMA AMAÇLI İMAR PLANI

ÖLÇEK: 1/1000

GÖSTERİM



ONAMA SINIRI



RÜZGAR TÜRBİNİ



ŞALT MERKEZİ



YOL



DOĞAL SİT SINIRI



JEOLOJİK ETÜD SINIRI



1. DERECE DOĞAL SİT ALANI



2. DERECE DOĞAL SİT ALANI



3. DERECE DOĞAL SİT ALANI



UYGUN ALAN

4 240 300

İZMİR İLİ ÇEŞME İLÇESİ KARADAĞ - ÇİFTLİKKÖY MEVKİİ RÜZGAR ENERJİ SANTRALI KORUMA AMAÇLI İMAR PLANI

ÖLÇEK: 1/1000

GÖSTERİM



ONAMA SINIRI



RÜZGAR TÜRBİNİ



ŞALT MERKEZİ



YOL



DOĞAL SİT SINIRI



JEOLOJİK ETÜD SINIRI




1. DERECE DOĞAL SİT ALANI



2. DERECE DOĞAL SİT ALANI



3. DERECE DOĞAL SİT ALANI



UYGUN ALAN

4 240 300

İZMİR İLİ ÇEŞME İLÇESİ KARADAĞ - ÇİFTLİKKÖY MEVKİİ RÜZGAR ENERJİ SANTRALI KORUMA AMAÇLI İMAR PLANI

ÖLÇEK: 1/1000

GÖSTERİM



ONAMA SINIRI



RÜZGAR TÜRBİNİ



ŞALT MERKEZİ



YOL



DOĞAL SİT SINIRI



JEOLOJİK ETÜD SINIRI




1. DERECE DOĞAL SİT ALANI



2. DERECE DOĞAL SİT ALANI



3. DERECE DOĞAL SİT ALANI



UYGUN ALAN

4 240 300

İZMİR İLİ ÇEŞME İLÇESİ KARADAĞ - ÇİFTLİKKÖY MEVKİİ RÜZGAR ENERJİ SANTRALI KORUMA AMAÇLI İMAR PLANI

ÖLÇEK: 1/1000

GÖSTERİM



ONAMA SINIRI



RÜZGAR TÜRBİNİ



ŞALT MERKEZİ



YOL



DOĞAL SİT SINIRI



JEOLOJİK ETÜD SINIRI




1. DERECE DOĞAL SİT ALANI



2. DERECE DOĞAL SİT ALANI



3. DERECE DOĞAL SİT ALANI



UYGUN ALAN

4 240 300

İZMİR İLİ ÇEŞME İLÇESİ KARADAĞ - ÇİFTLİKKÖY MEVKİİ RÜZGAR ENERJİ SANTRALI KORUMA AMAÇLI İMAR PLANI

ÖLÇEK: 1/1000

GÖSTERİM



ONAMA SINIRI



RÜZGAR TÜRBİNİ



ŞALT MERKEZİ



YOL



DOĞAL SİT SINIRI



JEOLOJİK ETÜD SINIRI



1. DERECE DOĞAL SİT ALANI

