



**HALK GAYRİMENKUL YATIRIM ORTAKLIĞI A.Ş.**

İZMİR İLİ, KONAK İLÇESİ,  
AKDENİZ MAHALLESİ,  
971 ADA, 17 PARSEL

**İZMİR KONAK HALKBANKASI İZMİR ŞUBESİ**

**EKSPERTİZ RAPORU**

ARALIK 2014

RAPOR NO: 2014 / 136\_REVİZYON

## **İÇİNDEKİLER:**

### **BÖLÜM 1: RAPOR BİLGİLERİ**

- 1.1 Rapor Tarih ve Numarası
- 1.2 Rapor Türü
- 1.3 Raporu Hazırlayanlar
- 1.4 Değerleme Tarihi
- 1.5 Dayanak Sözleşmesi
- 1.6 Raporun kurul düzenlemeleri kapsamında değerlendirilmesi amacıyla hazırlanıp hazırlanmadığına ilişkin açıklama

### **BOLUM 2: ŞİRKET-MÜŞTERİ BİLGİLERİ DEĞERLEMENİN TANIMI VE KAPSAMI**

- 2.1 Şirket Bilgileri
- 2.2 Müşteriyi tanıttıcı bilgiler ve adresi
- 2.3 Müşteri taleplerinin kapsamı ve varsa getirilen sınırlamalar

### **BOLUM 3: DEĞERLEME KONUSU GAYRİMENKUL HAKKINDA GENEL BİLGİLER**

- 3.1 Gayrimenkulün Yeri, Konumu Ve Çevre Özelliği
- 3.2 Gayrimenkulün Tapu Kayıt Bilgileri
- 3.3 Gayrimenkulün Tapu Tetkiki
- 3.4 Gayrimenkulün Kullanımına Dair Yasal İzin Ve Belgeler
- 3.5 Gayrimenkulün İmar Durumu
- 3.6 Gayrimenkulün Hukuki Durumu
- 3.7 Değerleme Konusu Gayrimenkul İle İlgili 29.06.2001 Tarih ve 4708 Sayılı Yapı Denetim Kanunu Gereği Yapılması Gerekli Denetimler
- 3.8 Değerlemesi Yapılan Projeye İlişkin Bilgiler

### **BÖLÜM 4: DEĞERLEME KONUSU GAYRİMENKULE İLİŞKİN ANALİZLER:**

- 4.1 Gayrimenkulün Bulunduğu Bölgenin Analizi
- 4.2 Mevcut Ekonomik Koşullar Ve Gayrimenkul Piyasasının Analizi
- 4.3 Değerleme İşlemine Etki Eden Faktörler
- 4.4 Gayrimenkulün Yapısal, inşaat Özellikleri
- 4.5 Yapısal Özelliklerin Değerlemesinde Baz Alınan Veriler
- 4.6 Gayrimenkulün Teknik Özellikleri
- 4.7 Teknik Özelliklerin Değerlemesinde Baz Alınan Veriler

- 4.8 Değerleme işleminde kullanılan varsayımlar ve bunların kullanılma nedenleri.
  - 4.8.1. Piyasa Değeri Yaklaşımı, Varsayımları ve Nedenleri,
  - 4.8.2. Nakit / Gelir akımları analizi,
  - 4.8.3. Maliyet oluşumları analizi,
- 4.9- Raporda Yer Verilmeyen Değerleme Yöntemleri ve Nedenleri
- 4.10- Piyasa Değeri Yaklaşımına Göre Elde Edilen Veriler
- 4.11- Nakit / Gelir akımları analizi Yaklaşımına Göre Elde Edilen Veriler Piyasa Değeri Yaklaşımına Göre Yapılan Kabul ve Hesaplamalar
  - 4.11.1 Nakit / Gelir akımları analizi Yaklaşımına Göre Yapılan Kabul ve Hesaplamalar
- 4.12. Maliyet Oluşumları Yaklaşımına Göre Elde Edilen Veriler
  - 4.12.1. Maliyet Oluşumları Yaklaşımına Göre Yapılan Kabul ve Hesaplamalar
- 4.13- Gayrimenkul ve Buna Bağlı Hakların Hukuki Durumunun Analizi
- 4.14- En Yüksek ve En İyi Kullanım Değeri Analizi
- 4.15- Müşterek veya Bölünmüş Kısımların Değerleme Analizi

#### **BÖLÜM5:ANALİZ SONUÇLARININ DEĞERLENDİRİLMESİ VE DEĞER TESPİTİ:**

- 5.1- Değerlemede Kullanılan Yöntemlerin Analizi ve Değer Tespiti
- 5.2- Asgari Bilgilerden raporda Yer Verilmeyenler ve Nedenleri
- 5.3- Gayrimenkul İle İlgili Yasal İzin ve Gereklilikler Hakkında Görüş
- 5.4- Değerleme Konusu gayrimenkulün GYO Portföyüne Alınmasında Sermaye Piyasası Mevzuatı Çerçevesinde Bir Engelin Bulunup Bulunmadığı Hakkında Görüş
- 5.5- KDV Oranı

#### **BÖLÜM 6: ANALİZ SONUÇLARININ DEĞERLENDİRİLMESİ:**

- 6.1- Nihai Değerlendirme Ve Sonuç

#### ***EKLER & ÖZGEÇMİŞLER***

## **BÖLÜM 1- RAPOR BİLGİLERİ**

### **1.1- RAPOR TARİHİ VE NUMARASI**

Bu değerleme raporu taraflar arasında imzalanan 03.12.2014 tarihli değerleme sözleşmesine istinaden şirketimiz tarafından 09.12.2014 tarihinde, 136 rapor numarası ile tanzim edilmiştir

**1.1.A REVİZYON TARİHİ VE GEREKÇESİ:**30.12.2015 Sermaye Piyasası Kurulunun 07.12.2015 tarih 12233903-340.99\_E.13018 sayılı yazısına istinaden revizyon yapılmış olup,değer tespitine ilişkin yeni bir çalışma yapılmamıştır

### **1.2-RAPOR TÜRÜ**

İzmir İli, Konak İlçesi, Akdeniz Mahallesi, 77 pafta, 971 ada 17 parsel üzerinde kayıtlı olan “Beş Mağaza ve İki Yazıhaneyi Havi Banka Binası” Halkbankası İzmir şubesi, Halkbankası Kurumsal şubesi, Halkbankası Ticari şubesi, Halkbankası 2. Bölge Koordinatörlüğü v.s.) güncel piyasa rayiç değerinin tespiti.

### **1.3-RAPORU HAZIRLAYANLAR**

Bu değerleme raporu gayrimenkul mahallinde yapılan inceleme sonucunda ilgili kişi-kurum-kuruluşlardan elde edilen bilgilerden faydalanılarak ve farklı değerleme yöntemlerinden elde edilen sonuçların bir arada yorumlanması sonucunda hazırlanmıştır. Bu rapor, şirketimiz sözleşmeli Değerleme Uzmanı Murat ÇALIŞKAN tarafından hazırlanmış, şirketimiz Sorumlu Değerleme Uzmanı Doğan ÖZAYDIN tarafından kontrol edilmiştir. Raporu hazırlayan ve kontrol eden değerleme uzmanlarına ait özgeçmişler rapor ekinde verilmektedir.

### **1.4-DEĞERLEME TARİHİ**

Bu değerleme raporu; şirketimiz değerleme uzmanı tarafından 05.12.2014 tarihinde gayrimenkul mahallinde yapılan inceleme ve tespitlere istinaden hazırlanmıştır.

### **1.5-DAYANAK SÖZLEŞMESİ**

Bu değerleme raporu taraflar arasında imzalanan 03.12.2014 tarihli değerleme sözleşmesine istinaden şirketimiz tarafından 09.12.2014 tarihinde, 136 rapor numarası ile tanzim edilmiştir.

### **1.6. RAPORUN KURUL DÜZENLEMELERİ KAPSAMINDA DEĞERLEME AMACI İLE HAZIRLANIP HAZIRLANMADIĞINA İLİŞKİN AÇIKLAMA**

Bu Değerleme raporu Sermaye Piyasası Kurulu mevzuatı kapsamındaki işlemler için hazırlanmıştır.

## **BÖLÜM 2**

### **ŞİRKET-MÜŞTERİ BİLGİLERİ DEĞERLEMENİN TANIMI VE KAPSAMI**

#### **2.1 ŞİRKET BİLGİLERİ**

Şirketimiz, 10.11.2009 tarihinde, Ankara Ticaret Sicil Gazetesinde yayınlanan Şirket Ana Sözleşmesine göre Ekspertiz ve Değerlendirme olarak tanımlanan iş ve hizmetleri vermek amacıyla 255.000,00.-TL sermaye ile kurulmuştur. Şirketimiz, Başbakanlık Sermaye Piyasası Kurulu'nun Seri VIII, No: 35 sayılı tebliği uyarınca “Sermaye Piyasası Mevzuatı Çerçevesinde

Değerleme Hizmeti Verecek Şirketler Listesi" kapsamında 12.02.2010 tarihi itibari ile yetkili kılınmıştır. Şirketimiz halen Ankara Genel Merkez olmak üzere, faaliyetini sürdürmektedir.

## **2.2- MÜŞTERİ BİLGİLERİ**

Halk GYO A.Ş.'nin resmi kayıtlı adresi Şerifali Çiftliği Tatlısu Mahallesi Ertuğrulgazi Sokak No:1 Yukarı Dudullu –Ümraniye/İSTANBUL'dur.

Halk G.Y.O. A.Ş. 18.10.2010 tarihinde, 10.717.979.-TL'lik kısmi nakdi ve 466.282.021.-TL'lik kısmı aynı olmak üzere toplam 477.000.000.-TL sermaye ile T.Halk Bankası A.Ş. bünyesinde kurulmuştur.

## **23- MÜŞTERİ TALEPLERİNİN KAPSAMI VE VARSA GETİRİLEN SINIRLAMALAR**

İzmir İli, Konak İlçesi, Akdeniz Mahallesi, 77 pafta, 971 ada 17 parsel üzerinde kayıtlı olan “Beş Mağaza ve İki Yazıhaneyi Havi Banka Binası” Halkbankası izmir şubesi, Halkbankası Kurumsal şubesi, Halkbankası Ticari şubesi, Halkbankası 2. Bölge Koordinatörlüğü v.s.) güncel piyasa rayiç değerinin tespiti için hazırlanan değerlendirme raporudur

Bu değerlendirme çalışmasında aşağıdaki hususların geçerliliği varsayılmaktadır.

- Alıcı ve satıcı makul ve mantıklı hareket etmektedir.
- Taraflar gayrimenkul ile ilgili her konuda tam bilgiye sahiptirler ve kendilerine azami faydayı sağlayacak şekilde hareket etmektedirler.
- Gayrimenkulün satışı için makul bir süre tanınmıştır.
- Ödeme nakit veya benzeri araçlarla yapılmaktadır.
- Gayrimenkul alım işlemi sırasında gerekebilecek finansman piyasa faiz oranları üzerinden gerçekleştirilmektedir.

## **BÖLÜM 3**

### **DEĞERLEME KONUSU GAYRİMENKUL HAKKINDA GENEL BİLGİLER**

#### **3.1-GAYRİMENKULÜN YERİ, KONUMU VE ÇEVRE ÖZELLİĞİ**

Değerlemesi yapılan taşınmaz, İzmir İli, Konak İlçesi, Akdeniz Mahallesi sınırları içerisinde, 2. Kordon (Cumhuriyet Blv.), Mimar Kemalettin Caddesi ve Şehit Fethibey Caddeleri köşesinde konumlu “Beş Mağaza ve İki Yazıhaneyi Havi Banka Binası” vasfındaki taşınmazdır. Taşınmaz, İzmir il merkezinde Cumhuriyet Meydanı ile Konak Meydanı arasında yer almaktadır. Konak Meydanı ve vapur İskelesinden Mustafa Kemal Sahil Bulvarı boyunca kuzeye, konumuz mülke doğru sırasıyla; Kara tarafında; Mustafa Kemal Sahil Bulvarı'nın Fevzi Paşa Bulvarı ile kesiştiği noktaya kadar olan kısmında sırasıyla Konak Metro İstasyonu (yer altında), YKM, Konak Meydanı (saat kulesi), Kemeraltı Çarşısı, Hükümet Konağı, Konak Camii, İzmir Büyükşehir Belediyesi, İz-su, Merkez Bankası, Emekli Sandığı İzmir Bölge Müdürlüğü, Cumhuriyet

Bulvarı'nın doğu kısmında birkaç PUB ve gıda üzerine ticari dükkanlar (9 katlı binaların zemin katlarında) bulunmaktadır. Bu bölgenin iç kesimlerinde Dershaneler, İş Merkezleri, İşhanları ve ofisler, İl Özel İdaresi, Tekstil ağırlıklı olmak üzere, elektronik eşya, kitap ve kırtasiye, av malzemeleri, nalburiye v.s. üzerine ticari dükkanlar ve bazı banka şubeleri (Garanti, TEB, v.s.) vardır. Atatürk Caddesi, Cumhuriyet Meydanından, Çakabey Meydanı'na kadar çoğu zaman araç trafiğine kapalı ve sadece yayalara ayrılmış durumdadır.

Deniz tarafında ise, Mustafa Kemal Sahil Bulvarı'nın Konak Pier Alışveriş Merkezi'ne (Eski balık hali) kadar olan kısmında yeşil alan, bisiklet ve yürüme yolu mevcuttur. Konak Pier'in hemen yanında Deniz Kuvvetleri'ne ait Askeri alan vardır. Mustafa Kemal Sahil Bulvarı'nın Fevzi Paşa Bulvarı ile kesiştiği noktadan sonra 1.Kordon (Atatürk Cd.) ve 2. Kordon (Cumhuriyet Bulvarı) başlamakta ve bu caddeleri dik kesen Alsancak Kıbrıs şehitleri Caddesi'nde de son bulmaktadır. (yaklaşık Alsancak Limanı'nda) Kordonboyu' nun Cumhuriyet Meydanı'ndan Alsancak Limanı'na kadar olan bölümü, sahil şeridinde yeşil alan, yürüme yolu, koşu yolu ve bisiklet yoluna ayrılmış olup, yapılaşma genelde 8-9 katlı yapıların zemin katları ocak başı, restoran, bar, cafe ara katlarda ise yer yer ofisler (avukat, muayenehane turizm acenteleri v.s) ve mesken fonksiyonlu olarak gelişmiştir. Kordonboyu'nun Cumhuriyet Meydanı'ndan Deniz Kuvvetleri'ne kadar olan bölümünde ise, sahil şeridi denize sıfır olarak cafe –bar olarak kullanılabilme özelliğine sahiptir. Burada sahil tretuarı Kordon'a has siyah beyaz dalgalı mozaik yapısını korumaya devam eden tek bölgedir. Bu bölgedeki yapılaşma Cumhuriyet Meydanı'ndan itibaren, Türk Telekom 2. Bölge Müdürlüğü, Kantar Polis Karakolu ve Pasaport Ğskelesi (2. Kordon tarafında Mövenpick Otel), Kordon Otel, Yapı Kredi Bankası, Özgörkey Butik Otel, İş Bankası, Akbank Bölge Müdürlük Binaları mevcuttur.

Kamu hizmetlerinden istifadenin tam olduğu bölgede, ulaşım kolaylık ve çeşitlilik göstermektedir. Otobüs, metro, taksi - dolmuşlar ile ulaşım sağlanabilmektedir. Bölgenin teknik altyapısı bitirilmiş olup, kamu hizmetlerinden istifadesi tamdır.

**3.2- GAYRİMENKULÜN TAPU KAYIT BİLGİLERİ**

İli	: İzmir
İlçesi	: Konak
Mahallesi	: Akdeniz
Pafta No	: 77
Ada No	: 971
Parsel No	: 17
Arsa Yüzölçümü	: 739 m <sup>2</sup>
Ana Gayr. Vasfı	: Beş Mağaza ve İki Yazıhaneyi Havi Banka Binası
Malik	: Halk Gayrimenkul Yatırım Ortaklığı Anonim Şirketi
Hisse	: Tam
Yevmiye No	: 14583
Cilt No	: 67
Sayfa No	: 984
Tapu Tarihi	: 02.10.2010

**3.3-GAYRİMENKULÜN TAPU TETKİKİ**

09.12.2014 tarihinde Konak Tapu Müdürlüğü'nde değerlendirme konusu taşınmazların tapu kayıtları üzerinde yapılan araştırma ve incelemelerde taşınmazın tapu kaydı üzerinde herhangi bir takyidat tespit edilmemiştir.

**3.4-GAYRİMENKULÜN KULLANIMINA DAİR YASAL İZİN VE BELGELER**

- Tapu senedi,
- İmar durum belgesi,
- Yapı Kullanma izin Belgesi
- Mimari projesi (Kat Planları),

### **3.5-GAYRİMENKULÜN İMAR DURUMU VE İMAR DOSYASI İNCELEMESİ**

05.12.2014 tarihinde Konak Belediyesi İmar Müdürlüğünde yapılan incelemede; Değerleme konusu parsel; 24.01.1985 tarihinde onanan 1/1.000 ölçekli, İzmir Konak Alsancak Uygulama İmar Planında; TM (**Ticaret Seçenekli Konut bölgesi**) alanında kalmakta olup, bitişik nizam, Hmax= 21,80 m, çatı katsız bina yüksekliğinde 7 kat yapılanma haklarına sahiptir. Değerleme konusu parsel, eski eser karşısında (güneyi ve batısı) olduğundan, her türlü işlem için K.T.V.K.B.Kurulu'ndan izin alınması gerekir. Plan notlarına göre TM lejantında belirlenen yapılaşma koşulları aşağıdaki gibidir;

\*Bu planda zemin katta konut yapılamaz.

\* Bu Lejant açılımı; konut, çarşı, büro, işhanı, perakende ticaret, eğlence yerleri, turistik tesisler, otel ve motel, yerel ve bölgesel kamu kuruluşları, çok katlı taşıt parkı v.b. yapılabilir.

971 Ada 17 Parselde yer alan taşınmazla ait 20.06.1960 tarihli 21 cilt, 11 varaka (5.046 m<sup>2</sup> banka binası) ilk yapı ruhsatı, 19.09.1995 tarih ve 923-960-1960 sayılı tadilat ruhsatı 25.12.1958 tarih ve 958/923 ruhsata esas onaylı proje Mimari Projesi 08.09.1995 onay tarihli onarım ve dekorasyon projesi. 18.03.2004 tarih ve 5/999 cephe tadilatları, (11.03.2004 tarihinde koruma kurulu, yönetmelik ve şartnamelere uygun tadilat yapılmasını öngörmüştür) Taşınmazın: 07.11.1962 - 958/923 (7 kat ve çatı katlı banka binası ve işhanı için) Yapı Kullanma İzin Belgesi ve Tadilat Yapı Kullanma İzin Belgesi: 15.05.1996 – 657 (Batar kata ilave 45 m<sup>2</sup> işyeri için) bulunmaktadır

### **3.6- GAYRİMENKULÜN HUKUKİ DURUMU**

Taşınmazlar son üç yılda herhangi bir imar değişikliğine konu olmamıştır. Değerleme konusu taşınmazların yer aldığı parsel; 24.01.1985 tarihinde onanan 1/1.000 ölçekli, İzmir Konak Alsancak Uygulama İmar Planında; TM\* – Ticaret Seçenekli Konut bölgesi–taralı (zemin katta konut yapılamaz) içinde kalmakta olup, bitişik nizamda (Hmax:24,80 m) 7 kat yapılaşma şartlarına sahiptir. Değerleme konusu taşınmazların yer aldığı ana parsel, eski eser karşısında (doğusunda Türk Ticaret Bankası binası) olduğundan, her türlü işlem için K.T.V.K.B.Kurulu'ndan izin alınması gerekmektedir.

### **3.7- DEĞERLEME KONUSU GAYRİMENKUL İLE İLGİLİ 29.06.2001 TARİH VE 4708 SAYILI YAPI DENETİM KANUNU GEREĞİ YAPILMASI GEREKLİ DENETİMLER**



Ekspertize konu bağımsız bölümlerin yer aldığı ana yapı 2001 yılı öncesinde inşa edildiği için yapı denetim firması ile ilgili herhangi bir bilgi bulunmamaktadır.

### **3.8- DEĞERLEMESİ YAPILAN TAŞINMAZA İLİŞKİN BİLGİLER**

Değerleme konusu tanımaz, İzmir İli, Konak İlçesi, Akdeniz Mahallesi 77 pafta, 971 ada, 17 parselde yer alan “Beş Mağaza ve İki Yazıhaneyi Havi Banka Binası”dır.

Parsel alanı 739,00 m<sup>2</sup>, bina oturumu yaklaşık 694 m<sup>2</sup>'dir. Yangın merdiveni ve yangın çıkışlarının da olduğu, parselin bitişik nizamlı olan kuzey cephesinde yaklaşık 45 m<sup>2</sup> aydınlık mevcuttur

Parsel üç cepheli olup, Şehit Fethibey Caddesi'ne cephesi (yaklaşık 9,00 m), Halkbankası İzmir şubesi girişi, binanın Mimar Kemalettin Cephesi (bu caddeye yaklaşık 40 m cephesi mevcuttur) ile Cumhuriyet Bulvarı cephesinin (Bulvara cephe ise yaklaşık 25 m'dir) köşesinden sağlanmaktadır. Halkbankası Kurumsal Şubesi, Halkbankası Ticari Şubesi, Halkbankası 2. Bölge Koordinatörlüğü ve diğer birimlere, Cumhuriyet Bulvarı'nda ayrı bir giriş mevcuttur. 1958 yılında 7 kat ve çatı katlı, banka binası (T. Emlak Kredi Bankası İzmir şube ve İşhanı) ve işhanı olarak projelendirilen yapı, betonarme karkastır. Taşınmaz halihazırda, zemin kat, asma kat (batar kat), 1., 2., 3., 4., 5. normal kat ve teras kattan oluşmaktadır .Teknik altyapısı tamdır. Topografyası düz olup, jeolojik yapı itibariyle 1. derece deprem bölgesinde kalmaktadır. Parsel geometrik olarak yamuk şeklindedir.

### **BÖLÜM 4- DEĞERLEMESİ YAPILAN GAYRİMENKULE İLİŞKİN ANALİZLER**

#### **4.1-GAYRİMENKULÜN BULUNDUĞU BÖLGENİN ANALİZİ**

Konak, İzmir Büyükşehir sınırları içerisinde yer alan merkez ilçedir. Kuzeyinde İzmir Körfezi ve Bayraklı, doğusunda Bornova, güneyinde Karabağlar ve batısında Balçova ilçeleri bulunmaktadır.

Antik çağdan günümüze taşınmış eserlerle, Osmanlı döneminden kalan eserlerle, ama en çok Cumhuriyet Döneminin eserleriyle karakterize olur. Konak, İzmir'in kültür, sanat ve eğlence merkezi olması nedeniyle yerli ve yabancı tüm turistlerin uğrak yeri durumundadır. Özellikle Kemeraltı Çarşısı İlçe ekonomisine ve İzmir'in tanıtımına önemli katkılar yapar. Yine Konak ilçesinde bulunan antik Smyrna kentinin Romalılardan kalma Agora ören yeri turistlerin ziyaretine açıktır. Konak ayrıca başta Karşıyaka gelmek üzere, İzmir'in diğer iskeleleri ile denizden bağlantıyı sağlayan Konak İskelesi ve Konak Meydanı ile de ünlüdür. Konak sahil yolu, yürüyüş parkurları özellikle hafta sonları bütün İzmir'lilerle dolup taşar. Konak, İzmir'in yönetsel, sanatsal, kültürel ve ticari merkezidir.

**Tarihi:**

Konak İlçesi Anadolu'nun batısında Ege sahilinde Çatalkaya dağları ile çevrili bir körfez kıyısında kurulmuştur. Eskiizmir'de ele geçen belgelere göre; İzmir'in antik adı ile SMYRNA MÖ:3000 yıllarının ilk yarısında Lelekler ve Kallar tarafından Bayraklı yakınlarında Tepe Kulesinde kurulmuştur. MÖ 2000 yıllarının sonuna doğru AİON'lerin hakimiyetine kalmış, 11. Yüzyılda İyonların eline geçmiş, M.Ö. 7.Yüzyıl sonlarında Lidyalılar tarafından işgal edilmiş, işgal edilmesiyle İyon devresi sona ermiştir. Bundan sonra bir çok milletlerin hegemonyası altına girmiş ve en son olarak 9 Eylül 1922 yılında Mustafa Kemal Atatürk Kumandasındaki Ordu tarafından kurtarılmıştır. İlçe 47.252.127 Metrekare alan üzerine kurulmuştur.

**Coğrafya:**

Konak, Ege Bölgesi'nin batısında olup İzmir İl merkezindedir. Ege denizine olan kıyısı sayesinde İzmir in ve Türkiye nin sayılı ilçeleri arasındadır. Denize sıfır konumu ile Körfez boyunca uzanan Konak İzmir'in sosyal, ekonomik, ticari, kültürel merkezidir.

**Ulaşım**

Konumu itibarı ile merkez konumda yer alması ulaşım yolları içinde kolaylık sağlamaktadır. Deniz, kara ve tren yolları ile İlçeye her noktadan ulaşım kolaydır. Bulvarlar, meydanlar ve geniş caddeler ile İzmir İlinin çevre ilçelerine bağlanmaktadır.

## **4.2.MEVcut EKONOMİK KOŞULLAR VE GAYRİMENKUL PİYASASININ ANALİZİ**

Dünyanın her yerinde 2007 yılından bu yana hissedilen küçük kriz olguları, beklendiği gibi 2008 ortalarında ABD'de küresel bir mali krize dönüşmüş, nakit akışının durması ile ticaretin en temel döngüsü olan mal alışverişi minimum düzeye inmiş, dünyada yaşanan ekonomik mali krizin etkisini ülkemizde de göstermesi nedeni ile gayrimenkul alım satımları zorunlu sebepler dışında durma noktasına gelmiştir. 2009 yılını küresel krizin gölgesinde geçiren piyasalar 2010 yılında da zor bir süreçten geçerek, halen global krizin etkilerinin etkilediği Türkiye piyasalarının, 2013 yılında da belirsizliğin etkisinde kalarak dalgalı bir seyir izleyeceği beklenmektedir.

Değerleme konusu gayrimenkulün herhangi bir sebeple satışa çıkarılması halinde; yeri, konumu, imar durumu, banka hizmet binası olarak planlanmış ve işletiliyor olması, İzmir ilinin ekoneomik ve ticari bakımından hareketli olan

Konak İlçe merkezinde 1. Ve 2. Kordona cepheli olması , yakın çevresinin teşekkül tarzı ve bölgenin yüksek ticari potansiyeli dikkate alınarak taşınmaza gelebilecek talebin yüksek olacağı kanaatine varılmıştır.

#### **4.3-DEĞERLEME İŞLEMİNE ETKİ EDEN FAKTÖRLER**

- Taşınmazın hissesinin tam olması,
- Taşınmazın yaşı,
- Taşınmazın banka sektörüne yönelik hizmet binası olarak planlanmış ve kullanılıyor olması
- Taşınmazın İzmir İl merkezinde, Ticari potansiyelin yüksek olduğu Atatürk Caddesine ve 2. Kordon olarak bilinen Cumhuriyet Bulvarına yakın konumda olması,
- Yakın çevrenin yapılaşma durumu ( Ticari potansiyeli yüksek işyerleri, Alışveriş Merkezleri, Banka Bölge Müdürlükleri , İdari ve Kamu binaları),
- Belediyenin sağladığı altyapı olanaklarından faydalanabilecek yer ve konumda bulunması,
- Ulaşım imkanlarının kolay ve alternatifli olması,
- Satış kabiliyeti, gibi hususlar taşınmazın değerini müspet ve menfi yönde etkileyen faktörler olarak tespit edilmiştir.

#### **4.4-GAYRİMENKULÜN YAPISAL İNŞAAT ÖZELLİKLERİ**

Değerlemesi yapılan taşınmaz betonarme yapı türünde inşa edilmiş olup 739,00 m<sup>2</sup> alan üzerine inşa edilmiş; zemin + batar kat + 5 normal kat + çatı katı olmak üzere toplam 8 kattan oluşmaktadır. Değerlemesi taşınmazın toplam kullanım alanı 5.091,00 m<sup>2</sup> dir. Değerlemesi yapılan ana gayrimenkulün inşasına 1960 yılında başlanmış olup, ana taşınmaz 51 yaşındadır. Binanın dış cephesi tadilat görmüştür ve giydirmeye cam kaplamadır. Binada, biri yük asansörü olmak üzere, 3 adet asansör ve hava boşluğunda bulunan yangın merdiveni mevcuttur. Isınma, klimalar ile sağlanmaktadır. Ayrıca yangın alarmı bulunmaktadır. Konu taşınmazın Bayındırlık ve İskân Bakanlığı'nın 2012 yılı Yapı Birim Maliyetleri tablosuna göre 4-B yapı sınıfında yer bulunmaktadır.

Değerlemesi yapılan taşınmazın Mimar Kemalettin Cehesi ile Cumhuriyet Bulvarı cephesinin köşesinden girişi sağlanan Halkbankası İzmir şubesi, zemin kat ve asma katta faaliyet göstermektedir. Zemin katında; bireysel bankacılık işlemlerinin ve gişe işlemlerinin gerçekleştiği

bölmeler, operasyon, arşiv, kasalar, bay – bayan wc – lavabo bölümleri ve mutfak mevcuttur. Asma katla bağlantı kurulan merdiven çelik karkaslı krom korkulukludur. Birimler arası personele açık merdiven ise mermer kaplı, demir korkuluklu betonarmedir. Asma katta, ğube Müdürü, Operasyon, arşiv, sistem odası, bay – bayan wc – lavabo bölümleri ve galeri boşluğundan oluşmaktadır. Döşemeler genelde seranit, personel çalışma bölümleri ve ofis içlerinde ahşap laminant kaplama, ıslak hacimlerde seramiktir, tavan; kaset döşemeli ve spot ışıklandırmalıdır. Cumhuriyet Bulvarı'ndan girişli, Halkbank İzmir 2. Bölge Koordinatörlüğü tabelalı kısımda ise zemin katta, güvenlik birimi, küçük bir depo, normal kullanıma açık iki asansör dışında, yük taşımaya açık, yük asansörüne ulaşılan hol ve merdiven altında oluşturulmuş olan depo kısımlarından ibarettir. Zemin katta merdiven döşemesi granit kaplı iken asma kat hizasında mermer kaplama olarak devam etmektedir. Ve bu katta da yine 1 adet depo mevcuttur. Binanın aynı zamanda Şehit Fethibey Caddesi'nden jeneratör odasına girişi mevcut olup, ayrıca bu cephede ATM'si mevcuttur.

\* Yine girişi Kemalettin Cephesi ile Cumhuriyet Bulvarı cephesinin köşesinden sağlanan ve İzmir şubesi'nin asma katından merdivenlerle çıkılan 1. normal katta; toplantı odası, içinde wc'si ile Şube müdürü ofisi, dış işlemler, bay-bayan wc, operasyon servisi, arşiv, mutfak, kasa bölümlerinden oluşan İzmir Ticari şubesi mevcuttur. Yapısal özellikleri zemin kat ile aynıdır.

\* 2. Normal katında (İşhanı girişli bu birimler 2. normal kattan başladıkları için, kat isimlendirmeleri, asansör de dahil, 1.kattan itibaren yapılmıştır); Toplantı odası, içinde wc'si ile şube müdürü ofisi, dış işlemler, bay-bayan wc, operasyon servisi, arşiv, mutfak, kasa bölümlerinden oluşan İzmir Kurumsal şubesi mevcuttur. Yapısal özellikleri zemin kat ile aynıdır

\* 3. Normal katında; Sağlık Ünitesi, Kredi ve Proje Değerlendirme, Bölüm Müdürlüğü, Güvenlik, mutfak, arşiv, İç Kontrol, Kredi Garanti Fonu A.Ş. ve İnşaat ve Ekspertiz Daire Başkanlığı bölümlerinde oluşmakta olup, yapısal özellikleri diğer bölümlerle aynıdır.

\*4. Normal katta, 2. bölge Koordinatörlüğü, toplantı odası ve ofislerden oluşmaktadır.

\*5. Normal katta, Halk Akademi İzmir olarak adlandırılmış, personel eğitimi için kullanılan, Marmaris, Kuşadası, Çeşme, Bergama ve Fethiye sınıfları ile idari ofis, bay – bayan wc,'den oluşan kısım mevcuttur.

\* 6. (Teras) katta, bay – bayan wc'ler kat giriş holünde yer almakta olup, diğer katlara göre alanı daha küçük olan en üst katta, kafeterya, konferans ve teras mevcuttur.

#### **4-5.GAYRİMENKULÜN YAPISAL ÖZELLİKLERİNİN DEĞERLEMESİNDE BAZ**

**ALINAN VERİLER:**

Değerleme konusu gayrimenkullerin yapısal özelliklerinin değerlemesinde gayrimenkul mahallinde yapılan inceleme ve tespitler baz olarak alınmıştır.

**4.6.GAYRİMENKULÜN TEKNİK ÖZELLİKLERİ**

Elektrik	: Şebeke
Su	: Şebeke
Kanalizasyon	: Şebeke
Isıtma Sistemi	: Kalorifer (Merkezi Sistem)
Klima Sistemi	: Mevcut
Asansör	: 2 adet
Yangın Merdiveni	: Var (Harici)
Kapalı Garaj	: Var
Kapalı Devre Kamera Sistemi:	Var
Jeneratör	: Var

**4-7.TEKNİK ÖZELLİKLERİN DEĞERLEMESİNDE BAZ ALINAN VERİLER**

Değerleme konusu gayrimenkulün teknik özelliklerinin değerlemesinde gayrimenkul mahallinde yapılan inceleme ve tespitler baz olarak alınmıştır. Gayrimenkulün teknik donanımının yapının mütemmim cüzü olduğu kabulü ile teknik özellikler, yapısal özellikler ile birlikte değerlendirilmiştir.

**4-8.DEĞERLEME İŞLEMİNDE KULLANILAN VARSAYIMLAR VE BUNLARIN KULLANILMA NEDENLERİ.**

Ülkemizde kabul görmüş olan üç farklı değerlendirme yöntemi kullanılmaktadır. Bu yöntemler “Piyasa Değeri Yaklaşımı”, “Nakit/gelir akımları yaklaşımı” ve “Maliyet Oluşumları Yaklaşımı” yöntemleridir. Bu yöntemler için yapılan varsayımlar ve nedenleri aşağıda verilmektedir.

**4.8.1. Piyasa Değeri Yaklaşımı, Varsayımları ve Nedenleri**

Analiz edilen gayrimenkulün türü ile ilgili olarak mevcut bir pazarın varlığı peşinen kabul edilir.

Bu piyasadaki alıcı ve satıcıların gayrimenkul hakkında oldukça iyi düzeyde bilgi sahibi olduğu ve bu nedenle zamanın önemli bir faktör olmadığı kabul edilir.

Gayrimenkulün piyasada makul bir satış fiyatı ile makul bir süre için kaldığı kabul edilir.

Seçilen karşılaştırılabilir örneklerin değerlemeye konu gayrimenkul ile ortak temel özelliklere sahip olduğu kabul edilir.

Seçilen karşılaştırılabilir örneklere ait verilerin, fiyat düzeltmelerinin yapılmasında, günümüz sosyo-ekonomik koşulların geçerli olduğu kabul edilir.

**4.8.2.Nakit / Gelir akımları analizi,**

Bu yöntemle bir gayrimenkulün değeri, çok fazla geciktirmeksizin aynı arzu edilebilirlikte bir getiri oranı

sağlayan, ikamesi mümkün, karşılaştırılabilir bir gelir getiren gayrimenkulü elde etmek için, yapılması gereken etkin yatırımın sonucu temeline dayanmaktadır.

Karşılaştırılabilir örneklerin gelirlerine ve satış fiyatlarına dayanılarak bulunan kira çarpanının değerlemeye konu gayrimenkulün piyasa değerini gösterdiği kabul edilir.

#### **4.8.3.Maliyet oluşumları analizi,**

Bu yöntemde, var olan bir yapının günümüz ekonomik koşulları altında yeniden inşa edilme maliyeti gayrimenkulün değerlemesi için baz kabul edilir. Bu anlamda maliyet yaklaşımının ana ilkesi kullanım değeri ile açıklanabilir. Kullanım değeri ise “Hiçbir şahıs ona karşı istek duymasa veya onun değerini bilmese bile malın gerçek bir değeri vardır.” Şeklinde tanımlanmaktadır.

Bu yöntemde gayrimenkulün önemli bir kalan ekonomik ömür beklentisine sahip olduğu kabul edilir. Bu nedenle gayrimenkul değerinin; fiziki yıpranmadan, fonksiyonel ve ekonomik açıdan demode olmasından dolayı zamanla azalacağı varsayılır. Bir başka deyişle, mevcut bir gayrimenkulün, bina değerinin, hiçbir zaman yeniden inşa etme maliyetinden fazla olamayacağı kabul edilir.

Gayrimenkulün değerinin, arazi ve binalar olmak üzere iki farklı fiziksel olgudan meydana geldiği kabul edilir.

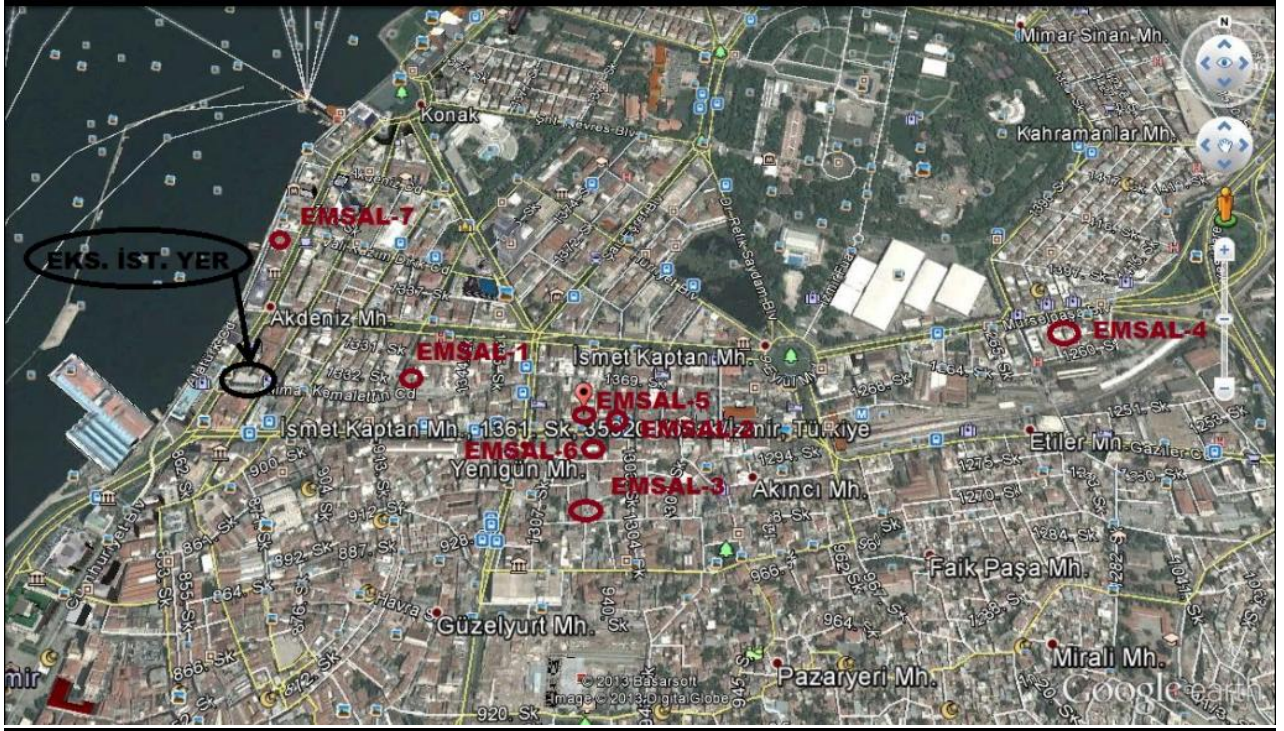
#### **4.9- Raporda Yer Verilmeyen Değerleme Yöntemleri ve Nedenleri**

Bu değerlendirme raporunda yeterli sayıda satılık ve kiralık işyeri ve mesken emsal bulunması, arsa emsalinin ise bulunmaması nedeniyle “Maliyet Oluşumları Yöntemi” kullanılmamıştır.

#### **4.10- Piyasa Değeri Yaklaşımı**

##### **4.10-1- Piyasa Değeri Yaklaşımına Göre Elde Edilen Veriler**

##### **EMSAL KROKİSİ**



Taşınmazın bulunduğu bölgede yapılan araştırmalarda aşağıdaki bilgiler edinilmiştir.

### **EMSALLER**

1-Remax -Trio Emlak : 0 532 670 69 02

Cumhuriyet bulvarı üzerinde yer alan binanın 4. katında 250m<sup>2</sup> kullanım alanlı ofis katının pazarlıklı 550.000 TL bedel ile satılık olduğu bilgisi alınmıştır .(2200.TL/m<sup>2</sup>)

2-Turpan Emlak : 0 535 797 55 40

İskeleye yakın konumda yer alan binanın ara katında deniz manzaralı 160m<sup>2</sup> kullanım alanlı ofis katının pazarlıklı 600.000 TL bedel ile satılık olduğu bilgisi alınmıştır .(3750.TL/m<sup>2</sup>)

3- C Emlak : 0 532 337 68 37

Cadde üzerinde yer alan binanın zemin katında 165m<sup>2</sup>, bodrum katında 120m<sup>2</sup> toplam 285m<sup>2</sup> alana sahip dükkanın pazarlıklı 2.000.000 TL bedel ile satılık olduğu bilgisi alınmıştır. (Zemin kat = 9000.TL/m<sup>2</sup>, bodrum kat = 4300TL/m<sup>2</sup>)

4- C Emlak : 0 532 337 68 37

Cadde üzerinde yer alan binanın zemin katında 165m<sup>2</sup>, bodrum katında 120m<sup>2</sup> toplam 285m<sup>2</sup> alana sahip dükkanın aylık 10.000 TL bedel ile kiralık olduğu bilgisi alınmıştır. (35.TL/m<sup>2</sup>)

5- Data Emlak :0 552 404 26 26

Cumhuriyet Bulvarı üzerinde yer alan binanın zemin katında 200m<sup>2</sup> alana sahip dükkanın pazarlıklı 1.500.000 TL bedel ile satılık olduğu bilgisi alınmıştır. (7500.TL/m<sup>2</sup>,)

6- Data Emlak :0 552 404 26 26

Fevzi Paşa Bulvarı üzerinde yer alan binanın zemin katında 130m<sup>2</sup> alana sahip dükkanın pazarlıklı 900.000 TL bedel ile satılık olduğu bilgisi alınmıştır. (6923.TL/m<sup>2</sup>,)

#### **4.10.2- Piyasa Değeri Yaklaşımına Göre Yapılan Kabul ve Hesaplamalar**

. Bölgede yaptığımız araştırma ve incelemelerde işyerlerinin konumu, cephesi, kullanılabilirliği, kullanım alanı ve iç yapı özelliklerine bağlı olarak Cumhuriyet Bulvarına cepheli, zemin kat işyerlerinin birim m<sup>2</sup> değerlerinin 7.000.-TL ile 10.000.-TL değiştiği tespit edilmiştir. Üst kat ofis/büroların ise 2.500.-TL/m<sup>2</sup> ile 4.000.-TL/m<sup>2</sup> birim m<sup>2</sup> değerlerine sahip olduğu tespit edilmiştir.

Tüm bu kabuller neticesinde 5091 m<sup>2</sup> toplam kullanım alanı olan değerlendirme konusu bağımsız bölümlerin ZEMİN katına 8800.-TL/m<sup>2</sup> asma katına 3850.TL/m<sup>2</sup> 1,2,3,4,5,6 Katlara 2.750 TL/m<sup>2</sup> birim değer takdir edilmiştir. Tespit edilen bu birim değerler esas alınarak hesaplanan toplam değer aşağıdaki tabloda sunulmuştur.

<b>971 ADA 17 PARSEL HALK BANKASI İZMİR ŞB.EMSAL KARŞILAŞTIRMA YÖNTEMİNE GÖRE DEĞERİ</b>			
<u>KAT NO</u>	<u>ALAN/M2</u>	<u>DEĞER (TL/M2)</u>	<u>DEĞER (TL)</u>



ZEMİN.	649	8800	5.711.200
ASMA KAT	548	3850	2.109.800
1. KAT	649	2750	1.784.750
2. KAT	649	2750	1.784.750
3.KAT	649	2750	1.784.750
4.KAT	649	2750	1.784.750
5.KAT	649	2750	1.784.750
6.KAT	649	2750	1.784.750

TOPLAM:18.529.500.TL~18.530.000.TL

Emsal karşılaştırma yöntemi çerçevesinde taşınmazın toplam değeri ~**18.530.000.TL** olarak hesaplanmıştır.

#### **4.11- Nakit / Gelir Akımları Yaklaşımı**

##### **4.11.1- Nakit / Gelir akımları analizi Yaklaşımına Göre Elde Edilen Veriler**

Emsal karşılaştırma yöntemi çerçevesinde tespit edilen değer test edilmesine yönelik olarak “gelir yöntemi” kullanılmıştır. Söz konusu taşınmazın konu olabileceği kira bedeli bölge için belirlenen kapitalizasyon oranıyla kapitalize edilmesi suretiyle nihai değerler hesaplanmaya çalışılmıştır. Elde edilen emsaller doğrultusunda zemin kat için 50.TL/m<sup>2</sup> ve Asma kat için 20.TL/m<sup>2</sup> 1,2,3,4,5,6. Katları için ise 15.-TL/m<sup>2</sup>/Ay birim kira getirisi belirlenmiştir.

##### **4.11.2- Nakit / Gelir akımları analizi Yaklaşımına Göre Yapılan Kabul ve Hesaplamalar**

Bu yöntemde yapılan kabuller;

- Karşılaştırmalarda esas alınan veriler; yapılan piyasa araştırmalarında edinilen şifahi bilgilere dayanmaktadır.
- Piyasa araştırması neticesinde elde edilen verilere ait kira bedelleri piyasa koşullarına göre makul seviyededir.
- Yukarıda belirtilen kiralamaya konu taşınmaz örnekleri ile değerlendirme konusu taşınmazların aynı bölgede yer aldığı, benzer ticari kullanıma müsait, benzer imar durumuna ve gelişme trendine sahip oldukları kabul edilmiştir.Bölge genelinde yaptığımız daha önce yapılan değerlendirme raporları ve emsal bilgilerinde yer verilen 35.TL/m<sup>2</sup> kiralama emsali göz önünde bulundurulmuş ve değerlendirme konusu taşınmazın konum olarak bölgenin ticari aktivite olarak tercih gören bir noktada olması göz önünde bulundurularak zemin kat için 50.TL/m<sup>2</sup> asma kat için 20.TL/m<sup>2</sup> ve diğer normal katlar için ise 15.TL/m<sup>2</sup> değer tespitinde bulunularak değerlendirme işlemi yapılmıştır.

#### **4.12- Maliyet Oluşumları Yaklaşımı**

Değerleme konusu taşınmaz ile ilgili yeterli sayıda satılık ve kiralık emsallerinin bulunması, arsa emsallerinin ise bulunmaması nedeniyle’’Maliyet Oluşumları Yaklaşımı’’kullanılmamıştır.

<b>971 ADA 17 PARSEL HALK BANKASI İZMİR ŞB.GELİR YÖNTEMİNE GÖRE DEĞERİ</b>			
<b><u>KAT NO</u></b>	<b><u>ALAN/M2</u></b>	<b><u>DEĞER</u></b>	<b><u>AYLIK KİRA BEDELİ</u></b>

		(TL/M2)	(TL)
ZEMİN.	649	50	~32.500
ASMA KAT	548	20	~11.000
1. KAT	649	15	~9.750
2. KAT	649	15	~9.750
3.KAT	649	15	~9.750
4.KAT	649	15	~9.750
5.KAT	649	15	~9.750
6.KAT	649	15	~9.750

**TOPLAM 102.000.TL**

<b>GELİR YÖNTEMİ İLE DEĞER TESPİTİ</b>	
KİRALAMAYA KONU ALAN/M2	5091
AYLIK KİRA BEDELİ, TL TOPLAM AYLIK KİRA BEDELİ	102.000
YILLIK KİRA BEDELİ, TL	1.224.000
KAPİTİLİZASYON ORANI	0.065
TAŞINMAZIN DEĞERİ, TL	18.000.000

Nakit/Gelir Akımları yöntemi çerçevesinde taşınmazların toplam değeri **18.000.000.-TL** olarak hesaplanmıştır.

#### **4.13- Gayrimenkul ve Buna Bağlı Hakların Hukuki Durumunun Analizi**

Değerleme konusu gayrimenkulün tamamının mülkiyeti “Halk Gayrimenkul Yatırım Ortaklığı A.Ş.”ne aittir. Taşınmaz, Halkbankası İzmir şubesi, Halkbankası Kurumsal şubesi, Halkbankası Ticari şubesi, Halkbankası 2. Bölge Koordinatörlüğü olarak kullanılıyor olduğu ve yasal evraklarının tam olduğu tespit edilmiştir.

#### **4.14- En Yüksek ve En İyi Kullanım Değeri Analizi**

Gayrimenkulün bulunduğu bölge, bölge içerisindeki konumu, çevrenin teşekkül tarzı, dahili planlaması , parselin ticari imarlı olması vb. dikkate alındığında mevcut planlama şeklinin (Banka Hizmet Şubesi) uygunluğu düşünülmektedir.

#### **4.15- Müsterek Veya Bölünmüş Kısımların Değerleme Analizi**

Değerleme konusu gayrimenkullerin yer aldığı ana taşınmaz tapuda “Beş Mağaza ve İki Yazıhaneyi Havi Banka Binası” olarak kayıtlıdır. Ana taşınmaz tapu kütüğünde Cins Tashihli bina olarak tescillidir. Değerleme konusu taşınmaz ile ilgili olarak yapı kullanma izin belgeleri ve kat planı çizelgesi bulunmaktadır.

### **BÖLÜM 5:**

#### **ANALİZ SONUÇLARININ DEĞERLENDİRİLMESİ VE DEĞER TESPİTİ:**

Yapılan incelemeler ve araştırmalar neticesinde değerlendirme konusu gayrimenkuller için “Piyasa Değeri Yaklaşımı”, “Nakit/gelir akımları yaklaşımı” yöntemleri ile nihai sonuca ulaşılmıştır.

Söz konusu taşınmazın değeri; Emsal Karşılaştırma Yöntemi ile **18.530.000,-TL**, Gelir Yöntemi ile ise **18.000.000,-TL** olarak hesaplanmıştır. Her iki yöntemle tespit edilen değer birbiriyile uyumluluğu dikkate alınarak **18.530.000,-TL** değer mevcut değer olarak alınmasının uygun olduğu kanaatine varılmıştır.

### **5.1-DEĞERLEMEDE KULLANILAN YÖNTEMLERİN ANALİZİ VE DEĞER TESPİTİ**

İzmir İli, Konak İlçesi, Akdeniz Mahallesi, 971 Ada, 17 Parselde kayıtlı “On katlı Kargir Bina” vasıflı gayrimenkulün değerlemesinde;

İlgili tapu ve kadastro müdürlükleri ile belediye gibi kurumların yetkililerinden elde edilen bilgi ve belgelerden istifade edilmiştir.

Ayrıca bölgeyi iyi bilen emlakçılar ile yapılan görüşmelerden edinilen bilgiler ışığında bugüne kadar yapmış olduğumuz değerlendirme çalışmalarımızdan edinilmiş bilgi ve tecrübelerden de istifade edilmiştir. Parsel üzerinde yer alan ve halihazırda komple satılık ve kiralık bina, dükkan ve işyeri olarak kullanılan alanların güncel getirileri farklı değerlendirme yöntemleri içerisinde değerlendirilmiştir.

### **5.2- ASGARİ BİLGİLERDEN RAPORDA YER VERİLMİYENLER VE NEDENLERİ**

Raporda asgari bilgilerin tamamına yer verilmiştir.

### **5.3-GAYRİMENKUL İLE İLGİLİ YASAL İZİN VE GEREKLİLİKLER HAKKINDA GÖRÜŞ**

Değerleme Konusu gayrimenkul tadilata uğrayarak Banka sektörüne yönelik hizmet ve servis birimleri şeklinde planlanmıştır. Ekspertizi yapılan taşınmazların Konak Belediyesi İmar Müdürlüğü Arşivinde yapılan incelemelerde onaylı mimari tadilat projesi ve yapı kullanma izin belgesi bulunmaktadır. Taşınmaz yasal projeleri incelenerek değerlemeye alınmıştır.

### **5.4-DEĞERLEME KONUSU GAYRİMENKULÜN GYO PORTFÖYÜNE ALINMASINDA SERMAYE PİYASASI MEVZUATI ÇERÇEVESİNDE BİR ENGELİN BULUNUP BULUNMADIĞI HAKKINDA GÖRÜŞ**

28 Mayıs 2013/ 28660 tarih ve sayılı Resmi Gazete’de yayımlanan GAYRİMENKUL YATIRIM ORTAKLIKLARINA İLİŞKİN ESASLAR TEBLİĞİNDE DEĞİŞİKLİK YAPILMASINA DAİR TEBLİĞ (SERİ: VI, NO: 26) ‘in 9. Maddesinin 1 fıkrası “ Portföylerine ancak üzerinde ipotek bulunmayan veya gayrimenkulün değerini doğrudan ve önemli ölçüde etkileyecek nitelikte herhangi bir takyidat şerhi olmayan bina, arsa, arazi ve buna benzer nitelikteki gayrimenkuller ile gayrimenkul üzerindeki hakları dahil edebilirler.” şeklindedir. Dolayısıyla değerlemeye konu taşınmazın tapu kaydı üzerinde taşınmazın satışına ve satış kabiliyetine engel bir durum olmaması nedeniyle GYO portföyünde bina olarak bulunmasında yasal bir engel taşımamaktadır

### **5.5-KDV ORANI**

Gayrimenkulün değeri KDV hariç peşin satış bedeli ve aylık kira bedeli olarak belirtilmiştir.“İktisadi işletmelere dahil olmayan gayrimenkullerin satışı katma değer vergisinden istisnadır. Ancak iktisadi işletmelerin aktifinde kayıtlı bulunan gayrimenkullerin satışı katma değer vergisine tabidir” (3065 Sayılı Katma Değer Vergisi Kanunu) hükmü gereğince, değerlendirme

konusu taşınmazın maliki Halk Gayrimenkul Yatırım Ortaklığı Anonim Şirketi olduğundan, satışı halinde KDV'ye tabidir.

## **BÖLÜM6.**

### **ANALİZ SONUÇLARININ DEĞERLENDİRİLMESİ**

#### **6.1.SORUMLU DEĞERLEME UZMANININ SONUÇ CÜMLESİ**

Değerleme uzmanlarının konu ile ilgili yaptıkları analiz ve ulaştıkları sonuçlara katılıyorum.

#### **6.2. NİHAİ DEĞERLENDİRME VE SONUÇ :**

Değerleme konusu gayrimenkulün değer tespitinde; gayrimenkul mahallinde ve bulunduğu bölge genelinde yaptığımız inceleme ve araştırmalar ile resmi kurum ve kuruluşlardan edindiğimiz belge ve bilgilerin ışığı altında oluşan kanaatler, şehrin ve bölgenin gelişme trendi, gayrimenkulün imar durumu, arsasının alanı, geometrik şekli, topoğrafik durumu, bulunduğu muhitin şeref ve ehemmiyeti, ana cadde ve çarşı pazar

ile olan irtibatı, inşa tarzları, inşası sırasında kullanılmış olan malzeme ve işçiliklerin cins ve kaliteleri, dahili taksimat ve kullanışlılık durumları, konfor dereceleri, yüzölçümleri, çevredeki diğer gayrimenkullerin halihazır değerleri, bulunduğu muhite göre alıcı bulup bulamayacağı, bulursa bile nispet derecesi gibi kıymet yükseltici ve kıymet düşürücü müspet menfi tüm faktörler göz önünde bulundurularak; gayrimenkul değerlendirmesinde kabul görmüş olan ‘‘Piyasa Değeri Yaklaşımı’’ ve ‘‘Nakit Gelir Akımları Analizi Yöntemleri’’ metodları kullanılarak gayrimenkulün değeri hesaplanmıştır.

Tüm bu inceleme, tetkik ve araştırmalarımız neticesinde edindiğimiz bilgiler ile ulaştığımız kanaatler ve yapılan kabuller doğrultusunda;

Halk Gayrimenkul Yatırım Ortaklığı Anonim Şirketi’ne ait, tapu kütüğünde İzmir İli, Konak İlçes Akdeniz Mahallesi, 971 ada 17 parsel üzerinde yer alan ‘‘On katlı Kargir Bina’’ vasıflı taşınmaza;

#### **SATIŞ DEĞERİ TAKDİRİ**

RAYIÇ DEĞER				
971 ADA 17 PARSEL	ALAN,M2	KDV HARİÇ,DEĞER/TL	KDV DAHİL DEĞER/TL	KDV HARİÇİ,DEĞER/USD
	5091	18.530.000	21.865.400	8.422.727
TOPLAM DEĞER=18.530.000.TL				

Değerleme konusu taşınmazın KDV Hariç toplam değeri; 18.530.000.-TL (Onsekizmilyonbeşyüzotuzbin Türk Lirası) olarak satış değeri olarak takdir edilmiştir.

**\*09.12.2014 Tarihli TCMB \$ Döviz Kuru:.2.20.TL**

**KİRA DEĞERİ TAKDİRİ**

971 ADA 17 PARSEL HALK BANKASI İZMİR ŞB.GELİR YÖNTEMİNE GÖRE DEĞERİ			
<u>KAT NO</u>	<u>ALAN/M2</u>	<u>DEĞER (TL/M2)</u>	<u>AYLIK KİRA BEDELİ (TL)</u>
ZEMİN.	649	50	~32.500
ASMA KAT	548	20	~11.000
1. KAT	649	15	~9.750
2. KAT	649	15	~9.750
3.KAT	649	15	~9.750
4.KAT	649	15	~9.750
5.KAT	649	15	~9.750
6.KAT	649	15	~9.750
TOPLAM 102.000.TL/AY X 12=1.224.000.TL			

**Değerleme konusu taşınmazların toplam yıllık kira değeri; 1.224.000.-TL (Birmilyonikiyüzyirmidörtbin.-Türk lirası) olarak kira değeri takdir edilmiştir**

\* Sigorta bedeli olarak 2014 yılına ait Bayındırlık ve İskan Bakanlığının belirlemiş olduğu 4B yapı sınıfına ait inşai bedel olarak 5091 m2 x 800 TL/m2: 4.072.800.-TL alınmıştır.

Durum ve kanaatimizi ifade eden ekspertiz raporunu bilgilerinize arz ederiz.

Murat ÇALIŞKAN  
Değerleme Uzmanı

Doğan ÖZAYDIN  
Sorumlu Değerleme Uzmanı



Doğan ÖZAYDIN  
Sorumlu Değerleme Uzmanı  
SPK Lisans No: 400148

**EKLER**

- Onaylı Tapu Kayıt Örneği,
- Mimari Proje (Kat Planları),
- Yapı ruhsatı Belgeleri,
- İmar durumu,
- Fotoğraflar,
- Lisans Belgeleri ve Özgeçmişler

**EK : Değerleme Konusu Gayrimenkul İle İlgili Şirketimizce Yapılmış Değerleme Çalışmaları Hakkında Bilgi**

Değerleme konusu İzmir İli,Konak İlçesi, Akdeniz Mahallesi,971 Ada, 17 numaralı Parselde yer alan taşınmazın son 3 yıl içerisinde şirketimiz tarafından 2013 yılında 2013/089 nolu rapor ile 16.845.000.TL değer takdirinde bulunulmuştur.

## **RESİMLER**

### **ANA GAYRİMENKULÜN DIŞ CEPHE FOTOĞRAFLARI**





















TAŞINMAZIN TAPU SENEDİ VE TAPU KAYDI

İl	İZMİR	 <b>Türkiye Cumhuriyeti</b> <b>TAPU SENEDİ</b>		Fotoğraf		
İlçe	KONAK					
Mahalle	AKDENİZ					
Köy						
Mevki	NİMAR KEMALİTİN VE					
Satış Bedeli	Patla No.	Ada No.	Parcel No.	Yüzölçümü		
0,00	97	971	17	ha	m <sup>2</sup>	dm <sup>2</sup>
Hikmet	BES MAĞAZA VE İKİ YAZIBANAYI İLAVİ BANKA BİNASI					
Planlı Durum	Planlı Durum					
Serhi	Ziraat Sicil No : 1517974					
Edinme Sırası	Türkiye TÜRKİYE HALK BANKASI A.Ş. adına kayıtlı Halk GAYRİMENKUL YATIRIM ORTAKLIĞI ANONİM ŞİRKETİ'ne ait bir Tescilli Şirketler Birliği Açık Sermaye Kuruluşu olacaktır.					
Sahibi	HALK GAYRİMENKUL YATIRIM ORTAKLIĞI ANONİM ŞİRKETİ					
Gözetim	Yatırım No.	Çizim No.	Satış No.	Sıra No.	Tutarı	Cilt No.
Çizim No.	11353	97	981		03/11/2000	Çizim No.
Satış No.						Satış No.
Sıra No.						Sıra No.
Tarih						Tarih
Düzenleyen Kurum: İzmir İstatistik Kurumu						
Sahibi No: 129						

Raporlayan	Tarih / Saat	Başvuru No	Dekont No	Miktar
TKGM Portal	09.12.2014 11:45:10	2014-37722	20141209-799-F01483	15,00 TL
<b>TAŞINMAZA AİT TAPU KAYDI</b>				
Zemin Tipi	AnaTasınmaz	Mevkii	MIMAR KEMALETİN VE HULUSİ BEY CAD.VE 2 CI KORDON	
Zemin No	18173574	Cilt / Sayfa No	67 / 984	
İl / İlçe	İZMİR / KONAK	Ada / Parsel	971 / 17	
Kurum Adı	Konak	Yüzölçüm	739.00000	
Mahalle / Köy Adı	AKDENİZ Mahallesi	Ana Taşınmaz Nitelik	BEŞ MAĞAZA VE İKİ YAZIHANEYİ HAVİ BANKA BİNASI	
<b>MÜLKİYET BİLGİLERİ</b>				
Malik	Hisse Pay/Payda	Edinme Sebebi - Tarih - Yevmiye		
HALK GAYRİMENKUL YATIRIM ORTAKLIĞI ANONİM ŞİRKETİ	1 / 1	Ticaret Şirketlerine Aynı Sermaye Konulması - 2.11.2010 - 14583		

**Murat ÇALIŞKAN**

**Makina Mühendisi**

Görevi : Sorumlu Değerleme Uzmanı

### **KİŞİSEL BİLGİLER**

Doğum Tarihi : 12.07.1973

Medeni Hali : Evli

e-mail : [muratcaliskanexper@hotmail.com](mailto:muratcaliskanexper@hotmail.com)

Cep Tel no : 0532 693 51 92

### **MESLEKİ TECRÜBESİ**

2013 -..... : Murat Çalışkan Gayrimenkul ve Makine Ekspertiz Hizmetleri  
(Çözüm Ortağı Sahibi)

2012-2013 : Karat Taşınmaz A.Ş. / Sorumlu Değerleme Uzmanı-Müdür

2004 -2012 : Vakıf Gayrimenkul Değerleme A.Ş. /Değerleme Uzmanı-Amir

2003 -2004 : TMMOB Bilirkişilik



1997 - 2003 : Erma Teknik Ltd. Şti. /Tahribatsız Muayene Kontrol Mühendisi

**EĞİTİM BİLGİLERİ**

1990-1997 : D.E.Ü. Mühendislik Fakültesi Makine Bölümü

1987 -1990: İzmir Buca Lisesi



**Dođan ÖZAYDIN**

**İřletmeci**

Görevi : Sorumlu Deđerleme Uzmanı

**KİŐİSEL BİLGİLER**

D. Tarihi : 07.02.1949

M. Hali : Evli

e-mail : [adim@adimgd.com.tr](mailto:adim@adimgd.com.tr)

**MESLEKİ TECRÜBESİ**

2009-..... : Adım Gayrimenkul Deđerleme A.Ő.

Őirket Ortađı - Sorumlu Deđerleme Uzmanı

1997-1998 : Kalkınma Bankası

1970-1997 : Harita Genel Komutanlıđı

**EĐİTİM BİLGİLERİ**

1970 : Kara Harp Okulu

1974 : MSB Harita Mühendisliđi Yüksek Teknik Okulu

2000 : Gazi Üniversitesi İşletme Lisans Tamamlama ve Yüksek Ve Yüksek Lisans

**TSPAKB** TÜRKİYE SERMAYE PİYASASI  
ARACI KURULUŞLARI BİRLİĞİ

ca-2/b

Tarih : 28.08.2009

No : 401148

**GAYRİMENKUL DEĞERLEME UZMANLIĞI LİSANSI**

Sermaye Piyasası Kurulu'nun Seri: VIII, No:34 sayılı "Sermaye Piyasasında Faaliyette Bulunanlar İçin Lisanslama ve Sicil Tutmaya İlişkin Esaslar Hakkında Tebliğ"i uyarınca

**Doğan ÖZAYDIN**

Gayrimenkul Değerleme Uzmanlığı Lisansını almaya hak kazanmıştır.



İlkay ARIKAN  
GENEL SEKRETER



E.Nevzat ÖZTANGUT  
BAŞKAN

**RENKLİ FOTOKOPI**