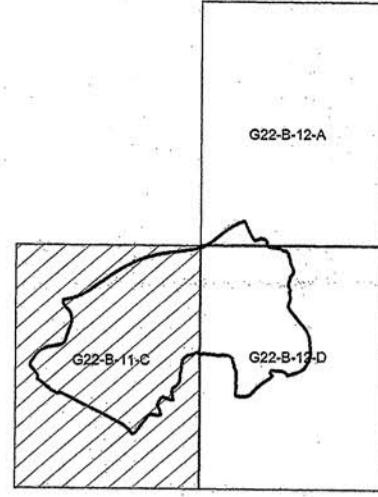



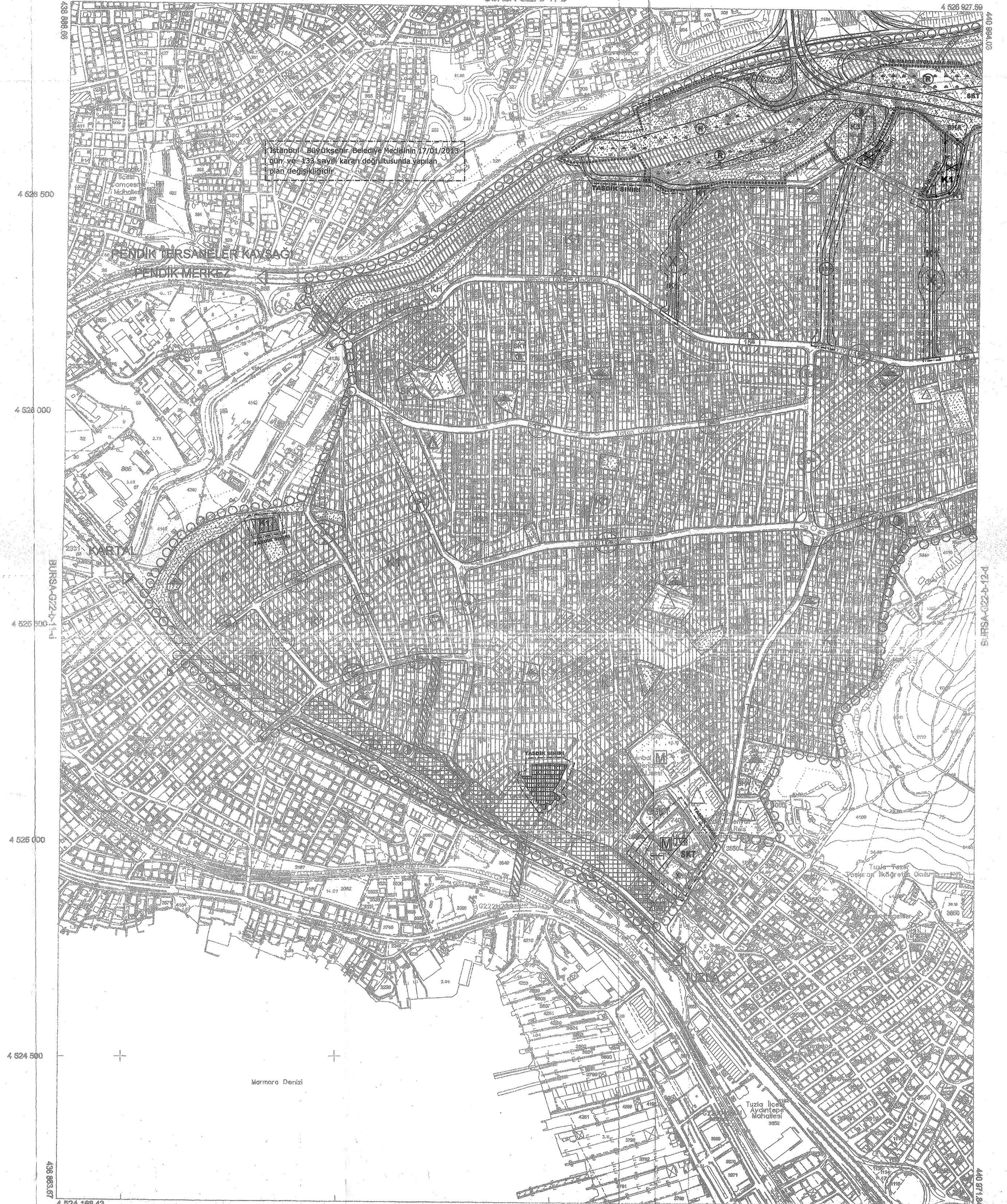
17/10/2013 İstanbul Büyükşehir Belediye Başkanınca onanmıştır.  
İstanbul Büyükşehir Belediye Başkanlığı



İSTANBUL BÜYÜKŞEHİR BELEDİYESİ İMAR VE ŞEHİRCİLİK DAİRE BAŞKANLIĞI ŞEHİR PLANLAMA MÜDÜRLÜĞÜ		
21/01/2013 Onanlı 1/5000 Ölçekli Pendik İlçesi, Esenyali Bölgesi Nazım İmar Planı Değişikliğine İlişkin İstanbul Büyükşehir Belediye Meclisi'nin 24/10/2013 tarih ve 1971 sayılı Kararı doğrultusunda hazırlanan plan değişikliğidir.		
İlçe: Pendik	Pafta No: G-22-B-11-C	ÖLÇEK: 1/5000
ÇİZEN	Emine KARALI Y. Şehir Plancısı	<i>E. Karali</i>
ŞEF	Ahmet Turan SEPETCI Y.Şehir Plancısı	<i>A. Turan</i>
MÜDÜR YARDIMCISI	Yusuf BURKUT Şehir Plancısı	<i>Y. Burkut</i>
MÜDÜR	Gökhan YILMAZ Y. Şehir Plancısı	<i>G. Yılmaz</i>
İMAR VE ŞEHİRCİLİK DAİRE BAŞKANI	Ahmet Erhan GÖKAL İnşaat Mühendisi	<i>A. Erhan</i>

İstanbul Büyükşehir Belediye Meclisinin 17/10/2013 tarih ve 1971 sayılı kararı ile aynen/tadilen kabul edilen ve 24/10/2013 tarihinde Büyükşehir Belediye Başkanınca onaylanan plana aski süresi içerisinde yapılan itirazlar üzerine İstanbul Büyükşehir Belediye Meclisinin 24/10/2013 tarih ve 1971 sayılı kararı ile aynen/tadilen kabul edilen kararların eki olan planlardır.

SEFER MOCAVAS  
Mimar  
İstanbul Büyükşehir Belediyesi  
İmar Konseyi Başkanı



01					
06					
11					
16					
21	22	23	24	25	26

Koordinatlar ve pafta bölünmesi en son güncellenmiş TUDGA'ya bağlı 2005.0 epochunda, GRS80 ellipsoid ve Transversal Mercator (TM) izdüşümünde, düzenlenmiştir.  
Temmuz 2007 tarihinde çekilen renkli hava fotoğraflarından üretilen 1/1000 ölçekli sayısal ortofoto haritalardan genelölçüm yöntemiyle üretilmiştir.  
Yapılar Sapak çizimleriyle gösterilmiştir.  
Eyyüksellik eğri aralığı: 5 metredir.  
Yüklenici firma: ANA-KENT + NING + KUTLUBEY (Ortak Girişim)

1:5000

Proje Yöneticisi

*Ahmet CETINKAYA*  
Harita Mühendisi

KONTROL  
İBB Harita Müdürlüğü

*Mustafa NALCI*  
Harita Mühendisi

*Osman AYDIN*  
Harita Mühendisi (Şef)

*Sait KARATAŞ*  
Müdür Yardımcısı

ONAY  
İstanbul İline ait 1/1000 ölçekli Sayısal Fotogrametrik Halihazır Haritalardan Üretilerek onanmıştır.  
İstanbul Büyükşehir Belediye Başkanlığı  
23-01-2009  
*Yılmaz YILDIZ*  
Harita Müdürü  
*İrfan UZUN*  
Genel Sekreter Yardımcısı