



# **A ARTIBİR GAYRİMENKUL DEĞERLEME A.Ş.**

**REYSAŞ GAYRİMENKUL YATIRIM ORTAKLIĞI A.Ş.  
ÇAYIROVA/KOCAELİ  
(ARSA)**

**DEĞERLEME RAPORU**

**RAPOR NO: 2019-ÖZEL-0234**

## DEĞERLEME RAPORU

**DEĞERLEMEYİ TALEP EDEN** : REYSAŞ GAYRİMENKUL YATIRIM ORTAKLIĞI A.Ş.

**DEĞERLEMESİ YAPILAN  
GAYRİMENKULÜN ADRESİ** : Akse Mah. 553. Sokak No.9, PK:41420 Çayırova /  
Kocaeli

**RAPOR NO** : **2019-ÖZEL-0234**

**EKSPERTİZ TARİHİ** : 02.12.2019

**RAPOR TARİHİ** : 06.12.2019

**RAPORUN KONUSU** : Bu rapor, yukarıda adresi belirtilen "**ARSA**" nın değer tespitine yönelik olarak hazırlanmıştır.

İçindekiler	Sayfa No
➤ Değer Tanımı ve Geçerlilik Koşulları	3
➤ Uygunluk Beyanı	3
➤ Taşınmazın Tapu Kayıtları	4
➤ İmar Durumu	4
➤ Bölge İle İlgili Bilgiler	5-...-9
➤ Taşınmazın Çevre Konumu	9-...-11
➤ Değerlemeye Etki Eden Kriterler	12
➤ Değerlemede Kullanılan Yöntemler	12
➤ Emsal Analizi	12-...-14
➤ Gayrimenkulün Değerlemesi ve Sonuç	14-...-15
➤ Ekler	15
➤ Ek.1: Uydu Fotoğrafları	15
➤ Ek.2: Fotoğraflar	16
➤ Ek.3: Belgeler	17-...-21
➤ EK 4: A Artıbir Gayrimenkul Değerleme A. Ş. SPK Yetki Belgesi	22
➤ EK 5: A Artıbir Gayrimenkul Değerleme A. Ş. BDDK Yetki Belgesi	23
➤ EK 6: A Artıbir Gayrimenkul Değerleme A. Ş. Yönetim Kurulu Başkanı İmza Sirküsü	24

## DEĞER TANIMI VE GEÇERLİLİK KOŞULLARI

Bu rapor, müşterinin talebi üzerine adresi 2. sayfada belirtilen gayrimenkulun pazar değerinin tespitine yönelik olarak hazırlanmıştır. Müşteri talebinin rapora getirdiği herhangi bir sınırlama yoktur.

Pazar değeri:

Bir mülkün, uygun bir pazarlamanın ardından birbirinden bağımsız istekli bir alıcıyla istekli bir satıcı arasında herhangi bir zorlama olmaksızın ve tarafların herhangi bir ilişkiden etkilenmeyeceği şartlar altında, bilgili, basiretli ve iyi niyetli bir şekilde hareket ettikleri bir anlaşma çerçevesinde değerlendirme tarihinde el değiştirmesi gereken tahmini tutardır.

Bu değerlendirme çalışmasında aşağıdaki hususların geçerliliği varsayılmaktadır.

- Analiz edilen gayrimenkulün türü ile ilgili olarak mevcut bir pazarın varlığı peşinen kabul edilmiştir.
- Alıcı ve satıcı makul ve mantıklı hareket etmektedirler.
- Taraflar gayrimenkul ile ilgili her konuda tam bilgi sahibidirler ve kendilerine azami faydayı sağlayacak şekilde hareket etmektedirler.
- Gayrimenkulün satışı için makul bir süre tanınmıştır.
- Ödeme nakit veya benzeri araçlarla peşin olarak yapılmaktadır.
- Gayrimenkulün alım - satım işlemi sırasında gerekebilecek finansman, piyasa faiz oranları üzerinden gerçekleştirilmektedir.

## UYGUNLUK BEYANI

Bilgimiz ve inançlarımız doğrultusunda aşağıdaki hususları teyit ederiz:

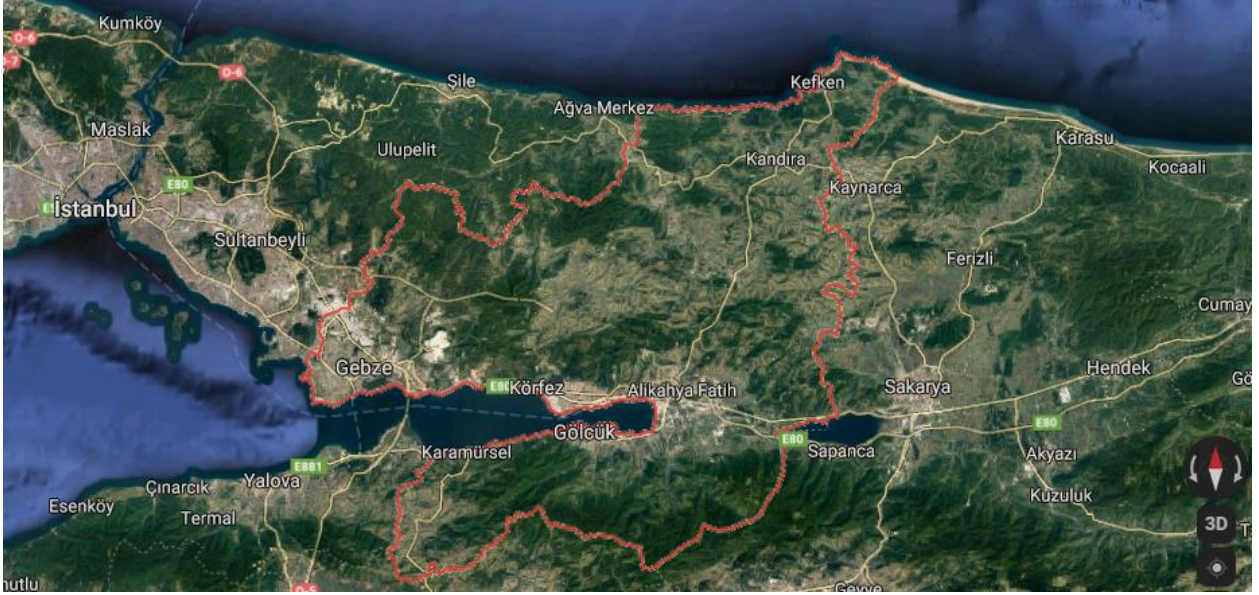
1. Raporda sunulan bulgular sahip olduğumuz tüm bilgiler çerçevesinde doğrudur.
2. Raporda belirtilen analizler ve sonuçlar sadece belirtilen varsayımlar ve koşullarla kısıtlı olup kişisel, tarafsız ve önyargısız profesyonel analiz, fikir ve sonuçlardan oluşmaktadır.
3. Değerleme konusunu oluşturan mülkle ilgili olarak güncel veya geleceğe dönük hiçbir ilgimiz yoktur. Bu işin içindeki taraflara karşı herhangi kişisel bir çıkarımız veya ön yargımız bulunmamaktadır.
4. Bu görevle ilgili olarak verdiğimiz hizmet ve aldığımız ücret, müşterinin amacı lehine sonuçlanacak bir yöne veya önceden saptanmış sonuçların geliştirilmesi ve bildirilmesine veya bu değerlemenin tasarlanan kullanımıyla doğrudan ilgili sonraki bir olayın meydana gelmesine bağlı değildir.
5. Değerleme ahlaki kural ve performans standartlarına göre gerçekleştirilmiştir.
6. Raporlama aşamasında görev alanlar mesleki eğitim şartlarına sahiptir.
7. Bu raporun konusu olan mülk şahsen incelenmiştir. Değerleme çalışmasında görev alanların değerlendirilmesi yapılan mülkün yeri ve türü konusunda daha önceden deneyimi bulunmaktadır.
8. Raporda belirtilen kişiler haricinde hiç kimse bu raporun hazırlanmasında mesleki bir yardımda bulunmamıştır.
9. Raporlarımız SPK'nın 31 Ağustos 2019 tarihli 30874 sayılı tebliğine uygunluğunu teyit ederiz.

**420/33 NOLU TAŞINMAZIN TAPU KAYITLARI**

<b>SAHİBİ VE HİSSE ORANLARI</b>	: REYSAŞ GAYRİMENKUL YATIRIM ORTAKLIĞI A.Ş.
<b>İLİ - İLÇESİ</b>	: Kocaeli-Çayırova
<b>MAHALLE/KÖYÜ</b>	: Şekerpınar2 Mahallesi
<b>MEVKİİ</b>	: -
<b>PAFTA NO</b>	: G22B19A1B
<b>ADA NO</b>	: 420
<b>PARSEL NO</b>	: 33
<b>NİTELİĞİ</b>	: Arsa
<b>ALANI</b>	: 14.703,44 m <sup>2</sup>
<b>ARSA PAYI</b>	: -
<b>YEVİMİYE NO</b>	: 4109
<b>CİLT NO</b>	: 54
<b>SAHİFE NO</b>	: 5298
<b>TAPU TARİHİ</b>	: 26.05.2017
<b>MÜLKİYET DURUMU</b>	: Kat mülkiyeti <input type="checkbox"/> Kat İrtifakı <input type="checkbox"/> Cins Tashihli <input type="checkbox"/> Devre Mülk <input type="checkbox"/> Arsa <input checked="" type="checkbox"/>

**İMAR DURUMU (420/33)**

<b>İmar Durum Belgesi Tarih ve No:</b> 15.05.2015 tarihli 1/1000 Ölçekli Şekerpınar Revizyon U.İ.P.
<b>İmar Lejandı:</b> Depolama ve Sanayi Alanı, 1/1000 U.İ.P. 4. Etap İmar Uygulaması Devam Ediyor.
<b>TAKS:-</b>
<b>KAKS: -</b>
<b>Emsal:</b> 0,80
<b>H: -</b>
<b>Diğer İmar Durum Bilgileri ve Plan Notları:</b> Çekme mesafeleri ön bahçeden 10 m, yan bahçeden 10 m, arka bahçeden 5 m çekme mesafesi vardır.

**BÖLGE HAKKINDA GENEL BİLGİLER****KOCAELİ GENEL BİLGİLER**

Yüzölçümü: 3.505 km<sup>2</sup>

Nüfus: 1.830.772 (2016)

İl Trafik No: 41

Kocaeli; Asya ve Avrupa'yı birbirine bağlayan yolların kavşağında bulunan Marmara Denizi'nin ve Marmara Bölgesi'nin doğusunda yer alan bir İl'dir. Kuzeyde Karadeniz, doğuda ve güneydoğuda Sakarya, güneyde Bursa batıda Yalova ve İstanbul illeri yer almaktadır. 1'i Büyükşehir Belediyesi ve İzmit, Derince, Körfez, Gebze, Gölçük, Karamürsel, Kandıra, Başiskele, Kartepe, Çayırova, Darıca, Dilovası 12 İlçe Belediyesi olmak üzere toplam 13 Belediyesi bulunmaktadır.

İlkçağlardan itibaren yerleşim için cazibe teşkil eden Kocaeli 1924 yılında vilayet olmuştur. Türkiye'nin en küçük 6. il'i olan Kocaeli'nin yüzölçümü 3,505 km<sup>2</sup>'dir. 2011 yılı Adrese Dayalı Nüfus Sayımına göre nüfusu 1.601.720 kişidir. 1.499.958 kişi il ve ilçe merkezlerine ikamet ederken 101.762 kişi köylerde yaşamaktadır. Kara, demir, deniz ve hava yolu ulaşımları ile Türkiye'nin önemli geçiş noktalarından biridir.

Kocaeli, gerek sanayi sektöründeki üretim ve katma değer , gerekse bu sektörde çalışan insan açısından sadece Türkiye için değil dünya için de ilginç bir örnektir. Bünyesinde barındırdığı 400 adet 1. sınıf ve yaklaşık 7000 adet 2. ve 3. sınıf Gayri Sıhhi Müessesesi (GSM) ile bir Sanayi Kenti, İki Üniversitesi, TÜBİTAK – Marmara Araştırma Merkezi ve TÜSSİDE – Türkiye Sanayi Sevk ve İdare Enstitüsü ile bir Bilim Kenti olan Kocaeli, kurulan ve kuruluş çalışmaları devam eden 16 adet OSB' si ve 4 adet teknoparkı ile Ülke Sanayi'nin

Başkenti konumunda olup, Teknokent vizyonuna doğru hızla ilerlemektedir. Türk imalat sanayi üretimine yapmış olduğu yaklaşık %13' lük üretim katkısı ile İstanbul'dan sonra gelen en büyük ili konumundadır.

Kocaeli İli, Karadeniz ve Marmara Denizi'ne olan kıyıları, İstanbul Metropolüne olan yakınlığı, tarihi eserleri, müzeleri, Mimar Sinan'ın eseri olan camileri, doğal güzellikleri, plajları, yaylaları, trekking parkurları, Sekaparkı, Kocaeli Fuarı, Uluslararası İnterteks Fuarı, Kartepe kayak merkezi, Yuvacık Barajı, mesire alanları, Sapanca Gölü, Darıca Faruk Yalçın Hayvanlar Alemi ve Botanik Bahçesi, Harikalar Sahili, Alışveriş Merkezleri, kültür merkezleri, Olimpik buz pateni salonu, Gökayparkı, alternatif turizm çeşitlerine imkan sunan, nitelikli turizm tesisleri, sahillerinde bulunan balık lokantaları, dünyaca tanınan Hereke Halıları, kente özgü pişmaniyesi, Karamürsel sepeti, Kandıra Bezi, Çenesuyu ve bir çok kültür ve turizm değerleri ile ticaret, sanayi, bilim, kültür, turizm ve sanat açısından ayrı bir öneme sahip Marka şehirdir.

### **KOCAELİ COĞRAFİ BİLGİLER**

Kocaeli, kuzeyde Karadeniz, güneyde Bursa, batı ve kuzeybatıda İstanbul, doğuda Sakarya illeriyle çevrilidir. Kuzeyde Kocaeli Platosu, üzerinde az sayıda tepe vardır. Dağlar Kocaeli ili topraklarının yüzde 18.8'ini kaplar. İlin kuzey kesiminde tek tek kütleler halinde tepeler, güney kesiminde ise Samanlı Dağları yer alır.

Kocaeli sınırları içinde bulunan tek önemli göl, Sapanca'dır. Ancak Sapanca Gölünün büyük bölümü Sakarya ili sınırları içinde kalır.

Genel anlamda Karadeniz ile Akdeniz ikliminin kesiştiği bir iklim tipi bölgede egemendir. Yazlar sıcak ve az yağışlı, kışlar yağışlı ve Türkiye'nin pek çok yöresine oranla ılık geçer. İlin kuzey kesimlerinde Karadeniz kıyılarında yaşanan yaz mevsimi, ilin güney bölümlerinde yaşanan yaz mevsimine oranla daha serindir.

### **KOCAELİ TARİHİ BİLGİLER**

Kocaeli ilinin M.Ö. XII. yy'a kadar olan dönemi karanlıklar içindedir. Tarihçiler, bölge başlangıç tarihini M.Ö. XII. yy. olarak kabul etmektedir.

Bölgede, ilk yerleşimlerle ilgili tespitler M.Ö. VIII. yy'a ait olup, bu dönemde adı bilinen en eski yerleşme birimi Astakoz'dur. Astakoz M.Ö. VIII yy. sonlarında Megaralılar tarafından kurulmuş bir Yunan kolonisidir. İzmit'in çekirdeğini teşkil eden Astakoz kenti, Bitinya krallığı döneminde (M.Ö. 262) Nikomedia adı ile bugünkü İzmit'in yerini almıştır.

Yunan döneminde orta büyüklükte bir kent olarak görünen il, Roma devrinde önemli bir merkez haline gelmiş ve hızla gelişmiştir. Roma imparatorluğunun ikiye ayrılmasıyla Bizans hakimiyetine giren şehir, depremlerin de etkisiyle ihmale uğramış önemini kaybetmiştir.

Anadolu'nun Selçuklu hakimiyetine girdiği XI. yy'da Nikomediya Selçuklulara geçmiş, ancak Haçlı seferleri sırasında tekrar Bizans'a katılmıştır.

Tarih boyunca birçok medeniyete merkez ve ev sahipliği yapan ilimiz (İzmit), Orhan Gazi zamanında Türk Komutanlarından Akçakoca tarafından fethedilerek ilk defa Osmanlı Devletine katılmış ve 1337'de kesin olarak Osmanlı hakimiyetine girmiştir. İzmit'in ilk fatihi Akçakoca'nın mütevazı anıt mezarı Kandıra ilçesinde bulunmaktadır.

Birinci Dünya Savaşında İngilizler ve Yunanlılar tarafından işgal edilen İzmit, 28 Haziran 1921 de düşman işgalinden kurtarılmış, 1924 yılında ise İl olmuştur.

### **ÇAYIROVA İLÇESİ GENEL TANITIM:**

Çayırova, ya da diğer adıyla Güzeltepe'nin eski adı Akse köyüdür.

1985 yılından itibaren sanayileşme yoğunluğu ile beraber nüfusu hızla gelişmiştir. Bu hızlı kentleşme Güzeltepe'nin 1992 yılında belediye olmasına yol açmıştır. Güzeltepe Belediyesi daha sonraki yıllarda Danıştay kararıyla Çayırova Belediyesi olarak isim değiştirmiştir. İç göç hareketlerinden belde hızla etkilenmiştir. 1985'ten sonra hızla gelişen sanayi ile birlikte Çayırova'ya Anadolu'nun çeşitli yörelerinden yoğun bir göç yaşanmıştır. Çayırova ve civarında yaygın olarak küçük çaplı tarım işletmeciliği yapılmaktadır.

Güzeltepe beldesi, Türkiye'nin kalkınmasının ana merkezi olarak görülen KOBİ'lerin yoğun olarak görüldüğü bir sanayi bölgesidir. Ayrıca 2 bin kişinin çalıştığı Yapı Kredi Bankası bilgi işlem merkezi belde sınırları içerisinde bulunmaktadır. Beldede gıda, cam, demir-çelik, kimya, metal, polyester, elyaf, makine, kâğıt, kablo, temizlik, yemek, kozmetik ve başka alanlarda hizmet üreten fabrika ve sanayi kuruluşları mevcuttur. Rakım 80 ile 200 metre arasındadır.

Eskiden Gebze'ye bağlı olan Yenimahalle ile Çayırova Mahalleleri'nin D-100 Karayolu'nun kuzeyinde kalan kısımları ve Şekerpinar beldesi Çayırova ilçesini oluşturmaktadır.

### **TARİHÇE:**

İzmit Körfezi'nin kuzey batı kesimine uzanan geniş düzlük ve çayırılık bir alana önceden beri Çayırova denildiği bilinmektedir. Fatih Sultan Mehmet'in 3 Mayıs 1484 tarihinde düzenlediği bir sefer için 300 bin kişilik ordusuyla mola verdiği çayırılık alan diye vasıflandırıldığı gibi Fatih'in otağının kurulduğu yer olarak da ifade edilmektedir. Fatih Sultan Mehmet'in ölüm yeri olan bu bölge Çayırova'ya adını vermekle birlikte yeni statü ile Gebze ilçesi sınırları içerisinde kalmış, bölgenin güneyinde yer alan ve Çayırova – Yenimahalle olarak bilinen mahalleler Çayırova ilçesi sınırlarına dahil edilmiştir. Çayırova'nın önemli yerleşim bölgelerinden biri olan Güzeltepe kesiminin kimin tarafından kurulduğu bilinmemekle birlikte ilk olarak Bizanslılar döneminde Hıristiyan Rumlar tarafından o zamanlar adıyla Ak Kilise olarak isimlendirilen bölge, Osmanlı Türkleri'nin yöreyi ele geçirmesiyle Rumlardan temizlenmiş, Cumhuriyet dönemine gelindiğinde ise, ismi Akse Köyü olarak değiştirilmiştir.

Bölgede halen kalıntıları bulunan kiliseden adını alan Akkilise(Bugünkü adıyla Akse) köyünün tarihi geçmişinin 500-550 yıl öncesine dayandığı anlaşılmaktadır.

Çayırova'nın bir diğer yerleşim bölgesi Şekerpınar'ın kimin tarafından ve ne zaman kurulduğu bilinmemektedir. Yapılan araştırmalar eşiğinde bölgenin Fatih dönemine kadar uzanan bir tarihi geçmişi olduğunu ortaya koymaktadır. Köyün ilk adı Eşekli ya da Merkepli'dir. O dönem önemli yerleşim yerlerinden biri olduğu mezar kalıntılarından rahatça anlaşılan köy, çeşitli nedenlerden (baskınlar, bulaşıcı hastalık vb.) dolayı zamanla nüfusu çok az olan küçük bir köy hüviyetinde tarih sayfalarında yer almıştır. İsmi abes olduğundan 1952 yılında köy muhtarlığının girişimleri sonucu suyunun çok tatlı olması münasebetiyle köye Şekerpınar adı verilmiştir.

Çayırova ilçesinin bu iki önemli yerleşim yerlerinden Güzeltepe 1991 yılında, Şekerpınar ise 1998 yılında referandum ve gerekli düzenlemelerle belediye olmuşlar ve köy statüsü ortadan kalkmıştır.

Çayırova, konum itibariyle adeta bir cazibe merkezi olmuş ve aldığı yoğun göç nedeniyle nüfus hızla artmış ve halen artmaya devam etmektedir. Bölge halkının önemli geçim kaynakları olarak sanayi işçiliği, ticaret ve tarımı gösterebiliriz. Türkiye'nin en önemli sanayi kuruluşlarını da bünyesinde bulunduran ilçe de sanayi yatırımları halen büyük bir hızla devam etmekte olup bu da bölgedeki işsizlik oranını aşağılara çekmektedir. Otomotiv, gıda, plastik, çelik, elektrik, deri, kimya, elektronik, kauçuk ve daha birçok alanda ülkenin önde gelen sanayi kuruluşlarına sahip Çayırova Türkiye'nin en önemli sanayi merkezi olma yolunda da yapılan yeni yatırımlarla hızla ilerlemektedir.



### **İLÇENİN KURULUŞU:**

26/02/2008 tarih 1/529 esas nolu İçişleri Bakanlığı komisyonunun vermiş olduğu tasarı ve teklif neticesinde TBMM'nde görüşülerek kanunlaştırılan Güzeltepe, Şekerpınar, Çayırova mahallesi ve Yenimahalle'nin birleştirilmesi sonucu ilçe statüsü kazanan Çayırova, halen Kocaeli'nin en önemli yerleşim merkezlerinden biridir. Doğusunda ve güneyinde Gebze,



batısında İstanbul Tuzla ilçesi Şifa mahallesi, kuzeyinde yine Tuzla ilçesi Akfırat beldesi ile sınır olan Çayırova 28.918 km2 alan ve resmi 72.764 nüfusa sahiptir.

#### **EĞİTİM:**

15 ilköğretim, 1 lise, 1 meslek lisesi, 1 Anadolu Lisesi olmak üzere toplam 18 eğitim kurumuna sahip olan Çayırova'da özellikle Çayırova Belediyesi'nin girişimleri sonucu yapımı devam eden 6 yeni okul da 2008-2009 eğitim yılı içerisinde hizmete açılacak ve ilçe modern bir eğitim sistemine kavuşacak. Bunun yanı sıra Türkiye'nin en büyük Sevgi Köyü projesi de Akse mahallesinde inşa edilmektedir. 9 villa ve 1 idari binadan oluşacak proje kimsesiz çocukların sıcak yuvası olacak.

#### **SAĞLIK:**

Yeni oluşturulan Sağlık Grup Başkanlığı'na bağlı olarak 5 sağlık ocağı halka hizmet verirken, bölgeye yakın olan Fatih Devlet Hastanesi, Darıca Devlet Hastanesi, Anadolu Sağlık Merkezi ve özel sağlık kuruluşları vatandaşların sağlık hizmetini aldıkları kuruluşlar arasında bulunuyor. Yeni devlet hastanesi ve sağlık hizmet kurumlarının yapılması için de proje çalışmaları devam ediyor.

#### **ULAŞIM:**

Güneyinde E-5 Karayolu, Kuzeyinde E-6 yolları geçen Çayırova, ulaşım ağı anlamında önemli bir noktada bulunmaktadır. Sabiha Gökçen Havaalanı'na 15 km mesafede olması hava yolu ulaşımı açısından da ilçeyi rahatlatmaktadır. İlçenin hemen yakınından geçen demiryolu ve tren istasyonu ilçe vatandaşının raylı ulaşım ağını da rahatlıkla kullanmasına imkan sunmaktadır.

### **TAŞINMAZIN ÇEVRE VE KONUMU**

Değerlemeye konu parsel Çayırova merkezinden Gaziler Caddesi yönünden ~1100m ilerlenir. Şekerpınar konumunda Muhsin Yazıcıoğlu Caddesi hedefine gitmek için Şekerpınar Çayırova Bağlantısı 5km ilerlenir. Şekerpınar Çayırova Bağlantısı ara yolunu izleyip Şekerpınar/Gebze Org. San. Bölgeleri yönündeki çıkışı kullanılarak ~350m ilerlendikten sonra Ece Sokak konumuna geçilir. ~2.5km ilerlenerek söz konusu ana taşınmaza ulaşım sağlanır.

**KONUM KROKİSİ**

Coğrafi Koordinatlar 40°50'51.006" N 29°24'25.793" E

**PARSELLERİN ÖZELLİKLERİ**

**Gayrimenkulün Mevcut Kullanım Şekli:** 33 no.lu parselin yüzölçümü plan fonksiyonuna göre 14.703,44m<sup>2</sup> sanayi alanı şeklinde imar alanındadır. Ön ve Yan bahçelerden çekme mesafesi mevcut değildir..

**Parsellerin Cinsi:** Değerleme konusu parsellerin tümü tapu kayıtlarına göre arsa niteliğindedir.

**Ulaşım Bilgileri:** Değerlemeye konu parsel Çayırova merkezinden Gaziler Caddesi yönünden ~1100m ilerlenir. Şekerpınar konumunda Muhsin Yazıcıoğlu Caddesi hedefine gitmek için Şekerpınar Çayırova Bağlantısı 5km ilerlenir. Şekerpınar Çayırova Bağlantısı ara yolunu izleyip Şekerpınar/Gebze Org. San. Bölgeleri yönündeki çıkışı kullanılarak ~350m ilerlendikten sonra Ece Sokak konumuna geçilir. ~2.5km ilerlenerek söz konusu ana taşınmaza ulaşım sağlanır.

**Konum Ve Yapılaşma Hakkında Bilgi:** Konu taşınmazlar; Kocaeli İli, Çayırova İlçesi, Şekerpınar2 Mahallesiinde konumlandır. Lojistik firma depolarının, bankaların teknoloji üstlerinin, muhtelif ticari ve sanayi kuruluşlarının, küçük sanayi sitelerinin ve organize sanayi sitelerinin, ayrıca restaurant, benzin istasyonu, otel, catering firması gibi günlük ihtiyacın teminine yönelik esnafın da yer aldığı sanayi bölgesindedir. Taşınmazların yakın çevresinde İzodor Panel, Yavuzlar Direk Şti, Nurhan Catering, Erkonyalılar Fevzi Güvenç, Şekerpınar Emlak, Çemesan Yassı Metal, Erengül Uluslararası Çiçekçilik gibi büyük firmalar ve tesisler bulunmaktadır. Konu taşınmazların yakın çevredeki bazı önemli noktalara uzaklıkları şöyledir;

1-	Çayırova Belediyesi	5 km
2-	E-5 Karayolu(D100)	14,7 km
3-	Sabiha Gökçen Hava Limanı	16 k□
4-	T.E.M. İst-Ankara Otoyolu Şekerpınar Gişeleri	4 km
5-	Gebze O.S.B.	3.7 km

**Gayrimenkulün Bulunduğu Bölgenin Ekonomik Koşulları:** Taşınmazların bulunduğu bölge genel itibariyle depolama, sanayi ve ticaret bölgesi olup, son yıllarda bu yönde giderek artan gelişme göstermiş ve göstermeye devam etmektedir.

**Boşluk ve Doluluk Oranı (Yapılaşma Hakkında Bilgi):** Konu taşınmazların olduğu bölge, birincil olarak orta ve büyük ölçekli sanayi ve ticari firmalar, bankacılık teknoloji üsleri, lojistik firmalar ve depolama alanları ile çeşitli sanayi siteleri ağırlıklıdır. İkincil olarak da bunlara servis sağlayan, akaryakıt istasyonları, otel, vb. ticarethane şeklindedir. Son yıllarda giderek artan şekilde gelişen bölgede hala % 100 kapasiteye ulaşılmamış olup, bu yönüyle de değeri giderek daha da artan bir potansiyel arz etmektedir.

**Arazi Geometrisi Hakkında Bilgi:** Değerleme konusu taşınmaz kare formuna yakın ve çıkıntılı geometrik forma sahiptir.

**Gayrimenkulün bulunduğu bölgenin topoğrafyası, jeolojisi ve deprem bölgesi hk. Bilgi:** Değerleme konusu gayrimenkullerin bir kısmı düz bir topoğrafik yapıya, bir kısmı da eğimli bir topoğrafik yapıya sahiptir. Taşınmazlar 1 'inci derece deprem kuşağında yer almaktadır.

**Gayrimenkulün değerini etkileyen yatırım unsurları ve özellikleri:** Değerleme konusu parsellerin sanayi sahasında yer alması, çevre yollarına ve havaalanına yakınlığı, çevresinde sanayi ve ticari kuruluşların giderek yoğunlaşması, altyapı ve ulaşım problemlerinin olmaması, parsellerin düzgün bir geometride olması, parsellerin genelde bitişik ve büyük yüzölçüme sahip olması nedeniyle esnek proje geliştirmelere müsait yapıda olması gibi nedenlerle yatırımcılar için cazip bir lokasyon niteliğindedir.

**Bölgesel altyapı hakkında bilgi:** Taşınmazların bulunduğu bölgede elektrik, su, doğalgaz, kanalizasyon gibi altyapı hizmetlerinin tamamlanmış olduğu görülmüştür.

**Kısıtlayıcı Bir Durumun(Sit Alanı, Heyelan, Deprem Hasarı vs.) Olup Olmadığı:** Yapılan gözlemlere göre herhangi bir kısıtlayıcı durum yoktur. (Resmi bir bulgu değildir.)

## DEĞERLEMEYE ETKİ EDEN KRİTERLER

### Olumlu etkenler:

- 1-Değerleme konusu parsellerin sanayi sahasında yer alması ve giderek değer kazanma trendinde bulunması,
- 2-E-5 ve TEM çevre yoluna ve gişesine, aynı zamanda 2 çevre yolu bağlantısına ve Sabiha Gökçen havaalanına yakın konumda bulunması, Her türlü ulaşım imkanına sahip olması.

### Olumsuz etkenler:

- 1-Düzgün geometrik forma sahip olmaması,
- 2-Engbeli arazi üzerinde yer alması

## DEĞERLEMEDE KULLANILAN YÖNTEMLER

Taşınmazın değerlemesinde "Emsal Karşılaştırma Yöntemi" kullanılmıştır.

### EMSAL KARŞILAŞTIRMA YAKLAŞIMI (Satışların Karşılaştırılması Yöntemi)

Bu karşılaştırmalı yaklaşım benzer veya ikame mülklerin satışını ve ilgili piyasa verilerini dikkate alır ve karşılaştırmaya dayalı bir işlemle değer takdirini yapar. Genel olarak değerlendirilen mülk, açık piyasada gerçekleştirilen benzer mülklerin satışlarıyla karşılaştırılır. İstenen fiyatlar ve verilen teklifler de dikkate alınabilir.

## EMSAL ANALİZİ

### SATILIK ARSA EMSALLERİ

#### EMSAL 1 - SATILIK ARSA – REMAX JOKER-ORÇUN AKKAY- TEL: 0216 572 46 46

Şekerpınar Mahallesinde , konu taşınmaza yakın konumda, benzer özelliklere ve yapılaşma koşullarına sahip, 27.000-m<sup>2</sup> yüzölçümlü, sanayi+lojistik imarlı arsa 75.000.000-TL bedelle satılıktır.

FİYAT	M <sup>2</sup>	BİRİM FİYAT
75.000.000TL	27.000 M <sup>2</sup>	2777,7 TL/M <sup>2</sup>

#### EMSAL 2 - SATILIK ARSA – KCM GAYRİMENKUL-ÇETİN GENÇ- TEL: 0262 644 91 91

Şekerpınar Mahallesinde , konu taşınmaza yakın konumda, benzer özelliklere ve yapılaşma koşullarına sahip, 5000-m<sup>2</sup> yüzölçümlü, sanayi imarlı arsa 14.820.000-TL bedelle satılıktır.

FİYAT	M <sup>2</sup>	BİRİM FİYAT
14.820.000TL	5000 M <sup>2</sup>	2964 TL/M <sup>2</sup>

**EMSAL 3 - SATILIK ARSA – AREA GAYRİMENKUL-FERHAT ERGÜN- TEL: 0262 743 00 00**

Şekerpınar Mahallesinde , konu taşınmaza yakın konumda, benzer özelliklere ve yapılaşma koşullarına sahip, 7175-m<sup>2</sup> yüzölçümlü, sanayi imarlı arsa 18.000.000-TL bedelle satılıktır.

FİYAT	M <sup>2</sup>	BİRİM FİYAT
18.000.000TL	7175 M <sup>2</sup>	2508,7 TL/M <sup>2</sup>

**EMSAL 4 - SATILIK ARSA – HÜSEYİN BEY- TEL: 0262 644 62 22**

Şekerpınar Mahallesinde , konu taşınmaza yakın konumda, benzer özelliklere ve yapılaşma koşullarına sahip, 140.000-m<sup>2</sup> yüzölçümlü, sanayi imarlı arsa 425.000.000-TL bedelle satılıktır.

FİYAT	M <sup>2</sup>	BİRİM FİYAT
425.000.000TL	140.000 M <sup>2</sup>	3035,7 TL/M <sup>2</sup>

**EMSAL 5 - SATILIK ARSA – İZMİT EMLAK- TEL: 0542 456 25 77**

Şekerpınar Mahallesinde , konu taşınmaza yakın konumda, benzer özelliklere ve yapılaşma koşullarına sahip, 3213-m<sup>2</sup> yüzölçümlü, sanayi imarlı arsa 9.200.000-TL bedelle satılıktır.

FİYAT	M <sup>2</sup>	BİRİM FİYAT
9.200.000TL	3213 M <sup>2</sup>	2863 TL/M <sup>2</sup>

**EMSAL 6 - SATILIK ARSA – REMAX JOKER- TEL: 0216 572 46 46**

Şekerpınar Mahallesinde , konu taşınmaza yakın konumda, benzer özelliklere ve yapılaşma koşullarına sahip, 27.561-m<sup>2</sup> yüzölçümlü, sanayi imarlı arsa 75.000.000-TL bedelle satılıktır.

FİYAT	M <sup>2</sup>	BİRİM FİYAT
75.000.000TL	27.561 M <sup>2</sup>	2721 TL/M <sup>2</sup>

### HESAPLAMA YÖNTEMLERİ

**Emsal Karşılaştırma Yöntemine Göre Değer Hesaplama:** Bölgede yapılan emsal araştırması ve görüşmeler neticesinde, konu taşınmazlarla benzer konum ve özellikteki sanayi imarlı arsaların piyasa rayiç değerinin konum, cephe, alan, geometrik ve topografik özellikler gibi faktörlere göre değişmekle birlikte

**Taşınmazın Satış Değeri:**

420 Ada 33 Parsel Mevcut Satış Değeri: 14.703,44 m<sup>2</sup> x 2198,2,-TL/m<sup>2</sup> =

**41.341.172,13-TL,~ 41.345.000-TL**

olarak hesaplanmaktadır.

## DEĞERLEMENİN SONUCU

Mülkiyeti **REYSAŞ GAYRİMENKUL YATIRIM ORTAKLIĞI A.Ş.** ait olan ve tapuda Kocaeli İli, Çayırova İlçesi, Şekerpınar Mahallesi, 420 Ada, 33 parselde kayıtlı taşınmazın, kullanım amacı, konumu, alanı, günümüz ekonomik koşulları ve bölgedeki gayrimenkullerin satış bedelleri göz önünde bulundurularak mevcut kullanım alanı üzerinden(boş arsa olarak);

### **Taşınmazın Satış Değeri:**

**41.345.000TL**

olarak tahmin ve takdir edilmiştir.

(\*) Rapor tarihi itibarıyla; Döviz Satış Kuru 1,-Euro = 6,3547 -TL; 1,- USD = 5.7364-TL'dir.

Euro ve USD bazındaki değerler, yalnızca bilgi için verilmiştir.

Bu raporumuzda takdir edilen her türlü Piyasa (Pazar) değeri; firmaca resmi kurumlara hitaben verilen ve/veya resmi kurumlardan firmaya verilen ve firma tarafından şirketimize iletilen belgeler yanında yapılan resmi kurum incelemeleri ve saha araştırmaları sırasında tarafımıza iletilen tüm bilgi ve belgelerin doğru olduğu, taşınmazların kullanımı ve devrinde herhangi bir hukuki sorun bulunmadığı kabulüne dayalıdır. Değerleme raporu, konu parselin alanını esas alarak satış değerinin tespitine yönelik hazırlanmıştır. Değerleme raporu, taşınmazın tapu kaydı üzerinde bulunan takyidatlardan bağımsız olarak yapılmış ve takyidatlar değerlemede dikkate alınmamıştır. Sadece arsa satış bedelleri üzerine yapılmıştır.

### **2019-ÖZEL-234 no.lu rapor REYSAŞ GAYRİMENKUL YATIRIM ORTAKLIĞI A.Ş.**




'nin talebi üzerine ve tek orijinal olarak düzenlenmiş olup, kopyaların kullanımları halinde ortaya çıkabilecek sonuçlardan şirketimiz sorumlu değildir.

Bilgilerinize sunulur. 06.12.2019

(Ekspertiz tarihi: 02.12.2019)

Saygılarımızla,

**A ARTIBİR GAYRİMENKUL DEĞERLEME A.Ş.**

RAPORU HAZIRLAYAN	RAPORU KONTROL EDEN	ONAYLAYAN FİRMA YÖNETİCİSİ
MERİH KESKES	BURHANETTİN TANDOĞAN	BURHANETTİN TANDOĞAN
Spk Değerleme Uzmanı (SPK Lisans No: 410990)	Yönetim Kurulu Başkanı Sorumlu Değerleme Uzmanı (SPK Lisans No: 400814)	Yönetim Kurulu Başkanı Sorumlu Değerleme Uzmanı (SPK Lisans No: 400814)
	 A ARTIBİR GAYRİMENKUL DEĞERLEME A.Ş. Denetim İşletmesi Blok Kat: 7/8 No: 108-808 - Seki Sokak/İTMEYA Tel: (0332) 234 1111 - Fax: (0332) 238 30 02 954071 430 70 11 - HESKAM K.D. 001 004 0214 Tic. Sic. No: 41557	 A ARTIBİR GAYRİMENKUL DEĞERLEME A.Ş. Denetim İşletmesi Blok Kat: 7/8 No: 108-808 - Seki Sokak/İTMEYA Tel: (0332) 234 1111 - Fax: (0332) 238 30 02 954071 430 70 11 - HESKAM K.D. 001 004 0214 Tic. Sic. No: 41557

**EKLER:**

EK.1: UYDU FOTOĞRAFLARI

EK.2: FOTOĞRAFLAR

EK.3: BELGELER

EK 4: A ARTIBİR GAYRİMENKUL DEĞERLEME A.Ş. S.P.K. (Sermaye Piyasası Kurulu) Lisansı

EK 5: A ARTIBİR GAYRİMENKUL DEĞERLEME A.Ş. B.D.D.K. (Bankacılık Düzenleme ve Denetleme Kurulu) Lisansı

EK 6: A Artibir Gayrimenkul Değerleme A. Ş. Yönetim Kurulu Başkanı İmza Sirküsü

**EK.1:**

**UYDU FOTOĞRAFLARI**



Coğrafi Koordinatlar 40°50'51.006" N 29°24'25.793" E

**EK.2 FOTOĞRAFLAR  
PARSEL RESİMLERİ**





**EK.3: BELGELER**  
**TAPU**

İli	KOCAELİ	 <b>Türkiye Cumhuriyeti</b> <b>TAPU SENEDİ</b>		Fotoğraf		
İlçesi	ÇAYIROVA					
Mahallesi	ŞEKERPINAR2					
Köyü						
Sokağı						
Mevkii						
Satış Bedeli	Pafta No.	Ada No.	Parsel No.	Yüzölçümü		
22.055.160,00	G22B19A1B	420	33	ha	m <sup>2</sup>	dm <sup>2</sup>
				14.703,44	m <sup>2</sup>	
GAYRİMENKULÜN	Niteliği	ARSA				
	Planındadır					
	Sınırı	Zemin Sistem No : 94663722				
	Edinme Sebebi	Tamamı ÇAYIROVA BELEDİYESİ adına kayıtlı iken REYSAŞ GAYRİMENKUL YATIRIM ORTAKLIĞI ANONİM ŞİRKETİ adına Satış işleminden.				
Sahibi	REYSAŞ GAYRİMENKUL YATIRIM ORTAKLIĞI ANONİM ŞİRKETİ Tam					
Geldisi	Yevmiye No.	Cilt No.	Sahife No.	Sıra No.	Tarihi	Gittisi
Cilt No.	4109	54	5298*		26/05/2017	Cilt No.
Sahife No.						Sahife No.
Sıra No.						Sıra No.
Tarih						Tarih
 Sığirci Yemin ve Tapu Kurumu Mustafa YEĞİMLİ Tapu Müdürü						
NOT : * Mülkiyet gayrimenkul hakları için tapu kütüğüne mütacaat edilmelidir. ** Tebliğat Kanunu Hükümleri gereğince adres değişikliği için tapu Sicil Müdürlüğüne bildirilecektir.						
D.M.O. Basım İşl. Md.		Döner Sermaye İşletmesi tarafından bastırılmıştır.			Stok No 129	



Plan Fonksiyonu	- Uygulama İmar Planı genel plan notları ve lejantı ektedir. <b>Sanayi Alanı (14701,25 m<sup>2</sup>)</b>
Açıklama	-

#### YÜRÜRLÜKTEKİ İMAR PLANI

Ölçeği	1/1000
Tasdik Tarihi	56
Meri İmar Planı	ÇAYIROVA UYGULAMA İMAR PLANI

#### KADASTRO PARSELİ

İl	KOCAELİ
İlçe	ÇAYIROVA
Tapu Kütüğü	SEKERPINAR

#### PLAN YAPILAŞMA BİLGİLERİ

Bina Yüksekliği	-
Ön Bahçe	0
Yan Bahçe	0
Arka Bahçe	-
Bina Derinliği	-

#### ADRES BİLGİSİ

İdari Mahalle	ŞEKERPINAR
Cadde / Sokak	ECE Sokak
Kapı No	4

**Kadastro Bilgileri**

<b>İlçe</b>	<b>Mahalle</b>
Çayırova	ŞEKERPİNAR2
<b>Ada</b>	<b>Parsel</b>
420	33
<b>Nitelik</b>	<b>Parsel Alan</b>
ARSA	14703.44

**Yapı Bilgileri**

<b>Dış Kapı No</b>	<b>Kimlik No</b>
2, 2A, 2B, 2C, 2D	434492997
<b>Yapı Adı</b>	
Belirtilmemiş	
<b>Site/Koop Adı</b>	
Belirtilmemiş	
<b>Kat Adedi</b>	<b>Yapı Tipi</b>
2	İşyeri
<b>Ruhsat (2007+)</b>	<b>İskan (2007+)</b>
Var	Var
<b>Ada</b>	<b>Parsel</b>
420	33

### Plan Bilgileri

**İlçe Adı**  
Belirtilmemiş

**Katman**  
SANAYİ TESİS ALANI

<b>Taks</b>	<b>Kaks</b>	<b>Yapı Nizam</b>
<Null>	<Null>	<Null>

<b>Emsal</b>	<b>Yer Uygunluk</b>
0.80	Belirtilmemiş

<b>Ön Bahçe</b>	<b>Yan Bahçe</b>	<b>Arka Bahçe</b>
Belirtilmemiş	Belirtilmemiş	Belirtilmemiş

<b>Kat Sayısı</b>	<b>Kat Yüksekliği</b>
<Null>	<Null>

<b>Onay Tarihi</b>	<b>Onay No</b>
Belirtilmemiş	Belirtilmemiş

### Kapı

**Bilgiler**

Mahalle Adı : ŞEKERPINAR

Yol Adı : ECE SOKAK

Kapı No : 2

Kapı Adı : -

Ada/Parsel: 420/32

Site Adı : -


Blok Adı/Nosu : -

**Açıklama/Not**

Açıklama : -

Öznitelik Bilgisi	
Taşınmaz No	94663722
İl	Kocaeli
İlçe	Çayırova
Mahalle/Köy	Şekerpınar2
Ada	420
Parsel	33
Tapu Alanı	14.703,44
Nitelik	Arsa
Mevkii	-
Zemin Tip	Ana Taşınmaz
Pafta	G22b19a1b

**EK.4: A ARTIBİR GAYRİMENKUL DEĞERLEME A.Ş. SPK Yetki Belgesi**



**T.C.**  
**RASRAKANLIK**  
**Sermaye Piyasası Kurulu**

20/8/2010

Sayı : B.02.1.SPK.0.15- 803

8536

Konu : **A ARTIBİR GAYRİMENKUL DEĞERLEME A.Ş.**  
Demirci İş Merkezi B Blok Kat:3 No:303  
Selçuklu / KONYA

İlgi: 15.07.2010 tarihli başvurunuz.

İlgi'de kayıtlı yazınızda; Şirketinizin, Kurulumuzun Seri: VIII, No: 35 sayılı "Sermaye Piyasası Mevzuatı Çerçevesinde Gayrimenkul Değerleme Hizmeti Verecek Şirketler ile Bu Şirketlerin Kurulca Listeye Alınmalarına İlişkin Esaslar Hakkında Tebliği" (Tebliğ) çerçevesinde, gayrimenkul değerlendirme hizmeti vermek üzere listeye alınma talebinde bulunulmuştur.


Kurulumuz Karar Organı'nın 19.08.2010 tarihli toplantısında, anılan talebinizin olumlu karşılanmasına karar verilmiştir. Bu çerçevede;

**A)** Sermaye piyasası mevzuatı uyarınca yapılacak gayrimenkul değerlendirme faaliyetleri kapsamında Tebliğ hükümlerine uyulması gerekmekte olup, ayrıca, sermaye piyasası mevzuatı uyarınca yapılan değerlendirme işlemlerinde, değerlemeyi yapanların 01.05.2006 tarihinde yürürlüğe girmiş bulunan Seri: VIII, No:45 sayılı Sermaye Piyasasında Uluslararası Değerleme Standartları Hakkında Tebliğ ve bu Tebliğin ekinde yer alan Uluslararası Değerleme Standartlarına aynen uymalarının ve bunları uygulamalarının zorunlu olduğu,

**B)** Sermaye piyasası mevzuatı kapsamında yapılacak gayrimenkul değerlendirme faaliyetlerinizin mevzuata uygunluğunun Kurulumuzca izleneceği ve mevzuata aykırı uygulamalarınızın tespit edilmesi halinde Kurulumuz listesinden çıkarılmanız yoluna gidilebileceği,

**C)** Kurulumuz web sayfasının gayrimenkul değerlendirme şirketleri bölümünde "genel duyurular ve uyarılar" başlıklı kısmında yer alan sürekli bilgilendirme formu formatına uygun olarak tarafınızca hazırlanacak sürekli bilgilendirme formuna Kurulumuz web sayfasının ilgili bölümünde yer verilmesi ve güncel tutulması gerektiği,

hususlarında bilgi edinilmesini ve gereğini rica ederim.



**Ceyda İSKENDER**  
Daire Başkanı

26548

MERKEZ: Eskişehir Yolu 8.Arm No:136 06520 ANKARA. Tel: (312) 292 80 00 Faks:(312) 292 80 00. Ayrıntılı bilgi için internet: www.spk.gov.tr  
İSTANBUL TEMSİLCİLİĞİ: Harbiye Mah. Adalarcağı Cad. No:11 Kat:5/2007 Sütlü İSTANBUL. Tel: (212) 334 35 00 Faks: (212) 334 36 00 1/2

**EK.5: A ARTIBİR GAYRİMENKUL DEĞERLEME A.Ş. BDDK Yetki Belgesi**

**BANKACILIK DÜZENLEME VE DENETLEME KURUMU**  
 (Uygulama Daire Başkanlığı III)

Sayı : B.02.1.BDK.0.13.00.0-140-55 - 944 8  
 Konu: Değerleme Yetkisi

13 Nisan 2011

**A ARTIBİR GAYRİMENKUL DEĞERLEME A.Ş.**

Bankacılık Düzenleme ve Denetleme Kurulunun (Kurul) 07.04.2011 tarih ve 4150 sayılı Kararı ile Şirketinize Bankalara Değerleme Hizmeti Verecek Kuruluşların Yetkilendirilmesi ve Faaliyetleri Hakkında Yönetmeliğin (Yönetmelik) 11 inci maddesine istinaden bankalara "gayrimenkul, gayrimenkul projesi veya bir gayrimenkule bağlı hak ve faydaların değerlendirilmesi" hizmeti verme yetkisi verilmesi uygun görülmüştür.

Kurulca yetkilendirilen değerlendirme kuruluşları, faaliyetlerini Yönetmelikte yer alan usul ve esaslara göre yürütmek ve bu kapsamda Yönetmelikte yer alan yükümlülükleri yerine getirmek zorundadır. Bu yükümlülükler arasında Yönetmeliğin 22 inci maddesinde Kurumumuza yapılacak bildirimlere ilişkin hükümler yer almakta olup, bu yükümlülüklerin süresi içerisinde ve eksiksiz olarak yerine getirilmesi, mevzuata aykırılığa sebebiyet verilmemesi bakımından önem arz etmektedir. 5411 sayılı Bankacılık Kanununun 96 ncı maddesi uyarınca da, ekte tarafınıza gönderilen bildirim formunun Aralık ve Haziran dönemleri olmak üzere yılda 2 defa ilgili dönem sonunu takip eden 15 gün içerisinde Kurumumuza gönderilmesi gerekmektedir.

Diğer taraftan, Kurulun 07.04.2011 tarih ve 4151 sayılı Kararı ile "Yönetmelik uyarınca yetkilendirilmiş değerlendirme kuruluşlarının sözleşmeli olarak gayrimenkul değerlendirme raporu hazırlattıracağı ve Sermaye Piyasası Kurulu Gayrimenkul Değerleme Uzmanlığı Lisansı bulunmayan kişilerin, Yönetmeliğin 3 üncü maddesinin (ı) bendinde belirtilen değerlendirme faaliyeti ile iştigal eden personel tanımında yer alan nitelikleri taşımaları gerektiği, bu durumu tevsik edecek belgelerin dokümanite edilmesinin ilgili şirketlerin sorumluluğunda olduğu, Yönetmeliğin 5 ve 6 ncı maddelerinde öngörülen hükümlerin bahse konu kişiler için de uygulanacağı ve dolayısıyla bu kişilerin anılan maddeler karşısındaki durumlarının da yine ilgili şirketler tarafından takip edilmesi gerektiği, bu kişiler nedeniyle ortaya çıkabilecek mezkur maddelere aykırı durumlar ile karşılaşılması halinde ilgili şirketler hakkında Yönetmeliğin 19 uncu maddesinin (1) numaralı fıkrasının (a) bendinin uygulanması yoluna gidileceği konusunda Yönetmelik uyarınca yetkilendirilmiş değerlendirme şirketlerine duyuru yapılmasına" karar verilmiştir.

Bu çerçevede, Şirketinizin kadrolu personeli olmamakla birlikte sözleşmeli olarak gayrimenkul değerlendirme raporu hazırlattırılan kişilerin Yönetmeliğin 3 üncü maddesinin (ı) bendinde belirtilen nitelikleri taşıyıp taşımadığının tespiti, bu nitelikleri tevsik edici belgelerin temini ve saklanması ile bu kişilerin Yönetmeliğin bağımsızlığa ilişkin 5 ve 6 ncı maddelerinde öngörülen hükümlere uyumunun gözetilmesi Şirketiniz sorumluluğunda olup, bu kişiler nedeniyle ortaya çıkabilecek mezkur maddelere aykırı durumlar ile karşılaşılması halinde

Anıtköy Bulvarı No:191 Kavaklıdere 06680 ANKARA  
 Tel: (312) 455 65 80 Faks: (312) 424 17 47  
 İnternet adresi: www.bddk.org.tr

Şirketiniz hakkında Yönetmeliğin 19 uncu maddesinin (1) numaralı fıkrasının (a) bendinin uygulanması yoluna gidilmesi söz konusu olabilecektir.

Bilgi edinilmesini ve gereğini rica ederim.

  
**Özgür DALGIÇ**  
 Daire Başkanı

Ek: Bildirim Formu (2 sayfa)

**EK 6: A ARTIBİR GAYRİMENKUL DEĞERLEME A. Ş.  
 YÖNETİM KURULU BAŞKANI İMZA SİRKÜSÜ**

Türkiye Cumhuriyeti		Tarih: 06/01/2015 Yev.No: (A)
T.C. KONYA 9. NOTERLİĞİ	<b>İMZA SİRKÜLERİ</b>	
KONYA 9. NOTERİ ALİ CAN	<p>ÜNVANI : <b>A ARTIBİR GAYRİMENKUL DEĞERLEME ANONİM ŞİRKETİ</b></p> <p>ADRES : Babalık Mah. Dr.Hulusi Baybal Cad. Demirci İş Mrk. B: Bl. Kat:7-8 708-808 Selçuklu / Konya</p> <p>YETKİLİ : BURHANETTİN TANDOĞAN 28844519854</p> <p>YETKİNİN KULLANIM ŞEKLİ : Münferiden</p> <p>TEMSİL ŞEKLİ / SÜRESİ : 3 yıl (20,12,2017 tarihine kadar)</p> <p>TİCARET SİCİL ADI - NO : Konya - 46557</p> <p>VERGİ DAİRESİ - NO : MERAM - 0010670214</p>	
NİŞANTAŞ MAH. DR. HULUSİ BAYBAL CAD. HAZİM ULUŞAHİN İŞ MERKEZİ A BLOK ZEMİN KAT N:1/K-1/L SELÇUKLU / KONYA Tel:+903322370261 Fax:+903322370261	<p>Yukarıda adresi yazılı <b>A ARTIBİR GAYRİMENKUL DEĞERLEME ANONİM ŞİRKETİ</b> ünvanlı şirketin 20,12,2014 tarihinde yapılan Olağanüstü Genel Kurul Toplantı tutanağı ve 31,12,2012 tarih ve 29356 yevmiye nolu yönetim kurulu karar defterinin 33. sayfasına yapıştırılmış olan 21,12,2014 tarih ve 17 nolu karara göre Şirketi; T.C. Mahkemeler, resmi ve hususi daireler, müesseseler, bilumum bankalar, finans kurumları, yerli ve yabancı şirketler, firmalar, haklı ve hükmi şahıslar ve firmalar nezdinde temsile, şirketi ilzam edecek taahhüt ve borç altında bulunduracak senedatı, mukaveleleri sair evrak ve aktileri imzaya, şirketin hak ve alacaklarını talep tahsil ahzu kabza vekil tayin ve azline, şirket adına menkul mal ve gayrimenkul alımı, satım ve feragatı kabul ve şirketin alacaklarından dolayı şirket lehine ipotekler tesis ve takrirlerini kabule, mevzuu ipotekleri fek etmeye icabında şirketin iktisap edeceği gayrimenkuller üzerinde başkalarının lehine ipotekler tesis ve fekkini temin eylemeye, şirket arına bilumum bankalarda ve finans kurumlarında her türlü hesap ve krediler açtırmaya, kapatmaya, hesap ve kredilere paralar yatırmaya, çekmeye, havaleleler almaya, göndermeye, çek polişe, emre muharrer7 senet küşadına şirket adına çek karnesi talep etmeye, teslim almaya, çek karnesi ve senetler için sözleşmeler imzalamaya, çek keşide etmeye, iskonto ve iştirasına ihtarname, ihbarname, protesto keşidesine, keşide olunana cevap itasına, gerekli muameleleri takip ve neticelendirmeye, dilediğini vekil tayin ve azline, velhasıl şirket ana sözleşmesinde yazılı bulunan maksat ve mevzuların gerçekleşmesi için yapılması lazım gelen her türlü iş ve işlemleri yapmaya ifa ve ikmale, yukarıda bahsi geçen konularda dilediğine vekil tayin ve azline, velhasıl bu sözleşmede aksine hüküm bulunmayan tüm işleri başlatıp neticelendirmeye 20,12,2017 tarihine kadar yönetim kurulu Başkanı BURHANETTİN TANDOĞAN şirketi şirket kaşesi altında münferiden vazedeceği imzalar ile şirketi her hususta temsil ve ilzam eder denildiğinden, temsil ve ilzama esas olmak üzere şirket ünvanı altında kullanacağım aşağıda örnekleri bulunan imzamin onaylanmasını talep ederim.</p> <p><b>A ARTIBİR GAYRİMENKUL DEĞERLEME ANONİM ŞİRKETİ ADINA TEMSİLEN (YÖNETİM KURULU BAŞKANI) BURHANETTİN TANDOĞAN</b></p> <p>İMZA İMZA İMZA</p>  <p>Bu Onaylama işlem (N.K.90.md.) altındaki imzanın 0010670214 vergi numaralı <b>A ARTIBİR GAYRİMENKUL DEĞERLEME ANONİM ŞİRKETİ</b> adına YETKİLİSİ olarak hareket eden, gösterdiği Salıpaçarı Nüfus Müdürlüğü'nden verilmiş 23/03/2004 tarih, 599 kayıt, 109 seri ve 255099 numaralı fotoğraflı Nüfus Cüzdanına göre Karaman ili, Ermenek ilçesi, Orta mahallesi/köyü, 11 cilt, 23 aile sıra, 18 sıra numaralarında nüfusa kayıtlı olup, baba adı Tahsin , ana adı Salise , doğum tarihi 8/6/1960 , doğum yeri Ermenek olan ve halen yukarıdaki adreste bulunduğunu, okuryazar olduğunu bildiren 28844519854 T.C. kimlik numaralı BURHANETTİN TANDOĞAN isimli kişiye ait olduğunu noterlikte huzurunda alındığını, onaylarını. Altı Ocak İkibinonbeş, Salı günü 06/01/2015</p> <p>DAYANAK: Konya Ticaret Sicil Memurluğunca 06,01,2015 tarihinde tescil olunan ve Konya 9.Noterliğince onaylı 2014/17 nolu kararın tesciline ilişkin belgenin fotokopisi işleme ekli olup aslı dairemiz dosyasında saklıdır.</p> <p style="text-align: right;">KONYA 9. NOTERİ ALİ CAN Yerine İmzaya Yetkili Başkatipli Abdurrahman LOSUN</p>	
<p>KDV, Harç, Damga Vergisi ve Değerli Kağıt bedeli mabuz karşılığı tahsil edilmiştir. TA52 A / S Yazı : 3 / 0 NBS NO: 201501060420009 - 7860930363</p>		A-2 / 1 - 1