



NET KURUMSAL GAYRİMENKUL DEĞERLEME VE DANIŞMANLIK A.Ş.

Gayrimenkul Değerleme Raporu



Özel 2022 - 923

Ağustos, 2022 (Değerleme Tarihi 29.06.2022)



Talep Sahibi	KORAY GYO A.Ş.
Raporu Düzenleyen	Net Kurumsal Gayrimenkul Değerleme ve Danışmanlık A.Ş.
Rapor Tarihi	02.08.2022 (Değerleme Tarihi 29.06.2022)
Rapor Numarası	Özel 2022-923
Raporun Konusu	Gayrimenkul Piyasa Değer Tespiti
Değerleme Konusu ve Kapsamı	İstanbul İli, Şişli İlçesi, 19 Mayıs Mahallesi, Dr. Hüsnü İsmet Öztürk Sokak No:3, BBn:30 (UAVT:2167922109) adresinde konumlu "mesken" nitelikli taşınmazın adil piyasa değerinin Türk Lirası cinsinden tespiti.

➤ İş bu rapor, kırk dört (44) sayfadan oluşmaktadır ve ekleriyle bir bütündür.

➤ Bu Rapor, Sermaye Piyasası Kurulu'nun III-62.3 sayılı "Sermaye Piyasasında Faaliyette Bulunacak Gayrimenkul Değerleme Kuruluşları Hakkında Tebliğ" hükümleri ile bu tebliğ ekinde yer alan "Değerleme Raporlarında Bulunması Gereken Asgari Hususlar" çerçevesinde Tebliğin 1 inci maddesi ikinci fıkrası kapsamında hazırlanmıştır.

İÇİNDEKİLER

YÖNETİCİ ÖZETİ	4
1. RAPOR BİLGİLERİ.....	5
1.1 Değerleme Tarihi, Rapor Tarihi ve Rapor Numarası.....	5
1.2 Değerlemenin Amacı	5
1.3 Rapor Kapsamı (SPK Mevzuatı Kapsamında Olup Olmadığı)	5
1.4 Dayanak Sözleşme Tarih ve Numarası	5
1.5 Raporu Hazırlayanlar ve Sorumlu Değerleme Uzmanı	5
1.6 Değerleme Konusu Gayrimenkul İçin Şirketimiz Tarafından Daha Önceki Tarihlerde Yapılan Son Üç Değerlemeye İlişkin Bilgiler	5
2. DEĞERLEME ŞİRKETİ (KURULUŞ) VE TALEP SAHİBİNİ (MÜŞTERİ) TANITICI BİLGİLER	6
2.1 Değerlemeyi Yapan Şirket Bilgileri ve Adresi	6
2.2 Talep Sahibi (Müşteri) Bilgileri ve Adresi.....	6
2.3 Müşteri Taleplerinin Kapsamı ve Varsa Getirilen Sınırlamalar	6
2.4 İşin Kapsamı.....	6
3. GAYRİMENKULÜN YASAL DURUMUNA İLİŞKİN BİLGİLER.....	7
3.1 Gayrimenkulün Yeri, Konumu, Tanımı ve Çevre Teşekkülü Hakkında Bilgiler	7
3.2 Gayrimenkulün Tapu Kayıtları	8
3.3 Gayrimenkul İle İlgili Herhangi Bir Takyidat veya Devredilmesine İlişkin Herhangi Bir Sınırlama Olup Olmadığı Hakkında Bilgi.....	8
3.4 Değerlemesi yapılan gayrimenkul ile ilgili varsa son üç yıllık dönemde gerçekleşen alım satım işlemlerine ve gayrimenkulün hukuki durumunda meydana gelen değişikliklere (imar planında meydana gelen değişiklikler, kamulaştırma işlemleri vb.) ilişkin bilgi	8
3.5 Gayrimenkulün ve Bulunduğu Bölgenin İmar Durumuna İlişkin Bilgiler	9
3.6 Gayrimenkul İçin Alınmış Durdurma Kararı, Yıkım Kararı, Riskli Yapı Tespiti Vb Durumlara Dair Açıklamalar	9
3.7 Gayrimenkule İlişkin Olarak Yapılmış Sözleşmelere (Gayrimenkul Satış Vaadi, Kat Karşılığı İnşaat veya Hasılat Paylaşımı Sözleşmeleri Vb.) İlişkin Bilgiler	9
3.8 Gayrimenkuller ve Gayrimenkul Projeleri İçin Alınmış Yapı Ruhsatlarına, Tadilat Ruhsatlarına, Yapı Kullanım İzinlerine İlişkin Bilgileri İle İlgili Mevzuat Uyarınca Alınması Gerekli Tüm İzinlerin Alınıp Alınmadığına ve Yasal Gerekliliği Olan Belgelerin Tam ve Doğru Olarak Mevcut Olup Olmadığı Hakkında Bilgi	9
3.9 Değerlemesi Yapılan Projeler İle İlgili Olarak, 29/6/2001 Tarih ve 4708 Sayılı Yapı Denetimi Hakkında Kanun Uyarınca Denetim Yapan Yapı Denetim Kuruluşu (Ticaret Unvanı, Adresi vb.) ve Değerlemesi Yapılan Gayrimenkul İle İlgili Olarak Gerçekleştirdiği Denetimler Hakkında Bilgi	9
3.10 Eğer belirli bir projeye istinaden değerlendirme yapılıyorsa, projeye ilişkin detaylı bilgi ve planların ve söz konusu değerlerin tamamen mevcut projeye ilişkin olduğuna ve farklı bir projenin uygulanması durumunda bulunacak değerlerin farklı olabileceğine ilişkin açıklama	9
3.11 Varsa, Gayrimenkulün Enerji Verimlilik Sertifikası Hakkında Bilgi	9
4. GAYRİMENKULÜN FİZİKİ ÖZELLİKLERİ.....	10
4.1 Gayrimenkulün Bulunduğu Bölgenin Analizi ve Kullanılan Veriler.....	10

4.2	Mevcut Ekonomik Koşulların, Gayrimenkul Piyasasının Analizi, Mevcut Trendler ve Dayanak Veriler İle Bunların Gayrimenkulün Değerine Etkileri	11
4.3	Değerleme İşlemini Olumsuz Yönde Etkileyen veya Sınırlayan Faktörler	19
4.4	Gayrimenkulün Fiziki, Yapısal, Teknik ve İnşaat Özellikleri	19
4.5	Varsa, Mevcut Yapıyla veya İnşaatı Devam Eden Projeye İlgili Tespit Edilen Ruhsata aykırı Durumlara İlişki Bilgiler	19
4.6	Ruhsat Alınmış Yapılarda Yapılan Değişikliklerin 3194 Sayılı İmar Kanunu'nun 21.nci Maddesi Kapsamında Yeniden Ruhsat Alınmasını Gerekçendirir Değişiklikler Olup Olmadığı Hakkında Bilgi	19
4.7	Gayrimenkulün Değerleme Tarihi İtibariyle Hangi Amaçla Kullanıldığı, Gayrimenkul Arsa veya Arazi İse Üzerinde Herhangi Bir Yapı Bulunup Bulunmadığı ve Varsa, Bu Yapıların Hangi Amaçla Kullanıldığı Hakkında Bilgi	19
5.	KULLANILAN DEĞERLEME YÖNTEMLERİ	20
5.1	Pazar Yaklaşımı	22
5.2	Maliyet Yaklaşımı	25
5.3	Gelir Yaklaşımı	26
5.4	Diğer Tespit ve Analizler	27
6.	ANALİZ SONUÇLARININ DEĞERLENDİRİLMESİ	28
6.1	Farklı Değerleme Yöntemleri ile Analiz Sonuçlarının Uyumlaştırılması ve Bu Amaçla İzlenen Metotların ve Nedenlerinin Açıklanması	28
6.2	Asgari Husus ve Bilgilerden Raporda Yer Verilmeyenlerin Neden Yer Almadıklarının Gerekçeleri	28
6.3	Yasal Gereklere Yerine Getirilip Getirilmediği ve Mevzuat Uyarınca Alınması Gereken İzin ve Belgelerin Tam ve Eksiksiz Olarak Mevcut Olup Olmadığı Hakkında Görüş	28
6.4	Varsa, Gayrimenkul Üzerindeki Takyidat ve İpotekler İle İlgili Görüş	28
6.5	Değerleme Konusu Gayrimenkulün, Üzerinde İpotek veya Gayrimenkulün Değerini Doğrudan ve Önemli Ölçüde Etkileyecek Nitelikte Herhangi Bir Takyidat Bulunması Durumları Hariç, Devredilebilmesi Konusunda Bir Sınırlamaya Tabi Olup Olmadığı Hakkında Bilgi	28
6.6	Değerleme Konusu Arsa veya Arazi ise, Alımından İtibaren beş Yıl Geçmesine Rağmen Üzerinde Proje Geliştirilmesine Yönelik Herhangi Bir Tasarrufta Bulunup Bulunulmadığına Dair Bilgi	28
6.7	Değerleme Konusu Üst Hakkı veya Devre Mülk Hakkı İse, Üst Hakkı ve Devre Mülk Hakkının Devredilebilmesine İlişkin Olarak Bu Hakları Doğuran Sözleşmelerde Özel Kanun Hükümlerinden Kaynaklananlar Hariç Herhangi Bir Sınırlama Olup Olmadığı Hakkında Bilgi	28
6.8	Gayrimenkulün Tapudaki Niteliğinin, Fiili Kullanım Şeklinin ve Portföye Dahil Edilme Niteliğinin Birbiriyle Uyumlu Olup Olmadığı Hakkında Görüş İle Portföye Alınmasında Herhangi Bir Sakınca Olup Olmadığı Hakkında Görüş	29
7.	SONUÇ	29
7.1	Sorumlu Değerleme Uzmanının Sonuç Cümlesi	29
7.2	Nihai Değer Takdiri	30
8.	UYGUNLUK BEYANI	31
9.	RAPOR EKLERİ	31

YÖNETİCİ ÖZETİ

<u>Talep Sahibi</u>	KORAY GYO A.Ş.
<u>Rapor No ve Tarihi</u>	Özel 2022-923 / 02.08.2022(Değerleme Tarihi 29.06.2022)
<u>Değerleme Konusu ve Kapsamı</u>	Bu rapor, müşteri talebi üzerine belirtilen kayıta bulunan gayrimenkulün değerlendirme tarihindeki piyasa koşulları ve ekonomik göstergeler doğrultusunda güncel piyasa değeri tespitine yönelik olarak, SPK mevzuatı kapsamında hazırlanmıştır.
<u>Taşınmazın Açık Adresi</u>	19 Mayıs Mahallesi, Dr. Hüsnü İsmet Öztürk Sokak No:3, BBn:30 (UAVT:2167922109) Şişli/İSTANBUL
<u>Tapu Kayıt Bilgisi</u>	İstanbul İli, Şişli İlçesi, Meşrutiyet Mahallesi, 1905 ada 48 parselde yer alan; 11 . katta konumlu 30 bağımsız bölüm numaralı “mesken” nitelikli taşınmaz.
<u>Fiili Kullanımı (Mevcut Durumu)</u>	Taşınmaz yerinde konut olarak kullanılmaktadır.
<u>İmar Durumu</u>	İmar durumu ile alakalı olarak belediye yetkilisinden alınan bilgiye göre taşınmazın yer aldığı parsel 24.06.2006 tasdik tarihli, 1/1000 ölçekli Şişli Merkez ve Çevresi Uygulama İmar Planı kapsamında, kısmen ticaret ve konut alanı kısmen otel, büro çarşı alanında kalmakta olup hmax: 30,5 yapılaşma şartlarına haizdir.
<u>Kısıtlılık Hali (Yıkım vb olumsuz karar, zabıt, tutanak, dava veya tasarrufa engel durumlar)</u>	Konu taşınmazın herhangi bir kısıtlılık durumu bulunmamaktadır.
<u>Piyasa Değeri</u>	12.000.000,00-TL (On İki Milyon Türk Lirası)
<u>KDV Dahil Piyasa Değeri</u>	14.160.000,00-TL
<u>Açıklama</u>	Değerleme sürecini olumsuz etkileyecek bir durum oluşmamıştır.
<u>Raporu Hazırlayanlar</u>	Burak ÖNOĞLU – SPK Lisans No: 407327 Raci Gökcehan SONER – SPK Lisans No: 404622
<u>Sorumlu Değerleme Uzmanı</u>	Erdeniz BALIKÇIOĞLU – SPK Lisans No: 01418

1. RAPOR BİLGİLERİ

1.1 Değerleme Tarihi, Rapor Tarihi ve Rapor Numarası

Söz konusu işlemin değerlendirme çalışmaları 29.07.2022 itibariyle başlanmış 30.07.2022 itibariyle değerlendirme çalışmaları tamamlanmış olup, rapor tanzimi 02.08.2022 tarihinde Özel 2022-923 rapor numarasıyla nihai rapor olarak tamamlanmıştır. Taşınmazın değeri 29.06.2022 tarihi esas alınarak takdir edilmiştir.

1.2 Değerlemenin Amacı

İstanbul İli, Şişli İlçesi, 19 Mayıs Mahallesi Mahallesi, Dr. Hüsnü İsmet Öztürk Caddesi, No:3, D:30 (UAVT:2167922109) adresinde konumlu "Mesken" nitelikli taşınmazın adil piyasa değerinin Türk Lirası cinsinden tespitine yönelik hazırlanan Gayrimenkul Değerleme Raporu'dur. Değerlemenin amacı, taraflar arasında imzalanan sözleşmede de belirtildiği üzere, bilgileri verilen taşınmazın değer tespiti amacıyla güncel Pazar değerini içeren değerlendirme raporunun hazırlanmasıdır.

1.3 Rapor Kapsamı (SPK Mevzuatı Kapsamında Olup Olmadığı)

Bu Rapor, Sermaye Piyasası Kurulu'nun III-62.3 sayılı "Sermaye Piyasasında Faaliyette Bulunacak Gayrimenkul Değerleme Kuruluşları Hakkında Tebliğ" hükümleri ile bu tebliğ ekinde yer alan "Değerleme Raporlarında Bulunması Gereken Asgari Hususlar" çerçevesinde Tebliğin 1 inci maddesi ikinci fıkrası "*Sermaye piyasasında gayrimenkul değerlendirme faaliyeti; sermaye piyasası mevzuatına tabi ortaklıklar, ihraççılar ve sermaye piyasası kurumlarının, sermaye piyasası mevzuatı kapsamındaki işlemlerine konu olan gayrimenkullerinin, gayrimenkul projelerinin veya gayrimenkullere bağlı hak ve faydaların belli bir tarihteki muhtemel değerinin Kurul düzenlemeleri ve Kurulca kabul edilen değerlendirme standartları çerçevesinde bağımsız ve tarafsız olarak takdir edilmesini ifade eder.*" kapsamında hazırlanmıştır.

1.4 Dayanak Sözleşme Tarih ve Numarası

Koray Gayrimenkul Yatırım Ortaklığı A.Ş. ile Net Kurumsal Gayrimenkul Değerleme ve Danışmanlık A.Ş. arasında 29.07.2022 tarihinde imzalanmıştır.

1.5 Raporu Hazırlayanlar ve Sorumlu Değerleme Uzmanı

İş bu rapor, Gayrimenkul Değerleme Uzmanı Burak ÖNOĞLU tarafından hazırlanmış, Gayrimenkul Değerleme Uzmanı Raci Gökcehan SONER tarafından kontrol edilmiş ve Sorumlu Değerleme Uzmanı Erdeniz BALIKÇIOĞLU tarafından onaylanmıştır.

1.6 Değerleme Konusu Gayrimenkul İçin Şirketimiz Tarafından Daha Önceki Tarihlerde Yapılan Son Üç Değerlemeye İlişkin Bilgiler

Değerleme konusu gayrimenkul için şirketimiz tarafından daha önce hazırlanmış ekspertiz raporu bulunmamaktadır.

2. DEĞERLEME ŞİRKETİ (KURULUŞ) VE TALEP SAHİBİNİ (MÜŞTERİ) TANITICI BİLGİLER

2.1 Değerlemeyi Yapan Şirket Bilgileri ve Adresi

08.08.2008 tarihinde gayrimenkul değerlendirme ve danışmanlık hizmeti vermek üzere Ankara'da kurulan ve genel merkezi Emniyet Mahallesi Sınır Sokak No:17/1 Yenimahalle/Ankara adresinde bulunan şirketimiz NET Kurumsal Gayrimenkul Değerleme ve Danışmanlık A.Ş. Sermaye Piyasası Kurulu'nun Seri: VIII, No:35 sayılı tebliği uyarınca Kasım 2009'da "Kurul Listesine" alınmıştır. Şirketimiz ayrıca, Bankacılık Düzenleme ve Denetleme Kurulu tarafından 11.08.2011 tarih ve 20855 sayılı kararı ile bankalara "gayrimenkul, gayrimenkul projesi ve gayrimenkule bağlı hak ve faydaların değerlendirilmesi" hizmeti verme yetkisi almıştır.

Sermaye _____ : 1.200.000,-TL
Ticaret Sicil _____ : 256696
Telefon _____ : 0 312 467 00 61 Pbx
E-Posta / Web _____ : info@netgd.com.tr__www.netgd.com.tr
Adres _____ : Emniyet Mahallesi Sınır Sokak No:17/1 Yenimahalle/Ankara

2.2 Talep Sahibi (Müşteri) Bilgileri ve Adresi

Şirket Unvanı _____ : Koray Gayrimenkul Yatırım Ortaklığı Anonim Şirketi
Şirket Adresi _____ : LEVENT MAHALLESİ CÖMERT SK. YAPIKREDİ PLAZA Sit. B BLOK Apt. NO: 1B/26 BEŞİKTAŞ/İSTANBUL
Şirket Amacı _____ : Gayrimenkul ve gayrimenkule dayalı haklara yatırım yapmak.
Ödenmiş Sermayesi _____ : 40.000.000,00 TL
Halka Açıklık Oranı _____ : %48,97
Telefon _____ : 0212 380 16 80
E-Posta _____ : koraygyo@koraygyo.com

2.3 Müşteri Taleplerinin Kapsamı ve Varsa Getirilen Sınırlamalar

İş bu rapor, İstanbul İli, Şişli İlçesi, Meşrutiyet Mahallesi 1905 Ada, 48 Parsel üzerinde konumlu, 19 Mayıs Mahallesi, Dr. Hüsnü İsmet Öztürk Sokak, NO:3 BBN:30 açık adresli konumda yer alan bağımsız bölümün değer tespiti.

2.4 İşin Kapsamı

İşin kapsamı, SPK mevzuatı kapsamında ve asgari unsurlar çerçevesinde müşterinin değerlemesini talep ettiği tapu bilgilerine istinaden değerlendirme raporunun hazırlanarak müşteriye ıslak imzalı şekilde teslim edilmesidir.

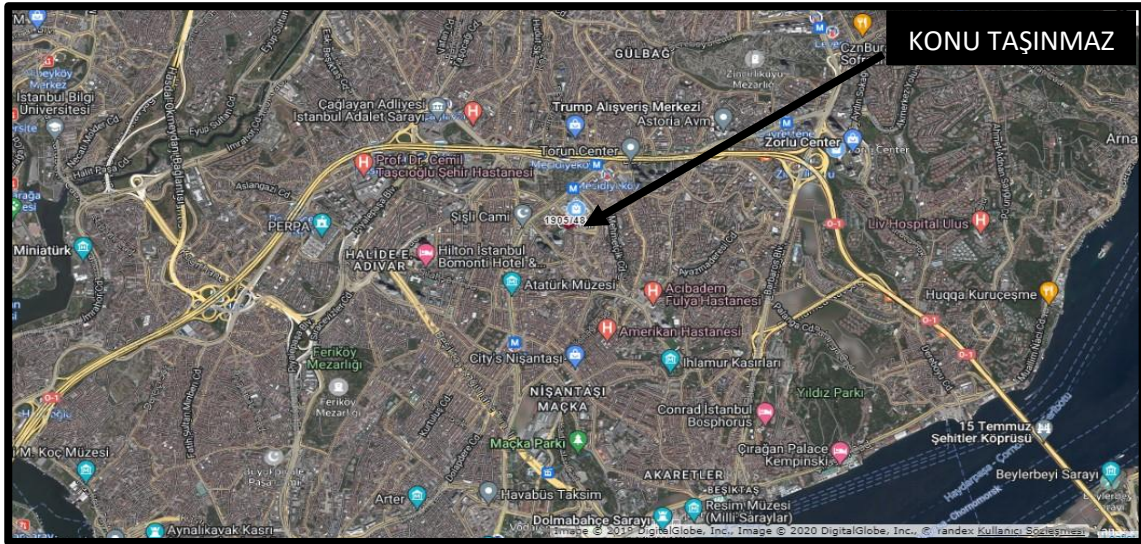
3. GAYRİMENKULÜN YASAL DURUMUNA İLİŞKİN BİLGİLER

3.1 Gayrimenkulün Yeri, Konumu, Tanımı ve Çevre Teşekkülü Hakkında Bilgiler

Rapora konu taşınmaz, İstanbul İli, Şişli İlçesi, 19 Mayıs Mahallesi sınırları içerisinde Dr. Hüsnü İsmet Öztürk Sokak, NO:3 Bbn:30 adresinde konumlanmıştır. (UAVT: 2167922109)

Değerleme konusu taşınmaza ulaşım için Büyükdere Caddesi üzerinde kuzey istikametinde ilerlenirken Cevahir AVM mevkiine gelindiğinde sağa 19 Mayıs Caddesi'ne girilir. 19 Mayıs Caddesi üzerinde güney istikametinde devam edilip sola Dr. Hüsnü İsmet Öztürk Caddesi'ne sapılır. Taşınmaz bu caddede sol kol üzerinde yer almaktadır.

Taşınmazın yer aldığı bölge ticari olarak gelişmiş olup yakın çevrede genellikle ofis vb. şekilde kullanılan plazalar, iş merkezleri vb. yapılar bulunmaktadır. Bölgenin kamu hizmetlerinden istifadesi üst düzeyde olup herhangi bir altyapı problemi bulunmamaktadır.



Enlem: 41.0618 – Boylam: 28.9919

3.2 Gayrimenkulün Tapu Kayıtları

İL – İLÇE	: İSTANBUL - ŞİŞLİ
MAHALLE – KÖY - MEVKİİ	: MEŞRUTİYET MAHALLESİ
CİLT - SAYFA NO	: 97-9476
ADA - PARSEL	: 1905 ADA 48 PARSEL
YÜZÖLÇÜM	: 4204,50 M ²
ANA TAŞINMAZ NİTELİĞİ	: KARGİR APARTMAN
TAŞINMAZ ID	: 24911034
BAĞIMSIZ BÖLÜM NİTELİĞİ	: MESKEN
Blok/Kat/Giriş/BBNo:	: /11//30
ARSA PAY/PAYDA	: 612/26980
MALİK - HİSSE	: KORAY GAYRİMENKUL YATIRIM ORTAKLIĞI ANONİM ŞİRKETİ (1/1)
EDİNME SEBEBİ TARİH-YEVMIYE	: Tüzel Kişiliklerin Ünvan Değişikliği - Tarih: 07/09/2021 - Yevmiye: 21239

3.3 Gayrimenkul İle İlgili Herhangi Bir Takyidat veya Devredilmesine İlişkin Herhangi Bir Sınırlama Olup Olmadığı Hakkında Bilgi

Tapu ve Kadastro Genel Müdürlüğü TKGM Portal üzerinden alınan Tapu Kayıt belgesinde göre rapora konu taşınmaz üzerinde;

Beyanlar Hanesinde:

- YÖNETİM PLANI:12/07/2000(Şablon: Yönetim Planının Belirtilmesi)

- EK YÖNETİM PLANI: 28/03/2001 YEV: 2465(Şablon: Yönetim Planının Belirtilmesi) Tarih:28-03-2001 00:00 Sayı: 2465

Şerhler Hanesinde:

- BOĞAZIÇI ELEKTRİK DAĞ AŞ LEHİNE KİRA ŞERHİ: 10/09/1999 Y: 5454 Tarih: 10-09-1999 Yevmiye: 5454

(Elektrik kullanımı ile ilgili parsel üzerindeki bütün bağımsız bölümler için konulmuş olup olumsuz bir durum bulunmamaktadır.)

3.4 Değerlemesi yapılan gayrimenkul ile ilgili varsa son üç yıllık dönemde gerçekleşen alım satım işlemlerine ve gayrimenkulün hukuki durumunda meydana gelen değişikliklere (imar planında meydana gelen değişiklikler, kamulaştırma işlemleri vb.) ilişkin bilgi

Değerleme konusu taşınmaz 07.09.2021 tarih 21239 yevmiye ile Tüzel kişiliklerin unvan değişikliği işlemi sonrası Koray Gayrimenkul Yatırım Ortaklığı A.Ş. mülkiyetine geçmiştir. İmar durumu ile alakalı olarak belediye yetkilisinden alınan bilgiye göre konu taşınmazın imar durumunda son üç yıllık dönemde bir değişiklik meydana gelmediği bilgisi edinilmiştir.

3.5 Gayrimenkulün ve Bulunduğu Bölgenin İmar Durumuna İlişkin Bilgiler

İmar durumu ile alakalı olarak belediye yetkilisinden alınan bilgiye göre taşınmazın yer aldığı parsel 24.06.2006 tasdik tarihli, 1/1000 ölçekli Şişli Merkez ve Çevresi Uygulama İmar Planı kapsamında, kısmen ticaret ve konut alanı kısmen otel, büro çarşı alanında kalmakta olup Hmax: 30,5 yapılaşma şartlarına haizdir.

3.6 Gayrimenkul İçin Alınmış Durdurma Kararı, Yıkım Kararı, Riskli Yapı Tespiti Vb Durumlara Dair Açıklamalar

Söz konusu gayrimenkul için Şişli Belediyesi imar müdürlüğünde yapılan incelemeler ve alınan sözlü bilgilere göre taşınmaz ile ilgili herhangi bir olumsuz karar bulunmamaktadır.

3.7 Gayrimenkule İlişkin Olarak Yapılmış Sözleşmelere (Gayrimenkul Satış Vaadi, Kat Karşılığı İnşaat veya Hasılat Paylaşımı Sözleşmeleri Vb.) İlişkin Bilgiler

Rapora konu taşınmaz ile ilgili herhangi bir sözleşme bulunmamaktadır.

3.8 Gayrimenkuller ve Gayrimenkul Projeleri İçin Alınmış Yapı Ruhsatlarına, Tadilat Ruhsatlarına, Yapı Kullanım İzinlerine İlişkin Bilgileri İle İlgili Mevzuat Uyarınca Alınması Gerekli Tüm İzinlerin Alınıp Alınmadığına ve Yasal Gerekliliği Olan Belgelerin Tam ve Doğru Olarak Mevcut Olup Olmadığı Hakkında Bilgi

Değerleme konusu taşınmazın Şişli Belediyesi İmar Arşiv Müdürlüğünde yer alan dosyasında taşınmazın yer aldığı ana gayrimenkul için;

Yeni Yapı Ruhsatı: 27/01/1998 tarih 1-11 sayılı; yol altı: 5 yol üstü: 33 toplam: 38 kat, 30.088,00m2 inşaat alanı için tanzim edilmiştir.

Yapı Kullanım İzin Belgesi: 21.01.2001 tarih 76086 sayılı; yol altı: 5 yol üstü: 33 toplam: 38 kat, 30.088,00m2 inşaat alanı için tanzim edilmiştir.

Taşınmazın, Webtapu sisteminde yer alan 26.01.1998 tarih, bila sayılı projesi incelenmiştir.

3.9 Değerlemesi Yapılan Projeler İle İlgili Olarak, 29/6/2001 Tarih ve 4708 Sayılı Yapı Denetimi Hakkında Kanun Uyarınca Denetim Yapan Yapı Denetim Kuruluşu (Ticaret Unvanı, Adresi vb.) ve Değerlemesi Yapılan Gayrimenkul İle İlgili Olarak Gerçekleştirdiği Denetimler Hakkında Bilgi

Taşınmazın Şişli Belediyesi İmar Arşiv Müdürlüğünde yer alan dosyasında yapı denetim şirketi bilgisine rastlanmamıştır.

3.10 Eğer belirli bir projeye istinaden değerlendirme yapılıyorsa, projeye ilişkin detaylı bilgi ve planların ve söz konusu değer tamamen mevcut projeye ilişkin olduğuna ve farklı bir projenin uygulanması durumunda bulunacak değer farklı olabileceğine ilişkin açıklama

Değerleme konusu taşınmaz "Mesken" niteliklidir. Farklı bir proje değerlendirilmesi yapılmamıştır.

3.11 Varsa, Gayrimenkulün Enerji Verimlilik Sertifikası Hakkında Bilgi

Rapora konu taşınmaza ait enerji verimlilik sertifikası ile ilgili bilgi bulunmamaktadır.

4. GAYRİMENKULÜN FİZİKİ ÖZELLİKLERİ

4.1 Gayrimenkulün Bulunduğu Bölgenin Analizi ve Kullanılan Veriler

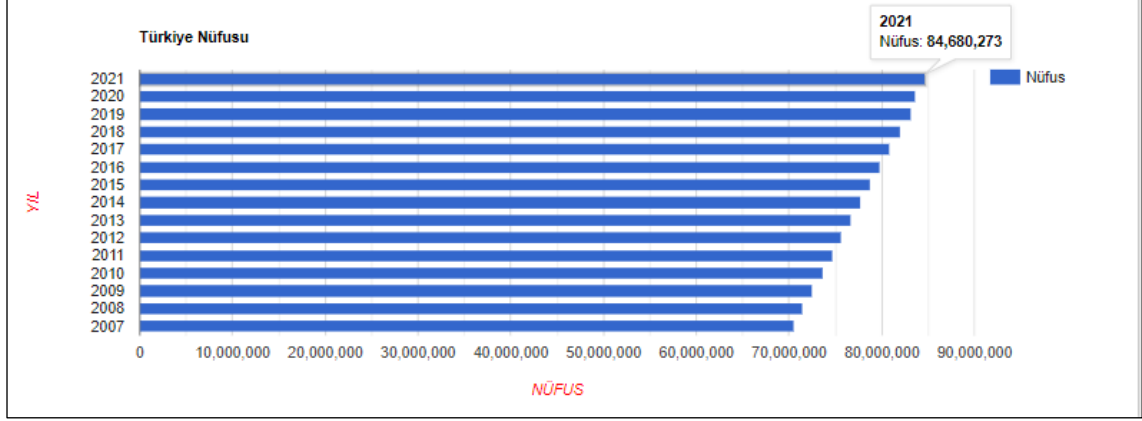
İstanbul ili, Osmanlı İmparatorluğu'nun 1453'te kenti fethetmesinin ardından, şehir, yaklaşık beş asır boyunca Osmanlı İmparatorluğu'na başkentlik yapmış ve Türkler tarafından "İstanbul" olarak anılmaya başlanmıştır. Bugün, İstanbul, artık başkent olmasa da, hızla gelişen ülkenin en büyük şehridir. Boğaz çevresindeki konumu, İstanbul'u, Asya ve Avrupa arasında bir köprü yapmaktadır. Boğaziçi ve Haliç ile kent yerleşimini şekillendiren topoğrafyası, şehrin en önemli sembollerinden biri olan silüetini tanımlar. İstanbul'un tarihi ve dolayısıyla kültürü, mimarisinde görülebilir. Şehrin mimarisi Batı ile Doğu'yu bir araya getirmektedir. Şehirde Hipodrom, Yerebatan Sarnıcı ve Çemberlitaş gibi Roma Dönemi kalıntıları ve ayrıca Cenevizliler tarafından miras bırakılan Galata Kulesi yer almaktadır. Öte yandan şehri tanımlayan, Bizans ve Osmanlı yapılarıdır. Bizans yapıları arasında en önde geleni, yaklaşık 1500 yıl boyunca dünyanın en önemli anıtı olarak ayakta duran Ayasofya'dır. Günümüzde Ayasofya, müze olarak ziyarete açıktır. Osmanlı yapıları arasında ise asırlar boyunca Osmanlı sultanlarının meskeni ve yönetim merkezi olarak kullanılan Topkapı Sarayı, Sultanahmet Camii, Süleymaniye Camii, günümüze de ulaşmış ticaret geleneğinin yaşatıldığı Kapalıçarşı ve Mısır Çarşısı; kentin kültürünü ve kimliğini tanımlayan anıtlardır. İstanbul'un kültürel miras alanlarının uluslararası önemi, UNESCO Dünya Miras Listesi'nde "İstanbul'un Tarihi Alanları" başlığı içerisinde kendilerine yer verilerek tanınmıştır. İstanbul aynı zamanda modern bir şehirdir. Türkiye'nin kırsal bölgelerinden İstanbul'a yönelen iç göç ile şehrin nüfusu son yıllarda ciddi şekilde artmıştır. Bugün İstanbul, Türkiye'nin toplam nüfusunun yüzde 20'sine ev sahipliği yapmakta, GSYH'nin yüzde 22'sini ve vergi gelirlerinin yüzde 40'ını üretmektedir. Türkiye'nin yaratıcı ve kültürel endüstrilerinin merkezlerinin neredeyse tamamı, İstanbul'da bulunmaktadır. Türkiye'de gerçekleştirilen müze ziyaretlerinin yaklaşık olarak yarısı (yüzde 49), kültürel performansların ise yüzde 30'u İstanbul'da hayata geçirilmektedir. İstanbul'un çağdaş kültürü de gittikçe daha çok ilgi çekmektedir. 2010 yılında Avrupa Kültür Başkenti olan İstanbul'un güçlü yönleri "artan refahı, Türkiye'nin kültürel ve turistik lideri ve öncüsü olarak konumu, sanat ve kültüre karşı artan ilgi ve hepsinden önemlisi genç ve dinamik nüfusedir". İstanbul, söz konusu enerjisi ve dinamizmiyle diğer dünya şehirleriyle hızlı bir şekilde bütünleşirken şehrin politika yapımcıları da İstanbul'u "küresel bir şehir" olarak konumlandırmaktadır.

İstanbul, Avrupa ile Asya kıtaları arasında köprü görevi gören, bunların birbirine en çok yaklaştığı iki uç üzerinde kurulmuş bir şehirdir. Bu uçlar Avrupa kıtasında Çatalca, Asya kıtasında ise Kocaeli; güneyden Marmara ve Bursa, güneybatıdan Tekirdağ ve kuzeybatıdan Kırklareli ile çevrilidir. Şehrin adını aldığı ve Haliç ile Marmara arasında kalan yarımada üzerinde bulunan asıl İstanbul 253 km², bütünü ise 5712 km² 'dir. Marmara denizindeki Adalar da İstanbul iline dahildir. İstanbul çevresinin bitki örtüsü, Akdeniz iklimi bitkilerini andırır. Bölgede en çok görülen bitki türü makidir. Bu bitkiler uzun ve kurak bir yaz mevsimine kendini uydurmuştur. Fakat iklimin özelliği dolayısı ile tepeler çıplak değildir. Yer yer görülen ormanlık alanların en önemlisi kentin 20 km. kuzeyindeki Belgrad Ormanı'dır. İstanbul ilinde büyük akarsu yoktur. En büyük akarsu, aynı zamanda Kocaeli Yarımadası'nın da en büyük suyu olan Riva çayıdır. 71 km. olan Riva Çayı, kaynaklarını Kocaeli ilinden alır ve güneydoğu kuzeybatı yönünde akarak Riva köyü yakınlarında Karadeniz'e dökülür. Boğaza dökülen suların en önemlileri Küçüksu ve Göksu dereleridir. Bunlardan başka Haliç 'e dökülen Kağıthane ve Alibey Dereleri, Küçükçekmece Gölüne dökülen Sazlıdere, Büyükçekmece Gölüne dökülen Karasu Deresi, Terkos Gölüne dökülen Traça Deresi, İstanbul ilinin belli başlı akarsularıdır. İlde küçük fakat önemli üç göl vardır. Bunların üçü de Avrupa yakasındadır. Denizden ayrılmış olan Terkos Gölünün suyu tatlıdır. Kentin suyu buradan sağlanır. Marmara Denizi kıyısında bulunan Küçükçekmece (11 km²) ve Büyükçekmece (16 km²) Göllerinin suları denizle temasları olduğu için tuzludur. Yaz ayları genellikle sıcak geçen, kış ayları bölgeyi etkisi altına alan sistemlere bağlı olarak fazla soğuk geçmeyen İstanbul, Akdeniz ikliminin özelliklerini taşıyor görünse de, Marmara Denizi ve İstanbul Boğazı'nın etkisiyle farklı özellikler taşır. Kış aylarında Karadeniz'den gelen soğuk-kuru hava kütlesi ile Balkanlardan gelen soğuk-yağışlı hava kütlelerinin özellikle Akdeniz'den gelen ılık ve yağışlı güneyli hava kütlelerinin etkisi altındadır. Bütün ilde Karadeniz'in soğukça yağışlı (poyrazlı) havasıyla Akdeniz'in ılık (Iodoslu) havası birbirini izler. İlde yaz-kış, gece- gündüz arasında büyük ısı farkları görülmez.

4.2 Mevcut Ekonomik Koşulların, Gayrimenkul Piyasasının Analizi, Mevcut Trendler ve Dayanak Veriler İle Bunların Gayrimenkulün Değerine Etkileri

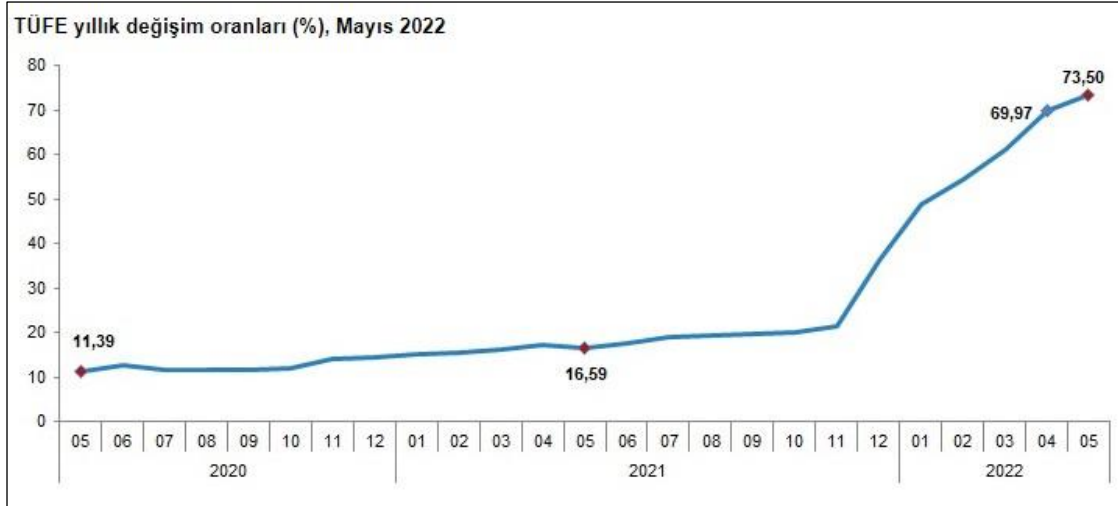
Bazı Ekonomik Veriler ve İstatistikler

Δ Nüfus;

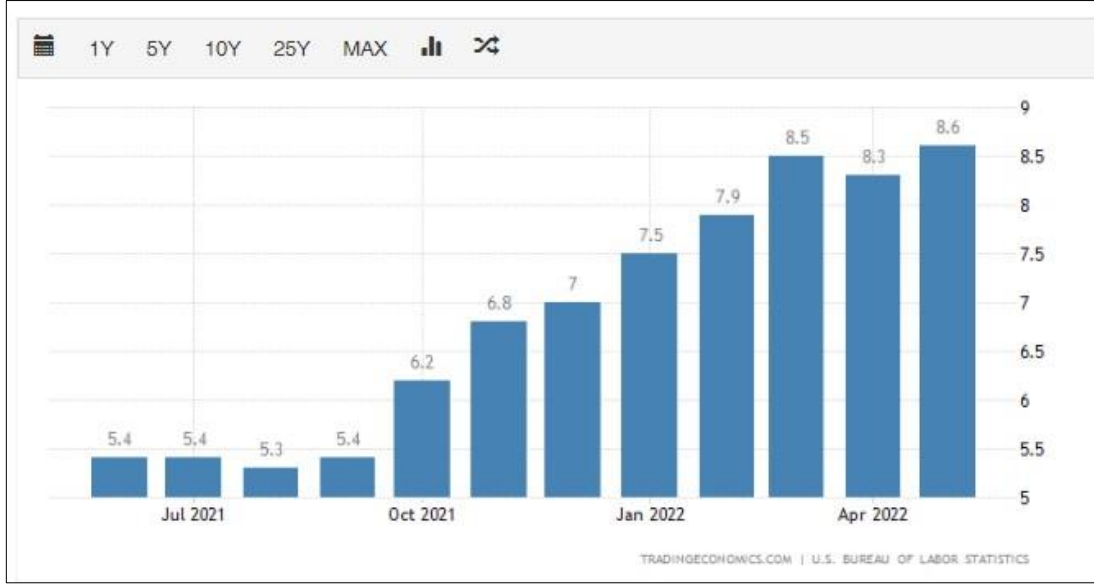


Türkiye'de ikamet eden nüfus, 31 Aralık 2021 tarihi itibarıyla bir önceki yıla göre 1 milyon 65 bin 911 kişi artarak 84 milyon 680 bin 273 kişiye ulaştı. Erkek nüfus 42 milyon 428 bin 101 kişi olurken, kadın nüfus 42 milyon 252 bin 172 kişi oldu. Diğer bir ifadeyle toplam nüfusun %50,1'ini erkekler, %49,9'unu ise kadınlar oluşturdu.

Δ TÜFE/Enflasyon Endeksleri;

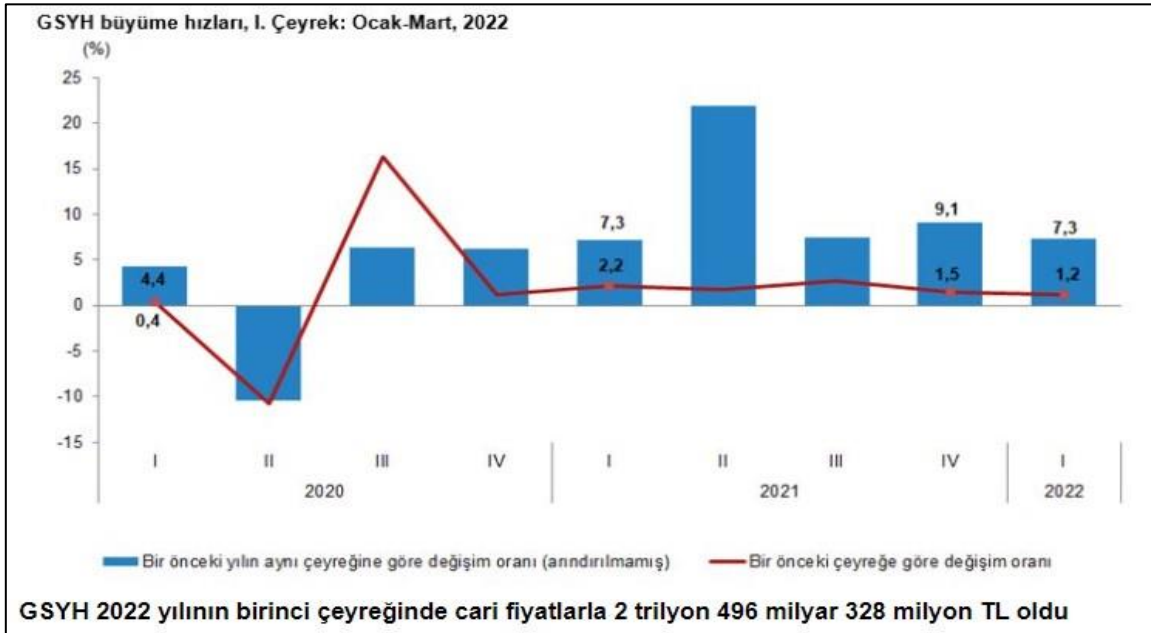


TÜFE'de (2003=100) 2022 yılı Mayıs ayında bir önceki aya göre %2,98, bir önceki yılın Aralık ayına göre %35,64, bir önceki yılın aynı ayına göre %73,50 ve on iki aylık ortalamalara göre %39,33 artış gerçekleşti. (TÜİK.)

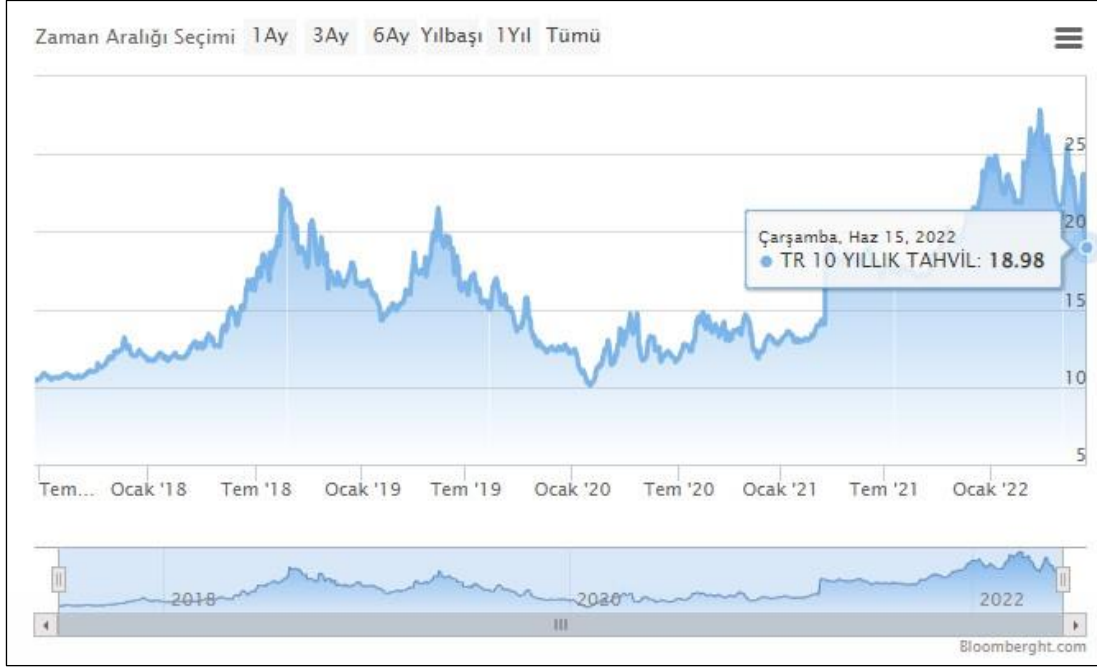


A.B.D son 5 yıllık tüketici fiyat endeksi grafiği ve oranları yukarıdaki gibidir. 2020 yılı itibariyle enflasyon oranı yıllık bazda Nisan ayına kadar ortalama 2,3 seviyelerinde iken Nisan ayı ile birlikte ciddi düşüş göstermiş olup, bu oran %0,5 altına kadar inmiştir. 2021 Ocak ayında %1,7 olan enflasyon oranı bu aydan itibaren sürekli artış göstererek 2022 Mayıs ayı itibariyle %8,6 seviyesine gelmiştir.

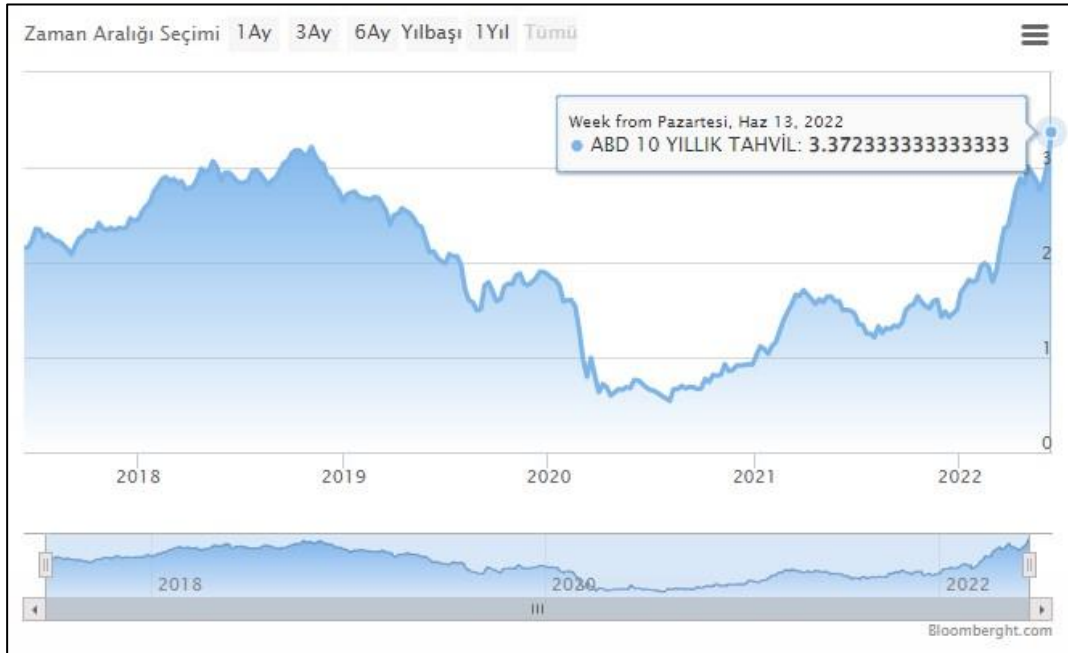
Δ GSYİH/Büyüme Endeksleri;



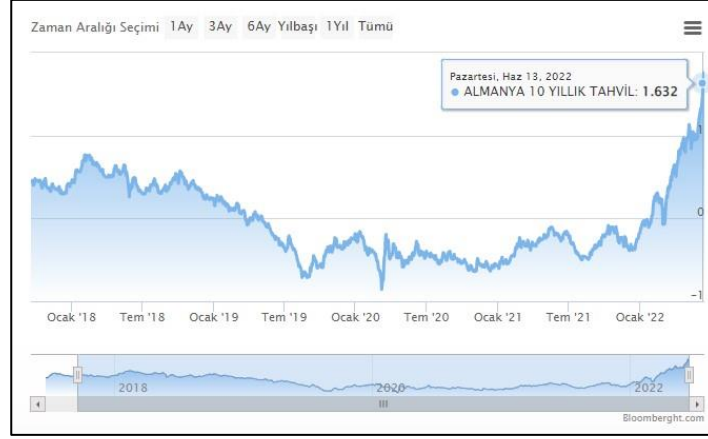
GSYH 2022 yılı birinci çeyrek ilk tahmini; zincirlenmiş hacim endeksi olarak, bir önceki yılın aynı çeyreğine göre %7,3 arttı. GSYH'yi oluşturan faaliyetler incelendiğinde; 2022 yılı birinci çeyreğinde bir önceki yıla göre zincirlenmiş hacim endeksi olarak; finans ve sigorta faaliyetleri %24,2, bilgi ve iletişim faaliyetleri %16,8, hizmetler %14,9, mesleki, idari ve destek hizmet faaliyetleri %8,9, sanayi %7,4, diğer hizmet faaliyetleri %6,8, gayrimenkul faaliyetleri %5,4, kamu yönetimi, eğitim, insan sağlığı ve sosyal hizmet faaliyetleri %5,2 ve tarım %0,9 arttı. İnşaat sektörü ise %7,2 azaldı. (TUİK)

Δ TR ve USD ile EURO 10 Yıllık Devlet Tahvili Değişimi;

Yaklaşık son 10 yıllık dönemde TR 10 yıllık DİBS olan tahvil oranları ortalama %10 seviyelerinde seyrederken 2018 yılı 2.çeyreğiyle birlikte artışa geçerek %20 ve üzeri seviyelere kadar ulaşmıştır. Haziran 2022 itibariyle ortalama %18,98 seviyelerindedir. (Grafik: Bloomberght.com)

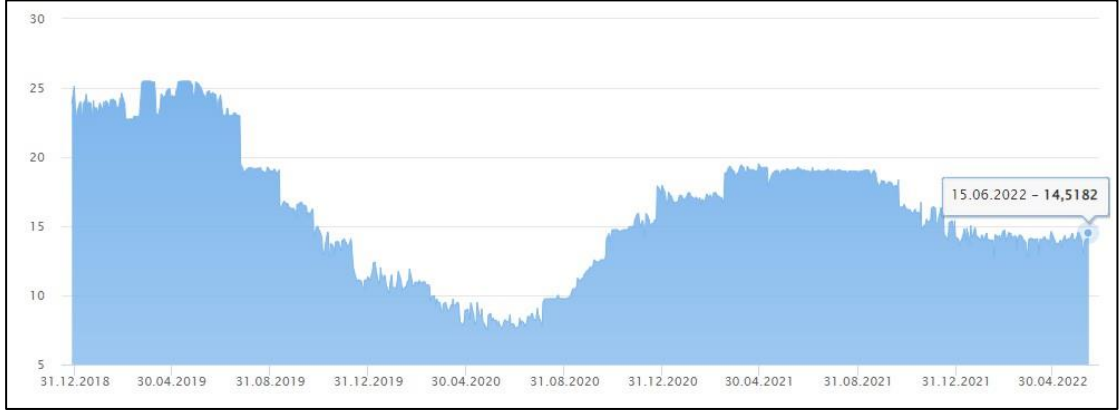


Yaklaşık son 10 yıllık dönemde USD 10 yıllık DİBS olan tahvil oranları ortalama %2 seviyelerinde seyredirken 2019 yılı son çeyreğiyle birlikte ciddi düşüşe geçerek %1,5 ve altı seviyelere inmiş Mart 2020 itibariyle düşüşe geçmiştir. 2021 yılından itibaren ise artış eğiliminde olup Haziran 2022 itibariyle ortalama %3,30 seviyelerindedir. (Grafik: Bloomberght.com)

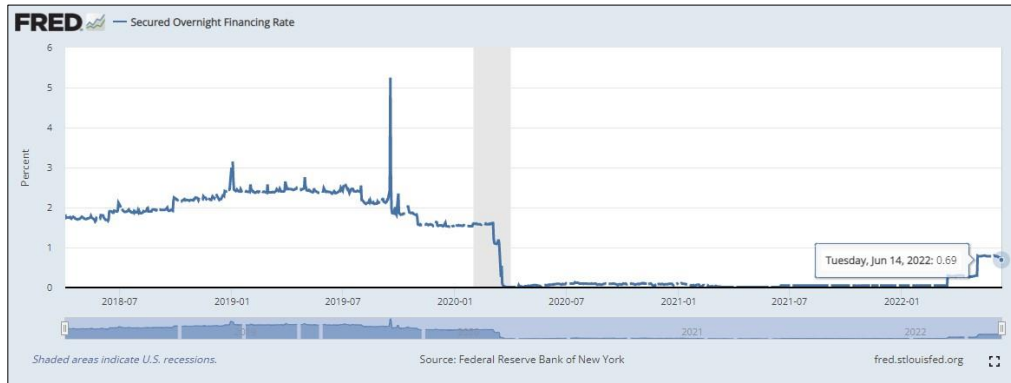


2019 yılı Mayıs ayı ile birlikte Euro 10 yıllık Alman Tahvili ise 0'ın altına inmiş olup 2022 Ocak ayından sonra 0 üzerine çıkmıştır. Bu süre zarfından sonra artış eğiliminde olup Haziran 2022 itibariyle ortalama % 1,6 seviyelerindedir. (Grafik: Bloomberght.com)

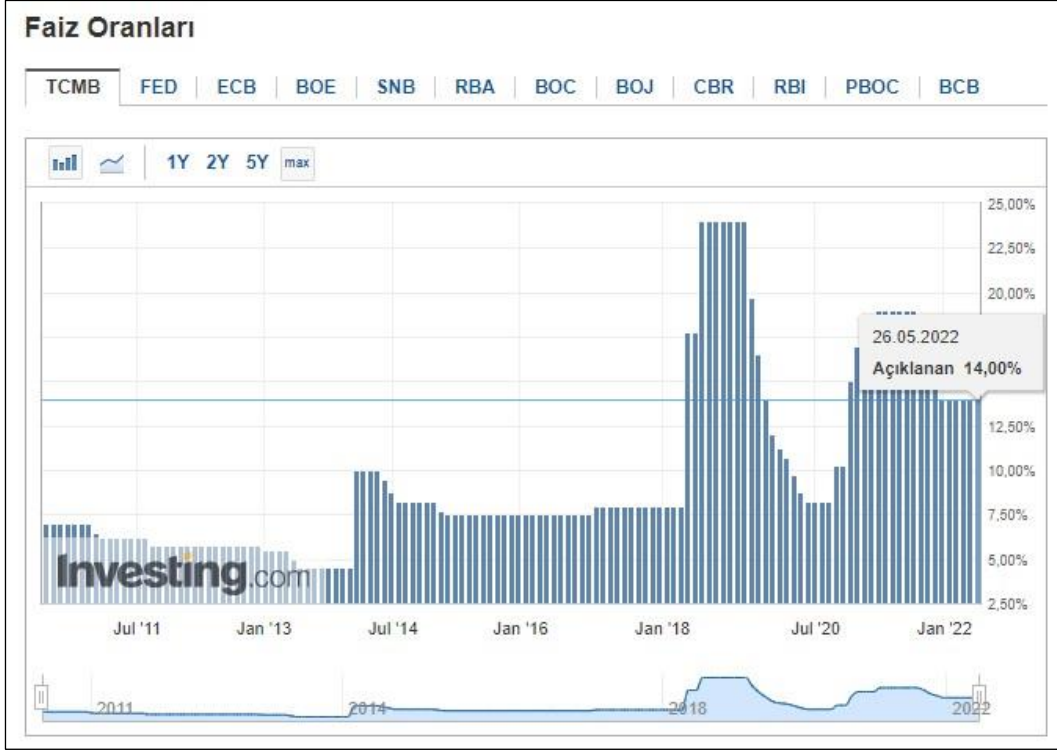
LIBOR Faiz Oran Değişimi;



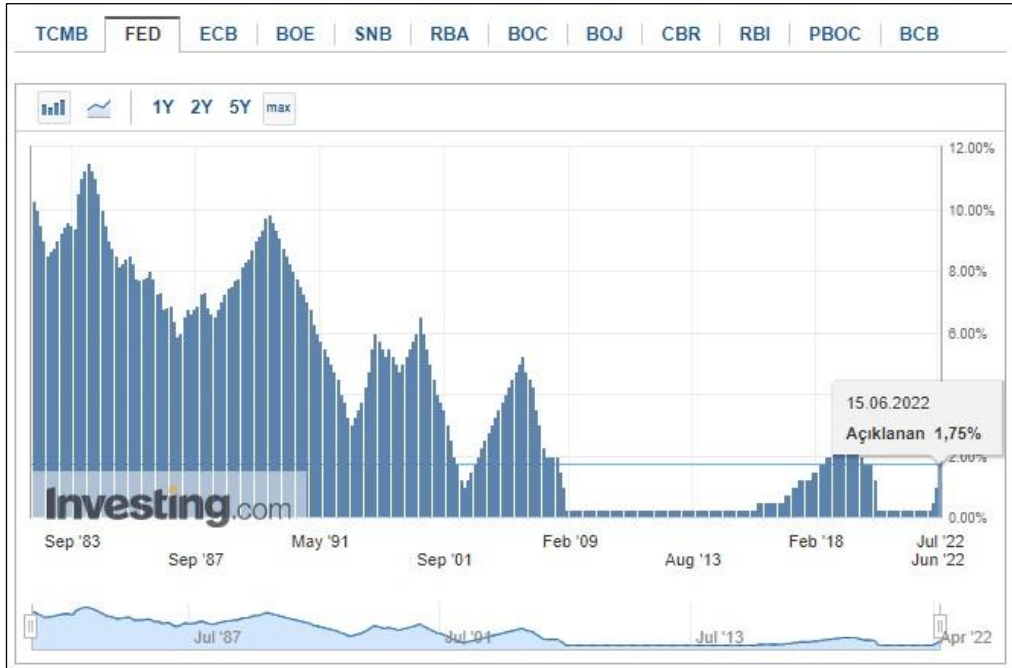
TBB tarafından yayımlanan Türk Lirası Referans Faiz Oranları uygulamasıyla hazırlanmış yukarıdaki grafik yıllara göre TR Libor faiz oranlarını göstermektedir. TR 12 aylık Libor faizi oranı 30.06.2021 itibariyle alışı %19,02 seviyesindedir. 2021 yılında görüldüğü üzere TR yıllık Libor faiz oranı Ekim sonrası %18-19 seyrine devam etmiş olup Kasım ayı itibariyle düşüşe geçmiştir. Haziran ayı itibariyle %14-15 aralığında seyrine devam etmektedir.



ICE tarafından yayımlanan USD Referans Faiz Oranları uygulamasıyla hazırlanmış yukarıdaki grafik yıllara göre USD Libor faiz oranlarını göstermektedir. USD 12 aylık Libor faizi oranı 30.06.2021 itibariyle 0,5% seviyesindedir. 2021 yılında görüldüğü üzere USD Libor faiz oranı Ekim itibariyle 0,5% altına düşse de Mart 2022 itibariyle yukarı yönlü seyretilmektedir. Haziran ayı itibariyle %0,69 seviyesindedir.

Δ TCMB ve FED Faiz Oran Değişimi;

Türkiye Cumhuriyeti Merkez Bankası tarafından açıklanan son verilere göre faiz oranı 14,00% dur. 2010-2018 yılları arasında ortalama 5,0% - 7,5% aralığında değişen bu oran 2018 Mayıs ayı itibariyle 20,00% seviyesi üzerlerine kadar çıkmış, 2020 itibariyle 10,00% altına düşmüş Eylül 2020'de tekrar artışa geçerek rapor tarihi itibariyle %14,00 dir.



A.B.D Merkez Bankası FED tarafından açıklanan son verilere göre faiz oranı 0,25% tir. 2017 – 2019 itibariyle 2,50% seviyelerine kadar çıkmışken, faiz oranı 2022 itibariyle yukarı yönlü seyretmiştir. Haziran 2022 itibariyle 1,75% seviyelerindedir.

Δ Risksiz Getiri Oranları

Moody's		S&P		Fitch		(1/1/22)					
by Ergun UNUTMAZ						Açıklama	Güncelleme	Hisse Senedi Risk Primi	Ölke Riski	Temerrüt Farkı	Risksiz Getiri Oranı
Almanya	(GER)									% 0,00	% 0,85
ABD	(USA)									% 0,00	% 2,83
Aaa	AAA	AAA				En yüksek kalite					
Türkiye	(TUR)									% 3,83	% 20,35
	B+						13 Ara 2021			% 3,83	% 20,35
	B2			B+		Oldukça spekülative	12 Şub 2022			% 4,68	% 19,50
							14 Eyl 2020				
10 Yıllık Devlet Tahvili Getirisi (TUR):						% 24,180	14 Nis 2022	% 9,68	% 5,44		
10 Yıllık Devlet Tahvili Getirisi (GER):						% 0,849	14 Nis 2022	% 4,24	% 0,00		
10 Yıllık Devlet Tahvili Getirisi (USA):						% 2,828	14 Nis 2022	% 4,24	% 0,00		

Temerrüt farkları Prof. Aswath Damodaran'ın blog sayfasından alınmıştır.
10 yıllık devlet tahvillerinin getirileri ise World Government Bonds üzerinden çekilmiştir.

Nisan ayı itibarıyla yapılan araştırmada risksiz getiri oranları belirlenmiştir. Hisse senedi risk primleri oranları getiri oranı olarak kabul edilebilirken, Türkiye'nin ülke riski, yatırımcının güveninin azalması gibi durumlar dikkate alınarak %5-6 seviyelerinin üzerindedir. (ergununutmaz.com)

Δ Türkiye CDS Risk Primi ;



Türkiye'nin kredi ödeyebilme durumunu gösteren ve risk primi olarak adlandırılan "5 yıllık CDS göstergesi" 800 baz puanı aşarak 2008 yılı sonrası en yüksek seviyeye çıktı.

Δ Türkiye’de Gayrimenkul ve İnşaat Sektörü;

2018 yılında yaşadığımız kur dalgalanması ve buna bağlı gelişmeler karşısında başta ekonomik anlamda alınan YEP kararları ardından yapılan düzenlemeler ile dengelenme 2019 yılında önemli ölçüde sağlanmış görünmekteydi. Yıllık GSYH, zincirlenmiş hacim endeksi olarak, 2019 yılında bir önceki yıla göre yüzde 0,9 artmıştır. Ancak sektörel bazda bakıldığında, finans ve sigorta faaliyetleri toplam katma değeri yüzde 7,4, kamu yönetimi, eğitim, insan sağlığı ve sosyal hizmet faaliyetleri yüzde 4,6, diğer hizmet faaliyetleri yüzde 3,7 ve tarım sektörü yüzde 3,3 artarken, inşaat sektörü yüzde 8,6, mesleki, idari ve destek hizmet faaliyetleri ise yüzde 1,8 azalmıştır. İnşaat sektöründe görülen bu sert düşüş 2018 yılından itibaren kendisini gösteren talep eksikliği, maliyet artışı ve yüklenicilerin yaşadığı nakit akış sorunlarından kaynaklanmış görülmektedir. İnşaat sektörü cari fiyatlar ile 2019 yılında GSYH içinde yüzde 5,4 bir paya sahip olurken gayrimenkul sektörü yüzde 6,7 oranında paya sahip olmuştur. İki sektör GSYH’nın yüzde 12,1 oranında bir büyüklüğe ulaşmışlardır.

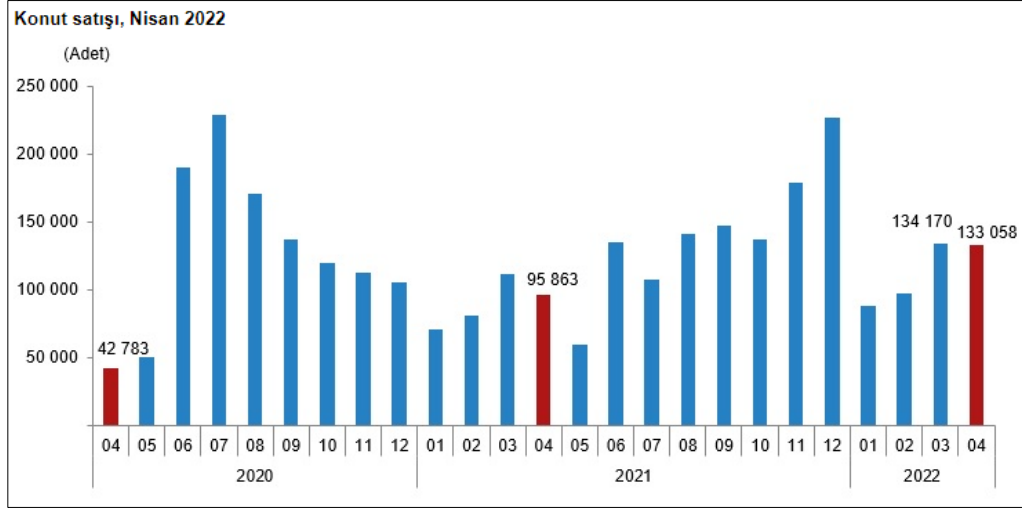


Diğer pek çok ekonomide olduğu gibi, Türkiye’de de inşaat sektörü, genel ekonomi açısından bir öncü gösterge olmanın yanında büyümenin itici gücünü oluşturma özelliğini de taşıyor. İnşaat sektöründeki ivmelenme ve yavaşlama genel ekonomiye göre daha önce gerçekleşiyor. Bununla birlikte, son dönemlerdeki yavaşlama haricinde sektörün yüksek büyüme temposuyla genel ekonomik büyümeye hem doğrudan hem de dolaylı olarak en önemli katkı yapan sektörlerden biri olduğu görülüyor.

Türk inşaat sektörünün uzun dönemli eğilimlerine baktığımızda genel ekonomideki dalgalanmalara en duyarlı sektörlerden biri olduğu söylenebilir. İnşaat sektöründeki büyüme eğilimi bir bakıma GSYH’nin öncü göstergesi durumundadır.

2019 yılı yabancıya gayrimenkul satışında özellikle konut satışında patlama yaşanan bir yıl olmuştur. 2020 yılı 2.çeyreğiyle birlikte konut kredi faizlerinde yaşanan tarihi düşüşle birlikte özellikle sıfır konutlarda satış rakamları çok hızlı bir seviyeye ulaşmıştır. 2021 yılında ise faiz oranlarındaki artış sektör olumuz etkilemiş, buna rağmen artış devam etmiştir. Konut satışları Ocak-Eylül döneminde bir önceki yılın aynı dönemine göre %18,3 azalışla 949 bin 138 olarak gerçekleşmiştir.

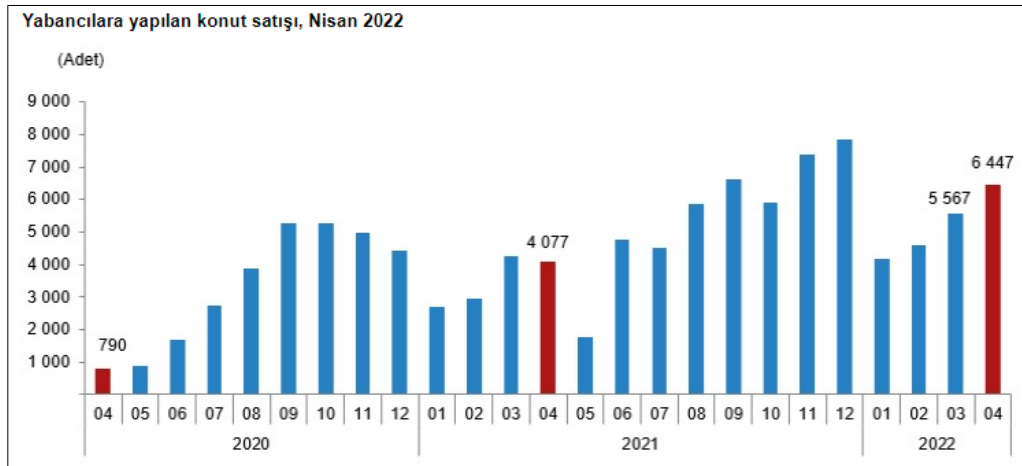
Türkiye genelinde konut satışları 2022 Nisan ayında bir önceki yılın aynı ayına göre %38,8 artarak 133 bin 58 oldu. Konut satışlarında İstanbul, 26 bin 330 konut satışı ve %19,8 ile en yüksek paya sahip oldu. Satış sayılarına göre İstanbul’u 12 bin 195 konut satışı ve %9,2 pay ile Ankara, 8 bin 459 konut satışı ve %6,4 pay ile İzmir izledi. Konut satış sayısının en az olduğu iller sırasıyla 25'er konut ile Ardahan ve Hakkari, 47 konut ile Bayburt oldu.



Türkiye genelinde ipotekli konut satışları Nisan ayında bir önceki yılın aynı ayına göre %82,9 artış göstererek 32 bin 30 oldu. Toplam konut satışları içinde ipotekli satışların payı %24,1 olarak gerçekleşti. Ocak-Nisan döneminde gerçekleşen ipotekli konut satışları ise bir önceki yılın aynı dönemine göre %55,1 artışla 100 bin 372 oldu. Nisan ayındaki ipotekli satışların, 7 bin 239'u; Ocak-Nisan dönemindeki ipotekli satışların ise 25 bin 724'ü ilk el satış olarak gerçekleşti. Türkiye genelinde diğer konut satışları Nisan ayında bir önceki yılın aynı ayına göre %28,9 artarak 101 bin 28 oldu. Toplam konut satışları içinde diğer satışların payı %75,9 olarak gerçekleşti. Ocak-Nisan döneminde gerçekleşen diğer konut satışları ise bir önceki yılın aynı dönemine göre %19,9 artışla 352 bin 749 oldu.

	Nisan			Ocak - Nisan		
	2022	2021	Değişim (%)	2022	2021	Değişim (%)
Satış şekline göre toplam satış	133 058	95 863	38,8	453 121	358 913	26,2
İpotekli satış	32 030	17 514	82,9	100 372	64 730	55,1
Diğer satış	101 028	78 349	28,9	352 749	294 183	19,9
Satış durumuna göre toplam satış	133 058	95 863	38,8	453 121	358 913	26,2
İlk el satış	36 421	29 212	24,7	130 858	109 582	19,4
İkinci el satış	96 637	66 651	45,0	322 263	249 331	29,3

Yabancılara yapılan konut satışları Nisan ayında bir önceki yılın aynı ayına göre %58,1 artarak 6 bin 447 oldu. Nisan ayında toplam konut satışları içinde yabancılara yapılan konut satışının payı %4,8 oldu. Yabancılara yapılan konut satışlarında ilk sırayı 2 bin 564 konut satışı ile İstanbul aldı. İstanbul'u sırasıyla bin 970 konut satışı ile Antalya, 333 konut satışı ile Ankara izledi.



4.3 Değerleme İşlemini Olumsuz Yönde Etkileyen veya Sınırlayan Faktörler

Değerleme tarihi itibarıyla süreç tamamlanana kadar geçen sürede, değerlendirme işlemini olumsuz etkileyen veya sınırlayan herhangi bir faktör olmamıştır.

4.4 Gayrimenkulün Fiziki, Yapısal, Teknik ve İnşaat Özellikleri

Δ Ana Gayrimenkul / Gayrimenkul Özellikleri;

ANA GAYRİMENKUL ÖZELLİKLERİ

Değerlemeye konu taşınmazın yer aldığı **1905 ada 48 parsel** numaralı ana taşınmaz, tapu kaydına göre 4.204,50² yüz ölçüme sahiptir. Söz konusu parsel geometrik olarak dikdörtgen formundadır. Onaylı mimari projesine göre bağımsız bölümün konumlandığı ana taşınmaz toplam kapalı alanı yapı ruhsatı ve onaylı mimari projesine göre 30.088 m² olan çelik konstrüksiyon binadır. Onaylı mimari projesine göre, söz konusu ana taşınmaz; 5 bodrum kat + zemin kat + 30 normal kat + çatı katı + 2 tesisat katı olmak üzere toplam 39 kattan ve 63 adet bağımsız bölümden oluşmaktadır. Bodrum katlar, otopark alanı ve her bir bağımsız bölüme ait depo alanı olarak ayrılmıştır.. Ana taşınmaza ait onaylı mimari projeye ve mevcut duruma göre; zemin katta ofis ve kafe nitelikli 2 adet bağımsız bölüm, 1. ve 8. normal katlar arasında her katta 3 adet bağımsız bölüm, 9. ve 23. katlar arasında her katta 2 adet bağımsız bölüm ve 24. ve 30. katlar arası her katta 1'er adet bağımsız bölüm yer almaktadır. Bağımsız bölüm numaraları bina girişine doğru bakıldığında saat yönünde konumlanmaktadır.

BAĞIMSIZ BÖLÜM ÖZELLİKLERİ

Değerleme konusu 11. kat, 30 bağımsız bölüm numaralı "Mesken"; projesine göre brüt ~340 m² alanda, 3 oda, yatak odası, salon, mutfak, hol, salon, banyo, wc, ebeveyn banyosu, çamaşır odası hacimlerinden oluşmaktadır. Mevcutta ise yatak odası hacminin sol kısmında yer alan oda hacminin yatak odasına dahil edilip taşınmazın, 2 oda, yatak odası, salon, mutfak, hol, salon, banyo, wc, ebeveyn banyosu, çamaşır odası hacimli hale getirildiği tespit edilmiştir. Yerinde yapılan incelemede taşınmazın konut olarak kullanıldığı görülmüştür.

4.5 Varsa, Mevcut Yapıyla veya İnşaatı Devam Eden Projeye İlgili Tespit Edilen Ruhsata aykırı Durumlara İlişki Bilgiler

Söz konusu parsel üzerinde herhangi bir ruhsata aykırı durum bulunmamaktadır.

4.6 Ruhsat Alınmış Yapılarda Yapılan Değişikliklerin 3194 Sayılı İmar Kanunu'nun 21.nci Maddesi Kapsamında Yeniden Ruhsat Alınmasını Gerektiren Değişiklikler Olup Olmadığı Hakkında Bilgi

Söz konusu parsel üzerinde yeniden ruhsat alınmasını gerektirecek herhangi bir durum söz konusu değildir.

4.7 Gayrimenkulün Değerleme Tarihi İtibarıyla Hangi Amaçla Kullanıldığı, Gayrimenkul Arsa veya Arazi İse Üzerinde Herhangi Bir Yapı Bulunup Bulunmadığı ve Varsa, Bu Yapıların Hangi Amaçla Kullanıldığı Hakkında Bilgi

Değerleme konusu gayrimenkul değerlendirme tarihi itibarı ile konut olarak kullanılmaktadır.

5. KULLANILAN DEĞERLEME YÖNTEMLERİ

UDS Tanımlı Değer Esası – Pazar Değeri:

➤ Pazar değeri, bir varlık veya yükümlülüğün, uygun pazarlama faaliyetleri sonucunda, istekli bir satıcı ve istekli bir alıcı arasında, tarafların bilgili ve basiretli bir şekilde ve zorlama altında kalmaksızın hareket ettikleri, muvazaasız bir işlem ile değerlendirme tarihi itibarıyla el değiştirmesinde kullanılması gerekli görülen tahmini tutardır. Pazar değerinin tanımı aşağıdaki kavramsal çerçeveye uygun olarak uygulanması *gerekir*:

(a) “Tahmini tutar” ifadesi muvazaasız bir pazar işleminde varlık için para cinsinden ifade edilen fiyat anlamına gelmektedir. Pazar değeri, değerlendirme tarihi itibarıyla, pazarda pazar değeri tanımına uygun olarak makul şartlarda elde edilebilecek en olası fiyattır. Bu fiyat, satıcı tarafından makul şartlarda elde edilebilecek en iyi ve alıcı tarafından makul şartlarda elde edilebilecek en avantajlı fiyattır. Bu tahmin, özellikle de satışla ilişkili herhangi bir tarafça sağlanmış özel bedeller veya imtiyazlar, standart olmayan bir finansman, sat ve geri kirala sözleşmesi gibi özel şartlara veya koşullara dayanarak artırılmış veya azaltılmış bir tahmini fiyatı veya sadece belirli bir malike veya alıcıya yönelik herhangi bir değer unsurunu kapsamaz.

(b) “El değiştirmesinde kullanılacak” ifadesi, bir varlığın veya yükümlülüğün değerinin, önceden belirlenmiş bir tutar veya gerçek satış fiyatından ziyade tahmini bir değer olduğu duruma atıfta bulunur. Bu fiyat değerlendirme tarihi itibarıyla, pazar değeri tanımındaki tüm unsurları karşılayan bir işlemdeki fiyattır;

(c) “Değerleme tarihi itibarıyla” ifadesi değer belirlenmesinin belirli bir tarih itibarıyla belirlenmesini ve o zamana özgü olmasını gerektirir. Pazarlar ve pazar koşulları değişebileceğinden, tahmini değer başka bir zamanda doğru veya uygun olmayabilir. Değerleme tutarı, pazarın durumunu ve içinde bulunduğu koşulları başka bir tarihte değil sadece değerlendirme tarihi itibarıyla yansıtır;

(d) “İstekli bir alıcı arasında” ifadesi alım niyetiyle harekete geçmiş olan, ancak zorunlu kalmış olmayan bir alıcı anlamına gelmektedir. Bu alıcı her fiyattan satın almaya hevesli veya kararlı değildir. Bu alıcı, var olduğunun kanıtlanması veya tahmin edilmesi mümkün olmayan, sanal veya varsayımsal bir pazardan ziyade mevcut pazar gerçeklerine ve mevcut pazar beklentilerine uygun olarak satın alır. Var olduğu kabul edilen bir alıcı pazarın gerektirdiğinden daha yüksek bir fiyat ödemeyecektir. Varlığın mevcut sahibi ise pazarı oluşturanlar arasında yer almaktadır.

(e) “İstekli bir satıcı” ifadesi ise belirli fiyattan satmaya hevesli veya mecbur olmayan, ya da mevcut pazar tarafından makul görülmemiş bir fiyatta ısrar etmeyen bir satıcı anlamına gelmektedir. İstekli satıcı, fiyat her ne olursa olsun, varlığı uygun pazarlama faaliyetleri sonucunda açık pazarlarda, pazar şartlarında elde edilebilecek en iyi fiyattan satmak istemektedir. Varlığın asıl sahibinin gerçekte içinde bulunduğu koşullar, yukarıda anılan şartlara dâhil değildir, çünkü istekli satıcı varsayımsal bir maliktir.

(f) “Muvazaasız bir işlem” ifadesi, fiyatın pazarın fiyat seviyesini yansıtmamasına veya yükseltmesine yol açabilecek, örneğin ana şirket ve bağlı şirket veya ev sahibi ve kiracı gibi taraflar değil, aralarında belirli ve özel bir ilişki bulunmayan taraflar arasında yapılan bir işlem anlamına gelmektedir. Pazar değeri işlemlerinin, her biri bağımsız olarak hareket eden ilişkisiz taraflar arasında yapıldığı varsayılır.

(g) “uygun pazarlama faaliyetleri sonucunda” ifadesi, varlığın pazara çıkartılarak en uygun şekilde pazarlanması halinde pazar değeri tanımına uygun olarak elde edilebilecek en iyi fiyattan satılmış olması anlamına gelmektedir. Satış yönteminin, satıcının erişime sahip olduğu pazarda en iyi fiyatı elde edeceği en uygun yöntem olduğu kabul edilir. Varlığın pazara çıkartılma süresi sabit bir süre olmayıp, varlığın türüne ve pazar koşullarına göre değişebilir. Burada tek kriter, varlığın yeterli sayıda pazar katılımcısının dikkatini çekmesi için yeterli süre tanınması gerekliliğidir. Pazara çıkartılma zamanı değerlendirme tarihinden önce gerçekleşmelidir,

(h) “Tarafların bilgili ve basiretli bir şekilde hareket etmeleri” ifadesi, istekli satıcının ve istekli alıcının değerlendirme tarihi itibarıyla pazarın durumu, varlığın yapısı, özellikleri, fiili ve potansiyel kullanımları hakkında makul ölçülerde bilgilenmiş olduklarını varsaymaktadır. Tarafların her birinin bu bilgiyi, işlemde kendi ilgili konumları açısından en avantajlı fiyatı elde etmek amacıyla basiretli bir şekilde kullandıkları varsayılır. Basiret, faydası sonradan anlaşılan bir tecrübenin avantajıyla değil, değerlendirme tarihi itibarıyla pazar şartları dikkate alınarak değerlendirilir. Örneğin fiyatların düştüğü bir ortamda önceki pazar seviyelerinin altında bir fiyattan varlıklarını satan bir satıcı basiretsiz olarak kabul edilmez. Bu gibi durumlarda, pazarlarda değişen fiyat koşulları altında varlıkların el değiştirildiği diğer işlemler için geçerli olduğu gibi, basiretli alıcılar veya satıcılar o anda mevcut en iyi pazar bilgileri doğrultusunda hareket edeceklerdir.

(i) “Zorlama altında kalmaksızın” ifadesi ise taraflardan her birinin zorlanmış olmaksızın veya baskı altında kalmaksızın bu işlemi yapma niyetiyle harekete geçmiş olmasıdır.

➤ Pazar değeri kavramı, *katılımcıların* özgür olduğu açık ve rekabetçi bir pazarda pazarlık edilen fiyat olarak kabul edilmektedir. Bir varlığın pazarı, uluslararası veya yerel bir pazar olabilir. Bir pazar çok sayıda alıcı ve satıcıdan veya karakteristik olarak sınırlı sayıda *pazar katılımcısından* oluşabilir. Varlığın satışa sunulduğunun varsayıldığı pazar, teorik olarak el değiştiren *varlığın* normal bir şekilde el değiştirdiği bir pazardır.

➤ Bir *varlığın* pazar değeri onun en verimli ve en iyi kullanımını yansıtır. En verimli ve en iyi kullanım, bir varlığın potansiyelinin yasal olarak izin verilen ve finansal olarak karlı olan en yüksek düzeyde kullanımıdır. En verimli ve en iyi kullanım, bir *varlığın* mevcut kullanımının devamı ya da alternatif başka bir kullanım *olabilir*. Bu, bir *pazar katılımcısının* varlık için teklif edeceği fiyatı hesaplarken varlık için planladığı kullanıma göre belirlenir.

➤ Değerleme girdilerinin yapısının ve kaynağının, sonuçta *değerleme amacı* ile ilgili olması *gereken* değer esasını yansıtmaması *gerekir*. Örneğin, pazar değerini belirlemek amacıyla, pazardan türetilmiş veriler kullanılmak şartıyla, farklı yaklaşımlar ve yöntemler *kullanılabilir*. Pazar yaklaşımı tanım olarak pazardan türetilmiş girdileri kullanır. Gelir yaklaşımını kullanarak pazar değerini belirlemek için, *katılımcılar* tarafından benimsenen girdilerin ve varsayımların kullanılması *gerekli görülmektedir*. Maliyet yaklaşımını kullanarak pazar değerini belirlemek için, eşdeğer kullanıma sahip bir varlığın maliyetinin ve uygun aşınma oranının, pazar esaslı maliyet ve aşınma analizleriyle belirlenmesi *gerekli görülmektedir*.

➤ Değerlemesi yapılan *varlık* için mevcut verilere ve pazarla ilişkili koşullara göre en geçerli ve en uygun değerlendirme yönteminin veya yöntemlerinin tespit edilmesi *gerekir*. Uygun bir şekilde analiz edilmiş ve pazardan elde edilmiş verilere dayanması halinde, kullanılan her bir yaklaşımın veya yöntemin, pazar değeri ile ilgili bir gösterge sağlaması *gerekli görülmektedir*.

➤ Pazar değeri bir *varlığın*, pazardaki diğer alıcıların elde edemediği, belirli bir malik veya alıcı için değer ifade eden niteliklerini yansıtmaz. Böyle avantajlar, bir *varlığın* fiziksel, coğrafi, ekonomik veya yasal özellikleriyle ilişkili *olabilir*. Pazar değeri, belirli bir tarihte belirli bir istekli alıcının değil, herhangi bir istekli bir alıcının olduğunu varsaydığından, buna benzer tüm değer unsurlarının göz ardı edilmesini gerektirmektedir.

Değerleme Yöntemleri

Değerleme yaklaşımlarının uygun ve değerlendirilen varlıklarının içeriği ile ilişkili olmasına dikkat edilmesi gerekir. Aşağıda tanımlanan ve açıklanan üç yaklaşım değerlendirilmede kullanılan temel yaklaşımlardır. Bunların tümü, fiyat dengesi, fayda beklentisi veya ikame ekonomi ilkelerine dayanmaktadır. Temel değerlendirme yaklaşımlarına aşağıda yer verilmektedir:

(A) Pazar Yaklaşımı (B) Gelir Yaklaşımı (C) Maliyet Yaklaşımı

Bu temel değerleme yaklaşımlarının her biri farklı, ayrıntılı uygulama yöntemlerini içerir.

Bir varlığa ilişkin değerleme yaklaşımlarının ve yöntemlerinin seçiminde amaç belirli durumlara en uygun yöntemin bulunmasıdır. Bir yöntemin her duruma uygun olması söz konusu değildir. Seçim sürecinde asgari olarak aşağıdakiler dikkate alınır:

(a) değerleme görevinin koşulları ve amacı ile belirlenen uygun değer esas(lar)ı ve varsayılan kullanım(lar)ı, (b) olası değerleme yaklaşımlarının ve yöntemlerinin güçlü ve zayıf yönleri, (c) her bir yöntemin varlığın niteliği ve ilgili pazardaki katılımcılar tarafından kullanılan yaklaşımlar ve yöntemler bakımından uygunluğu, (d) yöntem(ler)in uygulanması için gereken güvenilir bilginin mevcudiyeti.

5.1 Pazar Yaklaşımı

Δ Pazar Yaklaşımını Açıklayıcı Bilgiler, Konu Gayrimenkulün Değerleme İçin Bu Yaklaşımın Kullanılma Nedenleri

Pazar yaklaşımı *varlığın*, fiyat bilgisi elde edilebilir olan aynı veya karşılaştırılabilir (benzer) *varlıklarla* karşılaştırılması suretiyle gösterge niteliğindeki değer belirlendiği yaklaşımı ifade eder. Aşağıda yer verilen durumlarda, pazar yaklaşımının uygulanması ve bu yaklaşıma önemli ve/veya anlamlı ağırlık verilmesi gerekli görülmektedir: (a) değerleme konusu varlığın değer esasına uygun bir bedelle son dönemde satılmış olması, (b) değerleme konusu varlığın veya buna önemli ölçüde benzerlik taşıyan varlıkların aktif olarak işlem görmesi ve/veya (c) önemli ölçüde benzer varlıklar ile ilgili sık yapılan ve/veya güncel gözlemlenebilir işlemlerin söz konusu olması.

Karşılaştırılabilir pazar bilgisinin varlığın tıpatıp veya önemli ölçüde benzeriyle ilişkili olmaması halinde, *değerlemeyi gerçekleştirenin* karşılaştırılabilir *varlıklar* ile değerlendirme konusu *varlık* arasında niteliksel ve niceliksel benzerliklerin ve farklılıkların karşılaştırmalı bir analizini yapması *gerekir*. Bu karşılaştırmalı analize dayalı düzeltme yapılmasına genelde ihtiyaç duyulacaktır. Bu düzeltmelerin makul olması ve *değerlemeyi gerçekleştirenlerin* düzeltmelerin gerekçeleri ile nasıl sayısalılaştırdıklarına raporlarında yer vermeleri *gerekir*.

Pazar yaklaşımında genellikle her biri farklı çarpanlara sahip karşılaştırılabilir varlıklardan elde edilen pazar çarpanları kullanılır. Belirlenen aralıktan uygun çarpanın seçimi niteliksel ve niceliksel faktörlerin dikkate alındığı bir değerlendirmenin yapılmasını gerektirir.

Δ Fiyat Bilgisi Tespit Edilen Emsal Bilgileri ve Bu Bilgilerin Kaynağı

[E:1 Satılık Daire] Değerleme konusu taşınmazla aynı binada konumlu, 370 m2 olarak beyan edilen, gerçekte 340 m2 olduğu düşünülen, benzer şerefiye özellikli, konut vasıflı taşınmaz 22.000.000 TL bedel ile pazarlıklı olarak satılıktır. İstenilen bedeli çok yüksek olup emsalin kat avantajı da bulunmaktadır.

İlgilisi: 0 (530) 992 26 99

[E:2 Satılık Daire] Değerleme konusu taşınmazla aynı binada konumlu, 340 m2 olarak beyan edilen ve düşünülen, benzer şerefiye özellikli, konut vasıflı taşınmaz 21.000.000 TL bedel ile pazarlıklı olarak satılıktır. İstenilen bedeli çok yüksek olup emsalin kat avantajı da bulunmaktadır.

İlgilisi: 0 (533) 687 08 67

[E:3 Satılık Daire] Değerleme konusu taşınmazla aynı binada konumlu, 320 m2 olarak beyan edilen, gerçekte 280 m2 olduğu düşünülen, benzer şerefiye özellikli, konut vasıflı taşınmaz 17.600.000 TL bedel ile pazarlıklı olarak satılıktır. İstenilen bedeli çok yüksek olup emsalin kat avantajı da bulunmaktadır.

İlgilisi: 0 (532) 335 11 14

[E:4 Satılık Daire] Değerleme konusu taşınmazla aynı binada konumlu, 160 m2 olarak beyan edilen, gerçekte 150 m2 olduğu düşünülen, benzer şerefiye özellikli, konut vasıflı taşınmaz 11.000.000 TL bedel ile pazarlıklı olarak satılmıştır.

Not: Emsalin konu taşınmaza göre küçük alanlı olması sebebiyle birim fiyatı yüksektir.

İlgilisi: 0533 931 54 21

EMSAL DÜZELTME TABLOSU (KONUT)									
İçerik	Emsal 1		Emsal 2		Emsal 3		Emsal 4		
Brüt alanı (m ²)	340,00m ²		340,00m ²		280,00m ²		150,00m ²		
Satış fiyatı	22.000.000 TL		21.000.000 TL		17.600.000 TL		11.000.000 TL		
m ² birim fiyatı	64.706 TL		61.765 TL		62.857 TL		73.333 TL		
Pazarlık	15%	-	15%	-	15%	-	15%	-	
Konum şerefiyesi	30%	-	30%	-	30%	-	0%	-	
Kullanım alanı şerefiyesi	0%	-	0%	-	0%	-	20%	-	
Yapı kalitesi şerefiyesi	0%	+	0%	-	0%	-	0%	+	
İndirgenmiş birim fiyat	35.588 TL		33.971 TL		34.571 TL		47.667 TL		
Ortalama Birim fiyat	37.949TL/m²								

[E:1 Kiralık Daire] Rapora konu taşınmaz ile aynı binada, 13. Katta konumlu, 345m² alanlı beyan edilen, 340 m2 alanlı olduğu düşünülen, değerleme konusu taşınmaz ile benzer şerefiye özellikli taşınmaz 45.000TL bedelle pazarlıklı olarak kiralıktır.

TOWER REAL ESTATE: 0 (532) 251 24 66

[E:2 Kiralık Daire] Rapora konu taşınmaz ile aynı binada, 10. Katta konumlu, 345m² alanlı beyan edilen, 340 m2 alanlı olduğu düşünülen, değerleme konusu taşınmaz ile benzer şerefiye özellikli taşınmaz 45.000TL bedelle pazarlıklı olarak kiralıktır

SMART PROJE: 532 050 59 15

[E:3 Kiralık Daire] Rapora konu taşınmaz ile aynı binada, 14. Katta konumlu, 330m² alanlı beyan edilen, 290 m2 alanlı olduğu düşünülen, değerleme konusu taşınmaz ile benzer şerefiye özellikli taşınmaz 40.000TL bedelle pazarlıklı olarak kiralıktır

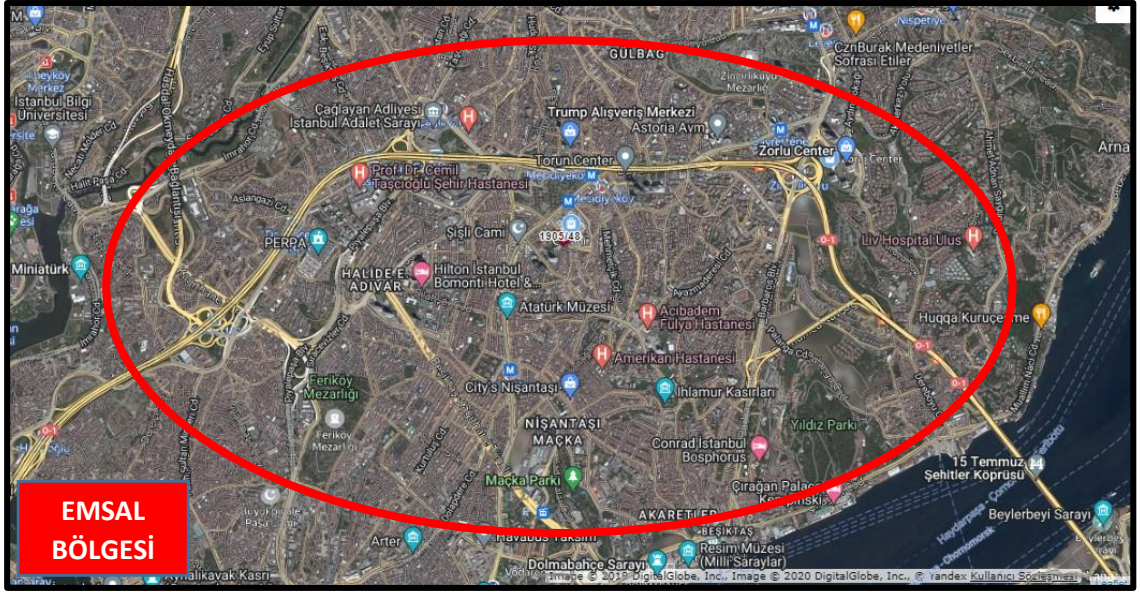
LOTUS PROJE. 0 (532) 251 24 66

[E:4 Kiralık Daire] Rapora konu taşınmaz ile aynı binada, 17. Katta konumlu, 360 alanlı beyan edilen, 340 m2 alanlı olduğu düşünülen, değerleme konusu taşınmaz ile benzer şerefiye özellikli taşınmaz 56.000TL bedelle pazarlıklı olarak kiralıktır. Taşınmazın satılması durumunda 15.000.000 TL bedeli olacağı belirtilmiştir.

Yaklaşık kap.süresi : 267 ay ,Yaklaşık kap.oranı : 0,044

EMSAL DÜZELTME TABLOSU (KİRALIK DAİRE)									
İçerik	Emsal 1		Emsal 2		Emsal 3		Emsal 4		
Brüt alanı (m ²)	340,00m ²		340,00m ²		290,00m ²		340,00m ²		
Satış fiyatı	45.000 TL		45.000 TL		40.000 TL		56.000 TL		
m ² birim fiyatı	132 TL		132 TL		138 TL		165 TL		
Pazarlık	5%	-	5%	-	5%	-	5%	-	
Konum şerefiyesi	0%	-	0%	-	0%	-	0%	-	
Kullanım alanı şerefiyesi	0%	-	0%	-	0%	-	0%	-	
Yapı kalitesi şerefiyesi	0%	-	0%	-	0%	-	0%	+	
İndirgenmiş birim fiyat	126 TL		126 TL		131 TL		156 TL		
Ortalama Birim fiyat	135TL/m²								

Δ Kullanılan Emsallerin Sanal Ortamdaki Haritalarından Çıkarılmış, Değerlemeye Konu Gayrimenkule Olan Yakınlığını Gösteren Krokiler



Δ Emsallerin Nasıl Dikkate Alındığına İlişkin ayrıntılı Açıklama, Emsal Bilgilerinde Yapılan Düzeltmeler, Düzeltmelerin Yapılma Nedenine İlişkin Detaylı Açıklamalar ve Diğer Varsayımlar

Taşınmazın bulunduğu bölgede yapılan incelemelerde, kendisi ile benzer konum ve yapı özelliklerine sahip satılık “daire” emsalleri incelenmiştir. Bölgede yer alan benzer konumlu daireler için birim satış fiyatının alanına ve cephesine göre değişiklik gösterdiği görülmüştür. Kullanıma hazır dairelerin m2 birim değeri 35.000 TL ile 55.000 TL arasında değişmektedir. Taşınmazın konumu, iş merkezlerine yakınlığı, boğaz manzaralı olması taşınmaz için olumlu etkenler olarak yer almaktadır. 99 yılı öncesi yapı olması ve bölge geneline göre site aidat ücretinin çok yüksek olması değerini olumsuz yönde etkilemiştir.

Δ Pazar Yaklaşımı İle Ulaşılan Sonuç

Yukarıda yazılan bilgiler doğrultusunda söz konusu taşınmazın konumu, ulaşım imkanı, arazi yapısı vb. her türlü olumlu/olumsuz faktör dikkate alınmış emsallerdeki düzeltmeler ışığında taşınmaza değer takdir edilmiştir.

30 nolu Bağımsız Bölüm Değeri: 340 m2 x 35.300,00 TL/m2 = ~12.000.000,00- TL

Pazar yaklaşımı yöntemi sonucunda taşınmaz satış değeri (K.D.V hariç) **12.000.000,00- TL** takdir edilmiştir.

5.2 Maliyet Yaklaşımı

Δ Maliyet Yaklaşımını Açıklayıcı Bilgiler, Konu Gayrimenkulün Değerleme İçin Bu Yaklaşımın Kullanılma Nedeni

Maliyet yaklaşımı, bir alıcının, gereksiz külfet doğuran zaman, elverişsizlik, risk gibi etkenler söz konusu olmadıkça, belli bir varlık için, ister satın alma, isterse yapım yoluyla edinilmiş olsun, kendisine eşit faydaya sahip başka bir varlığı elde etme maliyetinden daha fazla ödeme yapmayacağı ekonomik ilkesinin uygulanmasıyla gösterge niteliğindeki değer belirlendiği yaklaşımdır. Bu yaklaşımda, bir varlığın cari ikame maliyetinin veya yeniden üretim maliyetinin hesaplanması ve fiziksel bozulma ve diğer biçimlerde gerçekleşen tüm yıpranma paylarının düşülmesi suretiyle gösterge niteliğindeki değer belirlenmektedir. Aşağıda yer verilen durumlarda, maliyet yaklaşımının uygulanması ve bu yaklaşıma önemli ve/veya anlamlı ağırlık verilmesi gerekli görülmektedir: (a) katılımcıların değerlendirme konusu varlıkla önemli ölçüde aynı faydaya sahip bir varlığı yasal kısıtlamalar olmaksızın yeniden oluşturabilmesi ve varlığın, katılımcıların değerlendirme konusu varlığı bir an evvel kullanabilmeleri için önemli bir prim ödemeye razı olmak durumunda kalmayacakları kadar, kısa bir sürede yeniden oluşturulabilmesi,

(b) varlığın doğrudan gelir yaratmaması ve varlığın kendine özgü niteliğinin gelir yaklaşımını veya pazar yaklaşımını olanaksız kılması ve/veya (c) kullanılan değer esasının temel olarak ikame değeri örneğinde olduğu gibi ikame maliyetine dayanması.

Belli başlı üç maliyet yaklaşımı yöntemi bulunmaktadır: (a) ikame maliyeti yöntemi: gösterge niteliğindeki değer eşdeğer fayda sağlayan benzer bir varlığın maliyetinin hesaplanmasıyla belirlendiği yöntem. (b) yeniden üretim maliyeti yöntemi: gösterge niteliğindeki değer varlığın aynısının üretilmesi için gerekli olan maliyetin hesaplanmasıyla belirlendiği yöntem. (c) toplama yöntemi: varlığın değerinin bileşenlerinin her birinin değeri toplanarak hesaplandığı yöntemdir.

Δ Arsa Değerinin Tespitinde Kullanılan Emsal Bilgileri ve Bu Bilgilerin Kaynağı, Yapılan Düzeltmeler, Yapılan Diğer Varsayımlar ve Ulaşılan Sonuç

Söz konusu parselin yüz ölçümü ile bulunduğu bölgedeki lokasyonu, ana arterlere olan mesafesi, cephe durumu, geometrik şekil ve topografik özellikleri gibi kendine özgü ayırt edici tüm etkenler dikkate alınarak, bölgede yapılan incelemelerde taşınmazların konumlu olduğu parselle benzer özelliklere sahip arsa bulunmadığı, var olan arsaların genel itibarıyla ticari vasıflı olup konum, cephe ve tabela görünürlüğü özelliklerine göre fiyatlandırıldığı tespit edilmiştir.

Tüm bu şartlar ve yapılan araştırmalar ile taşınmazın değerlemesinde Maliyet Yaklaşımı Yöntemi kullanılmamıştır.

Δ Yapı Maliyetleri ve Diğer Maliyetlerin Tespitinde Kullanılan Bilgiler, Bu Bilgilerin Kaynağı ve Yapılan Varsayımlar

Rapora konu taşınmazın bağımsız bölüm bazında satış ve kira değeri belirlenmiş olup maliyet analizi yapılmamıştır.

Δ Maliyet Yaklaşımı İle Ulaşılan Sonuç

Rapora konu taşınmazın bağımsız bölüm bazında satış ve kira değeri belirlenmiş olup maliyet analizi yapılmamıştır.

5.3 Gelir Yaklaşımı

Δ Gelir Yaklaşımını Açıklayıcı Bilgiler, Konu Gayrimenkulün Değerlemesi İçin Bu Yaklaşımın Kullanılma Nedeni

Gelir yaklaşımı, gösterge niteliğindeki değer, gelecekteki nakit akışlarının tek bir cari değere dönüştürülmesi ile belirlenmesini sağlar. Gelir yaklaşımında varlığın değeri, varlık tarafından yaratılan gelirlerin, nakit akışlarının veya maliyet tasarruflarının bugünkü değerine dayanılarak tespit edilir. Aşağıda yer verilen durumlarda, gelir yaklaşımının uygulanması ve bu yaklaşıma önemli ve/veya anlamlı ağırlık verilmesi gerekli görülmektedir:

- (a) Varlığın gelir yaratma kabiliyetinin katılımcının gözüyle değeri etkileyen çok önemli bir unsur olması, (b) Değerleme konusu varlıkla ilgili gelecekteki gelirin miktarı ve zamanlamasına ilişkin makul tahminler mevcut olmakla birlikte, ilgili pazar emsallerinin varsa bile az sayıda olması.

→ İndirgenmiş Nakit Akışları (İNA) Yöntemi:

İNA yönteminde, tahmini nakit akışları değerlendirme tarihine indirgenmekte ve bu işlem *varlığın* bugünkü değeriyle sonuçlanmaktadır. Gelirlerin getirisi kapitalizasyonu (indirgemesi) olarak ta nitelendirilmektedir. Uzun ömürlü veya sonsuz ömürlü *varlıklarla* ilgili bazı durumlarda, İNA, *varlığın* kesin tahmin süresinin sonundaki değeri temsil eden devam eden değeri *içerebilir*. Diğer durumlarda, *varlığın* değeri kesin tahmin süresi bulunmayan bir devam eden değer tek başına kullanılarak hesaplanabilir. İNA yönteminin temel adımları aşağıdaki şekildedir:

- (a) değerlendirme konusu varlığın ve değerlendirme görevinin niteliğine en uygun nakit akışı türünün seçilmesi (örneğin, vergi öncesi veya vergi sonrası nakit akışları, toplam nakit akışları veya öz sermayeye ait nakit akışları, reel veya nominal nakit akışları vb.), (b) nakit akışlarının tahmin edileceği en uygun kesin sürenin varsa belirlenmesi, (c) söz konusu süre için nakit akış tahminlerinin hazırlanması, (d) (varsa) kesin tahmin süresinin sonundaki devam eden değer değerlendirme konusu varlık için uygun olup olmadığı; daha sonra da, varlığın niteliğine uygun devam eden değer belirlenmesi, (e) uygun indirgeme oranının belirlenmesi, (f) indirgeme oranının varsa devam eden değer de dâhil olmak üzere, tahmini nakit akışlarına uygulanması şeklindedir.

→ Direkt (Doğrudan) Kapitalizasyon Yöntemi:

Tüm risk veya genel kapitalizasyon oranının, temsili tek bir dönem gelirin uygulandığı yöntemdir. Gayrimenkulün o dönem için (yıl) üreteceği net gelirin, güncel gayrimenkul piyasası koşullarına göre oluşan bir kapitalizasyon oranına bölünerek, taşınmaz değeri hesaplanır. Bu kapitalizasyon oranı, birbirine emsal gayrimenkullerde satış ve gelir seviyeleri arasındaki ilişkiyle belirlenebilir. Burada Net Gelir kavramına dikkat edilmelidir. Tüm kaynaklardan elde edilecek gelirleri içeren mülkün potansiyel brüt gelir ve bundan beklenen boşluk/kayıpların arındırıldığı efektif brüt gelir sonrasında da efektif brüt gelirin faaliyet giderleri ile diğer harcamalardan arındırılması ile net faaliyet gelir elde edilmelidir. Potansiyel Brüt Kira Geliri: Gayrimenkulün kiralanabilir tüm birimlerinin kiraya verildiği ve kira bedellerinin kayıtsız olarak tahsil edildiği durumlardaki elde edilen gelir tutarıdır.

Δ Nakit Giriş ve Çıktılarının Tahmin Edilmesinde Kullanılan Emsal Bilgileri, Bu Bilgilerin Kaynağı ve Yapılan Diğer Varsayımlar

Söz konusu parsel üzerinde hâlihazırda herhangi bir direk gelir getirici mülk olmaması sebebiyle herhangi bir nakit akışı oluşmamaktadır. Değerlemede bu yöntem direkt kullanılmamakla birlikte, mevcut piyasa kira değerlerinden kaynaklı oluşan potansiyel gelir, belirlenen kapitalizasyon oranı ile oranlanarak bir değer varsayımında bulunulmuştur.

Δ İndirgeme/İskonto Oranının Nasıl Hesaplandığına İlişkin Ayrıntılı Açıklama ve Gerekçeler

Söz konusu parsel üzerinde hâlihazırda herhangi bir direk gelir getirici mülk olmaması sebebiyle herhangi bir nakit akışı oluşmamaktadır. Söz konusu gayrimenkuller için kullanım maksat ve kapsamı dahilinde indirgenmiş nakit akışı analizi uygulanmadığından dolayı herhangi bir iskonto oranı belirlenmemiştir. Ancak, gelir yaklaşımını açıklayıcı bilgiler maddesinde belirtilen bir diğer yöntem olan doğrudan/direkt kapitalizasyon yöntemi kullanılmak üzere gerekli varsayım ve kabuller yapılmıştır.

Bölgede yapılan emsal araştırmaları ve edinilen bilgiler ile mevcut verilerin kullanımı, günümüz ekonomik koşulları ve gayrimenkul piyasası ile piyasaya etki eden nitel ve nicel tüm etkenler neticesinde Ana gayrimenkul vasfındaki taşınmaz içerisinde (Kat İrtifakı kurulu değildir.) Bina içerisinde yer alan konut/ofis vasıflı taşınmazlar için mülkün kendini amorti etme süresi ortalama yaklaşık 20 yıl-25 aralığında olacağı ön görülmüştür. Buna göre taşınmaz için kapitalizasyon oranı 0,044 (22 yıl) olarak belirlenmiştir. Bu kapitalizasyon oranları sadece bu bölgede bu tarz taşınmaz için geçerlidir, genel bir oranı yansıtmamaktadır.

Δ Gelir Yaklaşımı İle Ulaşılan Sonuç

TAŞINMAZ	TOPLAM KİRALANABİLİR ALAN (M2)	KİRA BİRİM DEĞERİ (TL/m2)	AYLIK KİRA DEĞERİ (TL)	YILLIK KİRA DEĞERİ (TL)	/	KAPİTALİZASYON ORANI	PİYASA DEĞERİ ~ (TL)
30 NOLU B.B.	340,00	132,35	₺45.000,00	₺540.000,00	/	0,0440	₺12.272.727,27
TOPLAM	340,00		₺45.000,00	₺540.000,00			₺12.272.727,27

Sonuç olarak gelir yöntemine göre söz konusu bağımsız bölüm için toplamda **12.272.000,00-TL** değer takdir edilmiştir.

5.4 Diğer Tespit ve Analizler

Δ Takdir Edilen Kira Değerleri

Taşınmazın kira değerinin aylık 45.000 TL olacağına kanaat getirilmiştir.

Δ Hasılat Paylaşımı veya Kat Karşılığı Yöntemi ile Yapılacak Projelerde, Emsal Pay Oranları

Söz konusu taşınmaz hasılat paylaşımına veya kat karşılığına konu olmayacağı düşüncesiyle bu yönde herhangi bir çalışma yapılmamıştır.

Δ Üzerinde Proje Geliştirilen Arsaların Boş Arazi ve Proje Değerleri

Değerleme, bağımsız bölüm bazında satış ve kira değer tespiti için yapılmış olup boş arsa değeri tespit edilmemiştir.

Δ En Verimli ve En İyi Kullanım Değeri Analizi

Söz konusu taşınmazın mevcut durumu, bulunduğu bölge ve çevre özellikleri dikkate alındığında mevcut kullanım durumunun kullanılmasının en etkin ve verimli kullanım şekli olacağı kanaatine varılmıştır.

Δ Müşterek veya Bölünmüş Kısımların Değerleme Analizi

Rapora konu taşınmazın bağımsız bölüm özelliğinde olması ve hepsinin ayrı ayrı kullanılması sebebiyle müşterek veya bölünmüş kısımların değerlendirilmesi yapılmamıştır.

6. ANALİZ SONUÇLARININ DEĞERLENDİRİLMESİ

6.1 Farklı Değerleme Yöntemleri ile Analiz Sonuçlarının Uyumlaştırılması ve Bu Amaçla İzlenen Metotların ve Nedenlerinin Açıklanması

Taşınmazın niteliğinin konut olması durumu değerlemede dikkate alınmıştır. Raporun ilgili kısımlarında belirtildiği üzere değerlendirme yapılırken taşınmaza ayrı ayrı analiz yapılmış olup değer oluşumu Pazar yaklaşımı, ve Gelir yaklaşımı esasına göre belirlenmiştir. Taşınmaz, mesken olarak işletilmesi sebebiyle gelir getirici bir mülk sınıfında değildir. Ancak bölge piyasası doğrultusunda yapılan inceleme ve araştırmalardan elde edilen veriler neticesinde kira değerleri getirilerinden kaynaklı potansiyel bir piyasa değeri de takdir edilmiştir. Bu ise direkt kapitalizasyon analizi yardımıyla bulunmuştur. Dolayısıyla taşınmaz için iki farklı yöntem de değerlendirilmiştir dikkate alınmış olup bu unsurlar neticesinde değer takdiri gerçekleştirilmiştir. Ulaşılan değerler birbirine yakınlık göstermekte ve anlamlıdır.

6.2 Asgari Husus ve Bilgilerden Raporda Yer Verilmeyenlerin Neden Yer Almadıklarının Gerekçeleri

Değerleme çalışması için gerekli tüm asgari husus ve bilgilere raporda yer verilmiştir.

6.3 Yasal Gerekleri Yerine Getirilip Getirilmediği ve Mevzuat Uyarınca Alınması Gereken İzin ve Belgelerin Tam ve Eksiksiz Olarak Mevcut Olup Olmadığı Hakkında Görüş

İlgili kurumlarda yapılan araştırma ve incelemeler neticesinde, taşınmazlar için alınması gereken tüm yasal belge ve bilgilerin mevcut olduğu, yasal gerekliliklerin de yerine getirildiği görülmüştür. Değerleme tarihi itibarıyla de herhangi bir yasal kısıt, karar vb olumsuzluğunun bulunmadığı bilgileri edinilmiştir.

6.4 Varsa, Gayrimenkul Üzerindeki Takyidat ve İpotekler İle İlgili Görüş

Konu taşınmaz üzerinde bulunan takyidatlar raporun 3.3 bölümünde açıklanmıştır. Rapor konu taşınmaz üzerinde tasarrufu kısıtlar nitelikte takyidat bulunmamaktadır.

6.5 Değerleme Konusu Gayrimenkulün, Üzerinde İpotek veya Gayrimenkulün Değerini Doğrudan ve Önemli Ölçüde Etkileyecek Nitelikte Herhangi Bir Takyidat Bulunması Durumları Hariç, Devredilebilmesi Konusunda Bir Sınırlamaya Tabi Olup Olmadığı Hakkında Bilgi

Taşınmazın devrine ilişkin bu maddede belirtildiği üzere herhangi bir sınırlama veya kısıtlama bulunmamaktadır.

6.6 Değerleme Konusu Arsa veya Arazi ise, Alımından İtibaren beş Yıl Geçmesine Rağmen Üzerinde Proje Geliştirilmesine Yönelik Herhangi Bir Tasarrufta Bulunup Bulunulmadığına Dair Bilgi

Değerleme konusu taşınmaz arsa veya arazi değildir, parsel üzerinde rapor içerisinde bilgileri detaylı şekilde verilen taşınmaz bulunmaktadır.

6.7 Değerleme Konusu Üst Hakkı veya Devre Mülk Hakkı İse, Üst Hakkı ve Devre Mülk Hakkının Devredilebilmesine İlişkin Olarak Bu Hakları Doğuran Sözleşmelerde Özel Kanun Hükümlerinden Kaynaklananlar Hariç Herhangi Bir Sınırlama Olup Olmadığı Hakkında Bilgi

Değerleme konusu üst hakkı veya devre mülk hakkı değildir.

6.8 Gayrimenkulün Tapudaki Niteliğinin, Fiili Kullanım Şeklinin ve Portföye Dahil Edilme Niteliğinin Birbiriyle Uyumlu Olup Olmadığı Hakkında Görüş İle Portföye Alınmasında Herhangi Bir Sakınca Olup Olmadığı Hakkında Görüş

Değerleme konusu gayrimenkulün tapudaki nitelikleri ile fiili kullanım şekli birbiriyle uyumludur. Gayrimenkul Yatırım Ortakları için III-48.1 sayılı “Gayrimenkul Yatırım Ortaklıklarına İlişkin Esaslar Tebliği”nin 7.bölüm 22.maddesi 1.fıkrasının (b) bendi “**(Değişik:RG-2/1/2019-30643)** Portföyelerine alınacak her türlü bina ve benzeri yapılara ilişkin olarak yapı kullanma izninin alınmış ve kat mülkiyetinin tesis edilmiş olması zorunludur. Ancak, mülkiyeti tek başına ya da başka kişilerle birlikte ortaklığa ait olan otel, alışveriş merkezi, iş merkezi, hastane, ticari depo, fabrika, ofis binası ve şube gibi yapıların, tamamının veya bölümlerinin yalnızca kira geliri elde etme amacıyla kullanılması halinde, anılan yapıya ilişkin olarak yapı kullanma izninin alınması ve tapu senedinde belirtilen niteliğinin taşınmazın mevcut durumuna uygun olması yeterli kabul edilir. Ayrıca, 3/5/1985 tarihli ve 3194 sayılı İmar Kanununun geçici 16 ncı maddesi kapsamında yapı kayıt belgesi alınmış olması, bu fıkrada yer alan yapı kullanma izninin alınmış olması şartının yerine getirilmesi için yeterli kabul edilir. “gereği taşınmazın tapudaki niteliğiyle bağımsız bölüm olarak GYO portföyünde bulunmasına bir engel olmadığı kanaatine varılmıştır.

7. SONUÇ

7.1 Sorumlu Değerleme Uzmanının Sonuç Cümlesi

Bu rapor, KORAY G.Y.O A.Ş.’nin talebi üzerine; İstanbul İli, Şişli İlçesi, Meşrutiyet Mahallesi, 1905 ada 48 parsel üzerinde 11. kat, 30 nolu bağımsız bölüm numaralı gayrimenkulün piyasa değerinin Türk Lirası cinsinden tespitine yönelik SPK mevzuatı kapsamında asgari unsurları içeren bu değerlendirme raporu tarafımızca hazırlanmıştır.

Tarafımızca işleme alındığı tarihteki değerlendirme konusu taşınmazın Piyasa Değer Tespiti; gayrimenkul mahallinde ve bulunduğu bölge genelinde yapılan inceleme ve araştırma ile resmi kurum ve kuruluşlardan edinilen belge ve bilgi doğrultusunda oluşan kanaat, ilçenin ve bölgenin gelişme trendi, gayrimenkulün yer aldığı arsanın imar durumu, yapılaşma şartları ile kullanım fonksiyonu, yüzölçümü, geometrik şekli, topoğrafya durumu, bulunduğu muhitin şeref ve ehemmiyeti, çevresinin teşekkül tarzı ile şehir merkezi ile bölgedeki merkezi konumlara olan mesafesi, ana yola, bulvara veya caddeye olan cephesi, ulaşım ve çevre özellikleri, mevcut ekonomik şartlar, parsel üzerinde yer alan yapının inşai kalitesi gibi tüm faktörler dikkate alınarak, bulunduğu muhite göre alıcı bulup bulamayacağı, bulması halinde nispet derecesi gibi kıymet yükseltici ve kıymet düşürücü müspet menfi tüm faktörler göz önünde bulundurulmuş ve yapılmıştır.

7.2 Nihai Değer Takdiri

Taşınmaza değer verilirken, rapor içerisinde ilgili maddelerde belirtilen olumlu ve olumsuz tüm etkenler dikkate alınmıştır. Yapılan incelemeler neticesinde ulaşılan veriler ve kullanılan yöntemlerin sonuçları anlamlı şekilde neticelenmiştir.

Taşınmazın bulunduğu bölge ve konumlandığı lokasyon özelinde, kullanım amaç ve kapsamı doğrultusunda, tapu niteliği ve fiili niteliği dikkate alınarak piyasa değerini daha doğru gösterdiği gerekçeyle Pazar yöntemi neticesinde elde edilen sonuç nihai değer olarak takdir edilmiştir. Böylelikle;

Taşınmazın 29.06.2022 tarihi itibarıyla Pazar Yaklaşımı Yöntemi analizine göre kanaat getirilen ve takdir edilen piyasa değeri şu şekildedir;

Rakamla;**12.000.000,00-TL** ve Yazıyla **On İki Milyon Türk Lirası** dır.

%18 KDV Dahil Toplam Satış Değeri: 14.160.000-TL dir.

- 1. Tespit edilen bu değerler taşınmazın peşin satışına yöneliktir.*
- 2. Nihai değer, KDV Hariç değeri ifade eder.*
- 3. İş bu rapor, ekleriyle bir bütündür.*
- 4. Nihai değer takdiri, raporun içeriğinden ayrı tutulamaz.*
- 5. Değerleme tarihi itibarıyla TCMB Döviz Kuru 1\$:16,6690 TL'dir.*

Burak ÖNOĞLU Değerleme Uzmanı SPK Lisans No: 407327	Raci Gökcehan SONER Kontrolör SPK Lisans No: 404622	Erdeniz BALIKÇIOĞLU Sorumlu Değerleme Uzmanı SPK Lisans No: 401418

8. UYGUNLUK BEYANI

Hazırlanan rapor için aşağıdaki maddelerin doğruluğunu beyan ederiz;

- Raporla sunulan bulgular sahip olduğumuz tüm bilgiler çerçevesinde doğrudur.
- Rapor edilen analiz, fikir ve sonuçlar, sadece belirtilen varsayımlar ve koşullarla sınırlıdır.
- Rapor, tarafsız ve önyargısız profesyonel analiz, fikir ve sonuçlardan oluşmaktadır.
- Raporun konusunu oluşturan gayrimenkul ile mevcut veya potansiyel hiçbir menfaatimiz ve ilgimiz bulunmamaktadır.
- Bu raporun konusunu oluşturan gayrimenkul veya ilgili taraflarla ilgili hiçbir önyargımız bulunmamaktadır.
- Uzman olarak vermiş olduğumuz hizmet karşılığı ücret, raporun herhangi bir bölümüne bağlı değildir.
- Değerleme ahlaki kural ve performans standartlarına göre gerçekleştirilmiştir.
- Değerleme Uzman(lar)ı mesleki eğitim şartlarına haiz bulunmaktadır.
- Değerleme Uzmanı(lar)ı, gayrimenkulün yeri ve rapor içeriği konusunda deneyim sahibidir.
- Rapor konusu mülk, kişisel olarak denetlenmiş ve ilgili resmi kurumlarda gerekli incelemeler yapılmıştır.
- Rapor içeriğinde belirtilen Değerleme Uzmanı/Değerleme Uzmanlarının haricinde hiç kimsenin bu raporun hazırlanmasında mesleki bir yardımı bulunmamaktadır.
- Çalışma, iş gereksinimlerinin kapsamına uygun olarak geliştirilmiş ve Uluslararası Değerleme Standartları'na uygun olarak raporlanmıştır.

→ İş bu rapor, müşteri talebine özel olarak hazırlanmıştır. İlgilisi ve hazırlanış amacı dışında 3. şahıslar tarafından kullanılamaz, kopyalanamaz ve çoğaltılamaz.

9. RAPOR EKLERİ

Δ Takyidat Belgeleri,

Δ Adres Kodu Ekranı,

Δ Proje Görselleri

Δ Taşınmaz Görselleri

Δ SPK Lisans Belgeleri ve Mesleki Tecrübe Belgeleri

