



Karar Sayısı: 164

Manisa, Adana, Mersin ve Gaziantep illeri sınırları içerisinde yer alan ve ekli liste ile haritalarda adları, kamulaştırma bilgileri ve güzergâhları gösterilen enerji nakil hatlarının yapımı amacıyla söz konusu güzergâhlara isabet eden taşınmazlarda pylon yerlerinin mülkiyet şeklinde, hat emniyet sahalılarının ise irtifak hakkı kurulmak suretiyle Türkiye Elektrik Dağıtım Anonim Şirketi Genel Müdürlüğü tarafından acele kamulaştırılmasına, 2942 sayılı Kamulaştırma Kanununun 27 nci maddesi gereğince karar verilmiştir.

10 Ekim 2018

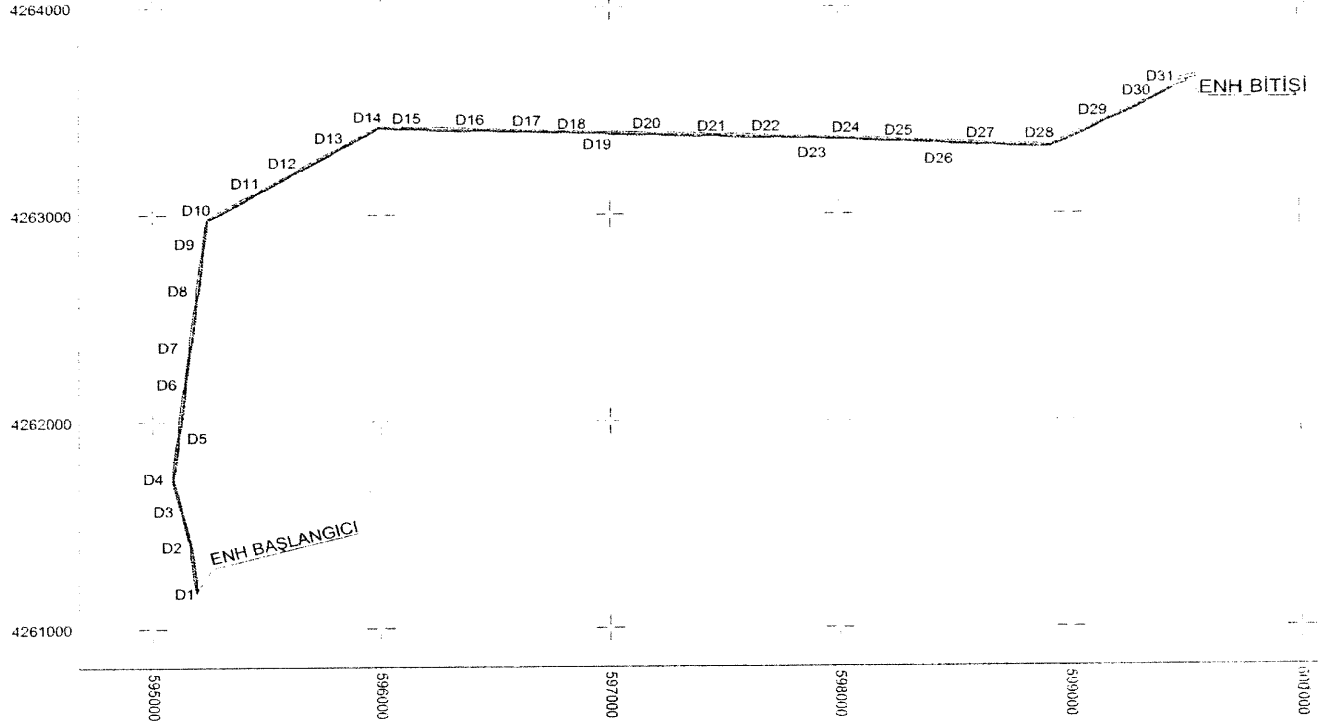
Recep Tayyip ERDOĞAN
CUMHURBAŞKANI



10/10/2018 TARİHLİ VE 164 SAYILI CUMHURBAŞKANI KARARININ EKI

LİSTE VE HARİTALAR

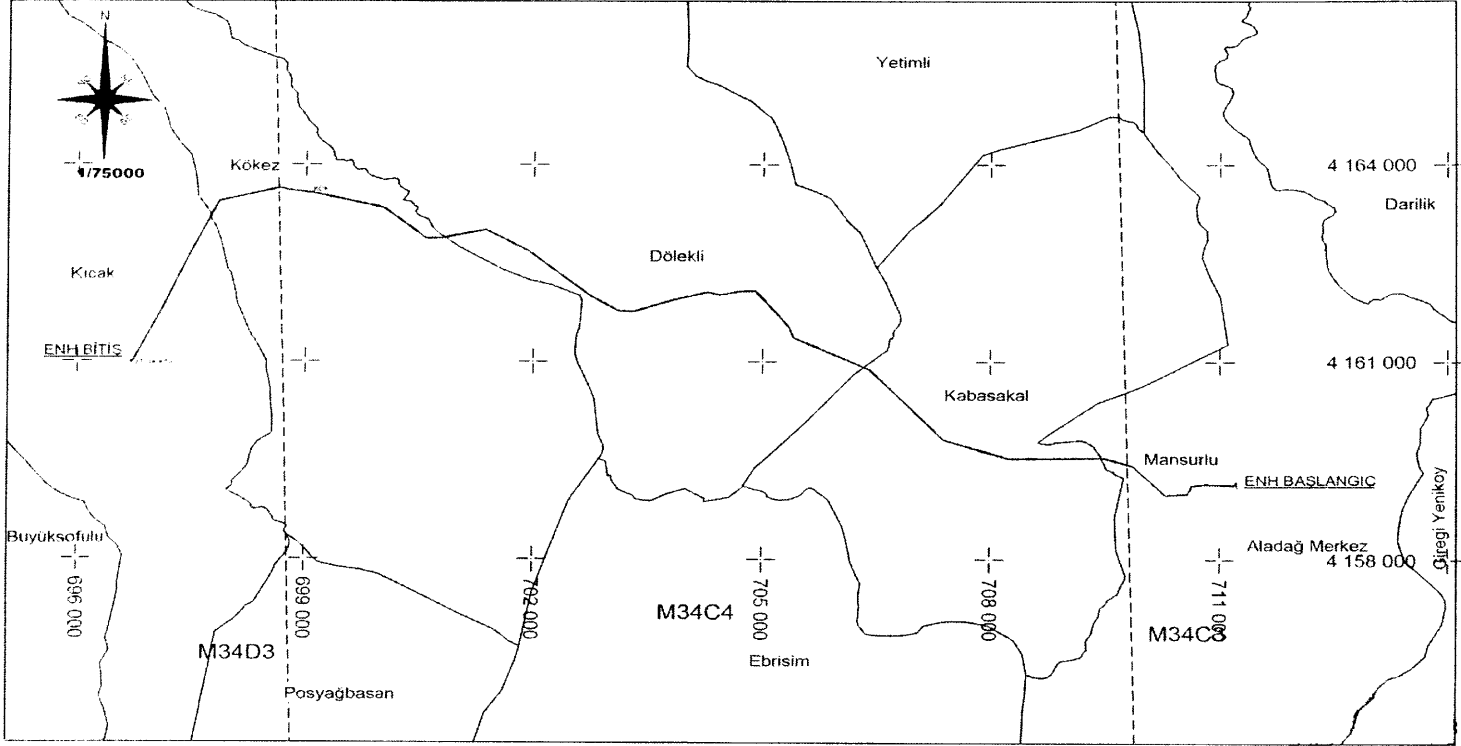
SIRA NUMARASI	ENERJİ NAKİL HATTI ADI	UZUNLUĞU (m)	İSTİMLAK ALANI (m ²)	İRTİFAK ALANI (m ²)
1	Sanko JES-Salihli TM Enerji Nakil Hattı	6.314,94	1.179,76	84.271,65
2	Aladağ DM-Kıcak DM Enerji Nakil Hattı	18.017,90	2.284,00	254.690,60
3	Tarsus Tekfen-Çamlıyayla Enerji Nakil Hattı	43.573,45	8.876,67	547.643,94
4	Nurdağ-Hamidiye-Kuzuluk Enerji Nakil Hattı	12.170,00	678,96	152.801,97

MANİSA İLİ SALIHLI İLÇESİ
SANKO JES-SALIHLI TM ENH PROJESİ
YERLEŞİM YERİ HARİTASI




TÜRKİYE ELEKTRİK DAĞITIM A.Ş.	 SANKO JES- SALIHLI TM ENH	ÖLÇEK 1/25000
	 YERALTI KABLO KANALI	

ADANA İLİ ALADAĞ İLÇESİ
ALADAG DM - KİCAK DM 34.5 kV 3/0 AWG ENH



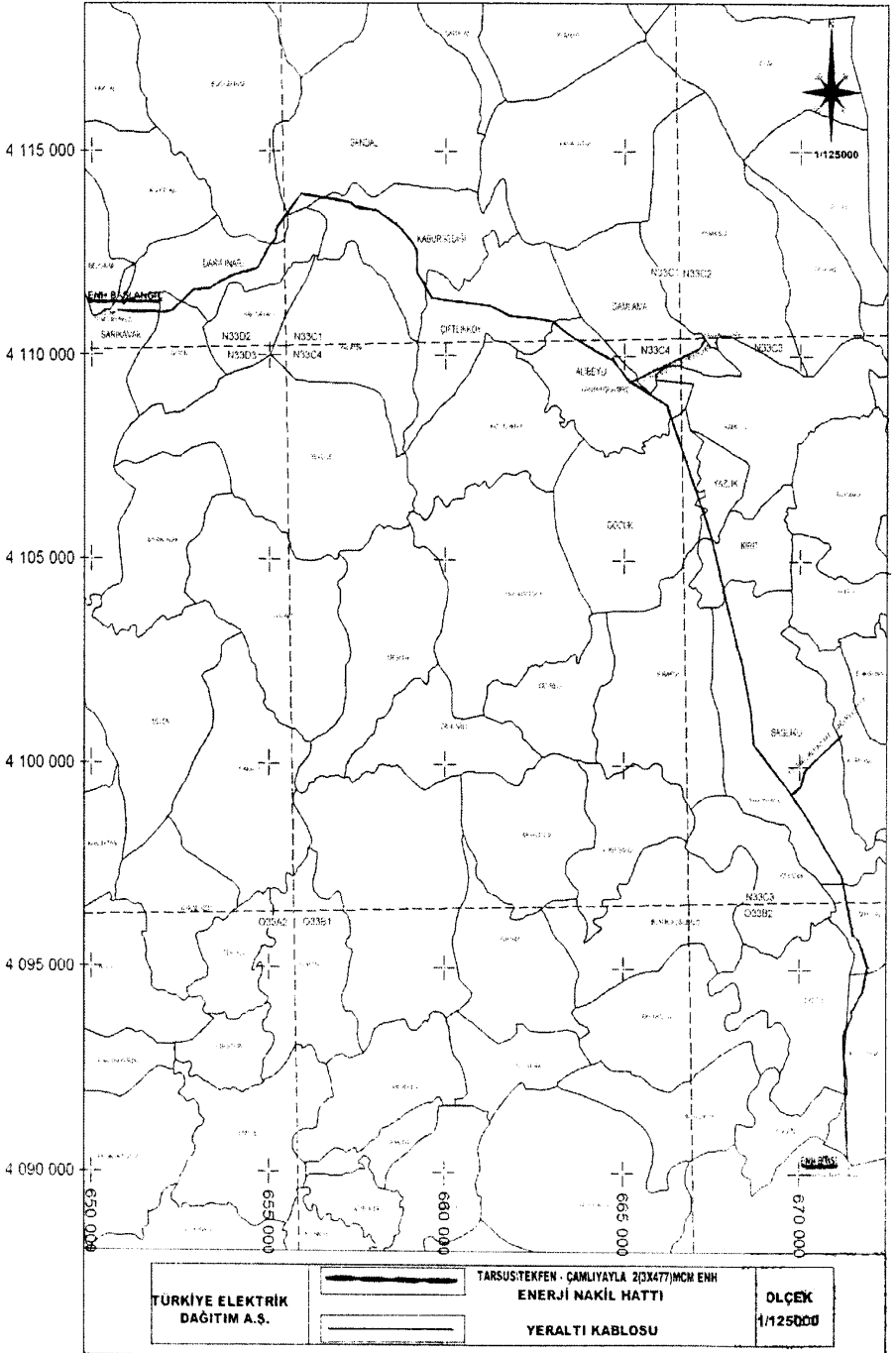
TÜRKİYE ELEKTRİK
DAĞITIM A.Ş.



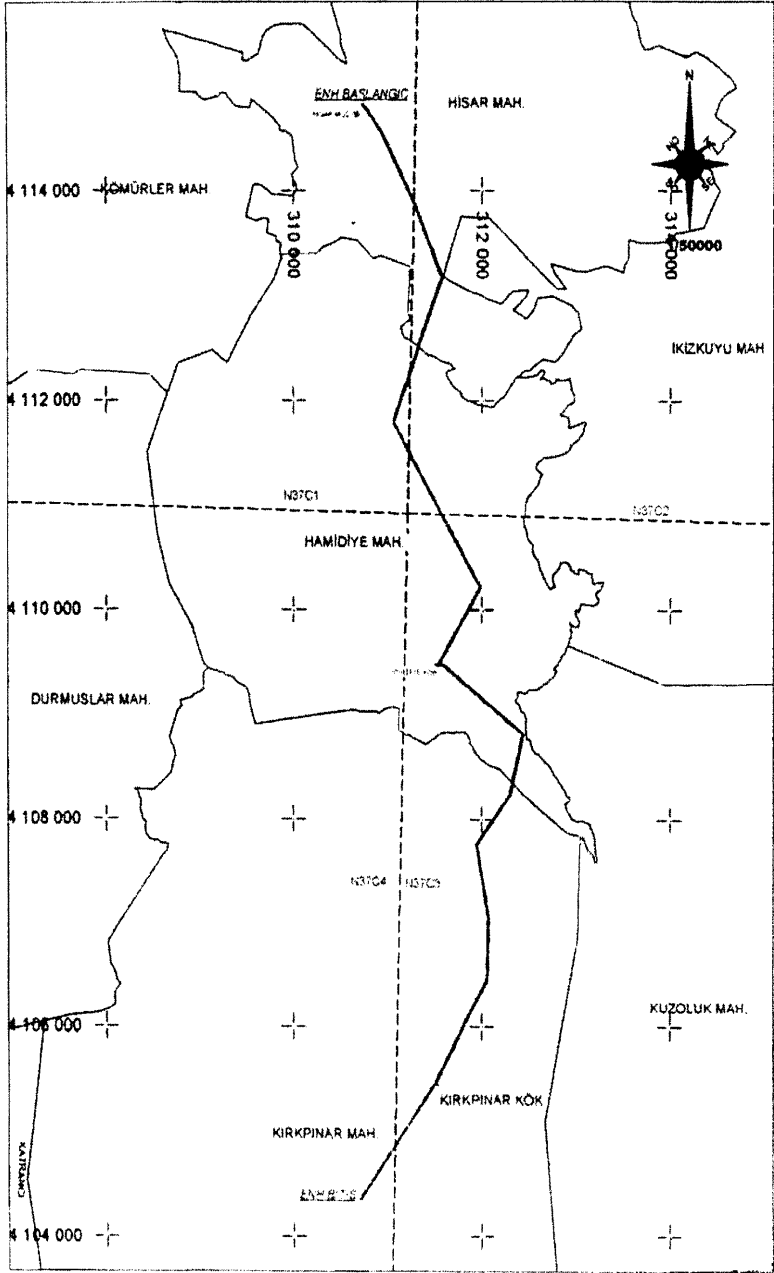
ALADAG DM - KİCAK DM 34.5 kV 3/0 AWG ENH
ENERJİ NAKİL HATTI
YERALTI KABLOSU

ÖLÇEK
1/75000

MERSİN İLİ ÇAMLIYAYLA, TARSUS İLÇELERİ
TARSUS\TEKFEN - ÇAMLIYAYLA 2(3X477)MCM ENH



GAZİANTEP İLİ NURDAĞI İLÇESİ
NURDAĞ-HAMİDİYE-KUZOLUK 3X1/0 ENH



TÜRKİYE ELEKTRİK
DAĞITIM A.Ş.

NURDAĞ-HAMİDİYE-KUZOLUK 3X1/0 ENH
ENERJİ NAKİL HATTI

YERALTI KABLOSU

ÖLÇEK
1/50000