

Karar Sayısı : 2017/10410

Bartın - Amasra - Cide Devlet Yolu, Zonguldak - Ereğli Devlet Yolu ve Çakraz - Kurucuşile Yolunun bazı kesimlerindeki yol yapım çalışmaları kapsamında ekli krokiler ile listelerde buldukları güzergâh ve yerler ile ada ve parsel numaraları gösterilen taşınmazların Karayolları Genel Müdürlüğü tarafından acele kamulaştırılması; Ulaştırma, Denizcilik ve Haberleşme Bakanlığının 11/5/2017 tarihli ve 144701 sayılı yazısı üzerine, 2942 sayılı Kamulaştırma Kanununun 27 nci maddesine göre, Bakanlar Kurulu'nca 29/5/2017 tarihinde kararlaştırılmıştır.

Recep Tayyip ERDOĞAN

CUMHURBAŞKANI

Binali YILDIRIM

Başbakan

N. CANİKLİ

Başbakan Yardımcısı

M. ŞİMŞEK

Başbakan Yardımcısı

N. KURTULMUŞ

Başbakan Yardımcısı

Y. T. TÜRKER

Başbakan Yardımcısı

V. KAYNAK

Başbakan Yardımcısı

B. BOZDAĞ

Adalet Bakanı

F. B. SAYAN KAYA

Aile ve Sosyal Politikalar Bakanı

Ö. ÇELİK

Avrupa Birliği Bakanı

F. ÖZLÜ

Bilim, Sanayi ve Teknoloji Bakanı

M. MÜEZZİNOĞLU

Çalışma ve Sosyal Güvenlik Bakanı

M. ÖZHASEKİ

Çevre ve Şehircilik Bakanı

M. ÇAVUŞOĞLU

Dışişleri Bakanı

N. ZEYBEKÇİ

Ekonomi Bakanı

B. ALBAYRAK

Enerji ve Tabii Kaynaklar Bakanı

A. Ç. KILIÇ

Gençlik ve Spor Bakanı

F. ÇELİK

Gıda, Tarım ve Hayvancılık Bakanı

B. TÜFENKÇİ

Gümrük ve Ticaret Bakanı

S. SOYLU

İçişleri Bakanı

L. ELVAN

Kalkınma Bakanı

N. AVCI

Kültür ve Turizm Bakanı

N. AĞBAL

Maliye Bakanı

İ. YILMAZ

Millî Eğitim Bakanı

F. IŞIK

Millî Savunma Bakanı

V. EROĞLU

Orman ve Su İşleri Bakanı

R. AKDAĞ

Sağlık Bakanı

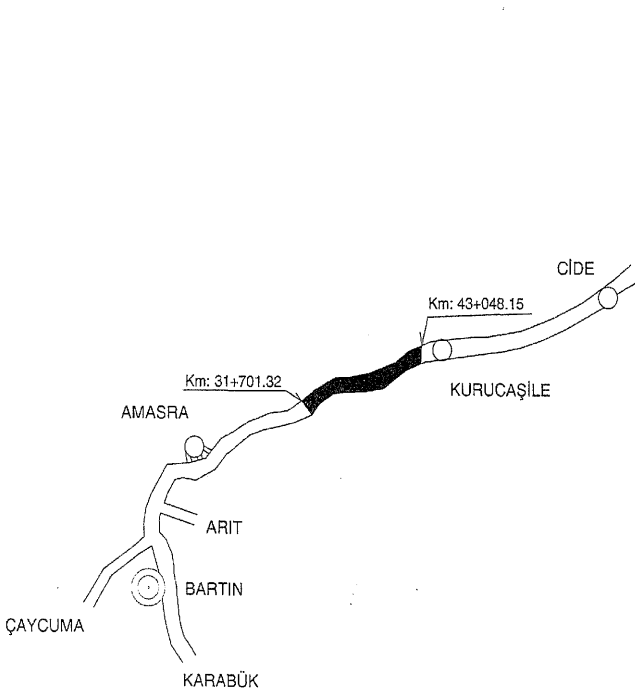
A. ARSLAN

Ulaştırma, Denizcilik ve Haberleşme Bakanı

29/5/2017 TARİHLİ VE 2017/10410 SAYILI KARARNAMENİN EKİ
(I) SAYILI KROKİ VE LİSTE

KROKİ-1

BARTIN - AMASRA - ÇİDE DEVLET YOLU



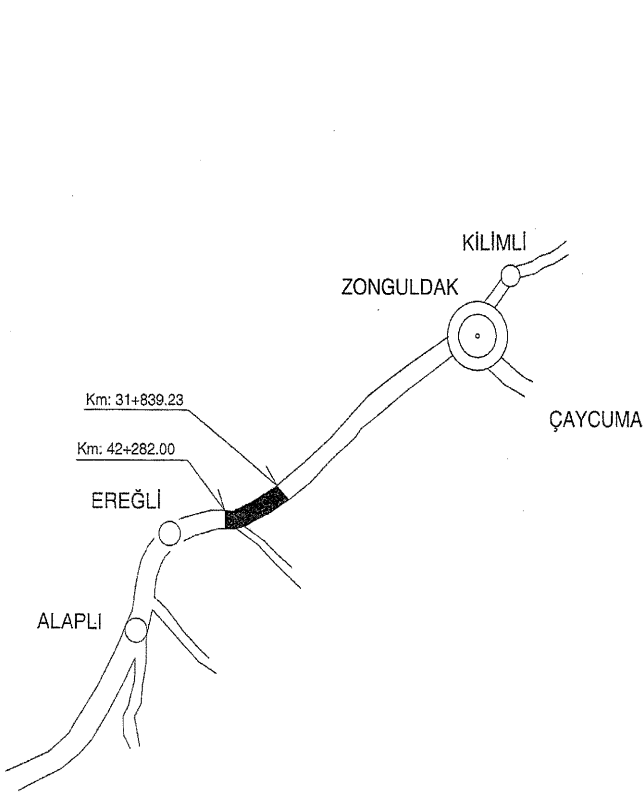
**BARTIN-AMASRA-CİDE DEVLET YOLU (KM= 31+701.32 - 43+048.15 ARASI) KAMULAŞTIRMA
KANUNUNUN 27. MADDESİ KAPSAMINDA KAMULAŞTIRILACAK
PARSEL LİSTESİ**

SN	İL	İLÇE	KÖY/MAH.	ADA	PARSEL
1	BARTIN	KURUCAŞİLE	CURUNLU	119	5
				134	19
2	BARTIN	KURUCAŞİLE	ÇAYALTI	121	3, 4, 5, 6
3	BARTIN	KURUCAŞİLE	HİSAR	121	78, 79, 80, 81, 82, 83, 84, 85, 87, 89, 90, 189
4	BARTIN	KURUCAŞİLE	KARAMAN	109	9
				189	44, 45, 46, 50, 51
				190	1, 2, 3
				192	1
				193	1, 3, 4, 5
				195	1, 2, 4, 5, 6, 7, 8, 9, 10
				196	1, 2, 3
				197	3
				198	1, 2, 3
				200	4, 6, 7, 9, 16
				204	1, 2, 4, 5, 6, 8, 10
				206	3, 4, 5, 6, 7, 8
				207	3
				210	14
212	1				
213	1				
5	BARTIN	KURUCAŞİLE	MEYDAN	104	1
				105	1, 3, 4, 8, 9,
				123	3, 4, 5, 6
				127	2, 4, 5, 8, 9, 10, 11, 13, 15, 16, 23
				129	1, 2, 3, 6, 7, 8, 9, 10, 11
				134	4
				138	1, 2, 3
				139	1, 2
				140	1
				141	1
				142	1
				143	1
				144	1, 2
				145	1
146	1, 2				
161	2				
165	1				
166	2, 3, 4, 5, 6				
6	BARTIN	KURUCAŞİLE	ÖMERLER	102	5, 9
				105	37, 40, 41, 42, 43, 45, 47, 48
				106	5, 6, 66, 68, 69, 70, 71, 72
				112	9, 13, 16, 17, 18, 21, 22, 23, 26
				113	1, 2, 3, 4, 5, 6, 7, 10
				114	7, 8, 9, 10, 11, 12
				115	1, 2, 3, 4, 5
				116	1
117	1, 3				
119	11				

(II) SAYILI KROKİ VE LİSTE

KROKİ-2

ZONGULDAK - EREĞLİ DEVLET YOLU 2-C KESİMİ



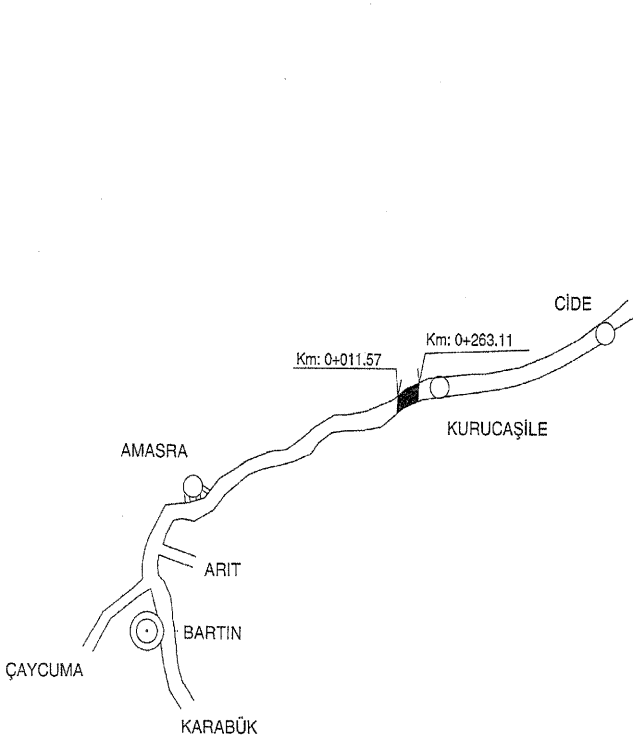
ZONGULDAK - EREĞLİ DEVLET YOLU 2-C KESİMİ (KM= 31+839.23 - 42+282.00 ARASI)
KAMULAŞTIRMA KANUNUNUN 27. MADDESİ KAPSAMINDA KAMULAŞTIRILACAK
PARSEL LİSTESİ

SN	İL	İLÇE	KÖY/MAH.	ADA	PARSEL
1	ZONGULDAK	EREĞLİ	ÖREN	1191	6, 7, 13
				1196	1
				1209	7
				1183	52

(III) SAYILI KROKİ VE LİSTE

KROKİ-3

ÇAKRAZ-KURUCAŞİLE YOLU (ÇURUNLU MEVKİ HEYALANI)



ÇAKRAZ - KURUCAŞİLE YOLU (CURUNLU MEVKİİ HEYELANI) (KM= 0+011.57 - 0+263.11)
KAMULAŞTIRMA KANUNUNUN 27. MADDESİ KAPSAMINDA KAMULAŞTIRILACAK
PARSEL LİSTESİ

SN	İL	İLÇE	KÖY/MAH.	ADA	PARSEL
1	BARTIN	KURUCAŞİLE	HİSAR	121	114, 118, 121, 122, 123, 126, 127, 128
				122	1