



**NET KURUMSAL GAYRİMENKUL DEĞERLEME VE DANIŞMANLIK A.Ş.**

İstanbul, Beşiktaş, Dikilitaş Arsa Satışı Karşılığı Gelir Paylaşımı İşi

Gayrimenkul Değerleme Raporu



Özel 2022 - 841

Ağustos, 2022



<b>Talep Sahibi</b>	Emlak Konut Gayrimenkul Yatırım Ortaklığı A.Ş.
<b>Raporu Düzenleyen</b>	Net Kurumsal Gayrimenkul Değerleme ve Danışmanlık A.Ş.
<b>Rapor Tarihi</b>	09.08.2022
<b>Rapor Numarası</b>	Özel 2022 - 841
<b>Raporun Konusu</b>	İstanbul, Beşiktaş, Dikilitaş Arsa Satışı Karşılığı Gelir Paylaşımı İşİ
<b>Değerleme Konusu ve Kapsamı</b>	İstanbul İli, Beşiktaş İlçesi, Dikilitaş Mahallesi, ARSA' nitelikli 1646 Ada 55 parselin mevcut durumdaki değer tespiti ile bu parsel üzerinde geliştirilen projenin Türk Lirası cinsinden tespiti.

➤ İş bu rapor, Otuz Beş (35) sayfadan oluşmaktadır ve ekleriyle bir bütündür.

➤ Bu Rapor, Sermaye Piyasası Kurulu'nun III-62.3 sayılı "Sermaye Piyasasında Faaliyette Bulunacak Gayrimenkul Değerleme Kuruluşları Hakkında Tebliğ" hükümleri ile bu tebliğ ekinde yer alan "Değerleme Raporlarında Bulunması Gereken Asgari Hususlar" çerçevesinde Tebliğin 1 inci maddesi ikinci fıkrası kapsamında hazırlanmıştır.

## İÇİNDEKİLER

YÖNETİCİ ÖZETİ.....	5
1. RAPOR BİLGİLERİ .....	6
1.1 Değerleme Tarihi, Rapor Tarihi ve Rapor Numarası .....	6
1.2 Değerlemenin Amacı.....	6
1.3 Rapor Kapsamı (SPK Mevzuatı Kapsamında Olup Olmadığı).....	6
1.4 Dayanak Sözleşme Tarih ve Numarası .....	6
1.5 Raporu Hazırlayanlar ve Sorumlu Değerleme Uzmanı.....	6
1.6 Değerleme Konusu Gayrimenkul İçin Şirketimiz Tarafından Daha Önceki Tarihlerde Yapılan Son Üç Değerlemeye İlişkin Bilgiler .....	6
2. DEĞERLEME ŞİRKETİ (KURULUŞ) VE TALEP SAHİBİNİ (MÜŞTERİ) TANITICI BİLGİLER .....	7
2.1 Değerlemeyi Yapan Şirket Bilgileri ve Adresi .....	7
2.2 Talep Sahibi (Müşteri) Bilgileri ve Adresi .....	7
2.3 Müşteri Taleplerinin Kapsamı ve Varsa Getirilen Sınırlamalar.....	7
2.4 İşin Kapsamı .....	7
3. GAYRİMENKULÜN YASAL DURUMUNA İLİŞKİN BİLGİLER .....	8
3.1 Gayrimenkulün Yeri, Konumu, Tanımı ve Çevre Teşekkülü Hakkında Bilgiler .....	8
3.2 Gayrimenkulün Tapu Kayıtları.....	9
3.3 Gayrimenkul İle İlgili Herhangi Bir Takyidat veya Devredilmesine İlişkin Herhangi Bir Sınırlama Olup Olmadığı Hakkında Bilgi .....	9
3.4 Değerlemesi yapılan gayrimenkul ile ilgili varsa son üç yıllık dönemde gerçekleşen alım satım işlemlerine ve gayrimenkulün hukuki durumunda meydana gelen değişikliklere (imar planında meydana gelen değişiklikler, kamulaştırma işlemleri vb.) ilişkin bilgi .....	9
3.5 Gayrimenkulün ve Bulunduğu Bölgenin İmar Durumuna İlişkin Bilgiler .....	9
3.6 Durdurma Kararı, Yıkım Kararı, Riskli Yapı Tespiti Vb Durumlara Dair Açıklamalar .....	10
3.7 Gayrimenkule İlişkin Olarak Yapılmış Sözleşmelere (Gayrimenkul Satış Vaadi, Kat Karşılığı İnşaat veya Hasılat Paylaşımı Sözleşmeleri Vb.) İlişkin Bilgiler.....	10
3.8 Gayrimenkuller ve Gayrimenkul Projeleri İçin Alınmış Yapı Ruhsatlarına, Tadilat Ruhsatlarına, Yapı Kullanım İzinlerine İlişkin Bilgileri İle İlgili Mevzuat Uyarınca Alınması Gerekli Tüm İzinlerin Alınıp Alınmadığına ve Yasal Gerekliliği Olan Belgelerin Tam ve Doğru Olarak Mevcut Olup Olmadığı Hakkında Bilgi .....	10
3.9 Değerlemesi Yapılan Projeler İle İlgili Olarak, 29/6/2001 Tarih ve 4708 Sayılı Yapı Denetimi Hakkında Kanun Uyarınca Denetim Yapan Yapı Denetim Kuruluşu (Ticaret Unvanı, Adresi vb.) ve Değerlemesi Yapılan Gayrimenkul İle İlgili Olarak Gerçekleştirdiği Denetimler Hakkında Bilgi .....	10
3.10 Eğer belirli bir projeye istinaden değerlendirme yapılıyorsa, projeye ilişkin detaylı bilgi ve planların ve söz konusu değerlerin tamamen mevcut projeye ilişkin olduğuna ve farklı bir projenin uygulanması durumunda bulunacak değerlerin farklı olabileceğine ilişkin açıklama.....	10
3.11 Varsa, Gayrimenkulün Enerji Verimlilik Sertifikası Hakkında Bilgi .....	10
4. AYRİMENKULÜN FİZİKİ ÖZELLİKLERİ.....	11
4.1 Gayrimenkulün Bulunduğu Bölgenin Analizi ve Kullanılan Veriler.....	11

4.2	Mevcut Ekonomik Koşulların, Gayrimenkul Piyasasının Analizi, Mevcut Trendler ve Dayanak Veriler İle Bunların Gayrimenkulün Değerine Etkileri .....	13
4.3	Değerleme İşlemini Olumsuz Yönde Etkileyen veya Sınırlayan Faktörler .....	21
4.4	Gayrimenkulün Fiziki, Yapısal, Teknik ve İnşaat Özellikleri .....	21
4.5	Varsa, Mevcut Yapıyla veya İnşaatı Devam Eden Projeye İlgili Tespit Edilen Ruhsata aykırı Durumlara İlişki Bilgiler.....	21
4.6	Ruhsat Alınmış Yapılarda Yapılan Değişikliklerin 3194 Sayılı İmar Kanunu'nun 21.nci Maddesi Kapsamında Yeniden Ruhsat Alınmasını Gerektirir Değişiklikler Olup Olmadığı Hakkında Bilgi .....	21
4.7	Gayrimenkulün Değerleme Tarihi İtibariyle Hangi Amaçla Kullanıldığı, Gayrimenkul Arsa veya Arazi İse Üzerinde Herhangi Bir Yapı Bulunup Bulunmadığı ve Varsa, Bu Yapıların Hangi Amaçla Kullanıldığı Hakkında Bilgi .....	21
5.	KULLANILAN DEĞERLEME YÖNTEMLERİ .....	21
5.1	Pazar Yaklaşımı.....	23
5.2	Maliyet Yaklaşımı .....	28
5.3	Gelir Yaklaşımı.....	29
5.4	Diğer Tespit ve Analizler.....	31
6.	ANALİZ SONUÇLARININ DEĞERLENDİRİLMESİ.....	32
6.1	Farklı Değerleme Yöntemleri ile Analiz Sonuçlarının Uyumlaştırılması ve Bu Amaçla İzlenen Metotların ve Nedenlerinin Açıklanması .....	32
6.2	Asgari Husus ve Bilgilerden Raporda Yer Verilmeyenlerin Neden Yer Almadıklarının Gerekçeleri ...	32
6.3	Yasal Gereklere Yerine Getirilip Getirilmediği ve Mevzuat Uyarınca Alınması Gereken İzin ve Belgelerin Tam ve Eksiksiz Olarak Mevcut Olup Olmadığı Hakkında Görüş .....	32
6.4	Varsa, Gayrimenkul Üzerindeki Takyidat ve İpotekler İle İlgili Görüş .....	32
6.5	Değerleme Konusu Gayrimenkulün, Üzerinde İpotek veya Gayrimenkulün Değerini Doğrudan ve Önemli Ölçüde Etkileyecek Nitelikte Herhangi Bir Takyidat Bulunması Durumları Hariç, Devredilebilmesi Konusunda Bir Sınırlamaya Tabi Olup Olmadığı Hakkında Bilgi.....	32
6.6	Değerleme Konusu Arsa veya Arazi ise, Alımından İtibaren beş Yıl Geçmesine Rağmen Üzerinde Proje Geliştirilmesine Yönelik Herhangi Bir Tasarrufta Bulunup Bulunmadığına Dair Bilgi.....	32
6.7	Değerleme Konusu Üst Hakkı veya Devre Mülk Hakkı İse, Üst Hakkı ve Devre Mülk Hakkının Devredilebilmesine İlişkin Olarak Bu Hakları Doğuran Sözleşmelerde Özel Kanun Hükümlerinden Kaynaklananlar Hariç Herhangi Bir Sınırlama Olup Olmadığı Hakkında Bilgi.....	32
6.8	Gayrimenkulün Tapudaki Niteliğinin, Fiili Kullanım Şeklinin ve Portföye Dahil Edilme Niteliğinin Birbiriyle Uyumlu Olup Olmadığı Hakkında Görüş İle Portföye Alınmasında Herhangi Bir Sakınca Olup Olmadığı Hakkında Görüş .....	33
7.	SONUÇ .....	33
7.1	Sorumlu Değerleme Uzmanının Sonuç Cümlesi.....	33
7.2	Nihai Değer Takdiri.....	34
8.	UYGUNLUK BEYANI.....	35
9.	RAPOR EKLERİ.....	35

### YÖNETİCİ ÖZETİ

<u>Talep Sahibi</u>	Emlak Konut Gayrimenkul Yatırım Ortaklığı A.Ş.
<u>Rapor No ve Tarihi</u>	Özel 2022 - 841 / 09.08.2022
<u>Değerleme Konusu ve Kapsamı</u>	Bu rapor, müşteri talebi üzerine belirtilen kayıta bulunan gayrimenkulün değerlendirme tarihindeki piyasa koşulları ve ekonomik göstergeler doğrultusunda güncel piyasa değerinin tespiti ve bu parsel üzerinde geliştirilen projenin Türk Lirası cinsinden tespitine yönelik olarak, SPK mevzuatı kapsamında kullanılmak üzere, ilgili tebliğde belirtilen esaslar çerçevesinde hazırlanmıştır.
<u>Taşınmazın Açık Adresi</u>	Dikilitaş Mahallesi, 1646 ada 55 parsel Beşiktaş / İstanbul
<u>Tapu Kayıt Bilgisi</u>	İstanbul İli, Beşiktaş İlçesi, Dikilitaş Mahallesi, 1646 Ada 55 parsel, 'ARSA' nitelikli taşınmaz.
<u>Fiili Kullanımı (Mevcut Durumu)</u>	Taşınmaz mahallinde boş arsadır.
<u>İmar Durumu</u>	Söz konusu taşınmaz ile ilgili Beşiktaş Belediyesi İmar Müdürlüğünde yapılan araştırmada rapora konu taşınmazlar 'Ticaret' alanında yer almakta, E:2,00 Yençok: 12 Kat olacak şekilde yapılaşma koşullarına sahiptir.
<u>Kısıtlılık Hali (Yıkım vb olumsuz karar, zabıt, tutanak, dava veya tasarrufa engel durumlar)</u>	Taşınmazın tapu kaydında kısıtlılık oluşturabilecek herhangi bir kayıt bulunmamaktadır.
<u>Projenin Mevcut Durumuyla KDV Hariç Toplam Değeri</u>	<b>TOPLAM : 285.000.000,00 TL</b>
<u>Projenin Mevcut Durumuyla KDV Dahil Toplam Değeri</u>	<b>TOPLAM : 336.300.000,00 TL</b>
<u>Projenin Mevcut Durumuyla Emlak Konut GYO A.Ş. Payına Düşen Toplam Değeri</u>	<b>TOPLAM : 285.000.000,00 TL</b>
<u>Projenin Tamamlanması Durumundaki Bugünkü Değeri</u>	<b>TOPLAM : 781.813.244,02 TL</b>
<u>Projenin Tamamlanması Durumundaki Emlak Konut GYO A.Ş. Payına Düşen Toplam Değeri</u>	<b>TOPLAM : 390.906.622,01 TL</b>
<u>Açıklama</u>	Taşınmaz yerinde görülmüş, kullanım durumu incelenmiştir. Değerleme sürecini olumsuz etkileyecek bir durum oluşmamıştır.
<u>Raporu Hazırlayanlar</u>	Buğra Uğur YAP - SPK Lisans No: 408393 Raci Gökcehan SONER – SPK Lisans No: 404622
<u>Sorumlu Değerleme Uzmanı</u>	Erdeniz BALIKÇIOĞLU – SPK Lisans No: 401418

## **1. RAPOR BİLGİLERİ**

### **1.1 Değerleme Tarihi, Rapor Tarihi ve Rapor Numarası**

Söz konusu işlemin değerlendirme çalışmaları 01.07.2022 itibariyle başlanmış 08.08.2022 itibariyle değerlendirme çalışmaları tamamlanmış olup, rapor tanzimi 09.08.2022 tarihinde Özel 2022- 841 rapor numarasıyla yapılarak tamamlanmıştır.

### **1.2 Değerlemenin Amacı**

Bu rapor, Emlak Konut Gayrimenkul Yatırım Ortaklığı A.Ş.'nin talebi üzerine; İstanbul İli, Beşiktaş İlçesi, Dikilitaş Mahallesi, 1646 Ada 55 parsel numaralı taşınmaza ait mevcut piyasa değerinin tespiti ve bu parsel üzerinde geliştirilen projenin Türk Lirası cinsinden tespitine yönelik olarak hazırlanan Gayrimenkul Değerleme Raporu'dur.

Değerlemenin amacı, taraflar arasında imzalanan sözleşmede de belirtildiği üzere, bilgileri verilen taşınmaz(lar)ın portföyde değerlendirilmek üzere piyasa değerlerinin tespitini içeren değerlendirme raporunun hazırlanmasıdır.

### **1.3 Rapor Kapsamı (SPK Mevzuatı Kapsamında Olup Olmadığı)**

Bu Rapor, Sermaye Piyasası Kurulu'nun III-62.3 sayılı "Sermaye Piyasasında Faaliyette Bulunacak Gayrimenkul Değerleme Kuruluşları Hakkında Tebliğ" hükümleri ile bu tebliğ ekinde yer alan "Değerleme Raporlarında Bulunması Gereken Asgari Hususlar" çerçevesinde Tebliğin 1 inci maddesi ikinci fıkrası "*Sermaye piyasasında gayrimenkul değerlendirme faaliyeti; sermaye piyasası mevzuatına tabi ortak ortaklıklar, ihraççılar ve sermaye piyasası kurumlarının, sermaye piyasası mevzuatı kapsamındaki işlemlerine konu olan gayrimenkullerinin, gayrimenkul projelerinin veya gayrimenkullere bağlı hak ve faydaların belli bir tarihteki muhtemel değerinin Kurul düzenlemeleri ve Kurulca kabul edilen değerlendirme standartları çerçevesinde bağımsız ve tarafsız olarak takdir edilmesini ifade eder.*" kapsamında hazırlanmıştır.

### **1.4 Dayanak Sözleşme Tarih ve Numarası**

Emlak Konut Gayrimenkul Yatırım Ortaklığı A.Ş. ile Net Kurumsal Gayrimenkul Değerleme ve Danışmanlık A.Ş. arasında 01.07.2022 tarih, EEMD-170.02.02-E.30949 sayı ile imzalanmıştır.

### **1.5 Raporu Hazırlayanlar ve Sorumlu Değerleme Uzmanı**

İş bu rapor, Gayrimenkul Değerleme Uzmanı Buğra Uğur YAP tarafından hazırlanmış, Gayrimenkul Değerleme Uzmanı Raci Gökcehan SONER tarafından kontrol edilmiş ve Sorumlu Değerleme Uzmanı Erdeniz BALIKÇIOĞLU tarafından onaylanmıştır.

### **1.6 Değerleme Konusu Gayrimenkul İçin Şirketimiz Tarafından Daha Önceki Tarihlerde Yapılan Son Üç Değerlemeye İlişkin Bilgiler**

Değerleme konusu gayrimenkul için şirketimiz tarafından ekspertiz raporları hazırlanmamıştır.

## 2. DEĞERLEME ŞİRKETİ (KURULUŞ) VE TALEP SAHİBİNİ (MÜŞTERİ) TANITICI BİLGİLER

### 2.1 Değerlemeyi Yapan Şirket Bilgileri ve Adresi

08.08.2008 tarihinde gayrimenkul değerlendirme ve danışmanlık hizmeti vermek üzere Ankara'da kurulan ve genel merkezi Emniyet Mahallesi Sınır Sokak No:17/1 Yenimahalle/Ankara adresinde bulunan şirketimiz NET Kurumsal Gayrimenkul Değerleme ve Danışmanlık A.Ş. Sermaye Piyasası Kurulu'nun Seri: VIII, No:35 sayılı tebliği uyarınca Kasım 2009'da "Kurul Listesine" alınmıştır. Şirketimiz ayrıca, Bankacılık Düzenleme ve Denetleme Kurulu tarafından 11.08.2011 tarih ve 4345 sayılı kararı ile bankalara "gayrimenkul, gayrimenkul projesi ve gayrimenkule bağlı hak ve faydaların değerlendirilmesi" hizmeti verme yetkisi almıştır.

Sermaye : 1.200.000,-TL  
Ticaret Sicil : 256696  
Telefon : 0 312 467 00 61 Pbx  
E-Posta / Web : [info@netgd.com.tr](mailto:info@netgd.com.tr) [www.netgd.com.tr](http://www.netgd.com.tr)  
Adres : Emniyet Mahallesi Sınır Sokak No:17/1 Yenimahalle/Ankara

### 2.2 Talep Sahibi (Müşteri) Bilgileri ve Adresi

Şirket Unvanı : Emlak Konut Gayrimenkul Yatırım Ortaklığı A.Ş.  
Şirket Adresi : Barbaros Mahallesi, Mor Sümbül Sokak, No: 7/2B Ataşehir/İSTANBUL  
Şirket Amacı : Müşterilerine ve hissedarlarına sürekli katma değer yaratmak, GYO sektörünün gelişimine katkıda bulunmak ve küresel ölçekte saygın bir kurum haline gelmek.  
Sermayesi : 3.800.000.000,-TL  
Halka Açıklık : % 50,6  
Telefon : 0216 579 15 15  
E-Posta : [info@emlakkonut.com.tr](mailto:info@emlakkonut.com.tr)

### 2.3 Müşteri Taleplerinin Kapsamı ve Varsa Getirilen Sınırlamalar

İş bu rapor, müşteri talebine istinaden İstanbul İli, Beşiktaş İlçesi, Dikilitaş Mahallesi, 1646 Ada 55 parsel numaralı taşınmaza ait mevcut piyasa değerinin tespiti ve bu parsel üzerinde geliştirilen projenin Türk Lirası cinsinden tespitinin belirlenmesi kapsamında hazırlanmıştır.

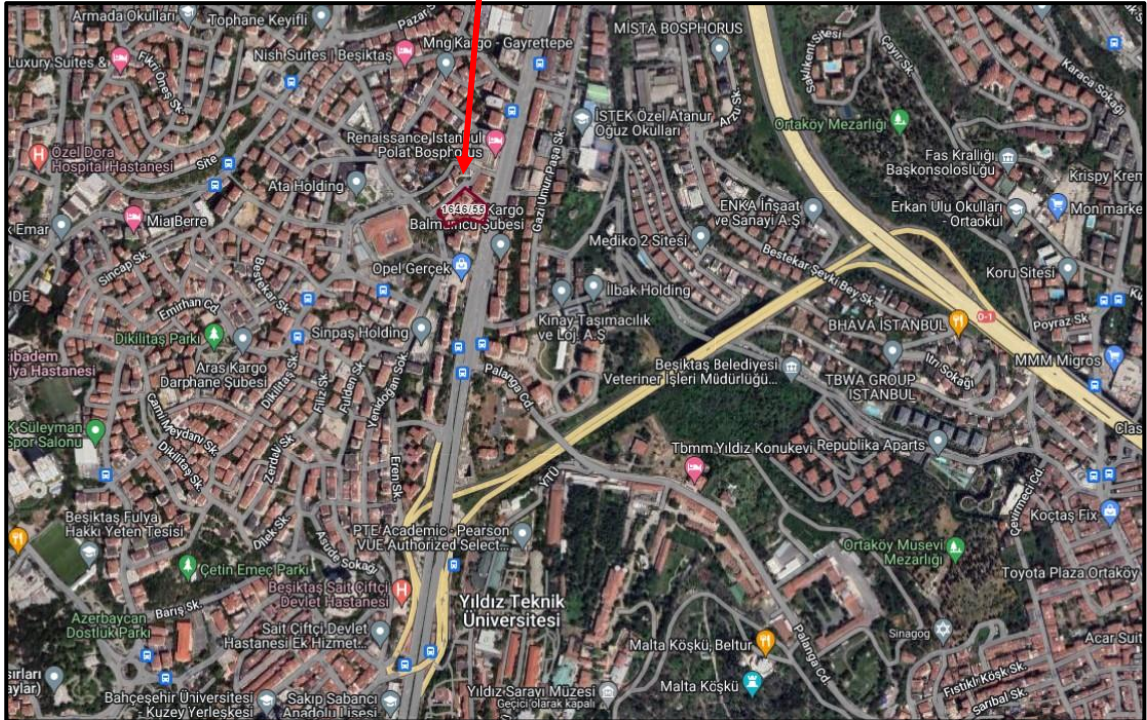
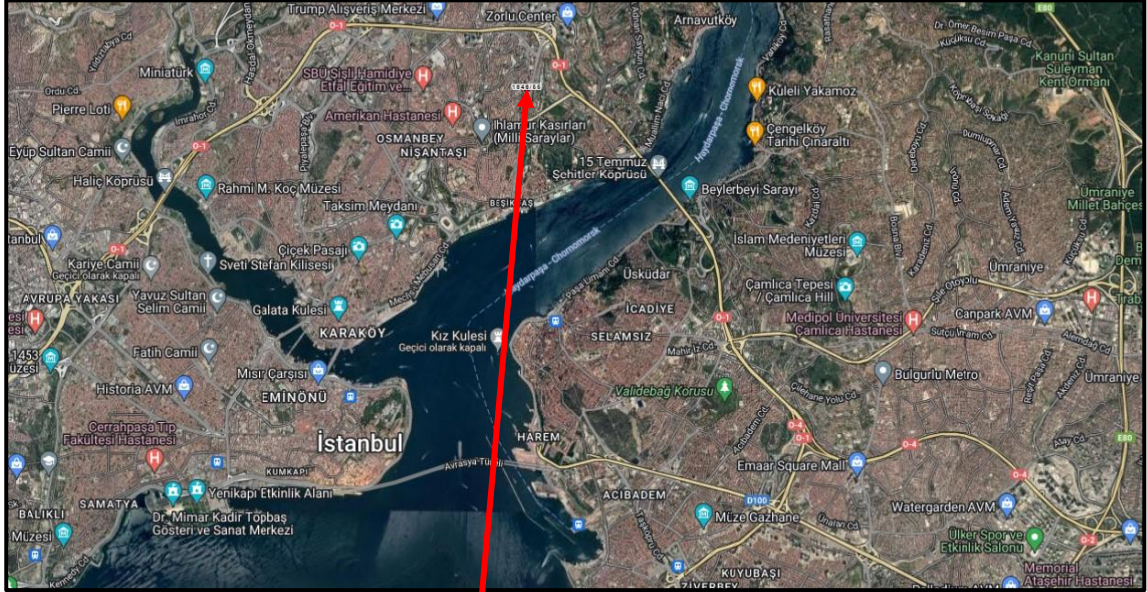
### 2.4 İşin Kapsamı

İşin kapsamı, SPK mevzuatı kapsamında ve asgari unsurlar çerçevesi müşterinin değerlemesini talep ettiği tapu bilgilerine istinaden değerlendirme raporunun hazırlanarak müşteriye ıslak imzalı şekilde teslim edilmesidir.

### 3. GAYRİMENKULÜN YASAL DURUMUNA İLİŞKİN BİLGİLER

#### 3.1 Gayrimenkulün Yeri, Konumu, Tanımı ve Çevre Teşekkülü Hakkında Bilgiler

Değerleme konusu taşınmaz Gayrettepe Mahallesi, Barbaros Bulvarı cephelidir. Taşınmaza ulaşım için Barbaros Bulvarı üzerinde güney istikametinde ilerlerken Yıldız Posta Caddesi kesişimi geçildikten sonra, yaklaşık 550m. ileride sağ kol üzerinde konumlandırılmıştır. Bölgede genellikle 6-10 katlı apartman tipi yapılar mevcuttur. Bölge konut nitelikli gelişmiştir. Ticari hareketliliğin olduğu alanlarda zemin katlar dükkan olarak kullanılmaktadır. Bölgeye ulaşım toplu taşıma araçları ile sağlanabilmektedir. Taşınmaz 15 Temmuz Şehitler Köprüsü'ne yaklaşık 2km. mesafededir. Taşınmaza yakın konumda Yıldız Teknik Üniversitesi Kampüsü bulunmaktadır.



#### Koordinatlar

**Enlem:** 40.058423 **Boylam:** 29.009723

Bu Rapor, 5070 sayılı "Elektronik İmza Kanunu" uyarınca imzalanmıştır. Doğruluğu, raporu hazırlayan değerleme kuruluşundan teyit edilebilir.



**3.2 Gayrimenkulün Tapu Kayıtları**

İL – İLÇE	: İstanbul - Beşiktaş
MAHALLE – KÖY - MEVKİİ	: Dikilitaş
CİLT - SAYFA NO	: 67 / 6577
ADA - PARSEL	: 1646 / 55
YÜZÖLÇÜM	: 3357,46 m <sup>2</sup>
ANA TAŞINMAZ NİTELİĞİ	: ARSA
TAŞINMAZ ID	: 94765813
MALİK - HİSSE	: EMLAK KONUT GAYRİMENKUL YATIRIM ORTAKLIĞI ANONİM ŞİRKETİ (1/1)
EDİNME SEBEBİ TARİH-YEVMIYE	14.09.2021 - 13337 (Satış)

**3.3 Gayrimenkul İle İlgili Herhangi Bir Takyidat veya Devredilmesine İlişkin Herhangi Bir Sınırlama Olup Olmadığı Hakkında Bilgi**

Tapu ve Kadastro Genel Müdürlüğü TKGM Portal üzerinden 30.06.2022 tarih saat 08:47 itibariyle alınan Tapu Kaydına göre taşınmazın taşınmaz üzerinde yer alan takyidat bilgileri aşağıda belirtilmiştir.

**Beyanlar Hanesinde:**

417 ADA 17 PARSEL BU PARSEL İLE 14,15,16 PARSELLERİN MÜŞTEREK METHALİDİR.  
417 ADA 17 PARSEL BU PARSEL İLE 13,15,16 PARSELLERİN MÜŞTEREK METHALİDİR.  
417 ADA 17 PARSEL BU PARSEL İLE 13, 14, 15 PARSELLERİN MÜŞTEREK METHALİDİR.  
417 ADA 17 PARSEL BU PARSEL İLE 13, 14, 15 PARSELLERİN MÜŞTEREK METHALİDİR.  
417 ADA 17 PARSEL BU PARSEL İLE 13, 14, 15 PARSELLERİN MÜŞTEREK METHALİDİR.  
417 ADA 17 PARSEL BU PARSEL İLE 13,14,16 PARSELLERİN MÜŞTEREK METHALİDİR.  
6306 Sayılı Kanun gereğince riskli yapıdır. (27.01.2021 – 1163) (Söz konusu parsel hali hazırda boş durumdadır. )

Not: Tapu kaydı üzerinde yer alan beyanlar herhangi bir olumsuzluk teşkil etmemektedir.

**3.4 Değerlemesi yapılan gayrimenkul ile ilgili varsa son üç yıllık dönemde gerçekleşen alım satım işlemlerine ve gayrimenkulün hukuki durumunda meydana gelen değişikliklere (imar planında meydana gelen değişiklikler, kamulaştırma işlemleri vb.) ilişkin bilgi**

Söz konusu taşınmaz 14.09.2021 tarih, 13337 yevmiye ve 'Satış' işlemi ile 'EMLAK KONUT GAYRİMENKUL YATIRIM ORTAKLIĞI ANONİM ŞİRKETİ' adına tescil edilmiştir. İmar planında üç yıllık süreçte herhangi bir değişiklik oluşmamıştır.

**3.5 Gayrimenkulün ve Bulunduğu Bölgenin İmar Durumuna İlişkin Bilgiler**

Söz konusu taşınmaz ile ilgili Beşiktaş Belediyesi İmar Müdürlüğünde yapılan araştırmada Beşiktaş-Dikilitaş-Balmumcu Uygulama İmar Planı'na göre Ticaret Alanı, E:2,00, Hmaks: 12 Kat olacak şekilde yapılaşma koşullarına sahiptir. Pafta görüntüleri rapor ekinde verilmiştir. İlgili plan notuna göre 'Açığa çıkan bodrum katlar iskan edilebilir, iskan edilen bodrum katlar emsale dahildir.'

### **3.6 Durdurma Kararı, Yıkım Kararı, Riskli Yapı Tespiti Vb Durumlara Dair Açıklamalar**

Söz konusu gayrimenkul için Beşiktaş Belediyesi imar servisinde yapılan evrak incelemeleri ve şifahi sorgulamalar neticesinde herhangi alınmış olumsuz bir karar vb. bulunmadığı görülmüştür. Riskli yapı beyanına konu yapının yıkıldığı parselin boş olduğu görülmüştür.

### **3.7 Gayrimenkule İlişkin Olarak Yapılmış Sözleşmelere (Gayrimenkul Satış Vaadi, Kat Karşılığı İnşaat veya Hasılat Paylaşımı Sözleşmeleri Vb.) İlişkin Bilgiler**

Söz konusu parsel için Emlak Konut GYO A.Ş. İle Fuzul Yapı İnşaat Paz. A.Ş. Arasında 23.02.2021 tarihinde İstanbul Beşiktaş Dikilitaş Arsa Satışı Karşılığı Gelir Paylaşımı İşi Sözleşmesi imzalanmıştır. Sözleşmeye göre Arsa Satışı Karşılığı Satış Toplam Geliri olarak öngördüğü 461.000.000.-TL + KDV üzerinden, Arsa Satışı Karşılığı Şirket Payı Gelir Oranı olarak %50 oran karşılığı, Asgari Arsa Satışı Karşılığı Şirket Payı Toplam Geliri olarak 230.500.000.-TL+KDV'nı, bu sözleşmede belirtilen hükümler uyarınca Şirkete ödemeyi kabul ve taahhüt etmiştir.

### **3.8 Gayrimenkuller ve Gayrimenkul Projeleri İçin Alınmış Yapı Ruhsatlarına, Tadilat Ruhsatlarına, Yapı Kullanım İzinlerine İlişkin Bilgileri İle İlgili Mevzuat Uyarınca Alınması Gerekli Tüm İzinlerin Alınmadığına ve Yasal Gerekliliği Olan Belgelerin Tam ve Doğru Olarak Mevcut Olup Olmadığı Hakkında Bilgi**

Rapora konu taşınmaz için ilgili belediyesinde yapılan araştırmalarda 1 ruhsat ve bu ruhsata bağlı projenin olduğu bilgisi alınmıştır.

**Yeni Yapı Ruhsatı:** 07.06.2022 tarihli ve 2022/40249 sayılı

### **3.9 Değerlemesi Yapılan Projeler İle İlgili Olarak, 29/6/2001 Tarih ve 4708 Sayılı Yapı Denetimi Hakkında Kanun Uyarınca Denetim Yapan Yapı Denetim Kuruluşu (Ticaret Unvanı, Adresi vb.) ve Değerlemesi Yapılan Gayrimenkul İle İlgili Olarak Gerçekleştirdiği Denetimler Hakkında Bilgi**

Söz konusu parselde inşa edilecek proje için Megatek Yapı Denetim LTD.ŞTİ ile çalışılmaktadır. İlgili firmanın adresi: Zuhuratbaba Mahallesi Rüzgarlıbahçe Sokak No:4/7 Bakırköy/İstanbul.

### **3.10 Eğer belirli bir projeye istinaden değerlendirme yapılıyorsa, projeye ilişkin detaylı bilgi ve planların ve söz konusu değerlerin tamamen mevcut projeye ilişkin olduğuna ve farklı bir projenin uygulanması durumunda bulunacak değerlerin farklı olabileceğine ilişkin açıklama**

Rapora konu taşınmaz ile ilgili olarak hazırlanan proje tarafımıza gönderilmiştir. Değerleme bu projeye istinaden yapılmıştır. Taşınmaza ait proje ile ilgili bazı bilgiler aşağıda verilmiştir.

1646 ada 55 parsel üzerine yapılması planlanan projede 4 adet bodrum kat, zemin kat ve 10 adet normal kata sahip bina bulunmaktadır. Söz konusu bina 3 adet dükkan, 48 adet konut olmak üzere toplamda 51 adet bağımsız bölümden oluşacaktır. Binanın 4. Bodrum katında otopark alanı, kazan dairesi, su depoları, 3. Bodrum katında; otopark alanı ve bağımsız bölümlere ait depolar, 2. Bodrum katta; otopark alanı ve binanın sosyal alanları (çocuk oyun alanı, buhar odası, sauna, fitness, hamam vb.), 1. Bodrum katta; 3 adet dükkan ve 2 adet mesken nitelikli bağımsız bölümler, diğer katlarda mesken nitelikli bağımsız bölümler bulunacak şekilde planlanmıştır.

### **3.11 Varsa, Gayrimenkulün Enerji Verimlilik Sertifikası Hakkında Bilgi**

Söz konusu parsel üzerinde yer alan proje henüz başlangıç aşamasında olup enerji verimlilik sertifikası bulunmamaktadır.

#### 4. GAYRİMENKULÜN FİZİKİ ÖZELLİKLERİ

##### 4.1 Gayrimenkulün Bulunduğu Bölgenin Analizi ve Kullanılan Veriler

###### İstanbul İli Hakkında

İstanbul Türkiye'nin kuzeybatısında, Marmara kıyısı ve Boğaziçi boyunca, Haliç'i çevreleyecek şekilde kurulmuştur. İstanbul kıtalararası bir şehir olup, Avrupa'daki bölümüne Avrupa Yakası veya Rumeli Yakası, Asya'daki bölümüne ise Anadolu Yakası denir. Batıda Çatalca Yarımadası, doğuda Kocaeli Yarımadası'ndan oluşur. İlin sınırları içerisinde ise büyükşehir belediyesi ile birlikte toplam 40 belediye bulunmaktadır. Kuzeyde Karadeniz, güneyde Marmara Denizi ve ortada İstanbul Boğazı'ndan oluşan kent, kuzeybatıda Tekirdağ'a bağlı Saray, batıda Tekirdağ'a bağlı Çerkezköy,



Tekirdağ, Çorlu, Tekirdağ, güneybatıda Tekirdağ'a bağlı Marmara Ereğlisi, kuzeydoğuda Kocaeli'ne bağlı Kandıra, doğuda Kocaeli'ne bağlı Körfez, güneydoğuda Kocaeli'ne bağlı Gebze ilçeleri ile komşudur. Kentin ortasındaki İstanbul Boğazı ise bu iki kıtayı birleştirir. Boğazdaki Fatih Sultan Mehmet, 15 Temmuz Şehitler ve Yavuz Sultan Selim Köprüleri kentin iki yakasını birbirine bağlar.

İstanbul'a, yakın yerde bulunan Kuzey Anadolu Fay Hattı, Kuzey Anadolu'dan başlayarak Marmara Denizi'ne kadar uzanır. İki tektonik plaka olan Avrasya ve Afrika birbirlerini iterler ve buda fayın hareket etmesine sebep olur. Bu fay hattı nedeniyle bölgede tarih boyunca çok şiddetli depremler meydana gelmiştir.

Dünyanın en eski şehirlerinden biri olan İstanbul, 330-395 yılları arasında Roma İmparatorluğu, 395-1204 yılları arasında Bizans İmparatorluğu, 1204-1261 yılları arasında Latin İmparatorluğu, 1261-1453 yılları arasında tekrar Bizans İmparatorluğu ve son olarak 1453-1922 yılları arasında Osmanlı İmparatorluğu'na başkentlik yaptı. Ayrıca İstanbul, Hilâfetin Osmanlı İmparatorluğu'na geçtiği 1517'den kaldırıldığı 1924'e kadar İslam dünyasının da merkezi oldu. İstanbul, yerleşim tarihi son yapılan Yenikapı'daki kazılarla bulunan liman doğrultusunda 8500 yıl, kentsel tarihi yaklaşık 3.000, başkentlik tarihi 1600 yıla kadar uzanan Avrupa ile Asya kıtalarının kesiştiği noktada bulunan bir dünya kentidir. İstanbul Roma, Bizans ve Osmanlı döneminde başkent olarak kullanılmıştır. Şehir çağlar boyunca farklı uygarlık ve kültürler ev sahipliği yapmış, yüzyıllar boyu çeşitli din, dil ve ırktan insanların bir arada yaşadığı kozmopolit ve metropolit yapısını korumuş ve tarihsel süreçte eşsiz bir mozaik hâlini almıştır. Uzun zaman dilimleri boyunca her alanda merkez olmayı ve iktidarda kalmayı başaran dünyadaki ender yerleşim yerlerinden biri olan İstanbul geçmişten günümüze bir dünya başkentidir

İstanbul'un iklimi, Karadeniz iklimi ile Akdeniz iklimi arasında geçiş özelliği gösteren bir iklimdir, dolayısıyla İstanbul'un iklimi ılımandır. İstanbul'un yazları sıcak ve nemli; kışları soğuk, yağışlı ve bazen karlıdır. Kış aylarındaki ortalama sıcaklık 2 °C ile 9 °C civarındadır ve genelde yağmur ve karla karışık yağmur görülür. Yaz aylarındaki ortalama sıcaklık 18 °C ile 28 °C civarındadır ve genelde yağmur ve sel görülür. Çok zengin bir bitki topluluğuna sahip olan İstanbul yöresinde şimşir, meşe, çınar, kayın, gürgen, akçaağaç, kestane, çam, ladin ve servi gibi 2500 kadar bitki türü yetişir. Bu bitkilerden bir kısmı bu yöreye endemiktir. Haliç'i çevreleyecek şekilde kurulmuştur. İstanbul kıtalararası bir şehir olup, Avrupa'daki bölümüne Avrupa Yakası veya Rumeli Yakası, Asya'daki bölümüne ise Anadolu Yakası denir. İlin sınırları içerisinde ise büyükşehir belediyesi ile birlikte toplam 40 belediye bulunmaktadır.

İstanbul'un tarihi semtlerinden batıya ve kuzeye gidildikçe büyük bir farklılaşma görülür. En yüksek gökdelenler ve ofis binaları Avrupa Yakası'nda özellikle Levent, Mecidiyeköy ve Maslak'ta toplanırken, Anadolu Yakası'nda ise Kadıköy İlçesi'ndeki Kozyatağı Mahallesi dikkat çeker. 20. Yüzyılda doğudan batıya büyük bir göçün başlaması şehirdeki gecekondulaşmaya büyük bir hız kazanmıştır. Kaçak olarak hazine veya özel arazilere yapılan bu binalar, kısa sürede ve düşük kalitede yapılır. Gecekondular, çarpık kentleşmeye büyük ölçüde neden olmaktadır.

Kara ve deniz ticaret yollarının bir kavşağı olması ve stratejik konumu nedeniyle Türkiye'de ekonomik yaşamın merkezi olmuştur. Şehir aynı zamanda en büyük sanayi merkezidir. Türkiye'deki sanayi istihdamının %20'sini karşılamaktadır. Yaklaşık olarak %38'lik endüstriyel alana sahiptir. İstanbul ve çevre iller bu alanda; meyve, zeytinyağı, İpek, pamuk ve tütün gibi ürünler elde etmektedir. Ayrıca gıda sanayi, tekstil üretimi, petrol ürünleri, kauçuk, metal eşya, deri, kimya, ilaç, elektronik, cam, teknolojik ürünler, makine, otomotiv, ulaşım araçları, kâğıt ve kâğıt ürünleri ve alkollü içkiler, kentin önemli sanayi ürünleri arasında yer almaktadır. Forbes Dergisi'nin yaptığı araştırmaya göre 2008 yılı Mart itibarıyla 35 milyardere sahip şehir dünya sıralamasında dördüncü olmuştur. Ticaret, İstanbul'un gelirinde en büyük paya sahip olan sektördür. İlde bu sektörün gelişmesinde Boğaz köprülerinin, Asya ve Avrupa gibi merkezler arasında uzanan otoyolların büyük katkısı vardır. Aynı şekilde demiryoluyla da Asya ve Avrupa'ya bağlanması ve büyük limanları olması da bu konuda etkilidir. İstanbul ticaret sektörü ülke toplamının %27'sini oluşturur. Dışalım ve dışsatım konusunda da İstanbul, Türkiye çapında birinci sıradadır. Türkiye'de hizmet veren özel bankaların tümünün, ulusal çapta yayın yapan gazetelerin, televizyon kanallarının, ulaşım firmalarının ve yayınevlerinin ise tümüne yakınının genel merkezleri İstanbul'dadır. Nitekim, İstanbul ekonomisinde bankacılıkla birlikte ulaştırma-haberleşme sektörü %15'i aşan bir paya sahiptir.

Türkiye İstatistik Kurumu'nun (TÜİK) hazırlamış olduğu 2021 yılı Adrese Dayalı Nüfus Kayıt Sistemi (ADNKS) sonuçlarına göre İstanbul'un (İstanbul Büyükşehir Belediyesi ve bağlı belediyelerin sınırları içindeki nüfus) nüfusu 15.840.900 kişidir. İstanbul'un 14'ü Anadolu Yakasında, 25'i Avrupa Yakasında olmak üzere toplam 39 ilçesi vardır. İstanbul'un 39 ilçesi nüfus sayısı bakımından 2020 yılı verilerine göre incelendiğinde en yüksek nüfusa sahip ilçesi Esenyurt (957.398), en az nüfusa sahip ilçesi de Adalar (16.033) olmuştur.

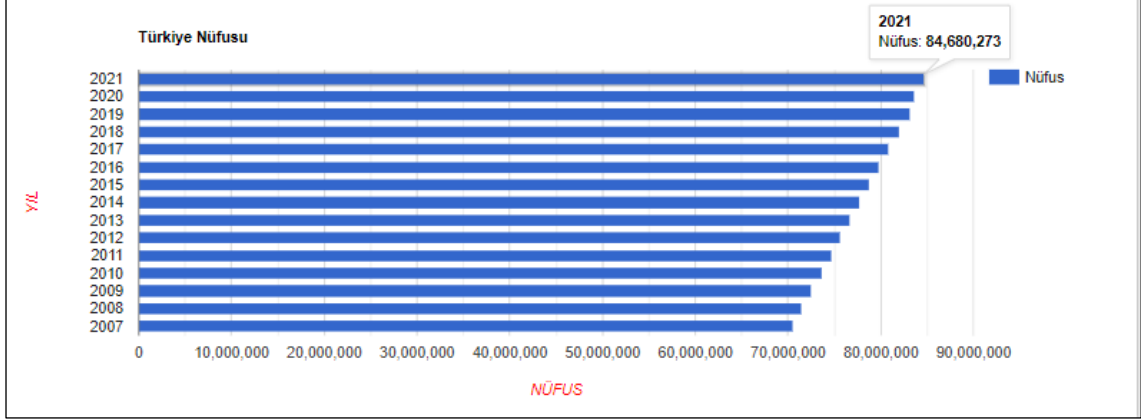
Beşiktaş, Adını İstanbul'un en eski semtlerinden bir olan Beşiktaş semtinden alır. 8,4 km uzunluğunda sahili olduğu İstanbul Boğazı'nın Rumeli yakasında yer alan ilçe batıda Şişli ve Kâğıthane, güneybatıda Beyoğlu, kuzeyde Sarıyer ilçeleriyle komşudur. Hem nüfus, hem de alan olarak İstanbul kentinin küçük ilçelerinden biri olmasına karşın iki kıtayı ve İstanbul'un iki yakasını birbirine bağlayan 15 Temmuz Şehitler Köprüsü ve Fatih Sultan Mehmet köprülerinin bağlantı yolları, sahip olduğu son dönem Osmanlı mimarisi eserleri, Boğaziçi yamaçları, üniversiteler ile çeşitli bölüm ve fakülteler ve Levent-Maslak hattındaki iş merkezleri nedeniyle gündüz nüfusunun sayım nüfusuna göre birkaç misli arttığı bir alandır.



## 4.2 Mevcut Ekonomik Koşulların, Gayrimenkul Piyasasının Analizi, Mevcut Trendler ve Dayanak Veriler İle Bunların Gayrimenkulün Değerine Etkileri

### Bazı Ekonomik Veriler ve İstatistikler

#### Δ Nüfus;

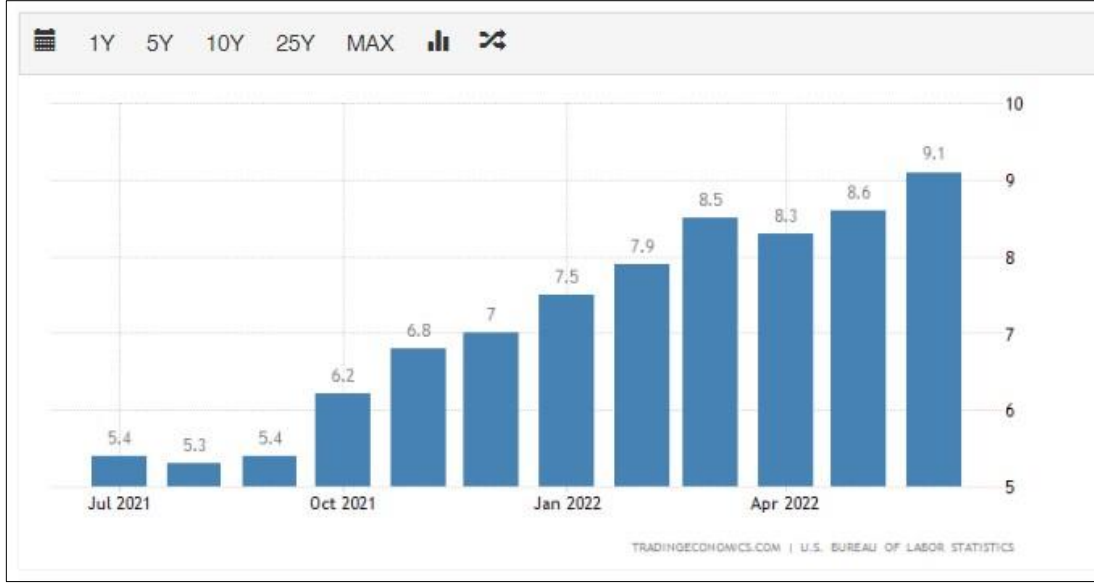


Türkiye'de ikamet eden nüfus, 31 Aralık 2021 tarihi itibarıyla bir önceki yıla göre 1 milyon 65 bin 911 kişi artarak 84 milyon 680 bin 273 kişiye ulaştı. Erkek nüfus 42 milyon 428 bin 101 kişi olurken, kadın nüfus 42 milyon 252 bin 172 kişi oldu. Diğer bir ifadeyle toplam nüfusun %50,1'ini erkekler, %49,9'unu ise kadınlar oluşturdu.

#### Δ TÜFE/Enflasyon Endeksleri;

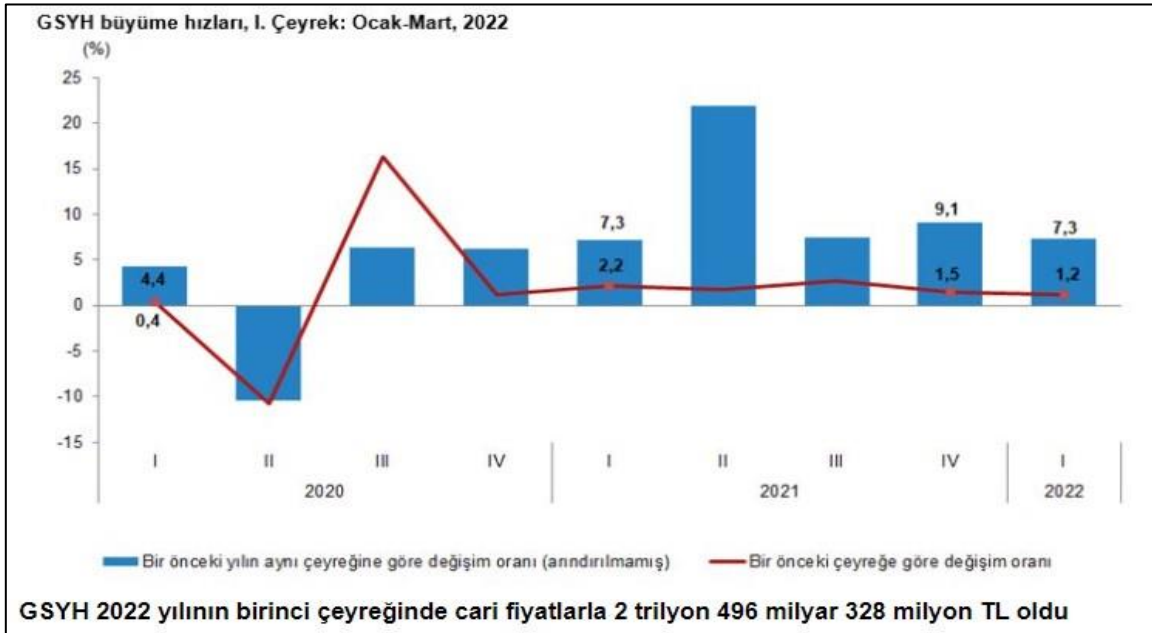


TÜFE'deki (2003=100) değişim 2022 yılı Temmuz ayında bir önceki aya göre %2,37, bir önceki yılın Aralık ayına göre %45,72, bir önceki yılın aynı ayına göre %79,60 ve on iki aylık ortalamalara göre %49,65 olarak gerçekleşti. (TÜİK.)



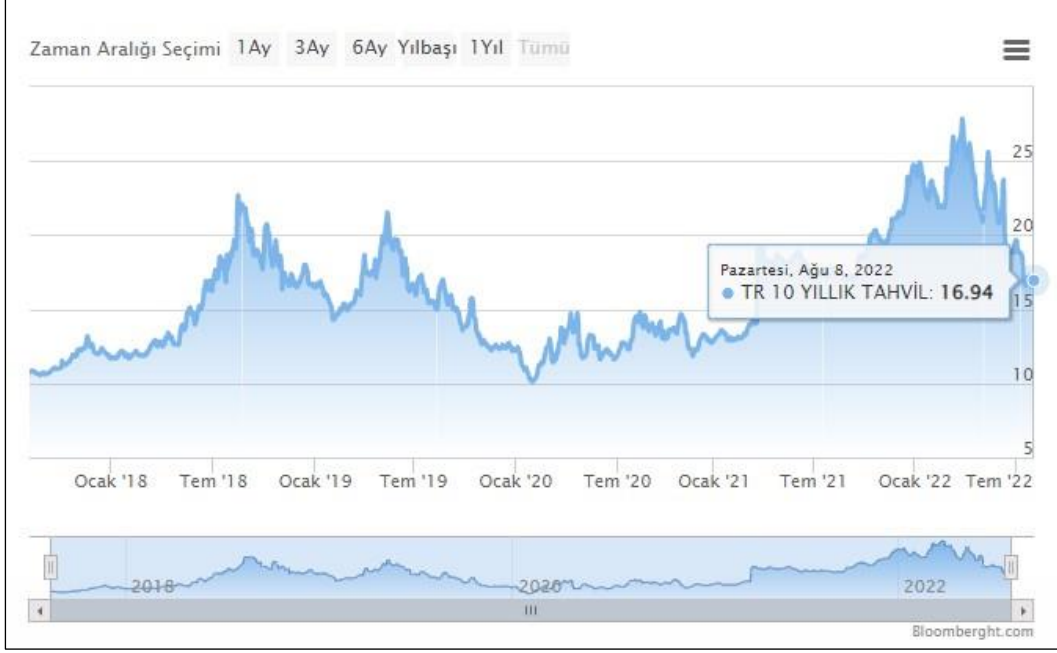
A.B.D son 5 yıllık tüketici fiyat endeksi grafiği ve oranları yukarıdaki gibidir. 2020 yılı itibariyle enflasyon oranı yıllık bazda Nisan ayına kadar ortalama 2,3 seviyelerinde iken Nisan ayı ile birlikte ciddi düşüş göstermiş olup, bu oran %0,5 altına kadar inmiştir. 2021 Ocak ayında %1,7 olan enflasyon oranı bu aydan itibaren sürekli artış göstererek 2022 Ağustos ayı itibariyle %9,1 seviyesine gelmiştir.

#### **Δ GSYİH/Büyüme Endeksleri;**

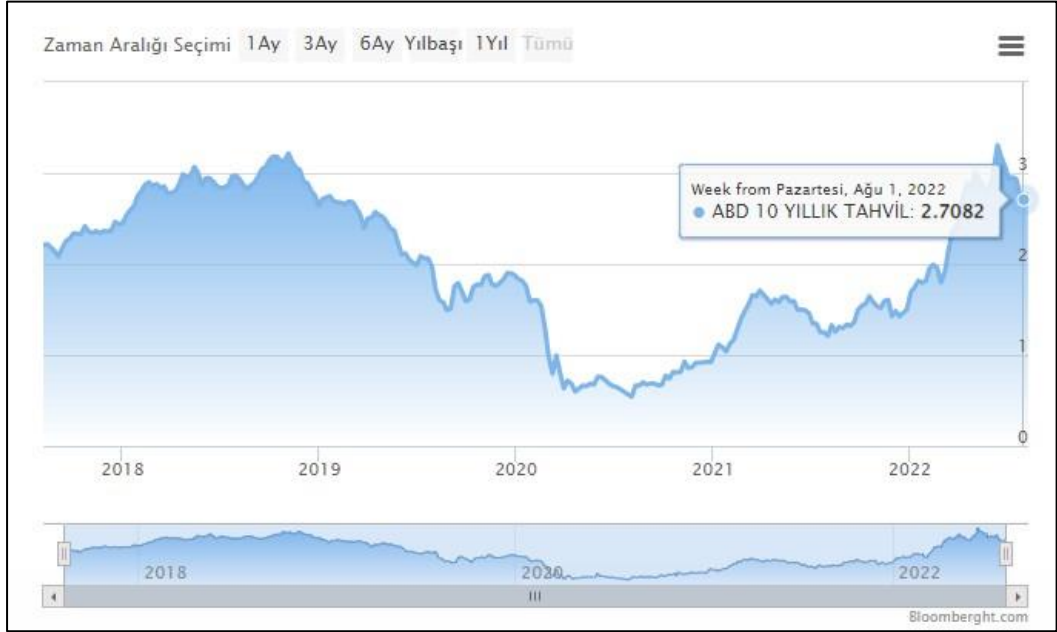


**GSYH 2022 yılı birinci çeyrek ilk tahmini; zincirlenmiş hacim endeksi olarak, bir önceki yılın aynı çeyreğine göre %7,3 arttı.** GSYH'yi oluşturan faaliyetler incelendiğinde; 2022 yılı birinci çeyreğinde bir önceki yıla göre zincirlenmiş hacim endeksi olarak; finans ve sigorta faaliyetleri %24,2, bilgi ve iletişim faaliyetleri %16,8, hizmetler %14,9, mesleki, idari ve destek hizmet faaliyetleri %8,9, sanayi %7,4, diğer hizmet faaliyetleri %6,8, gayrimenkul faaliyetleri %5,4, kamu yönetimi, eğitim, insan sağlığı ve sosyal hizmet faaliyetleri %5,2 ve tarım %0,9 arttı. İnşaat sektörü ise %7,2 azaldı. (TUIK)

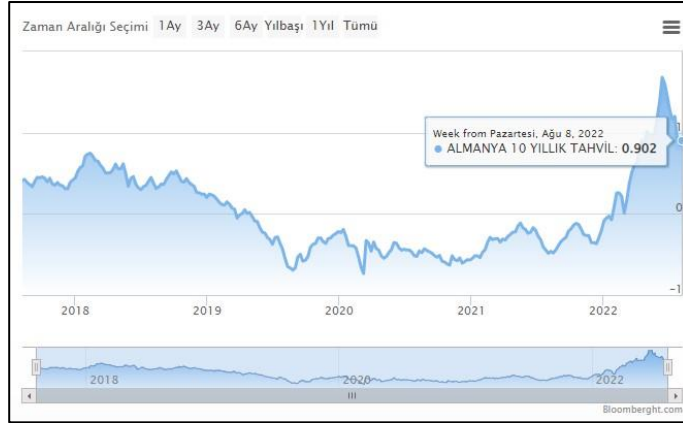
**Δ TR ve USD ile EURO 10 Yıllık Devlet Tahvili Değişimi;**



Yaklaşık son 10 yıllık dönemde TR 10 yıllık DİBS olan tahvil oranları ortalama %10 seviyelerinde seyrederken 2018 yılı 2.çeyreğiyle birlikte artışa geçerek %20 ve üzeri seviyelere kadar ulaşmıştır. Ağustos 2022 itibariyle ortalama %17 seviyelerindedir. (Grafik: Bloomberght.com)

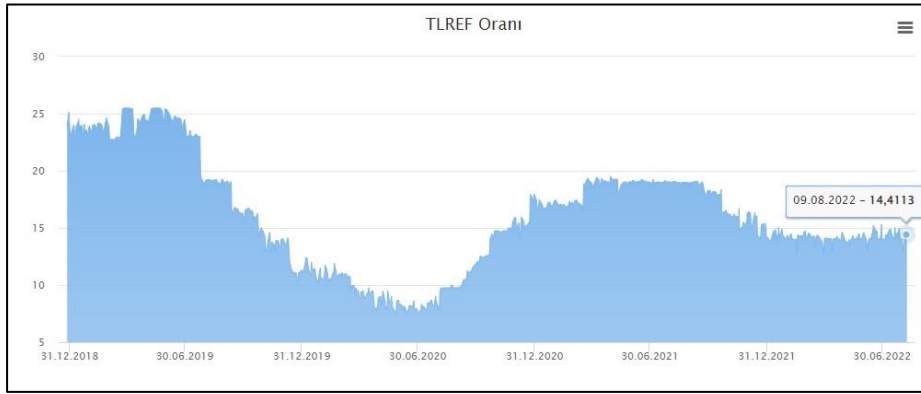


Yaklaşık son 10 yıllık dönemde USD 10 yıllık DİBS olan tahvil oranları ortalama %2 seviyelerinde seyrederken 2019 yılı son çeyreğiyle birlikte ciddi düşüşe geçerek %1,5 ve altı seviyelere inmiş Mart 2020 itibariyle düşüşe geçmiştir. 2021 yılından itibaren ise artış eğiliminde olup Ağustos 2022 itibariyle ortalama %2,7 seviyelerindedir. (Grafik: Bloomberght.com)



2019 yılı Mayıs ayı ile birlikte Euro 10 yıllık Alman Tahvili ise 0'ın altına inmiş olup 2022 Ocak ayından sonra 0 üzerine çıkmıştır. Bu süre zarfından sonra artış eğiliminde olup Ağustos 2022 itibariyle ortalama % 0,90 seviyelerindedir. (Grafik: Bloomberght.com)

### **LIBOR Faiz Oran Değişimi;**



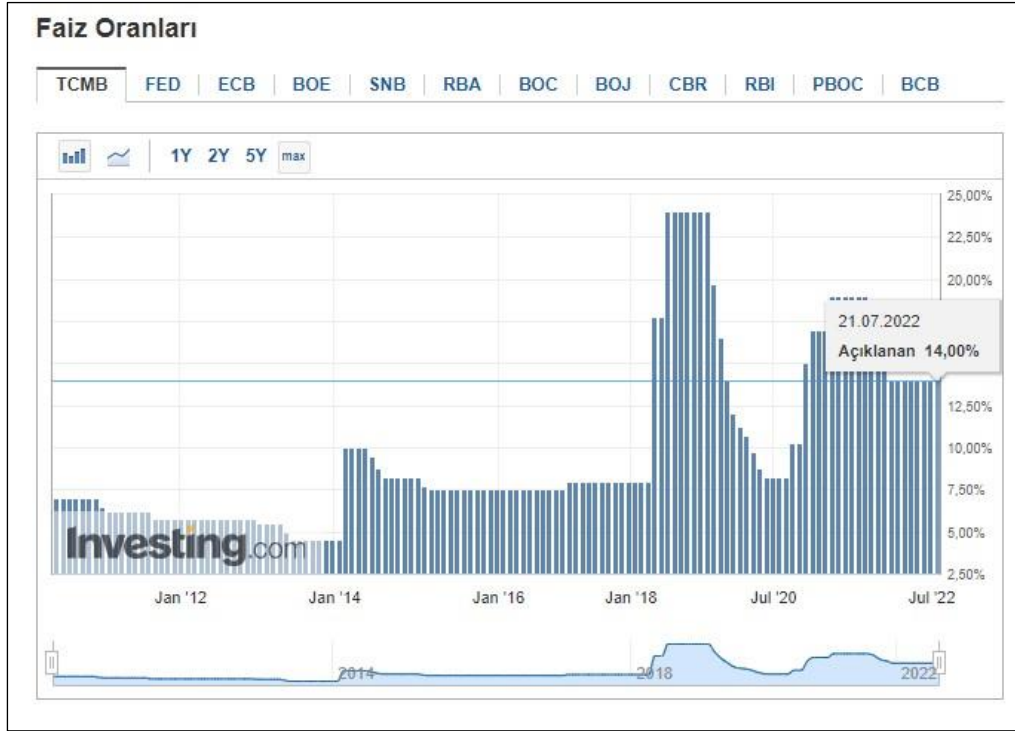
TBB tarafından yayımlanan Türk Lirası Referans Faiz Oranları uygulamasıyla hazırlanmış yukarıdaki grafik yıllara göre TR Libor faiz oranlarını göstermektedir. TR 12 aylık Libor faiz oranı 30.06.2021 itibariyle alış %19,02 seviyesindedir. 2021 yılında görüldüğü üzere TR yıllık Libor faiz oranı Ekim sonrası %18-19 seyrine devam etmiş olup Kasım ayı itibariyle düşüşe geçmiştir. Ağustos ayı itibariyle %14-15 aralığında seyrine devam etmektedir.



ICE tarafından yayımlanan USD Referans Faiz Oranları uygulamasıyla hazırlanmış yukarıdaki grafik yıllara göre USD Libor faiz oranlarını göstermektedir. USD 12 aylık Libor faiz oranı 30.06.2021 itibariyle 0,5% seviyesindedir. 2021 yılında görüldüğü üzere USD Libor faiz oranı Ekim itibariyle 0,5% altına düşse de Mart 2022 itibariyle yukarı yönlü seyretilmektedir. Ağustos ayı itibariyle %2,28 seviyesindedir.



**Δ TCMB ve FED Faiz Oran Değişimi;**



Türkiye Cumhuriyeti Merkez Bankası tarafından açıklanan son verilere göre faiz oranı 14,00% dir. 2010-2018 yılları arasında ortalama 5,0% - 7,5% aralığında değişen bu oran 2018 Mayıs ayı itibariyle 20,00% seviyesi üzerlerine kadar çıkmış, 2020 itibariyle 10,00% altına düşmüş Eylül 2020’de tekrar artışa geçerek rapor tarihi itibariyle %14,00 dir.



A.B.D Merkez Bankası FED tarafından açıklanan son verilere göre faiz oranı 0,25% tir. 2017 – 2019 itibariyle 2,50% seviyelerine kadar çıkmışken, faiz oranı 2022 itibariyle yukarı yönlü seyretmiştir. Temmuz 2022 itibariyle 2,50 % seviyelerindedir.

### Δ Risksiz Getiri Oranları

RİSKSİZ GETİRİ ORANLARI								
Moody's	S&P	Fitch	(1/1/22)					
by Ergun UNUTMAZ			Açıklama	Güncelleme	Hisse Senedi Risk Primi	Ölke Riski	Temerrüt Farkı	Risksiz Getiri Oranı
Almanya (GER)	(GER)						% 0,00	% 0,85
ABD (USA)	(USA)						% 0,00	% 2,83
Aaa	AAA	AAA	En yüksek kalite					
Türkiye (TUR)	(TUR)						% 3,83	% 20,35
	B+			13 Ara 2021			% 3,83	% 20,35
	B2	B+	Oldukça spekülâtif	12 Şub 2022			% 4,68	% 19,50
				14 Eyl 2020				
10 Yıllık Devlet Tahvili Getirisi (TUR):			% 24,180	14 Nis 2022	% 9,68	% 5,44		
10 Yıllık Devlet Tahvili Getirisi (GER):			% 0,849	14 Nis 2022	% 4,24	% 0,00		
10 Yıllık Devlet Tahvili Getirisi (USA):			% 2,828	14 Nis 2022	% 4,24	% 0,00		

Temerrüt farkları Prof. Aswath Damodaran'ın blog sayfasından alınmıştır.  
10 yıllık devlet tahvillerinin getirileri ise World Government Bonds üzerinden çekilmiştir.

Nisan ayı itibarıyla yapılan araştırmada risksiz getiri oranları belirlenmiştir. Hisse senedi risk primleri oranları getiri oranı olarak kabul edilebilirken, Türkiye'nin ülke riski, yatırımcının güveninin azalması gibi durumlar dikkate alınarak %5-6 seviyelerinin üzerindedir. (ergununutmaz.com)

### Δ Türkiye CDS Risk Primi ;



Türkiye'nin kredi ödeyebilme durumunu gösteren ve risk primi olarak adlandırılan "5 yıllık CDS göstergesi" 800 baz puanı aşarak 2008 yılı sonrası en yüksek seviyelerine çıktı. Rapor tarihinde ise bir miktar düşüşler 700-750 baz puan aralığında seyrine devam etmektedir.

## Δ Türkiye’de Gayrimenkul ve İnşaat Sektörü;

2018 yılında yaşadığımız kur dalgalanması ve buna bağlı gelişmeler karşısında başta ekonomik anlamda alınan YEP kararları ardından yapılan düzenlemeler ile dengelenme 2019 yılında önemli ölçüde sağlanmış görünmekteydi. Yıllık GSYH, zincirlenmiş hacim endeksi olarak, 2019 yılında bir önceki yıla göre yüzde 0,9 artmıştır. Ancak sektörel bazda bakıldığında, finans ve sigorta faaliyetleri toplam katma değeri yüzde 7,4, kamu yönetimi, eğitim, insan sağlığı ve sosyal hizmet faaliyetleri yüzde 4,6, diğer hizmet faaliyetleri yüzde 3,7 ve tarım sektörü yüzde 3,3 artarken, inşaat sektörü yüzde 8,6, mesleki, idari ve destek hizmet faaliyetleri ise yüzde 1,8 azalmıştır. İnşaat sektöründe görülen bu sert düşüş 2018 yılından itibaren kendisini gösteren talep eksikliği, maliyet artışı ve yüklenicilerin yaşadığı nakit akış sorunlarından kaynaklanmış görülmektedir. İnşaat sektörü cari fiyatlar ile 2019 yılında GSYH içinde yüzde 5,4 bir paya sahip olurken gayrimenkul sektörü yüzde 6,7 oranında paya sahip olmuştur. İki sektör GSYH’nin yüzde 12,1 oranında bir büyüklüğe ulaşmışlardır.

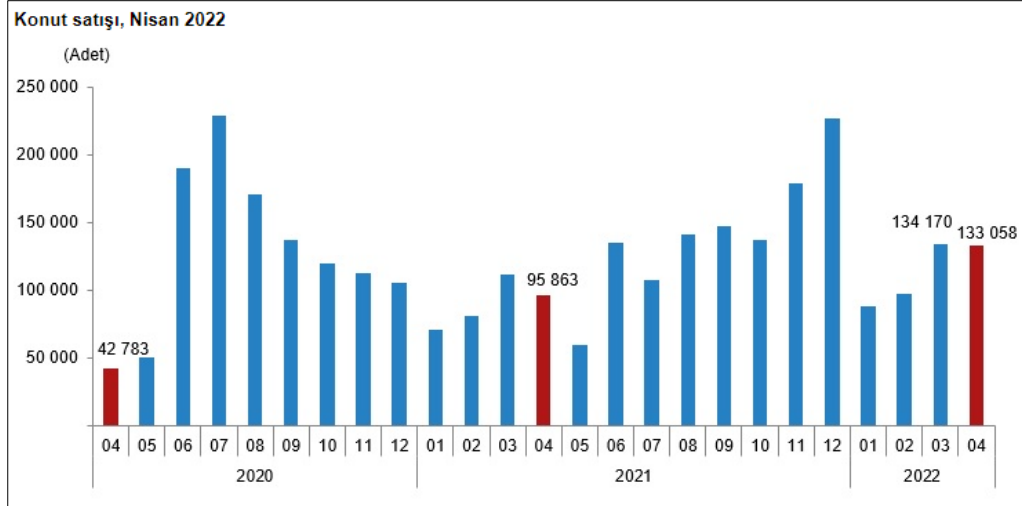


Diğer pek çok ekonomide olduğu gibi, Türkiye’de de inşaat sektörü, genel ekonomi açısından bir öncü gösterge olmanın yanında büyümenin itici gücünü oluşturma özelliğini de taşıyor. İnşaat sektöründeki ivmelenme ve yavaşlama genel ekonomiye göre daha önce gerçekleşiyor. Bununla birlikte, son dönemlerdeki yavaşlama haricinde sektörün yüksek büyüme temposuyla genel ekonomik büyümeye hem doğrudan hem de dolaylı olarak en önemli katkı yapan sektörlerden biri olduğu görülüyor.

Türk inşaat sektörünün uzun dönemli eğilimlerine baktığımızda genel ekonomideki dalgalanmalara en duyarlı sektörlerden biri olduğu söylenebilir. İnşaat sektöründeki büyüme eğilimi bir bakıma GSYH’nin öncü göstergesi durumundadır.

2019 yılı yabancıya gayrimenkul satışında özellikle konut satışında patlama yaşanan bir yıl olmuştur. 2020 yılı 2.çeyreğiyle birlikte konut kredi faizlerinde yaşanan tarihi düşüşle birlikte özellikle sıfır konutlarda satış rakamları çok hızlı bir seviyeye ulaşmıştır. 2021 yılında ise faiz oranlarındaki artış sektör olumsuz etkilemiş, buna rağmen artış devam etmiştir. Konut satışları Ocak-Eylül döneminde bir önceki yılın aynı dönemine göre %18,3 azalışla 949 bin 138 olarak gerçekleşmiştir.

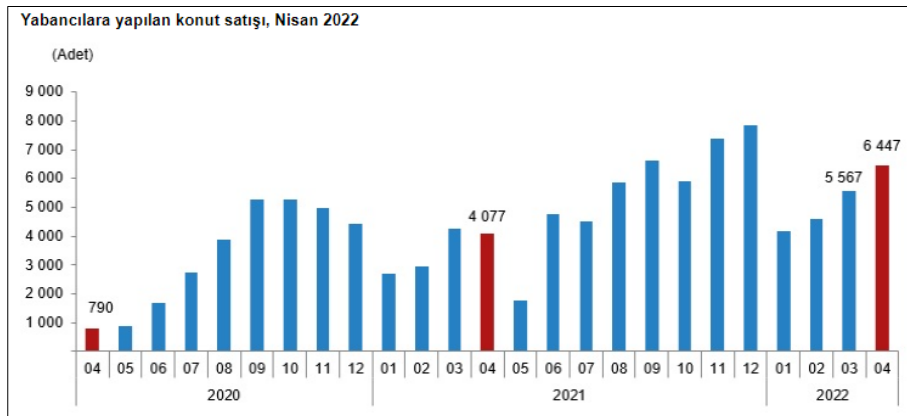
Türkiye genelinde konut satışları 2022 Nisan ayında bir önceki yılın aynı ayına göre %38,8 artarak 133 bin 58 oldu. Konut satışlarında İstanbul, 26 bin 330 konut satışı ve %19,8 ile en yüksek paya sahip oldu. Satış sayılarına göre İstanbul’u 12 bin 195 konut satışı ve %9,2 pay ile Ankara, 8 bin 459 konut satışı ve %6,4 pay ile İzmir izledi. Konut satış sayısının en az olduğu iller sırasıyla 25'er konut ile Ardahan ve Hakkari, 47 konut ile Bayburt oldu.



Türkiye genelinde ipotekli konut satışları Nisan ayında bir önceki yılın aynı ayına göre %82,9 artış göstererek 32 bin 30 oldu. Toplam konut satışları içinde ipotekli satışların payı %24,1 olarak gerçekleşti. Ocak-Nisan döneminde gerçekleşen ipotekli konut satışları ise bir önceki yılın aynı dönemine göre %55,1 artışla 100 bin 372 oldu. Nisan ayındaki ipotekli satışların, 7 bin 239'u; Ocak-Nisan dönemindeki ipotekli satışların ise 25 bin 724'ü ilk el satış olarak gerçekleşti. Türkiye genelinde diğer konut satışları Nisan ayında bir önceki yılın aynı ayına göre %28,9 artarak 101 bin 28 oldu. Toplam konut satışları içinde diğer satışların payı %75,9 olarak gerçekleşti. Ocak-Nisan döneminde gerçekleşen diğer konut satışları ise bir önceki yılın aynı dönemine göre %19,9 artışla 352 bin 749 oldu.

	Nisan			Ocak - Nisan		
	2022	2021	Değişim (%)	2022	2021	Değişim (%)
<b>Satış şekline göre toplam satış</b>	<b>133 058</b>	<b>95 863</b>	<b>38,8</b>	<b>453 121</b>	<b>358 913</b>	<b>26,2</b>
İpotekli satış	32 030	17 514	82,9	100 372	64 730	55,1
Diğer satış	101 028	78 349	28,9	352 749	294 183	19,9
<b>Satış durumuna göre toplam satış</b>	<b>133 058</b>	<b>95 863</b>	<b>38,8</b>	<b>453 121</b>	<b>358 913</b>	<b>26,2</b>
İlk el satış	36 421	29 212	24,7	130 858	109 582	19,4
İkinci el satış	96 637	66 651	45,0	322 263	249 331	29,3

Yabancılara yapılan konut satışları Nisan ayında bir önceki yılın aynı ayına göre %58,1 artarak 6 bin 447 oldu. Nisan ayında toplam konut satışları içinde yabancılara yapılan konut satışının payı %4,8 oldu. Yabancılara yapılan konut satışlarında ilk sırayı 2 bin 564 konut satışı ile İstanbul aldı. İstanbul'u sırasıyla bin 970 konut satışı ile Antalya, 333 konut satışı ile Ankara izledi.



#### **4.3 Değerleme İşlemini Olumsuz Yönde Etkileyen veya Sınırlayan Faktörler**

Değerleme tarihi itibarıyla süreç tamamlanana kadar geçen sürede, değerlendirme işlemini olumsuz etkileyen veya sınırlayan herhangi bir faktör olmamıştır.

#### **4.4 Gayrimenkulün Fiziki, Yapısal, Teknik ve İnşaat Özellikleri**

##### **Δ Ana Gayrimenkul Özellikleri;**

1646 ada 55 parsel; 3357,46m<sup>2</sup> yüzölçümüne sahiptir, geometrik olarak amorf şekle sahip, geometrik olarak eğimli bir arazi yapısına sahiptir. Parsel üzerinde herhangi bir yapı bulunmamaktadır.

#### **4.5 Varsa, Mevcut Yapıyla veya İnşaatı Devam Eden Projeye İlgili Tespit Edilen Ruhsata aykırı Durumlara İlişki Bilgiler**

Taşınmaz üzerinde halihazırda herhangi bir yapı bulunmamaktadır.

#### **4.6 Ruhsat Alınmış Yapılarda Yapılan Değişikliklerin 3194 Sayılı İmar Kanunu'nun 21.nci Maddesi Kapsamında Yeniden Ruhsat Alınmasını Gerektirir Değişiklikler Olup Olmadığı Hakkında Bilgi**

Taşınmaz üzerinde halihazırda herhangi bir yapı bulunmamaktadır. Yeniden ruhsat alınmasını gerektirir bir durum bulunmamaktadır.

#### **4.7 Gayrimenkulün Değerleme Tarihi İtibarıyla Hangi Amaçla Kullanıldığı, Gayrimenkul Arsa veya Arazi İse Üzerinde Herhangi Bir Yapı Bulunup Bulunmadığı ve Varsa, Bu Yapıların Hangi Amaçla Kullanıldığı Hakkında Bilgi**

Taşınmaz üzerinde halihazırda herhangi bir yapı bulunmamaktadır. Taşınmaz boş arsa'dır.

### **5. KULLANILAN DEĞERLEME YÖNTEMLERİ**

#### **UDS Tanımlı Değer Esası – Pazar Değeri:**

↗Pazar değeri, bir varlık veya yükümlülüğün, uygun pazarlama faaliyetleri sonucunda, istekli bir satıcı ve istekli bir alıcı arasında, tarafların bilgili ve basiretli bir şekilde ve zorlama altında kalmaksızın hareket ettikleri, muvazaasız bir işlem ile değerlendirme tarihi itibarıyla el değiştirmesinde kullanılması gerekli görülen tahmini tutardır. Pazar değerinin tanımı aşağıdaki kavramsal çerçeveye uygun olarak uygulanması *gerekir*:

(a) "Tahmini tutar" ifadesi muvazaasız bir pazar işleminde varlık için para cinsinden ifade edilen fiyat anlamına gelmektedir. Pazar değeri, değerlendirme tarihi itibarıyla, pazarda pazar değeri tanımına uygun olarak makul şartlarda elde edilebilecek en olası fiyattır. Bu fiyat, satıcı tarafından makul şartlarda elde edilebilecek en iyi ve alıcı tarafından makul şartlarda elde edilebilecek en avantajlı fiyattır. Bu tahmin, özellikle de satışla ilişkili herhangi bir tarafça sağlanmış özel bedeller veya imtiyazlar, standart olmayan bir finansman, sat ve geri kirala sözleşmesi gibi özel şartlara veya koşullara dayanarak arttırılmış veya azaltılmış bir tahmini fiyatı veya sadece belirli bir malike veya alıcıya yönelik herhangi bir değer unsurunu kapsamaz.

(b) "El değiştirmesinde kullanılacak" ifadesi, bir varlığın veya yükümlülüğün değerinin, önceden belirlenmiş bir tutar veya gerçek satış fiyatından ziyade tahmini bir değer olduğu duruma atıfta bulunur. Bu fiyat değerlendirme tarihi itibarıyla, pazar değeri tanımındaki tüm unsurları karşılayan bir işlemdeki fiyattır;

(c) "Değerleme tarihi itibarıyla" ifadesi değer belirlenmesinin belirli bir tarih itibarıyla belirlenmesini ve o zamana özgü olmasını gerektirir. Pazarlar ve pazar koşulları değişebileceğinden, tahmini değer başka bir zamanda doğru veya uygun olmayabilir. Değerleme tutarı, pazarın durumunu ve içinde bulunduğu koşulları başka bir tarihte değil sadece değerlendirme tarihi itibarıyla yansıtır;

**(d)** “İstekli bir alıcı arasında” ifadesi alım niyetiyle harekete geçmiş olan, ancak zorunlu kalmış olmayan bir alıcı anlamına gelmektedir. Bu alıcı her fiyattan satın almaya hevesli veya kararlı değildir. Bu alıcı, var olduğunun kanıtlanması veya tahmin edilmesi mümkün olmayan, sanal veya varsayımsal bir pazardan ziyade mevcut pazar gerçeklerine ve mevcut pazar beklentilerine uygun olarak satın alır. Var olduğu kabul edilen bir alıcı pazarın gerektirdiğinden daha yüksek bir fiyat ödemeyecektir. Varlığın mevcut sahibi ise pazarı oluşturanlar arasında yer almaktadır.

**(e)** “İstekli bir satıcı” ifadesi ise belirli fiyattan satmaya hevesli veya mecbur olmayan, ya da mevcut pazar tarafından makul görülmemeyen bir fiyatta ısrar etmeyen bir satıcı anlamına gelmektedir. İstekli satıcı, fiyat her ne olursa olsun, varlığı uygun pazarlama faaliyetleri sonucunda açık pazarlarda, pazar şartlarında elde edilebilecek en iyi fiyattan satmak istemektedir. Varlığın asıl sahibinin gerçekte içinde bulunduğu koşullar, yukarıda anılan şartlara dâhil değildir, çünkü istekli satıcı varsayımsal bir maliktir.

**(f)** “Muvazaasız bir işlem” ifadesi, fiyatın pazarın fiyat seviyesini yansıtmamasına veya yükseltmesine yol açabilecek, örneğin ana şirket ve bağlı şirket veya ev sahibi ve kiracı gibi taraflar değil, aralarında belirli ve özel bir ilişki bulunmayan taraflar arasında yapılan bir işlem anlamına gelmektedir. Pazar değeri işlemlerinin, her biri bağımsız olarak hareket eden ilişkisiz taraflar arasında yapıldığı varsayılır.

**(g)** “uygun pazarlama faaliyetleri sonucunda” ifadesi, varlığın pazara çıkartılarak en uygun şekilde pazarlanması halinde pazar değeri tanımına uygun olarak elde edilebilecek en iyi fiyattan satılmış olması anlamına gelmektedir. Satış yönteminin, satıcının erişime sahip olduğu pazarda en iyi fiyatı elde edeceği en uygun yöntem olduğu kabul edilir. Varlığın pazara çıkartılma süresi sabit bir süre olmayıp, varlığın türüne ve pazar koşullarına göre değişebilir. Burada tek kriter, varlığın yeterli sayıda pazar katılımcısının dikkatini çekmesi için yeterli süre tanınması gerekliliğidir. Pazara çıkartılma zamanı değerlendirme tarihinden önce gerçekleşmelidir,

**(h)** “Tarafların bilgili ve basiretli bir şekilde hareket etmeleri” ifadesi, istekli satıcının ve istekli alıcının değerlendirme tarihi itibarıyla pazarın durumu, varlığın yapısı, özellikleri, fiili ve potansiyel kullanımları hakkında makul ölçülerde bilgilenmiş olduklarını varsaymaktadır. Tarafların her birinin bu bilgiyi, işlemde kendi ilgili konuları açısından en avantajlı fiyatı elde etmek amacıyla basiretli bir şekilde kullandıkları varsayılır. Basiret, faydası sonradan anlaşılan bir tecrübenin avantajıyla değil, değerlendirme tarihi itibarıyla pazar şartları dikkate alınarak değerlendirilir.

Örneğin fiyatların düştüğü bir ortamda önceki pazar seviyelerinin altında bir fiyattan varlıklarını satan bir satıcı basiretsiz olarak kabul edilmez. Bu gibi durumlarda, pazarlarda değişen fiyat koşulları altında varlıkların el değiştirildiği diğer işlemler için geçerli olduğu gibi, basiretli alıcılar veya satıcılar o anda mevcut en iyi pazar bilgileri doğrultusunda hareket edeceklerdir.

**(i)** “Zorlama altında kalmaksızın” ifadesi ise taraflardan her birinin zorlanmış olmaksızın veya baskı altında kalmaksızın bu işlemi yapma niyetiyle harekete geçmiş olmasıdır.

➤ Pazar değeri kavramı, *katılımcıların* özgür olduğu açık ve rekabetçi bir pazarda pazarlık edilen fiyat olarak kabul edilmektedir. Bir varlığın pazarı, uluslararası veya yerel bir pazar olabilir. Bir pazar çok sayıda alıcı ve satıcıdan veya karakteristik olarak sınırlı sayıda *pazar katılımcısından* oluşabilir. Varlığın satışa sunulduğunun varsayıldığı pazar, teorik olarak el değiştiren *varlığın* normal bir şekilde el değiştirdiği bir pazardır.

➤ Bir *varlığın* pazar değeri onun en verimli ve en iyi kullanımını yansıtır. En verimli ve en iyi kullanım, bir varlığın potansiyelinin yasal olarak izin verilen ve finansal olarak karlı olan en yüksek düzeyde kullanımınıdır. En verimli ve en iyi kullanım, bir *varlığın* mevcut kullanımının devamı ya da alternatif başka bir kullanım *olabilir*. Bu, bir *pazar katılımcısının* varlık için teklif edeceği fiyatı hesaplarken varlık için planladığı kullanıma göre belirlenir.

➤ Değerleme girdilerinin yapısının ve kaynağının, sonuçta *değerleme amacı* ile ilgili olması *gerekten* değer esasını yansıtmaması *gerekir*. Örneğin, pazar değerini belirlemek amacıyla, pazardan türetilmiş veriler kullanılmak şartıyla, farklı yaklaşımlar ve yöntemler kullanılabilir. Pazar yaklaşımı tanım olarak pazardan türetilmiş girdileri kullanır. Gelir yaklaşımını kullanarak pazar değerini belirlemek için, *katılımcılar* tarafından benimsenen girdilerin ve varsayımların kullanılması *gerekli görülmektedir*. Maliyet yaklaşımını kullanarak pazar değerini belirlemek için, eşdeğer kullanıma sahip bir varlığın maliyetinin ve uygun aşınma oranının, pazar esaslı maliyet ve aşınma analizleriyle belirlenmesi *gerekli görülmektedir*.

➤ Değerlemesi yapılan *varlık* için mevcut verilere ve pazarla ilişkili koşullara göre en geçerli ve en uygun değerlendirme yönteminin veya yöntemlerinin tespit edilmesi *gerekir*. Uygun bir şekilde analiz edilmiş ve pazardan elde edilmiş verilere dayanması halinde, kullanılan her bir yaklaşımın veya yöntemin, pazar değeri ile ilgili bir gösterge sağlaması *gerekli görülmektedir*.

➤ Pazar değeri bir *varlığın*, pazardaki diğer alıcıların elde edemediği, belirli bir malik veya alıcı için değer ifade eden niteliklerini yansıtmaz. Böyle avantajlar, bir *varlığın* fiziksel, coğrafi, ekonomik veya yasal özellikleriyle ilişkili olabilir. Pazar değeri, belirli bir tarihte belirli bir istekli alıcının değil, herhangi bir istekli bir alıcının olduğunu varsaydığından, buna benzer tüm değer unsurlarının göz ardı edilmesini gerektirmektedir.

### **Değerleme Yöntemleri**

Değerleme yaklaşımlarının uygun ve değerlendirilen varlıklarının içeriği ile ilişkili olmasına dikkat edilmesi gerekir. Aşağıda tanımlanan ve açıklanan üç yaklaşım değerlemede kullanılan temel yaklaşımlardır. Bunların tümü, fiyat dengesi, fayda beklentisi veya ikame ekonomi ilkelerine dayanmaktadır. Temel değerlendirme yaklaşımlarına aşağıda yer verilmektedir:

#### **(A) Pazar Yaklaşımı (B) Gelir Yaklaşımı (C) Maliyet Yaklaşımı**

Bu temel değerlendirme yaklaşımlarının her biri farklı, ayrıntılı uygulama yöntemlerini içerir.

Bir varlığa ilişkin değerlendirme yaklaşımlarının ve yöntemlerinin seçiminde amaç belirli durumlara en uygun yöntemin bulunmasıdır. Bir yöntemin her duruma uygun olması söz konusu değildir. Seçim sürecinde asgari olarak aşağıdakiler dikkate alınır:

(a) değerlendirme görevinin koşulları ve amacı ile belirlenen uygun değer esas(lar)ı ve varsayılan kullanım(lar)ı, (b) olası değerlendirme yaklaşımlarının ve yöntemlerinin güçlü ve zayıf yönleri, (c) her bir yöntemin varlığın niteliği ve ilgili pazardaki katılımcılar tarafından kullanılan yaklaşımlar ve yöntemler bakımından uygunluğu, (d) yöntem(ler)in uygulanması için gereken güvenilir bilginin mevcudiyeti.

### **5.1 Pazar Yaklaşımı**

#### **Δ Pazar Yaklaşımını Açıklayıcı Bilgiler, Konu Gayrimenkulün Değerleme İçin Bu Yaklaşımın Kullanılma Nedenleri**

Pazar yaklaşımı *varlığın*, fiyat bilgisi elde edilebilir olan aynı veya karşılaştırılabilir (benzer) *varlıklarla* karşılaştırılması suretiyle gösterge niteliğindeki değer belirlendiği yaklaşımı ifade eder. Aşağıda yer verilen durumlarda, pazar yaklaşımının uygulanması ve bu yaklaşıma önemli ve/veya anlamlı ağırlık verilmesi gerekli görülmektedir: (a) değerlendirme konusu varlığın değer esasına uygun bir bedelle son dönemde satılmış olması, (b) değerlendirme konusu varlığın veya buna önemli ölçüde benzerlik taşıyan varlıkların aktif olarak işlem görmesi ve/veya (c) önemli ölçüde benzer varlıklar ile ilgili sık yapılan ve/veya güncel gözlemlenebilir işlemlerin söz konusu olması.

Karşılaştırılabilir pazar bilgisinin varlığın tıpatıp veya önemli ölçüde benzeriyle ilişkili olmaması halinde, *değerlemeyi gerçekleştirenin* karşılaştırılabilir *varlıklar* ile değerlendirme konusu *varlık* arasında niteliksel ve niceliksel benzerliklerin ve farklılıkların karşılaştırmalı bir analizini yapması *gerekir*. Bu karşılaştırmalı analize dayalı düzeltme yapılmasına genelde ihtiyaç duyulacaktır. Bu düzeltmelerin makul olması ve *değerlemeyi gerçekleştirenlerin* düzeltmelerin gerekçeleri ile nasıl sayısallaştırdıklarına raporlarında yer vermeleri *gerekir*.

Pazar yaklaşımında genellikle her biri farklı çarpanlara sahip karşılaştırılabilir varlıklardan elde edilen pazar çarpanları kullanılır. Belirlenen aralıktan uygun çarpanın seçimi niteliksel ve niceliksel faktörlerin dikkate alındığı bir değerlendirmenin yapılmasını gerektirir.

#### **Δ Fiyat Bilgisi Tespit Edilen Emsal Bilgileri ve Bu Bilgilerin Kaynağı**

**Emsal 1 [Satılık Arsa]:** Konu taşınmazlara yakın konumda, emsal: 2,5 yapılaşma şartlarında “Ticaret” imarlı, 900 m2 alanlı parsel, 86.000.000-TL bedel ile satılmıştır. Emsal imar durumu bakımından avantajlı olsa da konum olarak dezavantajlıdır.

Rexower Gayrimenkul : 0533 403 67 24

**Emsal 2 [Satılık Arsa]:** Konu taşınmazlara yakın konumda, emsal: 2,5 yapılaşma şartlarında “Ticaret” imarlı, 2.600 m2 alanlı parsel, 350.000.000-TL bedel ile satılmıştır. Emsal konum ve yapılaşma şartı bakımından avantajlıdır.

Karaoğlu Gayrimenkul : 0533 960 83 46

**Emsal 3 [Satılık Arsa]:** Konu taşınmazlara nazaran ticari şerefiyesi daha düşük konumda, Emsal: 2,5 “Ticaret ve Turizm ” imarlı, toplam 1.100m2 alanlı parsel, 130.000.000-TL bedel ile satılıktır. Emsal imar durumu bakımından avantajlı olsa da konum olarak dezavantajlıdır.

Coldwell Banker Dost: 0532 061 34 03

**Emsal 4 [Satılık Arsa]:** Konu taşınmazlara yakın konumda, emsal: 2,5 yapılaşma şartlarında “Ticaret” imarlı, 2.000 m2 alanlı parsel, 170.000.000-TL bedel ile satılmıştır. Emsal imar durumu bakımından avantajlı olsa da konum olarak dezavantajlıdır.

With Zone Gayrimenkul: 0534 556 92 18

EMSAL DÜZELTME TABLOSU	SATILIK ARSA							
	Emsal 1		Emsal 2		Emsal 3		Emsal 4	
İçerik	900,00m <sup>2</sup>		2.600,00m <sup>2</sup>		1.100,00m <sup>2</sup>		2.000,00m <sup>2</sup>	
Brüt alanı (m <sup>2</sup> )	900,00m <sup>2</sup>		2.600,00m <sup>2</sup>		1.100,00m <sup>2</sup>		2.000,00m <sup>2</sup>	
Satış fiyatı	86.000.000 TL		350.000.000 TL		130.000.000 TL		170.000.000 TL	
m <sup>2</sup> birim fiyatı	95.556 TL		134.615 TL		118.182 TL		85.000 TL	
Pazarlık	5%	-	5%	-	5%	-	5%	-
Konum şerefiyesi	10%	+	10%	-	10%	+	10%	+
Yüzölçüm Şerefiyesi	0%	-	0%	-	0%	-	0%	-
İmar Durumu Şerefiyesi	20%	-	20%	-	20%	-	20%	-
İndirgenmiş birim fiyat	81.222 TL		87.500 TL		100.455 TL		72.250 TL	
<b>Ortalama Birim fiyat</b>	<b>85.357TL/m<sup>2</sup></b>							

**Emsal 5 [Satılık Konut]:** Değerleme konusu taşınmazın bulunduğu bölgede boğaz manzarası bulunmayan eski site içerisinde konumlu 230 m2 alanlı 5+1 daire/ofis 18.000.000 TL bedelle satılıktır.

İlgilisi:0212 252 77 90



**Emsal 6 [Satılık Konut]:** Değerleme konusu taşınmazın bulunduğu bölgede boğaz manzarası bulunmayan eski site içerisinde konumlu 140 m2 alanlı 3+1 daire 7.500.000 TL bedelle satılıktır.

İlgilisi:0212 250 44 33

**Emsal 7 [Satılık Konut]:** Değerleme konusu taşınmazın bulunduğu bölgede boğaz manzaralı, yeni yapılan proje içerisinde konumlu 300 m2 alanlı olduğu belirtilen 250 m2 olduğu düşünülen 5+1 daire 26.500.000 TL bedelle satılıktır

İlgilisi:0212 264 20 03

**Emsal 8 [Satılık Konut]:** Değerleme konusu taşınmazın bulunduğu bölgede boğaz manzaralı, yeni yapılan proje içerisinde konumlu 160 m2 alanlı olduğu beyan edilen 130 m2 olduğu düşünülen 3+1 daire 17.000.000 TL bedelle satılıktır.

İlgilisi: 533 785 66 54

EMSAL DÜZELTME TABLOSU	SATILIK KONUT							
	Emsal 5		Emsal 6		Emsal 7		Emsal 8	
İçerik	Emsal 5		Emsal 6		Emsal 7		Emsal 8	
Brüt alanı (m <sup>2</sup> )	230,00m <sup>2</sup>		140,00m <sup>2</sup>		250,00m <sup>2</sup>		130,00m <sup>2</sup>	
Satış fiyatı	18.000.000 TL		7.500.000 TL		26.500.000 TL		17.000.000 TL	
m <sup>2</sup> birim fiyatı	78.261 TL		53.571 TL		106.000 TL		130.769 TL	
Pazarlık	3%	-	3%	-	3%	-	3%	-
Konum şerefiyesi	0%	-	0%	+	0%	+	0%	+
Kullanım alanı şerefiyesi	0%	-	0%	-	0%	-	0%	+
Yapı Kalitesi Şerefiyesi	50%	+	75%	+	0%	+	0%	+
İndirgenmiş birim fiyat	115.043 TL		92.143 TL		102.820 TL		126.846 TL	
<b>Ortalama Birim fiyat</b>	<b>109.213TL/m<sup>2</sup></b>							

**Emsal 9 [Satılık Dükkan]:** Değerleme konusu taşınmaza yakın konumda, ticari yoğunluğu daha düşük cadde üzerinde konumlu, 180m2 alanlı dükkan, 13.500.000-TL bedel ile satılıktır. Konum sebebiyle birim fiyatı düşük olup şerefiye yansıtılmıştır.

Alfa Gayrimenkul: 0532 312 23 10

**Emsal 10 [Satılık Dükkan]:** Değerleme konusu taşınmaza yakın konumda, ticari yoğunluğu daha düşük cadde üzerinde konumlu, 80m2 alanlı dükkan, 6.750.000-TL bedel ile satılıktır. Konum sebebiyle birim fiyatı düşük olup şerefiye yansıtılmıştır.

Remax Pro Gayrimenkul: 0532 665 63 77

**Emsal 11 [Kiralık Dükkan]:** Taşınmaza yakın konumda, ticari yoğunluğu daha düşük cadde üzerinde yer alan 80m2 alanlı dükkan 35.000 TL bedelle kiralıktır. Bölgede kira amorti süresi 18 yıldır. Bu durumda 18 yıl x 12 ay x 35.000 TL = 7.560.000 TL

Genyapı Gayrimenkul: 0553 747 33 33

**Emsal 12 [Kiralık Dükkan]:** Taşınmaza yakın konumda, ticari yoğunluğu daha düşük cadde üzerinde yer alan 125m2 alanlı dükkan 50.000 TL bedelle kiralıktır. Bölgede kira amorti süresi 17 yıldır. Bu durumda 18 yıl x 12 ay x 50.000 TL = 10.800.000 TL

İz Gayrimenkul : 0532 731 53 83

EMSAL DÜZELTME TABLOSU	SATILIK DÜKKAN							
	Emsal 9		Emsal 10		Emsal 11		Emsal 12	
İçerik	Emsal 9		Emsal 10		Emsal 11		Emsal 12	
Brüt alanı (m <sup>2</sup> )	180,00m <sup>2</sup>		80,00m <sup>2</sup>		80,00m <sup>2</sup>		125,00m <sup>2</sup>	
Satış fiyatı	13.500.000 TL		6.750.000 TL		7.560.000 TL		10.800.000 TL	
m <sup>2</sup> birim fiyatı	75.000 TL		84.375 TL		94.500 TL		86.400 TL	
Pazarlık	3%	-	3%	-	3%	-	3%	-
Konum şerefiyesi	40%	+	40%	+	50%	+	50%	+
Kullanım alanı şerefiyesi	0%	-	0%	-	0%	-	0%	+
Yapı Kalitesi Şerefiyesi	40%	+	50%	+	40%	+	20%	+
İndirgenmiş birim fiyat	132.750 TL		157.781 TL		176.715 TL		144.288 TL	
<b>Ortalama Birim fiyat</b>	<b><u>152.884TL/m<sup>2</sup></u></b>							

### Δ Bölgede Bulunan Projeler Hakkında Genel Bilgi

--Selenium Panorama



İstanbul'un en merkezi semtlerinden Gayrettepe'de yer alan Selenium Panorama'nın inşasına 2007 yılında başlanıp, 2009 yılında tamamlanmıştır. Mimar Ömer Çamoğlu tarafından tasarlanan Selenium Panorama 20.000 m2 alana sahiptir. 24 katlı (100 mt) residence bloğunda balkonlar bulunmaktadır.

**--Polat Tower**

0 Ocak 1999 tarihinde temeli atılarak 42 kat, 152 metre yüksekliğinde yapılmak üzere inşaatına başlanmıştır. Polat İnşaat bu projede konut yaşamında bireylerin kendi mülklerinde 5 yıldız otel konforunda yaşamalarını amaçlamıştır. 3.2 metre tavan yüksekliğine sahip 71 m2 ve 81 m2 büyüklüğünde stüdyo daireler salon, bir oda, banyo ve mutfaktan oluşan bir mimariye sahiptir.

**Δ Kullanılan Emsallerin Sanal Ortamdaki Haritalarından Çıkarılmış, Değerlemeye Konu Gayrimenkule Olan Yakınlığını Gösteren Krokiler**

### **Δ Emsallerin Nasıl Dikkate Alındığına İlişkin Ayrıntılı Açıklama, Emsal Bilgilerinde Yapılan Düzeltmeler, Düzeltmelerin Yapılma Nedenine İlişkin Detaylı Açıklamalar ve Diğer Varsayımlar**

Pazar yöntemi analizi ile elde edilen emsaller ve bölge emlakçılarından alınan beyanlar sonucunda, ekspertize konu taşınmazın konumu ve mevcut imar durumu da göz önünde bulundurulduğunda **arsa birim m<sup>2</sup> değerinin 80.000-TL ile 90.000-TL aralığında olabileceğine kanaat getirilmiştir.**

Bölgede konut nitelikli taşınmazların birim değeri 90.000-120.000 TL/m<sup>2</sup> aralığında değişmektedir. Dükkan vasıflı taşınmazlar ise 120.000-170.000 TL/m<sup>2</sup> aralığındadır.

### **Δ Pazar Yaklaşımı İle Ulaşılan Sonuç**

Bölgede, satılık veya yakın dönemde satışı gerçekleşmiş arsa emsalleri üzerinden arsa birim değerine ulaşılmıştır. Yapılan araştırmalar neticesinde bölgede yapılaşmaya açık arsa birim değerlerinin 80.000 TL - 90.000 TL/m<sup>2</sup> arasında değiştiği tespit edilmiştir. Bölge konut ve ticari fonksiyonlu olarak gelişmektedir. Taşınmaz için 84.885,60 TL/m<sup>2</sup> birim değer takdir edilmiştir.

Rapora konu 1646 ada 55 parsel için mevcut durumda Pazar yaklaşımı yöntemi ile ulaşılan piyasa değeri **285.000.000,00-TL** olarak takdir edilmiştir.

Emlak Konut GYO A.Ş. payına düşen arsa değeri de herhangi bir yapılaşma unsuru olmadığından mevcut arsa değeri olarak öngörülmüştür. Emlak Konut GYO A.Ş. payına düşen arsa değeri **285.000.000,00 TL** olarak belirlenmiştir.

## **5.2 Maliyet Yaklaşımı**

### **Δ Maliyet Yaklaşımını Açıklayıcı Bilgiler, Konu Gayrimenkulün Değerleme İçin Bu Yaklaşımın Kullanılma Nedeni**

Maliyet yaklaşımı, bir alıcının, gereksiz külfet doğuran zaman, elverişsizlik, risk gibi etkenler söz konusu olmadıkça, belli bir varlık için, ister satın alma, isterse yapım yoluyla edinilmiş olsun, kendisine eşit faydaya sahip başka bir varlığı elde etme maliyetinden daha fazla ödeme yapmayacağı ekonomik ilkesinin uygulanmasıyla gösterge niteliğindeki değer belirlendiği yaklaşımdır. Bu yaklaşımda, bir *varlığın* cari ikame maliyetinin veya yeniden üretim maliyetinin hesaplanması ve fiziksel bozulma ve diğer biçimlerde gerçekleşen tüm yıpranma paylarının düşülmesi suretiyle gösterge niteliğindeki değer belirlenmektedir. Aşağıda yer verilen durumlarda, maliyet yaklaşımının uygulanması ve bu yaklaşıma önemli ve/veya anlamlı ağırlık verilmesi gerekli görülmektedir:

**(a)** katılımcıların değerlendirme konusu varlıkla önemli ölçüde aynı faydaya sahip bir varlığı yasal kısıtlamalar olmaksızın yeniden oluşturabilmesi ve varlığın, katılımcıların değerlendirme konusu

varlığı bir an evvel kullanabilmeleri için önemli bir prim ödemeye razı olmak durumunda kalmayacakları kadar, kısa bir sürede yeniden oluşturulabilmesi, **(b)** varlığın doğrudan gelir yaratmaması ve varlığın kendine özgü niteliğinin gelir yaklaşımını veya pazar yaklaşımını olanaksız kılması ve/veya **(c)** kullanılan değer esasının temel olarak ikame değeri örneğinde olduğu gibi ikame maliyetine dayanması.

Belli başlı üç maliyet yaklaşımı yöntemi bulunmaktadır: **(a)** ikame maliyeti yöntemi: gösterge niteliğindeki değer eşdeğer fayda sağlayan benzer bir varlığın maliyetinin hesaplanmasıyla belirlendiği yöntem. **(b)** yeniden üretim maliyeti yöntemi: gösterge niteliğindeki değer varlığın aynısının üretilmesi için gerekli olan maliyetin hesaplanmasıyla belirlendiği yöntem. **(c)** toplama yöntemi: varlığın değerinin bileşenlerinin her birinin değeri toplanarak hesaplandığı yöntemdir.

### **Δ Arsa Değerinin Tespitinde Kullanılan Emsal Bilgileri ve Bu Bilgilerin Kaynağı, Yapılan Düzeltmeler, Yapılan Diğer Varsayımlar ve Ulaşılan Sonuç**

Ekspertize konu taşınmaz üzerinde herhangi bir yapı olmaması sebebiyle değerlemede bu yöntem kullanılmamıştır. Bu sebeple arsa değerlerine Pazar yaklaşımı ve Pazar yaklaşımı verileri ile oluşturulan proje geliştirme yöntemi ile ulaşılmıştır.

### **Δ Yapı Maliyetleri ve Diğer Maliyetlerin Tespitinde Kullanılan Bilgiler, Bu Bilgilerin Kaynağı ve Yapılan Varsayımlar**

Rapora konu taşınmaz üzerinde herhangi bir yapı unsuru bulunmamakta olup yapı değeri tespit edilmemiştir.

### **Δ Maliyet Yaklaşımı İle Ulaşılan Sonuç**

Parsel üzerinde maliyet oluşturacak bir yapı bulunmaması sebebiyle maliyet yaklaşımı uygulanmamıştır.

## **5.3 Gelir Yaklaşımı**

### **Δ Gelir Yaklaşımını Açıklayıcı Bilgiler, Konu Gayrimenkulün Değerlemesi İçin Bu Yaklaşımın Kullanılma Nedeni**

Gelir yaklaşımı, gösterge niteliğindeki değer, gelecekteki nakit akışlarının tek bir cari değere dönüştürülmesi ile belirlenmesini sağlar. Gelir yaklaşımında varlığın değeri, varlık tarafından yaratılan gelirlerin, nakit akışlarının veya maliyet tasarruflarının bugünkü değerine dayanarak tespit edilir. Aşağıda yer verilen durumlarda, gelir yaklaşımının uygulanması ve bu yaklaşıma önemli ve/veya anlamlı ağırlık verilmesi gerekli görülmektedir: (a) Varlığın gelir yaratma kabiliyetinin katılımcının gözüyle değeri etkileyen çok önemli bir unsur olması, (b) Değerleme konusu varlıkla ilgili gelecekteki gelirin miktarı ve zamanlamasına ilişkin makul tahminler mevcut olmakla birlikte, ilgili pazar emsallerinin varsa bile az sayıda olması.

#### **→ İndirgenmiş Nakit Akışları (İNA) Yöntemi:**

İNA yönteminde, tahmini nakit akışları değerlendirme tarihine indirgenmekte ve bu işlem *varlığın* bugünkü değeriyle sonuçlanmaktadır. Gelirlerin getirisi kapitalizasyonu (indirgemesi) olarak ta nitelendirilmektedir.

Uzun ömürlü veya sonsuz ömürlü *varlıklarla* ilgili bazı durumlarda, İNA, *varlığın* kesin tahmin süresinin sonundaki değeri temsil eden devam eden değeri *içerebilir*. Diğer durumlarda, *varlığın* değeri kesin tahmin süresi bulunmayan bir devam eden değer tek başına kullanılarak hesaplanabilir. İNA yönteminin temel adımları aşağıdaki şekildedir:

(a) değerlendirme konusu varlığın ve değerlendirme görevinin niteliğine en uygun nakit akışı türünün seçilmesi (örneğin, vergi öncesi veya vergi sonrası nakit akışları, toplam nakit akışları veya öz sermayeye ait nakit akışları, reel veya nominal nakit akışları vb.), (b) nakit akışlarının tahmin edileceği en uygun kesin sürenin varsa belirlenmesi, (c) söz konusu süre için nakit akış tahminlerinin hazırlanması, (d) (varsa) kesin tahmin süresinin sonundaki devam eden değer değerlendirme konusu varlık için uygun olup olmadığı; daha sonra da, varlığın niteliğine uygun devam eden değer belirlenmesi, (e) uygun indirgeme oranının belirlenmesi, (f) indirgeme oranının varsa devam eden değer de dâhil olmak üzere, tahmini nakit akışlarına uygulanması şeklindedir.

### → **Direkt (Doğrudan) Kapitalizasyon Yöntemi:**

Tüm risk veya genel kapitalizasyon oranının, temsili tek bir dönem gelirin uygulandığı yöntemdir. Gayrimenkulün o dönem için (yıl) üreteceği net gelirin, güncel gayrimenkul piyasası koşullarına göre oluşan bir kapitalizasyon oranına bölünerek, taşınmaz değeri hesaplanır. Bu kapitalizasyon oranı, birbirine emsal gayrimenkullerde satış ve gelir seviyeleri arasındaki ilişkiyle belirlenebilir. Burada Net Gelir kavramına dikkat edilmelidir. Tüm kaynaklardan elde edilecek gelirleri içeren mülkün potansiyel brüt gelir ve bundan beklenen boşluk/kayıpların arındırıldığı efektif brüt gelir sonrasında da efektif brüt gelirin faaliyet giderleri ile diğer harcamalardan arındırılması ile net faaliyet gelir elde edilmelidir. Potansiyel Brüt Kira Geliri: Gayrimenkulün kiralanabilir tüm birimlerinin kiraya verildiği ve kira bedellerinin kayıtsız olarak tahsil edildiği durumlardaki elde edilen gelir tutarıdır.

- Toplam yıllık potansiyel gelir / Kapitalizasyon oranı = Değer

### **Δ Nakit Giriş ve Çıktılarının Tahmin Edilmesinde Kullanılan Emsal Bilgileri, Bu Bilgilerin Kaynağı ve Yapılan Diğer Varsayımlar**

Söz konusu parsel üzerinde direk gelir getirici bir yapı bulunmamaktadır. Ancak hali hazırda ruhsatına istinaden hazırlanan projenin tamamlanma süresi ve tamamlanma yüzdeleri dikkate alınarak nakit girişi ve çıkışı hesaplanarak projenin bugünkü değeri hesaplanmıştır.

Söz konusu proje bilgileri esas alındığında projenin 2022 yılı 3.çeyrek itibariyle başlanan projenin yaklaşık 2 yıllık bir dönemde tamamlanacağı öngörülmüştür.

İnşaatin ilk yıl %40, 2. yıl %60'lık bir ilerleme ile 2 yılda tamamlanacağı öngörülmüştür. İlk yıl için inşaat maliyet birim değeri 8.000 TL/m<sup>2</sup> ile inşaata başlanacağı, takip eden yılda %30'lik artışlar ile devam edeceği düşünülmüştür.

Konutların ilk yıl %35, takip eden yılda ise %35 olarak satışlarının tamamlanacağı, Ticari bağımsız bölümlerin ise inşaatın bitmesi ile satışlarının tamamlanacağı öngörülmüştür. İlk yıl bağımsız bölüm birim değeri konutlar için 110.000 TL/m<sup>2</sup>, dükkanlar için ise 160.000 TL/m<sup>2</sup> olarak belirlenmiştir. 2.yıl %40 birim değer artışı olacağı düşünülmektedir. Projenin tamamlanması durumunda net bugünkü hasılatı/değeri 781.813.244,02 TL olarak öngörülmüştür. Nakit akışı tablosu ve proje bilgileri rapor ekinde verilmiştir.

### **Δ İndirgeme/İskonto Oranının Nasıl Hesaplandığına İlişkin Ayrıntılı Açıklama ve Gerekçeler**

İndirgeme oranı belirlenirken UDES kapsamında toplama yöntemi esas alınmış ve aşağıda sıralanan maddeler dikkate alınmıştır.

- a. Kullanılan nakit akışlarına ilişkin projeksiyonlarla ilgili riskler,
- b. Değerlenen varlığın türü,
- c. Pazardaki işlemlerde zımnen yer alan oranlar,
- d. Varlığın coğrafi konumu ve/veya işlem göreceği pazarın konumu,
- e. Varlığın ömrü ve girdilerin tutarlılığı,
- f. Kullanılan nakit akışının türü,

$$\text{İndirgeme Oranı} = \text{Risksiz Getiri Oranı}^* + \text{Risk Primi}^{**}$$

\* Risksiz getiri oranı, 10 yıllık devlet tahvillerinin getirileri dikkate alınarak belirlenmiştir. Yapılan incelemelerde son 10 yıllık devlet tahvilleri risksiz getiri oranı %22 civarındadır.

\*\* Risk primi ise belirlenen risksiz getiri oranları üzerinden yaklaşık %1,5-2 civarında sektör riski ve %1,5-2 civarında ülke riski dikkate alınarak belirlenmiştir. Bu doğrultuda 2022 yılı indirgeme oranı %24 olarak belirlenmiştir. Takip eden yılda ise İndirgeme oranının %24 bandında olacağına kanaat getirilmiştir.

### **Δ Gelir Yaklaşımı İle Ulaşılan Sonuç**

Belirtilen varsayımlar doğrultusunda projenin net bugünkü değeri 781.813.244,02 TL olarak öngörülmüştür. Bu bedel üzerinden Emlak Konut GYO A.Ş. hasılat payı ilgili sözleşmeler gereği %50 olarak belirlenmiştir.

### **5.4 Diğer Tespit ve Analizler**

#### **Δ Takdir Edilen Kira Değerleri**

Söz konusu taşınmaz için kira değeri analizi yapılmamıştır.

#### **Δ Hasılat Paylaşımı veya Kat Karşılığı Yöntemi ile Yapılacak Projelerde, Emsal Pay Oranları**

Taşınmazların bulunduğu il genelinde ve özellikle konumlandığı bölgede kat karşılığı oranlarının %45-%55 oranında değişebildiği, hasılat paylaşımı yönteminde ise girişimci kar beklenti oranlarının %30-%40 oranlarında olduğu tespit edilmiştir. Bu oranlar, taşınmaz alanının büyüklüğü, proje kapsam ve toplam getirisi, yapılacak projenin niteliği ve konumu gibi etkenlere göre değişkenlik göstermektedir.

#### **Δ Üzerinde Proje Geliştirilen Arsaların Boş Arazi ve Proje Değerleri**

Söz konusu parseller üzerinde inşaatına başlanacak olan Dikilitaş projesinin, proje ve boş arazi değerleri Pazar yaklaşımı ve Gelir yaklaşımı yöntemi ile yukarıda belirtilen varsayımlar doğrultusunda tespit edilmiştir. Proje değerlemesi yapılırken bağımsız bölüm bazında değer analizi de yapılmıştır. Bağımsız bölümlerin; kat, konum, manzara, yön, cephe sayısı, kullanım alanı, bağımsız bölüm tipi, dükkanlarda kullanım alanı, cephe genişliği vs. gibi özellikler dikkate alınarak değerleri belirlenmiştir. Bu kriterler belirlenirken projenin bitmiş olduğu ve bölgeye kattığı gelişim süreci de dikkate alınmıştır.

#### **Δ En Verimli ve En İyi Kullanım Değeri Analizi**

Söz konusu taşınmazların mevcut durumu dikkate alındığında, tarafımıza iletilen projeye uygun şekilde yapılaşmasının en iyi ve verimli kullanım şekli olacağına kanaat getirilmiştir.

#### **Δ Müşterek veya Bölünmüş Kısımların Değerleme Analizi**

Söz konusu parselin tamamı değerlendirilmiştir. Müşterek veya bölünmüş kısım analizi yapılmamıştır.

## 6. ANALİZ SONUÇLARININ DEĞERLENDİRİLMESİ

### 6.1 Farklı Değerleme Yöntemleri ile Analiz Sonuçlarının Uyumlaştırılması ve Bu Amaçla İzlenen Metotların ve Nedenlerinin Açıklanması

Taşınmazın niteliğinin arsa olması, kullanım şekli ve amacı vb. her türlü etkenler dikkate alınmıştır. Raporun ilgili kısımlarında belirtildiği üzere değerlendirme yapılırken taşınmaza ayrı ayrı analiz yapılmış taşınmazın değerine ulaşılmıştır.

Pazar yaklaşımı yöntemi ile ilgili arsanın hali hazır değeri KDV hariç toplam **285.000.000,00 TL** olarak belirlenmiştir.

Projenin tamamlanması durumundaki bugünkü değerinin tespiti yapılırken Gelir yaklaşımı analizi altında varsayımlara dayanarak nakit akışı yöntemi kullanılmıştır. Projenin tamamlanması durumundaki bugünkü değeri **781.813.244,02 TL**, Emlak Konut GYO A.Ş.'nin %50'lik payına düşen gelirin bugünkü değeri **390.906.622,01 TL** olarak belirlenmiştir.

İlave olarak projenin bağımsız bölüm bazında satışa esas anahtar teslim şartlarının yerine getirilmesi durumundaki bugünkü değerleri de tespit edilmiş ve bu değerler rapor ekinde belirtilmiştir.

### 6.2 Asgari Husus ve Bilgilerden Raporda Yer Verilmeyenlerin Neden Yer Almadıklarının Gerekçeleri

Değerleme çalışması için gerekli tüm asgari husus ve bilgilere raporda yer verilmiştir.

### 6.3 Yasal Gerekleri Yerine Getirilip Getirilmediği ve Mevzuat Uyarınca Alınması Gereken İzin ve Belgelerin Tam ve Eksiksiz Olarak Mevcut Olup Olmadığı Hakkında Görüş

İlgili kurumlarda yapılan araştırma ve incelemeler neticesinde, taşınmaz için alınması gereken tüm yasal belge ve bilgilerin mevcut olduğu, yasal gerekliliklerin de yerine getirildiği görülmüştür. Değerleme tarihi itibarıyla de herhangi bir yasal kısıt, karar vb olumsuzluğunun bulunmadığı bilgileri edinilmiştir.

### 6.4 Varsa, Gayrimenkul Üzerindeki Takyidat ve İpotekler İle İlgili Görüş

Taşınmazın tapu kaydı üzerinde yer alan takyidatlar raporun 3.3 başlığı altında açıklanmıştır. Taşınmazın tapu kaydında kısıtlılık oluşturabilecek herhangi bir kayıt bulunmamaktadır.

### 6.5 Değerleme Konusu Gayrimenkulün, Üzerinde İpotek veya Gayrimenkulün Değerini Doğrudan ve Önemli Ölçüde Etkileyecek Nitelikte Herhangi Bir Takyidat Bulunması Durumları Hariç, Devredilebilmesi Konusunda Bir Sınırlamaya Tabi Olup Olmadığı Hakkında Bilgi

Taşınmaz üzerinde devredilebilmesine ilişkin herhangi bir sınırlama veya kısıtlama bulunmamaktadır.

### 6.6 Değerleme Konusu Arsa veya Arazi ise, Alımından İtibaren beş Yıl Geçmesine Rağmen Üzerinde Proje Geliştirilmesine Yönelik Herhangi Bir Tasarrufla Bulunup Bulunulmadığına Dair Bilgi

Değerleme konusu parselin mülkiyet tarihi üzerinden 5 yıllık süre geçmemiş olup hali hazırda parsel üzerinde konut projesi inşaatına başlanılmıştır.

### 6.7 Değerleme Konusu Üst Hakkı veya Devre Mülk Hakkı İse, Üst Hakkı ve Devre Mülk Hakkının Devredilebilmesine İlişkin Olarak Bu Hakları Doğuran Sözleşmelerde Özel Kanun Hükümlerinden Kaynaklananlar Hariç Herhangi Bir Sınırlama Olup Olmadığı Hakkında Bilgi

Değerleme konusu üst hakkı veya devre mülk hakkı değildir.



### **6.8 Gayrimenkulün Tapudaki Niteliğinin, Fiili Kullanım Şeklinin ve Portföye Dahil Edilme Niteliğinin Birbiriyle Uyumlu Olup Olmadığı Hakkında Görüş İle Portföye Alınmasında Herhangi Bir Sakınca Olup Olmadığı Hakkında Görüş**

Değerleme konusu gayrimenkulün tapudaki niteliği ile fiili kullanım şekli birbiriyle uyumludur. Gayrimenkul Yatırım Ortakları için III-48.1 sayılı “Gayrimenkul Yatırım Ortaklıklarına İlişkin Esaslar Tebliği”nin 7.bölüm 22.maddesi 1.fıkrasının (ç) bendi “(Değişik:RG-2/1/2019-30643) Kendi mülkiyetlerindeki arsa ve arazilerin yanı sıra, hasılat paylaşımı veya kat karşılığı arsa satışı sözleşmeleri akdettiği başka kişilere ait arsalar üzerinde, gayrimenkul projesi geliştirebilirler veya projelere üst hakkı tesis ettirmek suretiyle yatırım yapabilirler. Yapılacak sözleşme hükümleri çerçevesinde bir veya birden fazla tarafla ortak bir şekilde yürütülecek projelerde, ortaklık lehine mülkiyet edinme amacı yok ise ortaklığın sözleşmeden doğan haklarının Kurulca uygun görülecek nitelikte bir teminata bağlanmış olması zorunludur. Sözleşmenin karşı tarafının Toplu Konut İdaresi Başkanlığı, İller Bankası A.Ş., belediyeler ile bunların bağlı ortaklıkları, iştirakleri ve/veya yönetim kuruluna aday gösterme imtiyazının bulunduğu şirketler olması halinde bu bentte yer alan teminat şartı uygulanmaz.” ve (d) bendi “Gerçekleştirecekleri veya yatırım yapacakları projelerin ilgili mevzuat uyarınca gerekli tüm izinlerinin alınmış, projesinin hazır ve onaylanmış, inşaata başlanması için yasal gerekliliği olan tüm belgelerinin tam ve doğru olarak mevcut olduğu hususlarının bağımsız gayrimenkul değerlendirme kuruluşları tarafından tespit edilmiş olması gerekir.” Gereği proje olarak GYO portföyünde bulunmasına engel bir durum bulunmamaktadır.

## **7. SONUÇ**

### **7.1 Sorumlu Değerleme Uzmanının Sonuç Cümlesi**

Bu rapor, Emlak Konut Gayrimenkul Yatırım Ortaklığı A.Ş.’nin talebi üzerine; İstanbul İli, Beşiktaş İlçesi ve Dikilitaş Mahallesi, 1646 Ada 55 parsel “Arsa” nitelikli taşınmaza ait mevcut piyasa değerinin tespiti ve bu parsel üzerinde geliştirilen projenin Türk Lirası cinsinden tespitine yönelik SPK mevzuatı kapsamında asgari unsurları içeren bu değerlendirme raporu tarafımızca hazırlanmıştır.

Tarafımızca işleme alındığı tarihteki değerlendirme konusu taşınmazların Piyasa Değer Tespiti; gayrimenkul mahallinde ve bulunduğu bölge genelinde yapılan inceleme ve araştırma ile resmi kurum ve kuruluşlardan edinilen belge ve bilgi doğrultusunda oluşan kanaat, ilçenin ve bölgenin gelişme trendi, gayrimenkulün imar durumu ve yapılaşma şartları ile kullanım fonksiyonu, yapının ve iç mekânların özellikleri, kullanım amaç ve fonksiyonluğu, yapı sınıfı ve kalitesi, arsanın alanı, geometrik şekli, topoğrafya durumu, bulunduğu muhitin şeref ve ehemmiyeti, çevresinin teşekkül tarzı ile şehir merkezi ile bölgesindeki merkezi konumlara olan mesafesi, ana yola, bulvara veya caddeye olan cephesi, ulaşım ve çevre özellikleri, mevcut ekonomik şartlar gibi tüm faktörler dikkate alınarak, bulunduğu muhite göre alıcı bulup bulamayacağı, bulması halinde nispet derecesi gibi kıymet yükseltici ve kıymet düşürücü müspet menfi tüm faktörler göz önünde bulundurularak yapılmıştır.

## 7.2 Nihai Değer Takdiri

Taşınmaza değer verilirken, rapor içerisinde ilgili maddelerde belirtilen olumlu ve olumsuz tüm etkenler dikkate alınmıştır. Yapılan incelemeler neticesinde ulaşılan veriler ve kullanılan yöntemlerin sonuçları anlamlı şekilde neticelenmiştir.

Taşınmazın bulunduğu bölge ve konumlandığı lokasyon özelinde, kullanım amaç ve kapsamı doğrultusunda mevcut proje ve arsanın piyasa şartlarına göre tespit edilen ve belirlenen değerleri aşağıda tablo olarak belirtilmiştir.

DEĞER DETAYI	TL
Projenin Mevcut Durumuyla KDV Hariç Toplam Değeri	₺285.000.000,00
Projenin Mevcut Durumuyla KDV Dahil Toplam Değeri	₺336.300.000,00
Projenin Mevcut Durumuyla Emlak Konut GYO A.Ş. Payına Düşen Toplam Değeri	₺285.000.000,00
Projenin Tamamlanması Durumundaki Bugünkü Değeri	₺781.813.244,02
Projenin Tamamlanması Durumundaki Emlak Konut GYO A.Ş. Payına Düşen Toplam Değeri	₺390.906.622,01

1. Tespit edilen bu değerler taşınmazın peşin satışına yöneliktir.
2. Nihai değer, KDV Hariç değeri ifade eder.
3. İş bu rapor, ekleriyle bir bütündür.
4. Nihai değer takdiri, raporun içeriğinden ayrı tutulamaz.
5. Değerleme tarihi itibarıyla TCMB Döviz Kuru 1\$: 17,9319 TL 'dir.

Buğra Uğur Yap Değerleme Uzmanı SPK Lisans No: 408393	Raci Gökcehan SONER Kontrolör SPK Lisans No: 404622	Erdeniz BALIKÇIOĞLU Sorumlu Değerleme Uzmanı SPK Lisans No: 401418

## 8. UYGUNLUK BEYANI

Hazırlanan rapor için aşağıdaki maddelerin doğruluğunu beyan ederiz;

- Raporunda sunulan bulgular sahip olduğumuz tüm bilgiler çerçevesinde doğrudur.
- Rapor edilen analiz, fikir ve sonuçlar, sadece belirtilen varsayımlar ve koşullarla sınırlıdır.
- Rapor, tarafsız ve önyargısız profesyonel analiz, fikir ve sonuçlardan oluşmaktadır.
- Raporun konusunu oluşturan gayrimenkul ile mevcut veya potansiyel hiçbir menfaatimiz ve ilgimiz bulunmamaktadır.
- Bu raporun konusunu oluşturan gayrimenkul veya ilgili taraflarla ilgili hiçbir önyargımız bulunmamaktadır.
- Uzman olarak vermiş olduğumuz hizmet karşılığı ücret, raporun herhangi bir bölümüne bağlı değildir.
- Değerleme ahlaki kural ve performans standartlarına göre gerçekleştirilmiştir.
- Değerleme Uzman(lar)ı mesleki eğitim şartlarına haiz bulunmaktadır.
- Değerleme Uzmanı(lar)ı, gayrimenkulün yeri ve rapor içeriği konusunda deneyim sahibidir.
- Rapor konusu mülk, kişisel olarak denetlenmiş ve ilgili resmi kurumlarda gerekli incelemeler yapılmıştır.
- Rapor içeriğinde belirtilen Değerleme Uzmanı/Değerleme Uzmanlarının haricinde hiç kimsenin bu raporun hazırlanmasında mesleki bir yardımı bulunmamaktadır.
- Çalışma, iş gereksinimlerinin kapsamına uygun olarak geliştirilmiş ve Uluslararası Değerleme Standartları'na uygun olarak raporlanmıştır.

→ İş bu rapor, müşteri talebine özel olarak hazırlanmıştır. İlgilisi ve hazırlanış amacı dışında 3. şahıslar tarafından kullanılamaz, kopyalanamaz ve çoğaltılamaz.

## 9. RAPOR EKLERİ

Δ Arsa Değer Detayı

Δ Nakit Akışı,

Δ Bağımsız Bölüm Bazında Değerler

Δ Tapu, Takyidat Belgeleri,

Δ İmar Planları, Plan Notları, Uydu, Konum ve CBS Görüntüleri

Δ Yapı Ruhsatları

Δ Taşınmaz Görselleri

Δ Hasılat Paylaşımı Sözleşmesi

Δ Onaylı Bağımsız Bölüm Listesi

Δ Onaylı Tahsis Listesi

Δ Tahsis Planları

Δ SPK Lisans Belgeleri