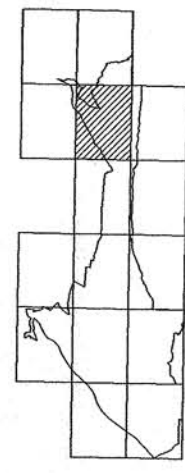



13.04.2013. günle İstanbul Büyükşehir Belediye Başkanınca onanmıştır.



KIRKLARELİ-F20-c-05-b

İL : İSTANBUL

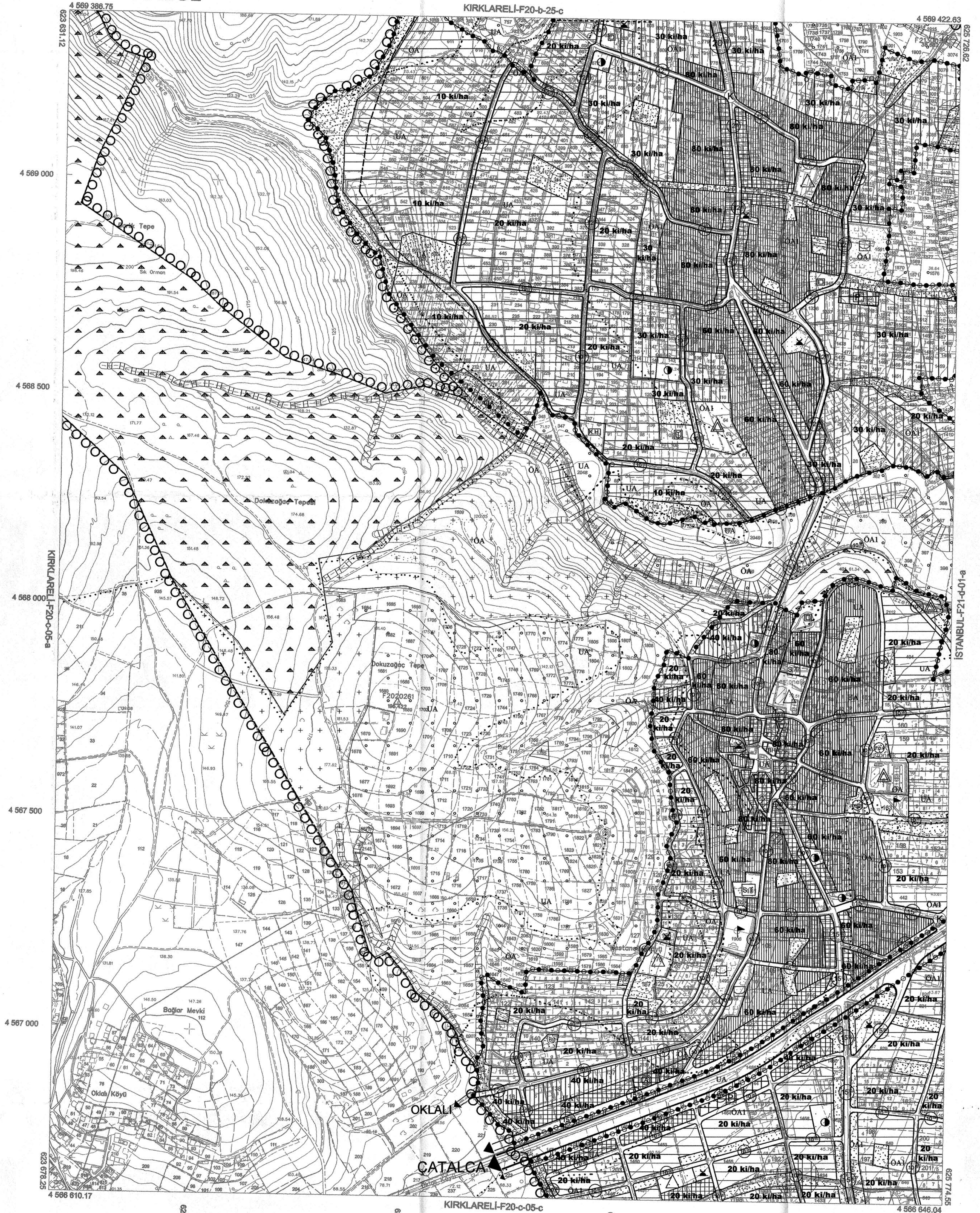
İSTANBUL BÜYÜKŞEHİR BELEDİYESİ İMAR VE ŞEHİRCİLİK DAİRE BAŞKANLIĞI ŞEHİR PLANLAMA MÜDÜRLÜĞÜ		
PLANIN İSMİ	ÇANAKÇA, KESTANELİK KÖYLERİ VE İZEFİN- MAHALLESİ 1/5000 ÖLÇEKLİ NAZIM İMAR PLANI	
İLÇE: ÇATALCA	PAFTA NO: F20C05B	Ölçek: 1/5000
PLANLAMA EKİBİ	ETÜD VE ÇİZİM EKİBİ	SENAY KILIC Y. ŞEHİR PLANÇISI
	ŞEF	VEDİ AKDAĞ Y. ŞEHİR VE BÖLGE PLANÇISI
	MÜDÜR YARDIMCISI	KAZIM GÖK ŞEHİR PLANÇISI
	MÜDÜR	UĞUR İNAN Y. ŞEHİR VE BÖLGE PLANÇISI
	İMAR VE ŞEHİRCİLİK DAİRE BAŞKANI	AHMET ERHAN GOKAL İNŞAAT MÜHENDİSİ



52

İstanbul Büyükşehir Belediye Meclisinin
12.4.2013. gün ve 52 sayılı kararı ile
ayrım tadilatın tasdik edilme kararını eki
olan planlar

Serfer KOCABAŞ
Mimar
İstanbul Büyükşehir Belediyesi
İmar Komisyonu Başkanı



01	12	20
06	17	25
11	18	26
16	23	31
21	24	36

Koordinatlar ve pafta bölünmesi
en son güncellenmiş TUTGA'ya bağlı
2005.0 epejünde, GRS80 ellipsoid ve
Transversal Mercator (TM) izdüşümünde,
düzenlenmiştir.
Ağustos 2006 tarihinde çekilen renkli hava
fotoğraflarından üretilen 1/1000 ölçekli
sayısal halihazır haritalardan genelleştirme
yöntemiyle üretilmiştir.
Yapılar Sıvık çizimleriyle gösterilmiştir.
Epiyükselik ölçülmesi 5 metredir.
Yüklenici firma: ANA-KENT + MNG + KUTLUBEY
(Ortak Girişim)

Proje Yürütücüsü
Altan CETINKAYA
Harita Mühendisi

1:5000

KONTROL
İBB Harita Müdürlüğü

Orman BALTA
Harita Mühendisi
Orman AYDIN
Harita Mühendisi (Şef)
Selin KARATAŞ
Müdür Yardımcısı

ONAY
İstanbul İline ait 1/1000 ölçekli Sayısal Fotogrametrik
Halihazır Haritalardan Üretilerek onanmıştır.
İstanbul Büyükşehir Belediye Başkanlığı
23-01-2009
Yılmaz YILDIZ
Harita Müdürü
İrfan UZUN
Genel Sekreter Yardımcısı