

CUMHURBAŞKANI KARARLARI

**Karar Sayısı: 4097**

Mülkiyeti Maliye Hazinesi adına kayıtlı olup özelleştirme kapsam ve programında bulunan Muğla ili, Bodrum ilçesi, Gökçebel Mahallesi, 781 ada, 4 parsel ile ilişkin olarak Özelleştirme İdaresi Başkanlığınca hazırlanan ve 3/2/2021 tarihli ve 3500 sayılı Cumhurbaşkanlığı Kararı ile onaylanan "Ticaret-Konut Alanı (E:0.30, Yençok: 2 Kat)", "Genel Otopark Alanı", "Park" ve "Yol" kullanım kararları getirilmesine yönelik 1/5.000 ölçekli Nazım İmar Planı Değişikliği ve 1/1.000 ölçekli Uygulama İmar Planı Değişikliğine askı sürecinde yapılan itirazların değerlendirilmesi neticesinde;

1) Yapılan itirazların reddedilmesine,

2) Alana ilişkin mevcut imar planları mahkeme kararı ile iptal edildiğinden, altlık imar planı paftaları yerine halihazır haritalar kullanılması gerektiğinden, bu kapsamda Özelleştirme İdaresi Başkanlığınca kullanım kararlarında her hangi bir değişiklik yapılmadan halihazır harita üzerine hazırlanan ekli 1/5000 ölçekli Nazım İmar Planı ile 1/1000 ölçekli Uygulama İmar Planının onaylanmasına,

3) İş bu Karar gereklerinin yerine getirilmesi hususunda Özelleştirme İdaresi Başkanlığının yetkili kılınmasına,

3194 sayılı İmar Kanununun ek 3 üncü maddesi ve 4046 sayılı Özelleştirme Uygulamaları Hakkında Kanunun 3 üncü ve geçici 29 uncu maddeleri ile 703 sayılı Kanun Hükmünde Kararnamenin geçici 8 inci maddesi gereğince karar verilmiştir.

21 Haziran 2021

Recep Tayyip ERDOĞAN

CUMHURBAŞKANI

MUĞLA İLİ BODRUM İLÇESİ GÖKÇEBEL MAHALLESİ 781 ADA 4 NO.LU PARSEL NAZIM İMAR PLANI



GÖSTERİM SINIRLAR

--- PLAN DEĞİŞİKLİĞİ ONAMA SINIRI

— MÜLKİYET SINIRI

KENTSEL ÇALIŞMA ALANLARI

IFİ TİCARET KONUT ALANI

AÇIK VE YEŞİL ALANLAR

PARK

YAPI YASAĞI YADA SINIRLAMA GETİRİLEN ALANLAR

GAZ ÖNLEMLİ ALANLAR 2

KENTSEL TEKNİK ALTYAPI

ULAŞIM

TAŞIT YOLU

GENEL OTOPARK



ÖLÇEK: 1/5.000

İL	:	MUĞLA
İLÇE	:	BODRUM
ADA/PARSEL	:	781 ADA 4 PARSEL
PLAN ADI	:	MUĞLA İLİ, BODRUM İLÇESİ, GÖKÇEBEL MAHALLESİ, 781 ADA 4 PARSEL 1/5.000 ÖLÇEKLİ NAZIM İMAR PLANI
AÇIKLAMA	:	ONAYLI İMAR PLANININ KÜÇÜLTÜLMÜŞ HALİDİR. DETAYLI BİLGİ İLGİLİ BELEDİYESİNDEN TEMİN EDİLEBİLİR.

**MUĞLA İLİ BODRUM İLÇESİ GÖKÇEBEL MAHALLESİ
781 ADA 4 NO.LU PARSEL
UYGULAMA İMAR PLANI**

GÖSTERİM

SINIRLAR

- PLAN DEĞİŞİKLİĞİ ONAMA SINIRI
MÜLKİYET SINIRI

KENTSEL ÇALIŞMA ALANLARI

- TİCARET KONUT ALANI
PARK

AÇIK VE YEŞİL ALANLAR

- PARK

YAPI YASAĞI YADA SINIRLAMA GETİRİLEN ALANLAR

- ÖNEMLİ ALANLAR 2

KENTSEL TEKNİK ALTYAPI

ULAŞIM

- TAŞIT YOLU
GENEL OTOPARK ALANI



ÖLÇEK: 1/1.000

İL	: MUĞLA
İLÇE	: BODRUM
ADA/PARSEL	: 781 ADA 4 PARSEL
PLAN ADI	: MUĞLA İLİ, BODRUM İLÇESİ, GÖKÇEBEL MAHALLESİ, 781 ADA 4 PARSEL 1/1.000 ÖLÇEKLİ UYGULAMA İMAR PLANI
AÇIKLAMA	: ONAYLI İMAR PLANININ KÜÇÜLTÜLMÜŞ HALİDİR. DETAYLI BİLGİ İLGİLİ BELEDİYESİNDEN TEMİN EDİLEBİLİR.



Karar Sayısı: 4098

Mülkiyeti Maliye Hazinesi adına kayıtlı olup özelleştirme kapsam ve programında bulunan Muğla ili, Bodrum ilçesi, Gökçebel Mahallesi, 609 ada, 3 parsel ile ilişkin olarak Özelleştirme İdaresi Başkanlığınca hazırlanan ve 3/2/2021 tarihli ve 3501 sayılı Cumhurbaşkanlığı Kararı ile onaylanan “Ticaret - Konut Alanı (E:0.30, Yençok:2 Kat)”, “Gelişme Konut Alanı (E:0.15, Yençok:2 Kat)”, “Rekreasyon Alanı”, “Park” ve “Yol” kullanım kararları getirilmesine yönelik 1/5.000 ölçekli Nazım İmar Planı Değişikliği ve 1/1.000 ölçekli Uygulama İmar Planı Değişikliğine askı sürecinde yapılan itirazların değerlendirilmesi neticesinde;

1) Yapılan itirazların reddedilmesine,

2) Alana ilişkin mevcut imar planları mahkeme kararı ile iptal edildiğinden, altlık imar planı paftaları yerine halihazır haritalar kullanılması gerektiğinden, bu kapsamda Özelleştirme İdaresi Başkanlığınca kullanım kararlarında her hangi bir değişiklik yapılmadan halihazır harita üzerine hazırlanan ekli 1/5000 ölçekli Nazım İmar Planı ile 1/1000 ölçekli Uygulama İmar Planının onaylanmasına,

3) İş bu Karar gereklerinin yerine getirilmesi hususunda Özelleştirme İdaresi Başkanlığının yetkili kılınmasına,

3194 sayılı İmar Kanununun ek 3 üncü maddesi ve 4046 sayılı Özelleştirme Uygulamaları Hakkında Kanunun 3 üncü ve geçici 29 uncu maddeleri ile 703 sayılı Kanun Hükmünde Kararnamenin geçici 8 inci maddesi gereğince karar verilmiştir.

21 Haziran 2021

Recep Tayyip ERDOĞAN
CUMHURBAŞKANI

21/6/2021 TARİHLİ VE 4098 SAYILI CUMHURBAŞKANI KARARININ EKİ

**MUĞLA İLİ BODRUM İLÇESİ GÖKÇEBEL MAHALLESİ
609 ADA 3 NO.LU PARSEL
NAZIM İMAR PLANI**

**GÖSTERİM
SINIRLAR**

- PLAN ONAMA SINIRI
MÜLKİYET SINIRI

KONUT ALANLARI

- DÜŞÜK YOGUNLUKTA GELİŞME KONUT ALANLARI (51-120 kişi/ha)

KENTSEL ÇALIŞMA ALANLARI

- TİCARET-KONUT ALANI

AÇIK VE YEŞİL ALANLAR

- PARK
REKREASYON ALANI

YAPI YASAĞI YADA SINIRLAMA GETİRİLEN ALANLAR

- ÖNEMLİ ALANLAR-2

**KENTSEL TEKNİK ALTYAPI
ULAŞIM**

- TAŞIT YOLU
YAYA YOLU



İL	:	MUĞLA
İLÇE	:	BODRUM
ADA/PARSEL	:	609 ADA 3 PARSEL
PLAN ADI	:	MUĞLA İLİ, BODRUM İLÇESİ, GÖKÇEBEL MAHALLESİ, 609 ADA 3 PARSEL 1/5.000 ÖLÇEKLİ NAZIM İMAR PLANI
AÇIKLAMA	:	ONAYLI İMAR PLANININ KÜÇÜLTÜLMÜŞ HALİDİR. DETAYLI BİLGİ İLGİLİ BELEDİYESİNDEN TEMİN EDİLEBİLİR.

**MUĞLA İLİ BODRUM İLÇESİ GÖKÇEBEL MAHALLESİ
609 ADA 3 NO.LU PARSEL
UYGULAMA İMAR PLANI**



**GÖSTERİM
SINIRLAR**

PLANINAMA SINIRI

MÜLKİYET SINIRI

KONUT ALANLARI

GELİŞME KONUT ALANLARI

KENTSEL ÇALIŞMA ALANLARI

TİCARET-KONUT ALANI

AÇIK VE YEŞİL ALANLAR

PARK ALANI

REKREASYON ALANI

YAPI YASAĞI YADA SINIRLAMA GETİRİLEN ALANLAR

ÖNEMLİ ALANLAR-2

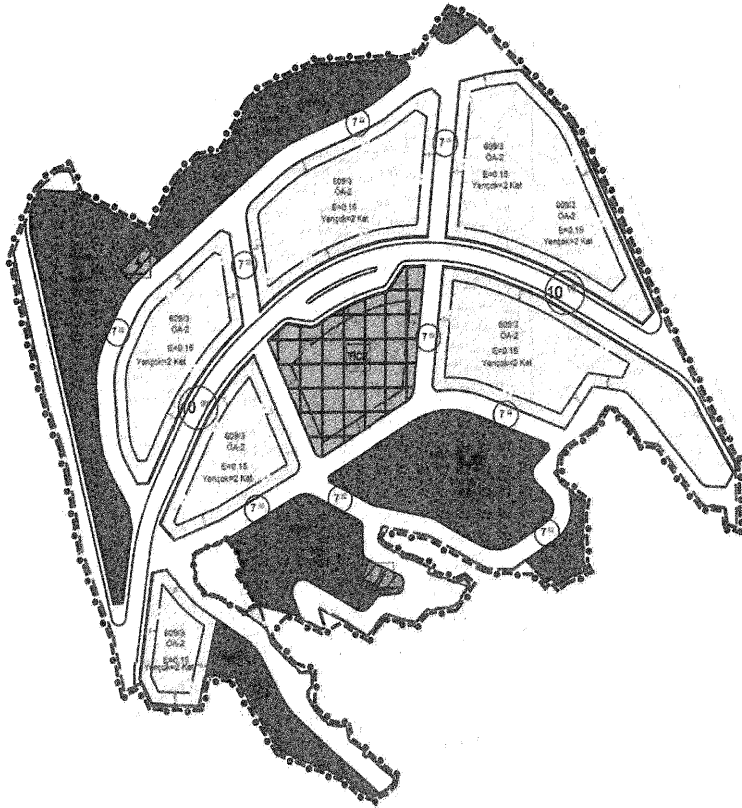
**KENTSEL TEKNİK ALTYAPI
ULAŞIM**

TAŞIT YOLU

YAYA YOLU

ENERJİ ÜRETİM DAĞITIM VE DEPOLAMA

TRAFİK ALANI



İL	:	MUĞLA
İLÇE	:	BODRUM
ADA/PARSEL	:	609 ADA 3 PARSEL
PLAN ADI	:	MUĞLA İLİ, BODRUM İLÇESİ, GÖKÇEBEL MAHALLESİ, 609 ADA 3 PARSEL 1/1.000 ÖLÇEKLİ UYGULAMA İMAR PLANI
AÇIKLAMA	:	ONAYLI İMAR PLANININ KÜÇÜLTÜLMÜŞ HALİDİR. DETAYLI BİLGİ İLGİLİ BELEDİYESİNDEN TEMİN EDİLEBİLİR.



Karar Sayısı: 4099

Mülkiyeti Türkiye Şeker Fabrikaları A.Ş. adına kayıtlı olup özelleştirme kapsam ve programında bulunan Muş ili, Merkez ilçesi, Alizurum ve Kepenek Mahallelerinde yer alan muhtelif parseller ile mülkiyeti Maliye Hazinesi ve EÜAŞ adına kayıtlı parsellere ilişkin “Gelişme Konut Alanı (E:1.20 Yençok:12,50 m), Ticaret-Konut Alanı (E:1.20 Yençok:12,50 m), İlkokul Alanı (E:0.50 Yençok:12,50 m), Lise Alanı (E:1.00 Yençok:12,50 m), Sağlık Tesisi Alanı (E:1.00 Yençok:9,50 m), Resmi Kurum Alanı (E:1.00 Yençok:12,50 m), İdari Tesis Alanı (E:1.00 Yençok:12,50 m), Karakol (E:1.00 Yençok:18,50 m), Belediye Hizmet Alanı (E:0.60 Yençok:9,50 m), Cami (E:0.50 Yençok: Serbest), Teknik Altyapı Alanı (E:1.00 Yençok:6,50 m), Ağaçlandırılacak Alan, Park, Meydan, Otopark ve Yol” kullanım kararları getirilmesine yönelik olarak Özelleştirme İdaresi Başkanlığınca hazırlanan ekli 1/100.000 ölçekli Çevre Düzeni Planı Değişikliği, 1/5.000 ölçekli İlave ve Revizyon Nazım İmar Planı Değişikliği ve 1/1.000 ölçekli İlave ve Revizyon Uygulama İmar Planı Değişikliğinin onaylanmasına, iş bu Karar gereklerinin yerine getirilmesi hususunda Özelleştirme İdaresi Başkanlığının yetkili kılınmasına, 3194 sayılı İmar Kanununun ek 3 üncü maddesi ve 4046 sayılı Özelleştirme Uygulamaları Hakkında Kanunun 3 üncü ve geçici 29 uncu maddeleri ile 703 sayılı Kanun Hükmünde Kararnamenin geçici 8 inci maddesi gereğince karar verilmiştir.

21 Haziran 2021

Recep Tayyip ERDOĞAN
CUMHURBAŞKANI

21/6/2021 TARİHLİ VE 4099 SAYILI CUMHURBAŞKANI KARARININ EKİ



**MUŞ İLİ MERKEZ İLÇESİ ALİZURUM (TANDOĞAN) VE KEPENEK (ARAK) MAHALLELERİ
MUHTELİF PARSELLER
ÇEVRE DÜZENİ PLANI DEĞİŞİKLİĞİ**

GÖSTERİM

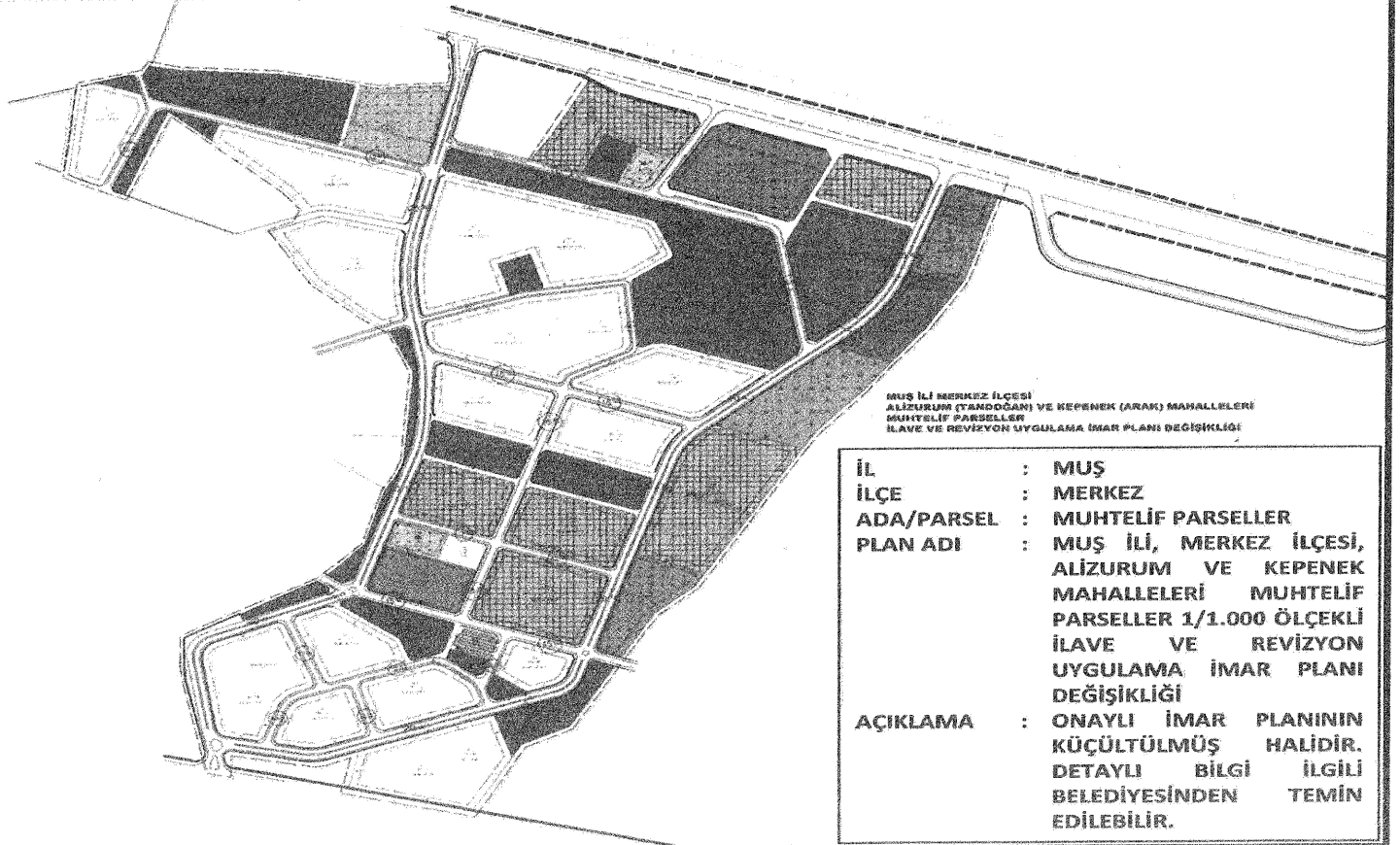
SINIRLAR

— PLAN DEĞİŞİKLİĞİ ONAMA SINIRI

YERLEŞİM ALANLARI

— KENTSEL GELİŞME ALANI

İL : MUŞ
İLÇE : MERKEZ
ADA/PARSEL : MUHTELİF PARSELLER
PLAN ADI : MUŞ İLİ, MERKEZ İLÇESİ,
ALİZURUM VE KEPENEK
MAHALLELERİ MUHTELİF
PARSELLER 1/100.000
ÖLÇEKLİ ÇEVRE DÜZENİ
PLANI DEĞİŞİKLİĞİ
AÇIKLAMA : ONAYLI İMAR PLANININ
KÜÇÜLTÜLMÜŞ HALİDİR.
DETAYLI BİLGİ İLGİLİ
BELEDİYESİNDEN TEMİN
EDİLEBİLİR.



MUŞ İLİ MERKEZ İLÇESİ
ALIZURUM (TARDOĞANI) VE KEPENEK (ARAK) MAHALLELERİ
MUHTELİF PARSELLER
İLAVE VE REVİZYON UYGULAMA İMAR PLANI DEĞİŞİKLİĞİ

İL : MUŞ
İLÇE : MERKEZ
ADA/PARSEL : MUHTELİF PARSELLER
PLAN ADI : MUŞ İLİ, MERKEZ İLÇESİ,
ALIZURUM VE KEPENEK
MAHALLELERİ MUHTELİF
PARSELLER 1/1.000 ÖLÇEKLİ
İLAVE VE REVİZYON
UYGULAMA İMAR PLANI
DEĞİŞİKLİĞİ
AÇIKLAMA : ONAYLI İMAR PLANININ
KÜÇÜLTÜLMÜŞ HALİDİR.
DETAYLI BİLGİ İLGİLİ
BELEDİYESİNDEN TEMİN
EDİLEBİLİR.



Karar Sayısı: 4100

Mülkiyeti Maliye Hazinesi adına kayıtlı olup özelleştirme kapsam ve programında bulunan Aydın ili, Kuşadası ilçesi, Güzelçamlı Mahallesi, 440 ada, 4 parsel ile ilişkin olarak Özelleştirme İdaresi Başkanlığınca hazırlanan ve 3/2/2021 tarihli ve 3496 sayılı Cumhurbaşkanlığı Kararı ile onaylanan “Ticaret-Turizm-Konut Alanı, Trafo Alanı, Genel Otopark Alanı, Park ve Yol” kullanım kararları getirilmesine yönelik 1/1.000 ölçekli Uygulama İmar Planı Değişikliğine askı sürecinde yapılan itirazların değerlendirilmesi neticesinde; itirazların reddedilmesine, iş bu Karar gereklerinin yerine getirilmesi hususunda Özelleştirme İdaresi Başkanlığının yetkili kılınmasına, 3194 sayılı İmar Kanununun ek 3 üncü maddesi ve 4046 sayılı Özelleştirme Uygulamaları Hakkında Kanunun 3 üncü ve geçici 29 uncu maddeleri ile 703 sayılı Kanun Hükmünde Kararnamenin geçici 8 inci maddesi gereğince karar verilmiştir.

21 Haziran 2021

Recep Tayyip ERDOĞAN
CUMHURBAŞKANI



Karar Sayısı: 4101

Mülkiyeti Maliye Hazinesi adına kayıtlı olup özelleştirme kapsam ve programında bulunan Ankara ili, Mamak ilçesi, Kızılca Mahallesi 1087 parsel, Ortaköy Mahallesi 964 parsel ve Nenek Mahallesi 101 ada 129 parsellere yönelik olarak Özelleştirme İdaresi Başkanlığınca hazırlanan ve 22/10/2020 tarihli ve 3133 sayılı Cumhurbaşkanlığı Kararı ile onaylanan, 1/100.000 ölçekli Çevre Düzeni Planı Değişikliği, 1/25.000 ölçekli Nazım İmar Planı, 1/5.000 ölçekli Nazım İmar Planı ve 1/1.000 ölçekli Uygulama İmar Planına askı sürecinde yapılan itirazların değerlendirilmesi sonucunda;

1) İmar planlarının bütüncül olmadığı, parsel bazında ve parçacı olduğu hususlarına ilişkin itirazların reddedilmesine,

2) Plan notları, yapılaşma koşulları, yapı yaklaşma mesafeleri, rapor içeriği, kurum görüşleri hususlarına ilişkin itirazların ise kabul edilmesine, bu kapsamda, kabul edilen itirazlar doğrultusunda, Ankara ili, Mamak ilçesi, Kızılca Mahallesi 1087 parsel, Ortaköy Mahallesi 964 parsel ve Nenek Mahallesi 101 ada 129 parsellere ilişkin “Gelişme Konut Alanı, Ticaret Alanı, Resmi Kurum Alanı, Anaokulu Alanı, İlkokul Alanı, Lise Alanı, Eğitim Alanı, Yüksek Öğretim Tesisi Alanı, Sağlık Tesisi Alanı, Sosyal Tesis Alanı, Kültürel Tesis Alanı, Cami, Maden Sahası, Park Alanı, Ağaçlandırılacak Alan ve Yol” kullanım kararları getirilmesine yönelik olarak Özelleştirme İdaresi Başkanlığınca hazırlanan ekli 1/100.000 ölçekli Çevre Düzeni Planı, 1/25.000 ölçekli Nazım İmar Planı, 1/5.000 ölçekli Nazım İmar Planı ile 1/1.000 ölçekli Uygulama İmar Planının onaylanmasına,

3) İş bu Karar gereklerinin yerine getirilmesi hususunda Özelleştirme İdaresi Başkanlığının yetkili kılınmasına,

3194 sayılı İmar Kanununun ek 3 üncü maddesi ve 4046 sayılı Özelleştirme Uygulamaları Hakkında Kanunun 3 üncü ve geçici 29 uncu maddeleri ile 703 sayılı Kanun Hükmünde Kararnamenin geçici 8 inci maddesi gereğince karar verilmiştir.

21 Haziran 2021


Recep Tayyip ERDOĞAN
CUMHURBAŞKANI

**ANKARA İLİ MAMAK İLÇESİ
KIZILCA MAHALLESİ 1087 NO.LU PARSEL
ORTAKÖY MAHALLESİ 964 NO.LU PARSEL
NENEK MAHALLESİ 101 ADA 129 NO.LU PARSEL
1/100.000 ÖLÇEKLİ ÇEVRE DÜZENİ PLANI
GÖSTERİM**


SINIRLAR

 PLAN ONAMA SINIRI

YERLEŞİM ALANLARI

 MESKUN (YERLEŞİK VE PLANLI ALANLAR)

KENTSEL ÇALIŞMA ALANLARI

 MADENCİLİK FAALİYET SAHASI

SOSYAL ALTYAPI ALANLARI

 ÜNİVERSİTE ALANI

**KENTSEL TEKNİK ALTYAPI
ULAŞIM**

 BİRİNCİ DERECE YOL

ENERJİ ÜRETİM-DAĞITIM VE DEPOLAMA

 ENERJİ NAKİL HATTI

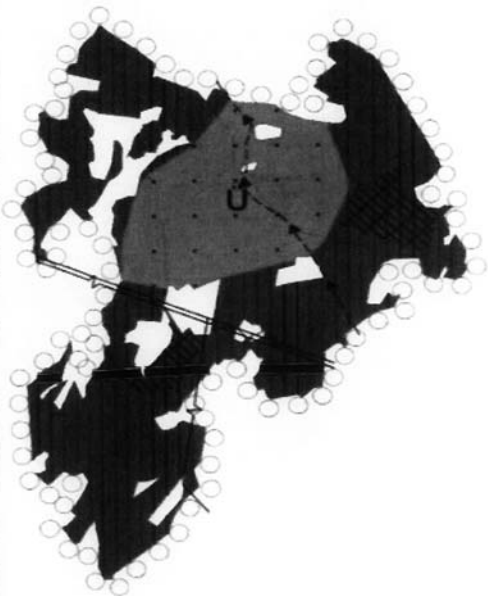
 DOĞALGAZ BORU HATTI

K



ÖLÇEK: 1/100.000

İL : ANKARA
İLÇE : MAMAK
ADA/PARSEL : KIZILCA 1087, ORTAKÖY 964, NENEK 101/129
PLAN ADI : ANKARA İLİ, MAMAK İLÇESİ, KIZILCA MAHALLESİ 1087, ORTAKÖY MAHALLESİ 964, NENEK MAHALLESİ 101/129 PARSELLER 1/100.000 ÖLÇEKLİ ÇEVRE DÜZENİ PLANI
AÇIKLAMA : ONAYLI İMAR PLANININ KÜÇÜLTÜLMÜŞ HALİDİR. DETAYLI BİLGİ İLGİLİ BELEDİYESİNDEN TEMİN EDİLEBİLİR.



**ANKARA İLİ MAMAK İLÇESİ
KIZILCA MAHALLESİ 1087 NO.LU PARSEL
ORTAKÖY MAHALLESİ 964 NO.LU PARSEL
NENEK MAHALLESİ 101 ADA 129 NO.LU PARSEL
1/25.000 ÖLÇEKLİ NAZİM İMAR PLANI**

GÖSTERİM

SINIRLAR

○ ○ PLAN ONAMA SINIRI

YERLEŞİM ALANLARI

■ MESCUN (YERLEŞİK VE PLANLI ALANLAR)

SOSYAL ALTYAPI ALANLARI

■ YÜKSEK ÖĞRETİM ALANI

KENTSEL ÇALIŞMA ALANLARI

■ MADENCİLİK FAALİYET SAHASI

KENTSEL TEKNİK ALTYAPI

ULAŞIM

■ BİRİNCİ DERECE YOL

ENERJİ ÜRETİM-DAĞITIM VE DE


— ENERJİ NAKİL HATTI

← DOĞALGAZ BORU HATTI



ÖLÇEK: 1/25.000

İL	:	ANKARA
İLÇE	:	MAMAK
ADA/PARSEL	:	KIZILCA MAHALLESİ 1087, ORTAKÖY MAHALLESİ 964, NENEK 101/129
PLAN ADI	:	ANKARA İLİ, MAMAK İLÇESİ, KIZILCA MAHALLESİ 1087, ORTAKÖY MAHALLESİ 964, NENEK MAHALLESİ 101/129 PARSELLER 1/25.000 ÖLÇEKLİ NAZİM İMAR PLANI
AÇIKLAMA	:	ONAYLI İMAR PLANININ KÜÇÜLTÜLMÜŞ HALİDİR. DETAYLI BİLGİ İLGİLİ BELEDİYESİNDEN TEMİN EDİLEBİLİR.



**ANKARA İLİ MAMAK İLÇESİ
KIZILCA MAHALLESİNİN 1087 NO. LUS PARSELİN
ORTAKÖY MAHALLESİ 964 NO. LUS PARSELİN
NENEK MAHALLESİ 101/129 NO. LUS PARSELİN
UYGULAMA İMAR PLANI**

ÖLÇEK: 1/1.000

YERİ: ANKARA İLİ MAMAK İLÇESİ

İMAR PLANI NO: 1087/1087/1087/1087

İMAR PLANI TARİHİ: 10/10/2010

İMAR PLANI DURUMU: ONAYLI

İMAR PLANI İZİN NO: 1087/1087/1087/1087

İMAR PLANI İZİN TARİHİ: 10/10/2010

İMAR PLANI İZİN YERİ: ANKARA İLİ MAMAK İLÇESİ

İMAR PLANI İZİN NO: 1087/1087/1087/1087

İMAR PLANI İZİN TARİHİ: 10/10/2010

İMAR PLANI İZİN YERİ: ANKARA İLİ MAMAK İLÇESİ

İMAR PLANI İZİN NO: 1087/1087/1087/1087

İMAR PLANI İZİN TARİHİ: 10/10/2010

İMAR PLANI İZİN YERİ: ANKARA İLİ MAMAK İLÇESİ

İMAR PLANI İZİN NO: 1087/1087/1087/1087

İMAR PLANI İZİN TARİHİ: 10/10/2010

İMAR PLANI İZİN YERİ: ANKARA İLİ MAMAK İLÇESİ

İMAR PLANI İZİN NO: 1087/1087/1087/1087

İMAR PLANI İZİN TARİHİ: 10/10/2010

İMAR PLANI İZİN YERİ: ANKARA İLİ MAMAK İLÇESİ

İMAR PLANI İZİN NO: 1087/1087/1087/1087

İMAR PLANI İZİN TARİHİ: 10/10/2010

İMAR PLANI İZİN YERİ: ANKARA İLİ MAMAK İLÇESİ

İMAR PLANI İZİN NO: 1087/1087/1087/1087

İMAR PLANI İZİN TARİHİ: 10/10/2010

İMAR PLANI İZİN YERİ: ANKARA İLİ MAMAK İLÇESİ

İMAR PLANI İZİN NO: 1087/1087/1087/1087

İMAR PLANI İZİN TARİHİ: 10/10/2010

İMAR PLANI İZİN YERİ: ANKARA İLİ MAMAK İLÇESİ

İMAR PLANI İZİN NO: 1087/1087/1087/1087

İMAR PLANI İZİN TARİHİ: 10/10/2010

İMAR PLANI İZİN YERİ: ANKARA İLİ MAMAK İLÇESİ

İMAR PLANI İZİN NO: 1087/1087/1087/1087

İMAR PLANI İZİN TARİHİ: 10/10/2010

İMAR PLANI İZİN YERİ: ANKARA İLİ MAMAK İLÇESİ

İMAR PLANI İZİN NO: 1087/1087/1087/1087

İMAR PLANI İZİN TARİHİ: 10/10/2010

İMAR PLANI İZİN YERİ: ANKARA İLİ MAMAK İLÇESİ

İMAR PLANI İZİN NO: 1087/1087/1087/1087



ÇEVRE, ŞEHİRCİLİK VE KLİMA BAKANLIĞI

YERLİ İZİN NO: 1087/1087/1087/1087

YERLİ İZİN TARİHİ: 10/10/2010

YERLİ İZİN YERİ: ANKARA İLİ MAMAK İLÇESİ

YERLİ İZİN NO: 1087/1087/1087/1087

YERLİ İZİN TARİHİ: 10/10/2010

YERLİ İZİN YERİ: ANKARA İLİ MAMAK İLÇESİ

YERLİ İZİN NO: 1087/1087/1087/1087

YERLİ İZİN TARİHİ: 10/10/2010

YERLİ İZİN YERİ: ANKARA İLİ MAMAK İLÇESİ

YERLİ İZİN NO: 1087/1087/1087/1087

YERLİ İZİN TARİHİ: 10/10/2010

YERLİ İZİN YERİ: ANKARA İLİ MAMAK İLÇESİ

YERLİ İZİN NO: 1087/1087/1087/1087

YERLİ İZİN TARİHİ: 10/10/2010

YERLİ İZİN YERİ: ANKARA İLİ MAMAK İLÇESİ

YERLİ İZİN NO: 1087/1087/1087/1087

YERLİ İZİN TARİHİ: 10/10/2010

YERLİ İZİN YERİ: ANKARA İLİ MAMAK İLÇESİ

YERLİ İZİN NO: 1087/1087/1087/1087

YERLİ İZİN TARİHİ: 10/10/2010

YERLİ İZİN YERİ: ANKARA İLİ MAMAK İLÇESİ

YERLİ İZİN NO: 1087/1087/1087/1087

YERLİ İZİN TARİHİ: 10/10/2010

YERLİ İZİN YERİ: ANKARA İLİ MAMAK İLÇESİ

YERLİ İZİN NO: 1087/1087/1087/1087

YERLİ İZİN TARİHİ: 10/10/2010

YERLİ İZİN YERİ: ANKARA İLİ MAMAK İLÇESİ

YERLİ İZİN NO: 1087/1087/1087/1087

YERLİ İZİN TARİHİ: 10/10/2010

YERLİ İZİN YERİ: ANKARA İLİ MAMAK İLÇESİ

YERLİ İZİN NO: 1087/1087/1087/1087

YERLİ İZİN TARİHİ: 10/10/2010

YERLİ İZİN YERİ: ANKARA İLİ MAMAK İLÇESİ

YERLİ İZİN NO: 1087/1087/1087/1087

YERLİ İZİN TARİHİ: 10/10/2010

İL	: ANKARA
İLÇE	: MAMAK
ADA/PARSEL	: KIZILCA 1087, ORTAKÖY 964, NENEK 101/129
PLAN ADI	: ANKARA İLİ, MAMAK İLÇESİ, KIZILCA MAHALLESİ 1087, ORTAKÖY MAHALLESİ 964, NENEK MAHALLESİ 101/129 PARSELLER 1/1.000 ÖLÇEKLİ UYGULAMA İMAR PLANI
AÇIKLAMA	: ONAYLI İMAR PLANININ KÜÇÜLTÜLMÜŞ HALİDİR. DETAYLI BİLGİ İLGİLİ BELEDİYESİNDEN TEMİN EDİLEBİLİR.



Karar Sayısı: 4102

Özelleştirme İdaresi Başkanlığı İhale Komisyonunca, mülkiyeti Maliye Hazinesi (Hazine) adına kayıtlı olup özelleştirme kapsam ve programında bulunan İzmir ili, Çeşme ilçesi, Sakarya Mahallesi, 207 ada 29 parseldeki, 230,89 m² yüzölçümlü, 8630 ada 1 parseldeki 2.342,27 m² yüzölçümlü ve 8631 ada 1 parseldeki 2.749,62 m² yüzölçümlü taşınmazların bir bütün halinde 4046 sayılı Özelleştirme Uygulamaları Hakkında Kanun hükümleri çerçevesinde “satış” yöntemiyle özelleştirilmesini teminen ihale ilanı ve ihale şartnamesinde belirtilen hususlar dikkate alınarak gerçekleştirilen ihale sonucunda verilen;

“Hazine adına kayıtlı; İzmir ili, Çeşme ilçesi, Sakarya Mahallesi, 207 ada, 29 parsel numaralı 230,89 m² yüzölçümlü, 8630 ada, 1 parsel numaralı 2.342,27 m² yüzölçümlü, 8631 ada, 1 parsel numaralı 2.749,62 m² yüzölçümlü taşınmazların bir bütün halinde; 74.000.000 (Yetmişdörtmilyon) Türk Lirası bedelle en yüksek teklifi veren Ünicon İnşaat Sanayi ve Ticaret Anonim Şirketi'ne İhale Şartnamesi çerçevesinde satılmasına, Ünicon İnşaat Sanayi ve Ticaret Anonim Şirketi'nin sözleşmeyi imzalamaktan imtina etmesi veya diğer yükümlülükleri yerine getirmemesi halinde teminatının İdare lehine irat kaydedilmesine ve ihalenin iptaline”

dair 27/4/2021 tarihli ve 03 sayılı Kararın onaylanmasına ve bu karar çerçevesinde Taşınmaz Satış Sözleşmesinin imzalanması ile iş bu Karar gereklerinin yerine getirilmesi hususlarında Özelleştirme İdaresi Başkanlığının yetkili kılınmasına, 4046 sayılı Kanunun 3 üncü ve geçici 29 uncu maddeleri ile 703 sayılı Kanun Hükmünde Karamamenin geçici 8 inci maddesi gereğince karar verilmiştir.

21 Haziran 2021

Recep Tayyip ERDOĞAN
CUMHURBAŞKANI



Karar Sayısı: 4103

Özelleştirme İdaresi Başkanlığı İhale Komisyonunca, mülkiyeti Maliye Hazinesi (Hazine) adına kayıtlı olup özelleştirme kapsam ve programında bulunan İzmir ili, Foça ilçesi, İsmetpaşa Mahallesi, 1855 ada 9 (eski 187/7) parseldeki 13.279,08 m², 10 (eski 187/14) parseldeki 26.045,52 m², 11 (eski 187/15) parseldeki 84.748,03 m², 12 (eski 187/16) parseldeki 17.193,19 m² ve 4 (eski 187/19) parseldeki 141.504,82 m² yüzölçümlü taşınmazların ve bu taşınmazlar üzerinde bulunan tesis, bina ve müştemilatın (Foça Tatil Köyü) bir bütün halinde 4046 sayılı Özelleştirme Uygulamaları Hakkında Kanun hükümleri çerçevesinde 49 yıllığına “işletme hakkının verilmesi” yöntemiyle özelleştirilmesini teminen ihale ilanı ve ihale şartnamesinde belirtilen hususlar dikkate alınarak gerçekleştirilen ihale sonucunda verilen;

“Hazine adına kayıtlı; İzmir ili, Foça ilçesi, İsmetpaşa Mahallesi, 1855 ada, 9 (eski 187/7) parsel numaralı 13.279,08 m², 10 (eski 187/14) parsel numaralı 26.045,52 m², 11 (eski 187/15) parsel numaralı 84.748,03 m², 12 (eski 187/16) parsel numaralı 17.193,19 m², 4 (eski 187/19) parsel numaralı 141.504,82 m² yüzölçümlü taşınmazların ve bu taşınmazlar üzerinde bulunan tesis, bina, müştemilatın bir bütün halinde (Foça Tatil Köyü); 131.000.000.- (Yüzotuzbirmilyon) Türk Lirası bedelle en yüksek teklifi veren BKG Ortak Girişim’e İhale Şartnamesi çerçevesinde 49 yıllığına işletme hakkının verilmesine, BKG Ortak Girişim’in sözleşmeyi imzalamaktan imtina etmesi veya diğer yükümlülükleri yerine getirmemesi halinde teminatının İdare lehine irat kaydedilmesine ve ihalenin iptaline”

dair 29/04/2021 tarihli ve 03 sayılı Kararın onaylanmasına ve bu karar çerçevesinde işletme hakkı devri sözleşmesinin imzalanması ile iş bu Karar gereklerinin yerine getirilmesi hususlarında Özelleştirme İdaresi Başkanlığının yetkili kılınmasına, 4046 sayılı Kanunun 3 üncü ve geçici 29 uncu maddeleri ile 703 sayılı Kanun Hükmünde Kararnamenin geçici 8 inci maddesi gereğince karar verilmiştir.

21 Haziran 2021

Recep Tayyip ERDOĞAN

CUMHURBAŞKANI