



## İSTANBUL İLİ ARNAVUTKÖY İLÇESİ ÖMERLİ MAHALLESİ

187 ADA 6 PARSEL NUMARALI TAŞINMAZIN

GAYRİMENKUL DEĞERLEME RAPORU

Özel 2023-006

Aralık, 2023

**İÇİNDEKİLER**

İÇİNDEKİLER.....	i
YÖNETİCİ ÖZETİ.....	v
Bağlayıcı ve Sınırlayıcı Koşullar / Taahhütname .....	vi
Genel Varsayımlar ve Çalışmayı Kısıtlayıcı Şartlar .....	vi
1. RAPOR BİLGİLERİ.....	1
1.1. Değerleme Tarihi, Rapor Tarihi ve Rapor Numarası .....	1
1.2. Rapor Türü ve Değerlemenin Amacı.....	1
1.3. Raporun Kapsamı.....	1
1.4. Dayanak Sözleşme Tarihi ve Numarası.....	1
1.5. Değerleme Konusu Gayrimenkul İçin Şirketimiz Tarafından Daha Önceki Tarihlerde Yapılan Son Üç Değerlemeye İlişkin Bilgiler.....	1
2. DEĞERLEME ŞİRKETİNİ VE MÜŞTERİYİ TANITICI BİLGİLER .....	2
2.1. Değerleme Şirketini Tanıtıcı Bilgiler.....	2
2.2. Müşteriyi Tanıtıcı Bilgiler .....	2
2.3. Müşteri Taleplerinin Kapsamı ve Varsa Getirilen Sınırlamalar .....	3
2.4. İşin Kapsamı .....	3
3. GENEL VE BÖLGESEL VERİLER.....	3
3.1 Genel Ekonomik ve Mali Görünüm .....	3
3.1.1 Enflasyon ve Fiyatlar Genel Seviyesi.....	4
3.1.2 Risksiz Piyasa Faiz Oranları.....	5
3.1.3 GSYH ve Ekonomik Büyüme .....	5
3.1.4 Gösterge Niteliğindeki Kurlar .....	7
3.2 Türkiye Nüfus ve Demografi Verileri.....	7
3.3 Türkiye Gayrimenkul ve İnşaat Sektörü.....	8
3.3.1 Konut Satış İstatistikleri .....	8
3.3.2 Yapı Ruhsatı ve Yapı Kullanma İzin Belgesi İstatistikleri .....	10
3.3.3 Konut Kredisi Faiz Oranı İstatistikleri .....	10
3.3.4 Konut Fiyat Endeksi.....	11
3.4 Gayrimenkulün Bulunduğu Bölgenin Analizi .....	11
3.4.1 İstanbul İli .....	11

3.4.2	Arnavutköy İlçesi.....	15
4.	GAYRİMENKUL İLE İLGİLİ BİLGİLER.....	16
4.1.	Gayrimenkulün Konumu, Ulaşım ve Çevre Özellikleri.....	16
4.2.	Gayrimenkulün Tapu Kayıtları ve Mülkiyet Bilgileri.....	17
4.3.	Gayrimenkul Üzerindeki Takyidatlar ve İpotekler Hakkında Görüş.....	17
4.4.	Parselin İmar Durumu ve Yapılaşma Hakları .....	17
4.5.	Gayrimenkulün Fiziki Özellikleri.....	17
4.6.	Gayrimenkulün Değerleme Tarihi İtibariyle Hangi Amaçla Kullanıldığı, Gayrimenkul Arsa veya Arazi İse Üzerinde Herhangi Bir Yapı Bulunup Bulunmadığı ve Varsa, Bu Yapıların Hangi Amaçla Kullanıldığı Hakkında Bilgi	17
4.7.	Gayrimenkulün Tasarrufunu Kısıtlayan veya Engelleyen Herhangi Bir Durum Olup Olmadığı Hakkında Bilgi.....	18
4.8.	Son Üç Yıllık Dönemde Gayrimenkulün Mülkiyetinde ve Hukuki Durumunda Meydana Gelen Değişiklikler	18
4.9.	Gayrimenkul Üzerinde Yapılmış Sözleşmeler ile İlgili Bilgiler.....	18
4.10.	Varsa, Mevcut Yapıya veya İnşaatı Devam Eden Projeye İlgili Tespit Edilen Ruhsata Aykırı Durumlara İlişkin Veriler	18
4.11.	Gayrimenkul İçin Düzenlenmiş Olan Yasal Belgeler ve Geçerlilikleri Hakkında Bilgi.....	18
4.12.	Ruhsat Alınmış Yapılarda Yapılan Değişikliklerin 3194 Sayılı İmar Kanunu'nun 21.nci Maddesi Kapsamında Yeniden Ruhsat Alınmasını Gerektirir Değişiklikler Olup Olmadığı Hakkında Bilgi.....	18
4.13.	Gayrimenkul ile İlgili Alınmış Durdurma, Yıkım vb. Kararların Varlığı Hakkında Bilgiler.....	18
4.14.	Yapı Denetim Kanunu Gereğince Yapılan İncelemeler ile Yapı Denetim Şirketi Hakkında Bilgi ve Belgeler	19
4.15.	Değerleme İşlemini Olumsuz Yönde Etkileyen veya Sınırlayan Faktörler.....	19
4.16.	Değerleme Tarihinde Gayrimenkulün Yapılaşma Durumu ve Kullanım Amacı .....	19
4.17.	Eğer belirli bir projeye istinaden değerlendirme yapılıyorsa, projeye ilişkin detaylı bilgi ve planların söz konusu değer in tamamen mevcut projeye ilişkin olduğuna ve farklı bir projenin uygulanması durumunda bulunacak değer in farklı olabileceğine ilişkin açıklama .....	19
4.18.	Gayrimenkulün Enerji Verimlilik Sertifikası Hakkında Bilgi .....	19
5.	DEĞERLEME YÖNTEMLERİ.....	19
5.1.	Pazar Yaklaşımı.....	19
5.2.	Gelir Yaklaşımı .....	20
5.3.	Maliyet Yaklaşımı .....	20

6.	KULLANILAN DEĞERLEME YÖNTEMLERİ .....	20
6.1.	Değerleme Yöntemleri .....	20
6.2.	Pazar Yaklaşımını Açıklayıcı Bilgiler, Konu Gayrimenkullerin Değerlemesi İçin Bu Yaklaşımın Kullanılma Nedeni.....	21
6.3.	Emsal Karşılaştırma Yöntemi.....	21
6.3.1.	Pazar Yaklaşımı Yönteminde Kullanılan Emsaller .....	22
6.3.2.	Pazar Yaklaşımı ile Ulaşılan Sonuç .....	24
6.4.	Proje Geliştirme Yöntemi.....	24
6.4.1.	Bölgedeki Sanayi-Depo Yapıları İçin Satış Fiyatlarının Tespiti.....	24
6.4.2.	Kullanılacak İskonto Oranının Tespiti .....	26
6.4.3.	Proje Geliştirme Yöntemi ile Ulaşılan Sonuç .....	27
7.	DİĞER TESPİT VE ANALİZLER .....	27
7.1.	Takdir Edilen Kira Değerleri .....	27
7.2.	Hasılat Paylaşımı veya Kat Karşılığı Yöntemi ile Yapılacak Projelerde, Emsal Pay Oranları .....	27
7.3.	Üzerinde Proje Geliştirilen Arsaların Boş Arazi ve Proje Değerleri .....	28
7.4.	Müşterek ve Bölünmüş Kısımların Değerleme Analizi .....	28
7.5.	En İyi ve Verimli Kullanım Analizi.....	28
8.	ANALİZ SONUÇLARININ DEĞERLENDİRİLMESİ .....	28
8.1.	Farklı Değerleme Yöntemleri ile Analiz Sonuçlarının Uyumlaştırılması ve Bu Amaçla İzlenen Metotların ve Nedenlerinin Açıklanması .....	28
8.2.	Yasal Gerekliliklerin Yerine Getirilip Getirilmediği ve Mevzuat Uyarınca Alınması Gereken İzin ve Belgelerin Tam ve Eksiksiz Olarak Mevcut Olup Olmadığı Hakkında Görüş .....	29
8.3.	Asgari Husus ve Bilgilerden Raporda Yer Verilmeyenlerin Neden Yer Almadıklarının Gerekçeleri .	29
8.4.	Değerleme Konusu Gayrimenkulün, Üzerinde İpotek veya Gayrimenkulün Değerini Doğrudan ve Önemli Ölçüde Etkileyecek Nitelikte Herhangi Bir Takyidat Bulunması Durumları Hariç, Devredilebilmesi Konusunda Bir Sınırlamaya Tabi Olup Olmadığı Hakkında Bilgi .....	29
8.5.	Değerleme Konusu Arsa veya Arazi ise, Alımından İtibaren Beş Yıl Geçmesine Rağmen Üzerinde Proje Geliştirilmesine Yönelik Herhangi Bir Tasarrufta Bulunup Bulunulmadığına Dair Bilgi.....	29
8.6.	Değerleme Konusu Üst Hakkı veya Devre Mülk Hakkı İse, Üst Hakkı ve Devre Mülk Hakkının Devredilebilmesine İlişkin Olarak Bu Hakları Doğuran Sözleşmelerde Özel Kanun Hükümlerinden Kaynaklananlar Hariç Herhangi Bir Sınırlama Olup Olmadığı Hakkında Bilgi .....	29
8.7.	Gayrimenkulün Tapudaki Niteliğinin, Fiili Kullanım Şeklinin ve Portföye Dahil Edilme Niteliğinin Birbiriyle Uyumlu Olup Olmadığı Hakkında Görüş İle Portföye Alınmasında Herhangi Bir Sakınca Olup Olmadığı Hakkında Görüş.....	30

9. SONUÇ .....	30
9.1. Sorumlu Değerleme Uzmanının Sonuç Cümlesi.....	30
9.2. Nihai Değer Takdiri .....	31
EKLER.....	31

**YÖNETİCİ ÖZETİ**

<b>Talep Sahibi</b>	EMLAK KONUT GAYRİMENKUL YATIRIM ORTAKLIĞI A.Ş.
<b>Rapor Tarihi ve Numarası</b>	15.12.2023 / EMLKNT-2023-006
<b>Sözleşme Tarihi</b>	01.12.2023
<b>Değerleme Konusu ve Kapsamı</b>	Bu rapor Sermaye Piyasasında Gayrimenkul Yatırım Ortaklıklarına İlişkin Esaslar Tebliği (III-48.1) ve 09.10.2020 tarihli 31269 sayılı tebliğ (III-48.1.e) ile kurulun 31.08.2019 tarih 30874 sayılı resmî gazete yayımlanan kurulun Sermaye Piyasasında Faaliyette bulunacak Gayrimenkul Değerleme Kuruluşları Hakkında III-62.3 Nolu Tebliğin 1. Maddesi 2. fıkrası dikkate alınarak hazırlanmıştır.
<b>Özel Varsayımlar ve Kısıtlamalar</b>	Değerleme çalışması kapsamında herhangi bir özel varsayım ve kısıtlama bulunmamaktadır.
<b>Raporu Hazırlayan Kurum</b>	Acar Taşınmaz Değerleme ve Danışmanlık A.Ş.
<b>İncelemenin Yapıldığı Tarih</b>	02.12.2023
<b>Taşınmazın Adresi</b>	İstanbul ili, Arnavutköy ilçesi, Ömerli Mahallesi, 187 ada 6 parsel
<b>Tapu Bilgileri Özeti</b>	İstanbul ili, Arnavutköy ilçesi, Ömerli Mahallesi, 187 ada 6 parsel, "ARSA" nitelikli 1 adet parsel
<b>Mülkiyet Bilgisi</b>	Emlak Konut Gayrimenkul Yatırım Ortaklığı A.Ş. (1/1)
<b>Mevcut Kullanım Durumu</b>	Arsa
<b>İmar Durumu</b>	Değerleme konusu 187 ada 6 parsel numaralı taşınmaz; 'Lojistik ve Depolama Alanı' Emsal:1,00 ve H <sub>max</sub> :15,50 m, Ön Bahçe Mesafesi; 10 m, Yan Bahçe ve Arka Bahçe Mesafesi; 5 m yapılaşma haklarına sahiptir.
<b>Kullanılan Değerleme Yaklaşımları</b>	Emsal Karşılaştırma Yöntemi Proje Geliştirme Yöntemi
<b>Taşınmazın Mevcut Durumuyla KDV Hariç Toplam Değeri</b>	<b>220.543.984,00-TL</b>
<b>Taşınmazın Mevcut Durumuyla KDV Dahil Toplam Değeri</b>	<b>242.598.382,40-TL</b>
<b>Raporu Hazırlayanlar</b>	Ahmet Burak ÖZEL (SPK Lisans No: 403716)
<b>Sorumlu Değerleme Uzmanı</b>	İlyas ÖNDER (SPK Lisans No: 409217)

## Bağlayıcı ve Sınırlayıcı Koşullar / Taahhütname

- Bu raporda sunulan bilgiler ve araştırmaların bildiğimiz ve açıkladığımız kadarı ile doğru ve tarafsız, önyargısız profesyonel analiz ve fikirler olduğunu,
- Analiz ve sonuçların sadece belirtilen varsayımlar ve koşullarla sınırlı olduğunu;
- Değerleme uzmanının değerlendirme konusunu oluşturan mülkle herhangi bir ilgisi ve çıkarının olmadığını;
- Bu görevin tamamlanması için aldığımız/alacağımız ücret, önceden saptanmış bir değer veya değerlerin müşterinin amaçlarını gözeterek yönünün geliştirilip rapor edilmesi, değer takdirinin miktarı, öngörülen bir sonucun elde edilmesi veya bu değerlemenin tasarlanan kullanımıyla doğrudan ilgili sonraki bir olayın meydana gelmesine bağlı olmadığını;
- Değerleme çalışmalarımızı ahlaki kural ve performans standartlarına göre gerçekleştirdiğimizi;
- Değerleme uzmanı olarak mesleki eğitim şartlarına haiz olduğunu;
- Değerleme uzmanı mesleki eğitim şartlarına haiz olup değerlendirme yapılan mülkün yeri ve türü konusunda daha önceden deneyimi olduğunu;
- Değerleme uzmanı olarak gayrimenkulün kişisel olarak denetlendiğini;
- Raporunda belirtilenlerin haricinde hiç kimsenin bu raporun hazırlanmasında mesleki bir yardımda bulunmadığını,
- Değerleme uzmanı değer biçilen mülkü ya da ona ilişkin mülkiyet hakkını etkileyen yasal konulardan sorumlu olmayacaktır. Değerleme uzmanı mülkiyet hakkının iyi ve pazarlanabilir olduğunu varsayar ve bu nedenle de mülkiyet hakkı ile ilgili herhangi bir görüş bildirmez. Söz konusu mülke sorumlu bir mülkiyet altında bulunduğu esasına dayanılarak değer biçilir.
- Değerleme raporunun İlgili Sermaye Piyasası Mevzuatı Hükümlerine göre hazırlandığını beyan ederiz.

## Genel Varsayımlar ve Çalışmayı Kısıtlayıcı Şartlar

Bu değerlendirme raporu aşağıdaki kısıtlayıcı şartları ve beyanımızı içermektedir;

- Analizlerimiz, fikirlerimiz ve bunların sonuca bağlanması ile raporun hazırlanması Profesyonel Değerleme Mesleği uyarınca yapılmıştır.
- Bu raporun konusu olan gayrimenkul, yerinde incelenmiş, ilgili belgeler görülmüş ve yorumlanmıştır. Bu yorumlama ile edindiğimiz bilgi ve bulgulara dayalı, şirketimizin tarafsız, ön yargısız, profesyonel analiz ve fikirleri ile rapor sonuçlandırılmıştır.
- Bu raporda ifade edilenler, önceden belirttiğimiz varsayım ve hipotetik koşullarla kısıtlıdır.
- Bu raporun konusu olan gayrimenkulün mülkiyet hakkını elinde bulunduranlara, üzerine proje geliştirenlere, mülkiyet hakkını elde edecekler, mülkü kiralamak isteyenlere bu görevle ilgili taraflara karşı önyargımız olmadığı gibi, bu kişilerden güncel veya geleceğe dönük maddi çıkarımız ve beklentimiz bulunmamaktadır.
- Bu görevle ilgili olarak geliştirdiğimiz analizler, fikirler ve sonuçları önceden saptanmış sonuçların geliştirilmesi ve bilgilendirilmesine bağlı değildir.
- Bu görevin tamamlanması için aldığımız ücret; Önceden saptanmış bir değer veya değerlerin müşterinin amaçlarını gözeterek yönünün geliştirilip rapor edilmesi, Değer takdirinin miktarı, Öngörülen bir sonucun elde edilmesi, Değerlemenin tasarlanan kullanımı ile doğrudan ilgili sonraki bir olayın meydana gelmesi konularına bağlı değildir.
- Bu rapor şirketimizin vizyonuna, sahip olduğu değerlere, şirketimiz ve değerlendirme mesleğinin etik kurallarına bağlı kalınarak hazırlanmıştır.
- Bu değerlendirme raporu aşağıdaki genel varsayımları içermektedir;
- Sağlanan yasal tanım veya yasal tapu mülkiyetine ilişkin konular için hiçbir sorumluluk alınmaz. Aksi beyan edilmedikçe, mülkün tapusu pazarlanabilir ve geçerlidir.
- Aksi beyan edilmedikçe, mülk üzerinde teminat ve alacaklar dikkate alınmadan değerlendirilmiştir.
- Sorumlu bir mülk sahipliği ve yetenekli bir mülk yönetimi varsayılmıştır.
- Başkaları tarafından sağlanan bilgilerin güvenilir olduğuna inanılmaktadır, fakat bunların doğruluğu için garanti verilmez.

- Raporla belirtilen değer bu raporun hazırlandığı tarihteki değeridir. Değerleme uzmanı bu değere etki edecek ve bu tarihten sonra oluşacak ekonomik ve/veya fiziki değişikliklerden dolayı sorumlu değildir.
- Konu mülkler ile ilgili değerlendirme uzmanının zemin kirliliği etüdü çalışması yapması mümkün değildir. Bu nedenle görüldüğü kadarı ile herhangi bir zemin kirliliği sorunu olmadığı kabul edilmiştir.
- Değerleme uzmanı mülkler üzerinde veya yakınında bulunan-bulunabilecek tehlikeli ve zararlı maddeleri tespit etme yeteneğine sahip değildir. Değer tahmini yapılırken değer düşmesine neden olacak bu gibi maddelerin var olmadığı öngörülür. Bu konu ile hiçbir sorumluluk kabul edilmez.
- Bölgenin deprem bölgesi olması sebebiyle detaylı jeolojik araştırmalar yapılmadan zemin sağlamlığı konusu netleştirilemez. Bu nedenle çalışmalarda zemin ile ilgili herhangi bir olumsuzluğun olmadığı kabul edilmiştir.
- Bilgi ve belgeler raporda kamu kurumlarından elde edilen kadarı ile yer almaktadır.
- Gayrimenkullerde zemin araştırmaları ve zemin kontaminasyonu çalışmaları “Çevre Jeofiziği” bilim dalının profesyonel konusu içerisinde kalmakta olup şirketimizin bu konuda bir ihtisası bulunmadığından detaylı araştırma yapılmamıştır. Ancak yerinde yapılan gözlemlerde gayrimenkulün çevreye olumsuz bir etkisi gözlemlenmemiştir. Bu nedenle çevresel olumsuz bir etki olmadığı varsayılarak değerlendirme çalışması yapılmıştır.
- Başkaları tarafından sağlanan bilgilerin güvenilir olduğu kabul edilmiştir.
- Tüm mühendislik etütlerinin doğru olduğu varsayılmıştır. Bu rapordaki parsel planları ve çizim malzemeleri, sadece okuyucunun mülkü görsel olarak canlandırması için dahil edilmiştir.
- Mülkü daha değerli ya da daha az değerli kılacak, mülkün zemin altının veya yapıların saklı veya aşikar olmayan şartları içermediği varsayılmıştır. Böyle şartlar veya bunların ortaya çıkarılması için gerekebilecek mühendislik etütlerinin elde edilmesi için hiçbir sorumluluk alınmaz.
- Değerleme raporu, içinde aksi beyan edilmedikçe, mülkün geçerli yerel ve ulusal yasalar ve çevre yönetmelikleriyle tam bir uygunluk içinde olduğu varsayılmıştır.
- Değerleme raporunun içinde herhangi bir uygunsuzluğun tanımlanmadığı, belirtilmediği ve dikkate alınmadığı sürece, mülkün geçerli tüm imar yasaları ve kullanım yönetmelikleri ve kısıtlamalarına uyduğu varsayılmıştır.
- Gerekli tüm ruhsatlar, iskan belgeleri, projeler, izinler ve diğer yasal ve idari belgelerin, yerel, ulusal veya özel kurum ve kuruluşlardan, bu raporda değer takdirinin dayandırıldığı herhangi bir kullanım için, elde edildiği veya elde edilebileceği veya yenilenebileceği varsayılmıştır.
- Arazi ve yapılandırmaların kullanımlarının, tanımlanan mülkün sınırları içinde kaldığı ve raporda aksi belirtilmedikçe, bir tecavüz olmadığı varsayılmıştır.
- Bu teknik ve hukuki rapor aşağıdaki kısıtlayıcı şartlarla hazırlanmaktadır;  
Bu raporu veya kopyasını bulundurmamak, beraberinde raporun yayın hakkını vermez.  
Değerleme uzmanı, önceden bir anlaşma sağlanmadığı takdirde, bu değerlendirme nedeniyle danışmanlık yapmak, konu ile ilgili ifade vermek veya mahkemede bulunmak zorunda değildir.  
Değerleme uzmanının onayı ve rızası olmadan, bu rapor içeriğinin tümü veya bir kısmı (özellikle değere ilişkin sonuçlar, değerlendirme uzmanının kimliği veya değerlendirme uzmanının bağlı olduğu firma) reklam, halkla ilişkiler, haberler, satışlar veya diğer medya yoluyla kamuya açıklanıp, yayımlanamaz.  
Rapora dâhil edilen geleceğe yönelik tahmin ve projeksiyonlar veya işletme tahminleri, güncel piyasa şartları, beklenen kısa vadeli arz-talep faktörleri, devamlı ve istikrarlı bir ekonomiye dayalıdır. Dolayısıyla bu şartlar, gelecekteki ekonomik göstergelere göre değişkenlik gösterebilir.

*Bu değerlendirme çalışması UDES'e (Uluslararası Değerleme Standartlarına) uygun olarak ve ayrıca resmi gazetede 31.08.2019 tarih 30874 sayılı ile "Sermaye Piyasasında Faaliyette Bulunacak Gayrimenkul Değerleme Kuruluşları Hakkında Tebliğ" hükümleri kapsamında III -62.3 Nolu Tebliği dikkate alınarak hazırlanmıştır.*



## 1. RAPOR BİLGİLERİ

### 1.1. Değerleme Tarihi, Rapor Tarihi ve Rapor Numarası

Bu değerlendirme raporu şirketimiz ile EMLAK KONUT GAYRİMENKUL YATIRIM ORTAKLIĞI A.Ş. arasında tarafların hak ve yükümlülüklerini belirleyen 01.12.2023 tarihli dayanak sözleşmesi hükümlerine bağlı kalınarak şirketimiz tarafından 15.12.2023 tarihli, 006 numaralı rapor olarak tanzim edilmiş olup değerlendirme çalışmalarına 02.12.2023 tarihinde başlanmıştır.

### 1.2. Rapor Türü ve Değerlemenin Amacı

Bu rapor, Emlak Konut Gayrimenkul Yatırım Ortaklığı A.Ş.'nin talebi üzerine; İstanbul ili, Arnavutköy ilçesi, Ömerli Mahallesi, 187 ada 6 parsel numaralı taşınmazın değerlendirme tarihindeki piyasa değerinin Türk lirası cinsinden tespitine yönelik hazırlanan Gayrimenkul Değerleme Raporu'dur.

Değerlemenin amacı, taraflar arasında imzalanan sözleşmede de belirtildiği üzere, bilgileri verilen taşınmazın portföyde değerlendirilmek üzere piyasa değerlerinin tespitini içeren değerlendirme raporunun hazırlanmasıdır.

### 1.3. Raporun Kapsamı

Bu rapor Sermaye Piyasasında Gayrimenkul Yatırım Ortaklıklarına İlişkin Esaslar Tebliği (III-48.1) ve 09.10.2020 tarihli 31269 sayılı tebliğ (III-48.1.e) ile kurulun 31.08.2019 tarih 30874 sayılı resmî gazete yayımlanan kurulun Sermaye Piyasasında Faaliyette bulunacak Gayrimenkul Değerleme Kuruluşları Hakkında III-62.3 Nolu Tebliğin 1. Maddesi 2. fıkrası dikkate alınarak hazırlanmıştır.

### 1.4. Dayanak Sözleşme Tarihi ve Numarası

Bu değerlendirme raporu şirketimiz ile EMLAK KONUT GAYRİMENKUL YATIRIM ORTAKLIĞI A.Ş. arasında tarafların hak ve yükümlülüklerini belirleyen 01.12.2023 tarihli dayanak sözleşmesi hükümlerine bağlı kalınarak şirketimiz tarafından tanzim edilmiştir.

### 1.5. Değerleme Konusu Gayrimenkul İçin Şirketimiz Tarafından Daha Önceki Tarihlerde Yapılan Son Üç Değerlemeye İlişkin Bilgiler

Değerleme konusu taşınmaz ile ilgili olarak firmamız tarafından ilgili sermaye piyasası mevzuatına göre daha önceki tarihlerde hazırlanmış değerlendirme raporu bulunmamaktadır.

## 2. DEĞERLEME ŞİRKETİNİ VE MÜŞTERİYİ TANITICI BİLGİLER

### 2.1. Değerleme Şirketini Tanıtıcı Bilgiler

ŞİRKETİN ÜNVANI	Acar Taşınmaz Değerleme ve Danışmanlık A.Ş.
ŞİRKETİN ADRESİ	Acıbadem Mahallesi, Çeçen Sokak, Akasya B Blok, No: 25B, İç Kapı No: 127, Üsküdar/İSTANBUL
TELEFON NO	0 216 939 1434
FAALİYET KONUSU	Yürürlükteki mevzuat çerçevesinde her türlü resmi ve özel, gerçek ve tüzel kişi ve kuruluşlara ait gayrimenkuller, gayrimenkul projeleri ve gayrimenkule dayalı hak ve faydalar ile menkullerin yerinde tespiti ve değerlemesini yapmak, değerlerini tespit etmeye yönelik tüm raporları düzenlemek, analiz ve fizibilite çalışmalarını sunmak ve görüş raporu vermektir.
KURULUŞ TARİHİ	21 Ocak 2021
SERMAYESİ	1.200.000,-TL
Ticaret Sicil Numarası	289170
Kuruluşun yayınlandığı Ticaret Sicil Gazetesi'nin Tarih ve Numarası	21 Ocak 2021 / 10250

\*\*Kuruluşumuz, 09 Eylül 2021 tarihi itibarıyla Başbakanlık Sermaye Piyasası Kurulu (SPK) tarafından "Gayrimenkul Değerleme Şirketleri Listesi"ne alınmıştır. 18 Kasım 2021 tarihinde de Bankacılık Düzenleme ve Denetleme Kurumu (BDDK) tarafından "gayrimenkul, gayrimenkul projesi veya bir gayrimenkule bağlı hak ve faydaların değerlendirilmesi" hizmetini vermekle yetkilendirilmiştir.

### 2.2. Müşteriyi Tanıtıcı Bilgiler

ŞİRKETİN ÜNVANI	EMLAK KONUT GAYRİMENKUL YATIRIM ORTAKLIĞI A.Ş.
ŞİRKETİN ADRESİ	Barbaros Mahallesi, Mor Sümbül Sokak, No: 7/2B Ataşehir/İSTANBUL
TELEFON NO	+90 (216) 579 15 15
SERMAYESİ	3.800.000.000,-TL
HALKA AÇIKLIK ORANI	50,66%
E-POSTA	<a href="mailto:info@emlakkonut.com.tr">info@emlakkonut.com.tr</a>

\*\*Emlak Konut Gayrimenkul Yatırım Ortaklığı A.Ş., Emlak Konut A.Ş. unvanı ile Türkiye Emlak Bankası A.Ş.'nin bağlı ortaklığı olarak, 6 Mart 1991 tarihinde tescil ve ilan edilerek faaliyetlerine başlamıştır. Şirket'in ana sözleşmesi 19 Mayıs 2001 tarihinde tadil edilmiştir. Şirket'in Gayrimenkul Yatırım Ortaklığına dönüşümü sürecinde, ana sözleşme tadil tasarısı genel kurulun tasvibine sunulmuş, tadil tasarısı 22 Temmuz 2002 tarihli Şirket Olağanüstü Genel Kurul toplantısında kabul edilerek ana sözleşme tadil edilmiştir. Şirket ana sözleşmesi 29 Temmuz 2002 tarihinde İstanbul Ticaret Sicil Memurluğu nezdinde tescil edilmiş olup, 1 Ağustos 2002 tarihli Ticaret Sicil Gazetesinde yayınlanarak yürürlüğe girmiştir. (Ticaret Sicil Numarası: 273488- 221070 MERSİS Numarası: 5669- 3333-4423- 6524). Uzun yılların getirdiği ve birçok projeye imza atılarak kazanılan bu marka değeri, 2002 yılında Gayrimenkul Yatırım Ortaklığı'na dönüşerek faaliyetlerine devam etmiştir. Şirket'in 28 Şubat 2006 tarihinde toplanan Genel Kurulu neticesinde, Emlak Gayrimenkul Yatırım Ortaklığı A.Ş. olan unvanı, Emlak Konut Gayrimenkul Yatırım Ortaklığı A.Ş. olarak değiştirilmiştir.

### 2.3. Müşteri Taleplerinin Kapsamı ve Varsa Getirilen Sınırlamalar

İşbu çalışma tapu kaydına göre İstanbul ili, Arnavutköy ilçesi, Ömerli Mahallesi, 187 ada 6 parsel numaralı taşınmazın değerlendirme çalışması olup, değerlendirme çalışması sırasında müşteri tarafından herhangi bir sınırlama getirilmemiştir. Bu rapor 31.08.2019 tarih 30874 sayılı resmî gazetede yayınlanarak yürürlüğe giren “Sermaye Piyasasında Faaliyette Bulunacak Gayrimenkul Değerleme Kuruluşları Hakkında Tebliğ” hükümleri kapsamında III62.3 Nolu Tebliğin 1. Maddesi 2. fıkrası dikkate alınarak hazırlanmıştır.

### 2.4. İşin Kapsamı

Emlak Konut Gayrimenkul Yatırım Ortaklığı A.Ş.’nin talebi üzerine; İstanbul ili, Arnavutköy ilçesi, Ömerli Mahallesi, 187 ada 6 parsel numaralı taşınmazın rapor içinde belirtilen hususlara göre günümüz piyasa koşullarında, Türk lirası cinsinden, nakit veya karşılığı piyasa değerinin belirlenmesi amacıyla ilgili Sermaye Piyasası mevzuatı hükümleri doğrultusunda hazırlanan değerlendirme raporudur.

## 3. GENEL VE BÖLGESEL VERİLER

### 3.1 Genel Ekonomik ve Mali Görünüm

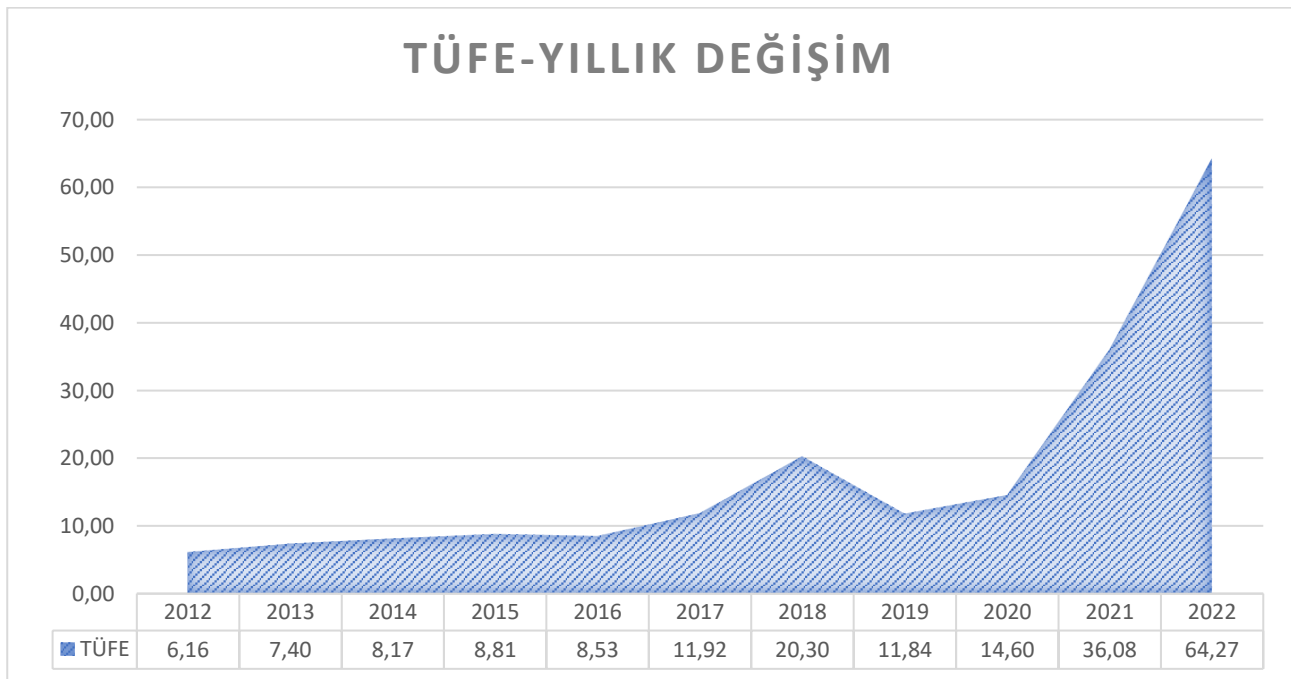
Türkiye ekonomisi, GSYH 2023 yılının ikinci çeyreğinde yüzde 3,8 oranında büyüme kaydetmiştir. İkinci çeyrekte sanayi sektörü yüzde -2,6 oranında büyüme kaydederken tarım sektörü yüzde 1,2 oranında ve hizmetler sektörü (inşaat dâhil) yüzde 3,9 oranında büyüme kaydetmiştir. Mevsim ve takvim etkilerinden arındırılmış GSYH ise yılın ikinci çeyreğinde yüzde 3,5 oranında büyümüştür. Söz konusu dönemde toplam sabit sermaye yatırımları yüzde 5,1 oranında artarken özel tüketim ve kamu tüketimi harcamaları sırasıyla yüzde 15,6 ve yüzde 5,3 oranlarında artmıştır. Net ihracatın büyümeye katkısı ise negatif 6,3 puan olmuştur. Toplam sabit sermaye yatırım (SSY) altında yer alan inşaat yatırımları 2023 yılı ikinci çeyreğinde yüzde 2,5 oranında artarken, makine-teçhizat yatırımları ise yüzde 7,4 oranında artmıştır. Bu dönemde özel tüketimin büyümeye katkısı 10,7 puan olurken kamu tüketimi ekonomik büyümeye 0,7 puan katkı vermiştir.

Türkiye de 2023 yılı Eylül ayında TÜFE yüzde 4,75 oranında artmıştır. Eylül ayındaki artışla birlikte yıllık enflasyon bir önceki aya kıyasla 2,59 puan artarak yüzde 61,53 düzeyinde gerçekleşmiştir. Yüzde 3,32 oranında artan Gıda ve Alkolsüz İçecekler grubu fiyatları Eylül ayı enflasyonunun temel belirleyicisi olmuştur. Grubun enflasyona katkısı 0,88 puan olarak gerçekleşmiştir. Yüzde 4,35 oranında artan Ulaştırma grubu fiyatları Eylül ayı enflasyonunun diğer temel belirleyicilerinden biri olmuştur. Grubun enflasyona katkısı 0,78 puan olarak kaydedilmiştir. Yüzde 5,76 oranında artan Konut grubu fiyatları Eylül ayı enflasyonunun temel belirleyicilerinden bir diğeri olmuştur. Grubun enflasyona katkısı 0,71 puan olarak gerçekleşmiştir. Yıllık enflasyona en büyük etki 18,45 puanla Gıda ve Alkolsüz İçecekler, 12,45 puanla Ulaştırma ile 7,13 puanla Lokanta ve Oteller gruplarından gelmiştir. C endeksi, (enerji, gıda, içecek, tütün, altın hariç TÜFE) Eylül

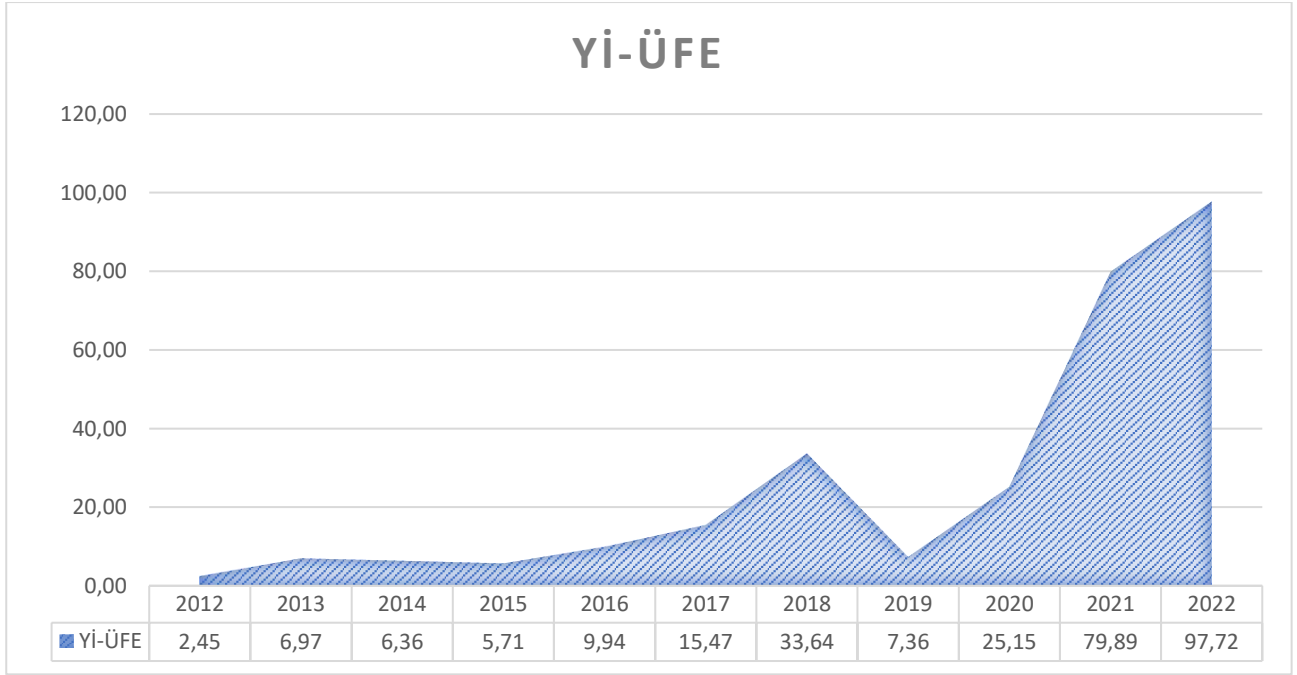
ayında yüzde 5,28 oranında artmıştır. Çekirdek enflasyonun ana alt kalemlerinden Temel Mallar grubu fiyatları yüzde 2,59 oranında artarken, Hizmet grubu fiyatları yüzde 7,88 oranında artmıştır. Çekirdek enflasyon yıllık artış oranı yüzde 68,93 olarak gerçekleşmiştir. Temel Mallar grubu yıllık fiyat artışı yüzde 53,23, Hizmet grubu yıllık fiyat artışı ise yüzde 86,46 olarak gerçekleşmiştir. Çekirdek enflasyonun 12 aylık ortalama değişim oranı 0,62 puan artışla yüzde 55,06'dan yüzde 55,68'e yükselmiştir.

### 3.1.1 Enflasyon ve Fiyatlar Genel Seviyesi

TÜİK'ten alınan verilere göre 2022 yıl sonunda TÜFE %64,27 olarak gerçekleşmiştir. 2012 yılında %6,16 olarak gerçekleşen TÜFE'de artış trendi görülmektedir. 2012-2022 yılları arasında en yüksek TÜFE oranı 2022 yılında görülmüştür.



TÜİK'ten alınan verilere göre 2022 yıl sonunda Yİ-ÜFE %97,72 olarak gerçekleşmiştir. 2012 yılında %2,45 olarak gerçekleşen Yİ-ÜFE'de artış trendi görülmektedir. 2012-2022 yılları arasında en yüksek Yİ-ÜFE oranı 2022 yılında görülmüştür.



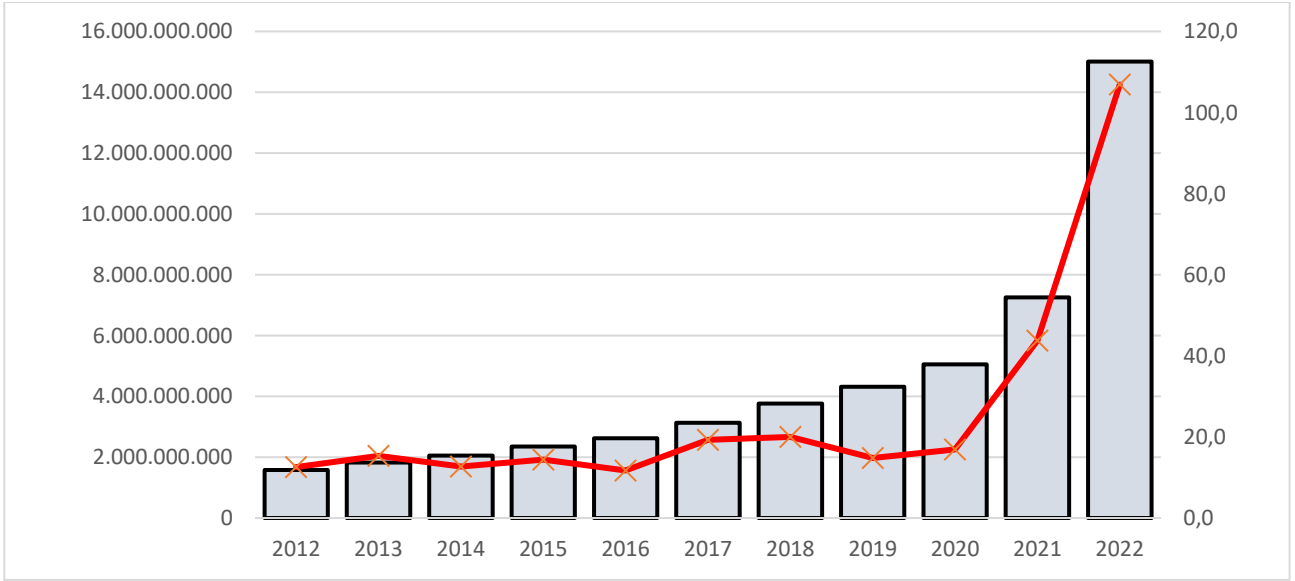
### 3.1.2 Risksiz Piyasa Faiz Oranları

TCMB'nin 1 haftalık repolarda geçerli olan faiz oranı incelendiğinde 2022 yıl sonunda %9 olan faiz oranının 2023 Eylül ayının sonunda %30'a yükseldiği görülmektedir.

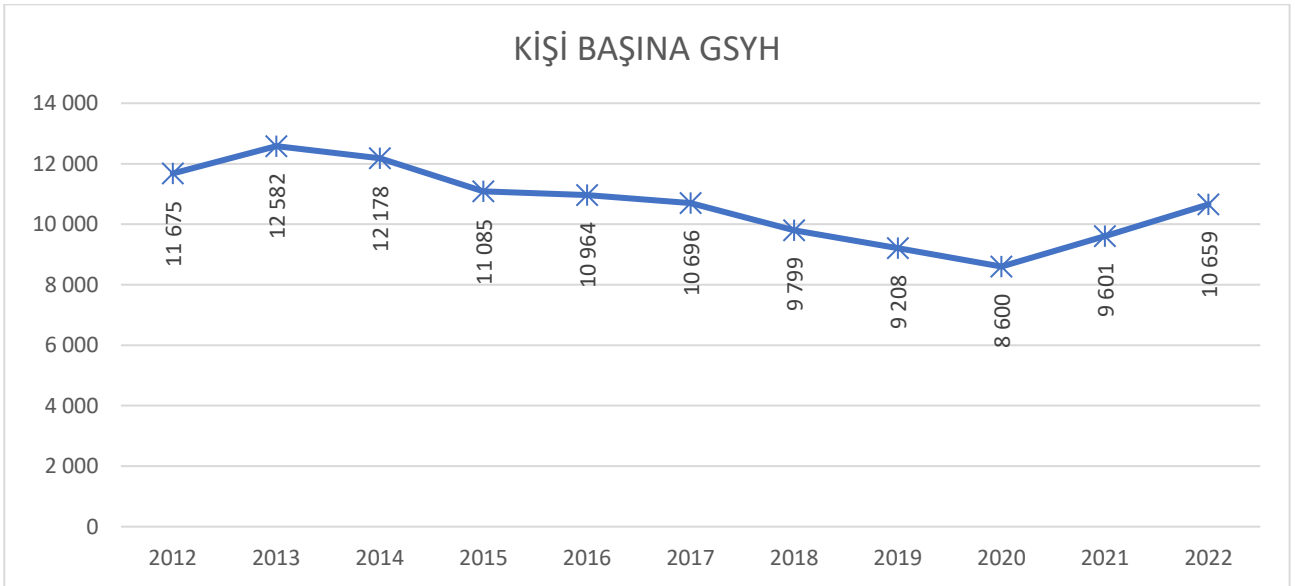
TARİH	FAİZ ORANI
25.11.22	9,00%
24.02.23	8,50%
23.06.23	15,00%
21.07.23	17,50%
25.08.23	25,00%
22.09.23	30,00%

### 3.1.3 GSYH ve Ekonomik Büyüme

2022 Yılı sonunda GSYH 4 trilyon 794 milyar TL olarak gerçekleşmiştir. 2021-2022 yıl sonunda GSYH'da %106,9 artış gözlenmiştir. 2012-2022 yılları arasında GSYH'da düzenli artış görülmektedir. Özellikle 2021-2022 arasında GSYH'da rekor artış görülmüştür.

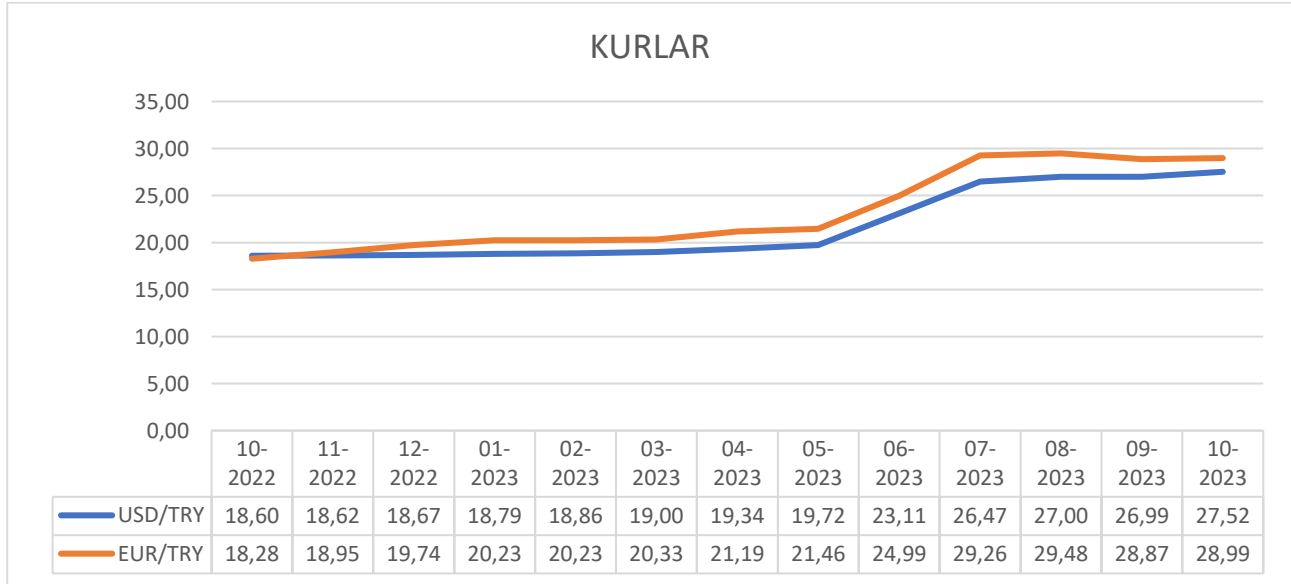


2012 Yılında kişi başına gayri safi yurtiçi hasıla 11.675 USD iken 2022 yılında 10.659 USD olarak gerçekleşmiştir. Kişi başına gayri safi yurtiçi hasıla 12.582 USD olarak en yüksek 2013 yılında gerçekleşmiştir. 2013-2020 yılları arasında GSYH'da düşüş trendi görülürken 2020 yılından sonra tekrar artışa geçtiği görülmektedir.



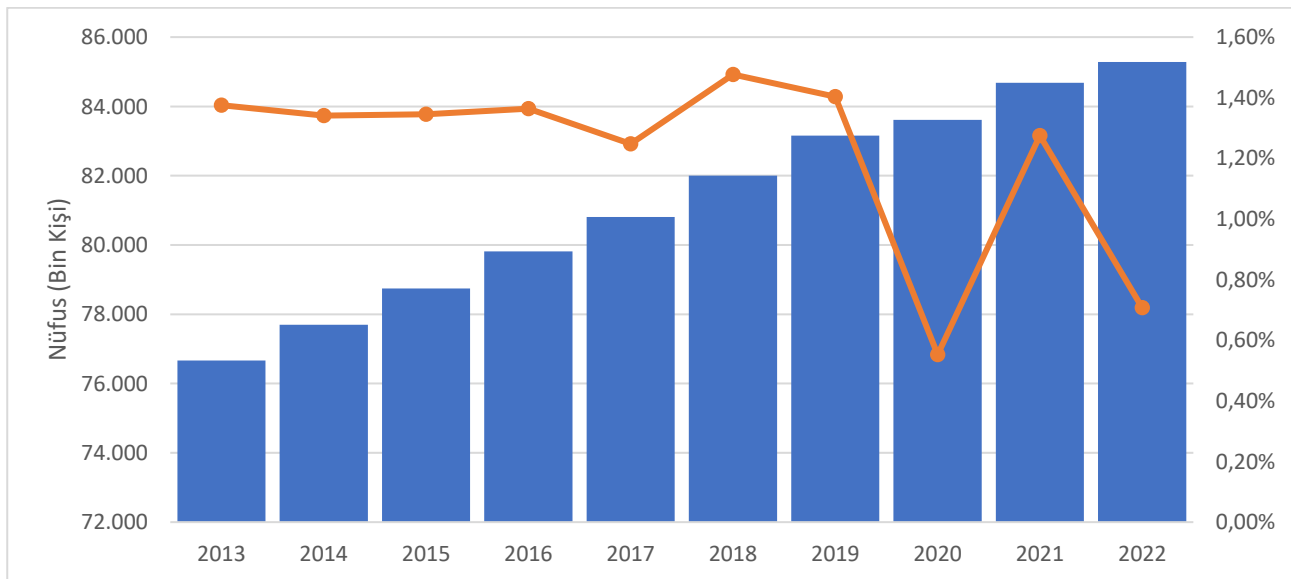
### 3.1.4 Gösterge Niteliğindeki Kurlar

Ekim 2022 tarihinde dolar 18,60 TL, Euro ise 18,28 TL iken Ekim 2023 tarihinde dolar 27,52, euro ise 28,99 TL'dir. Gösterge niteliğindeki kurlarda artış trendi görülmektedir. Mayıs 2023 tarihinden sonra kurlardaki artış hızlanmıştır.

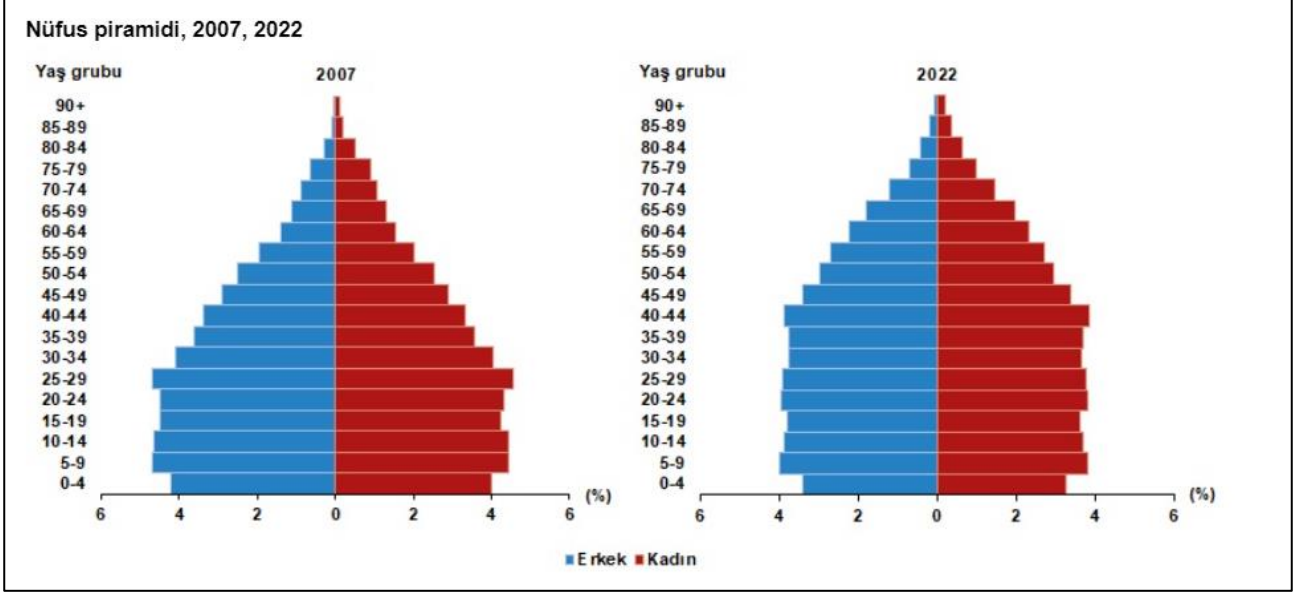


### 3.2 Türkiye Nüfus ve Demografi Verileri

Türkiye nüfusu 2013 yılında 75.627.384 kişi iken 2022 yıl sonunda 85.279.553'e çıkmıştır. Türkiye nüfusu 2013-2022 yılları arasında düzenli olarak artmıştır. Nüfus artış hızı incelendiğinde 2013-2022 yılları arasında en yüksek oran 2018 yılında, en düşük oran ise 2020 yılında görülmüştür. Türkiye nüfusu 2018 yılında %1,48 artarken 2022 yılında %0,71 artış görülmüştür.



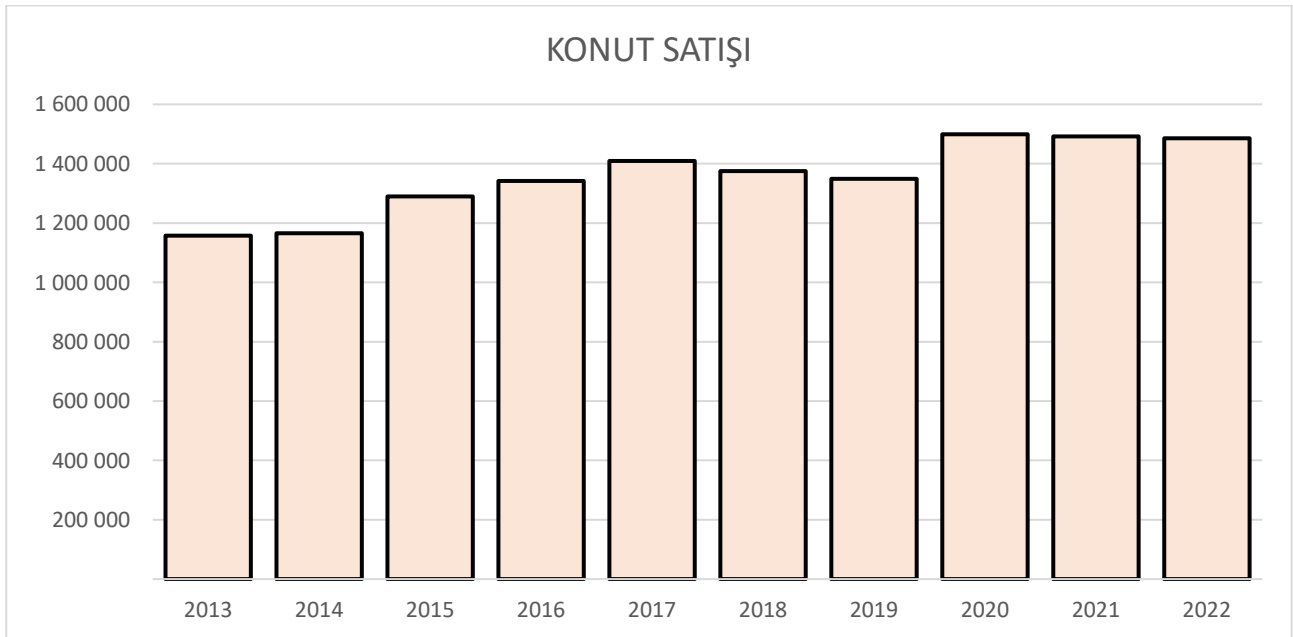
Türkiye'nin 2007 ve 2022 yılı nüfus piramitleri karşılaştırıldığında, doğurganlık ve ölümlülük hızlarındaki azalmaya bağlı olarak, yaşlı nüfusun arttığı ve ortanca yaşın yükseldiği görülmektedir. Yaş piramidi incelendiğinde 2007 yılında nüfusun en büyük kısmı 25-29 yaş aralığında iken 2022 yılında 5-9 yaş aralığındadır.



### 3.3 Türkiye Gayrimenkul ve İnşaat Sektörü

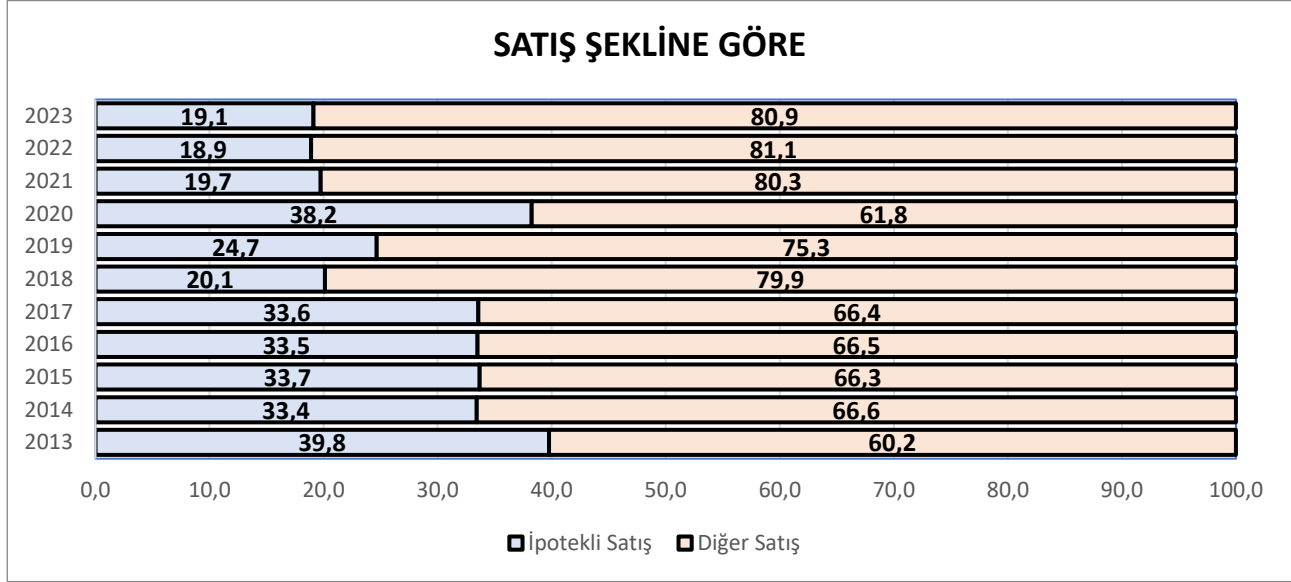
#### 3.3.1 Konut Satış İstatistikleri

Konut satış istatistikleri incelendiğinde adet bazında konut satışlarının 2013-2020 yılları arasında düzenli olarak arttığı ve sonrasında düşüşe geçtiği gözlenmiştir. 2020 yılında 1.499.316 adet konut satılmış iken 2022 yılında 1.485.622 adet konut satılmıştır.

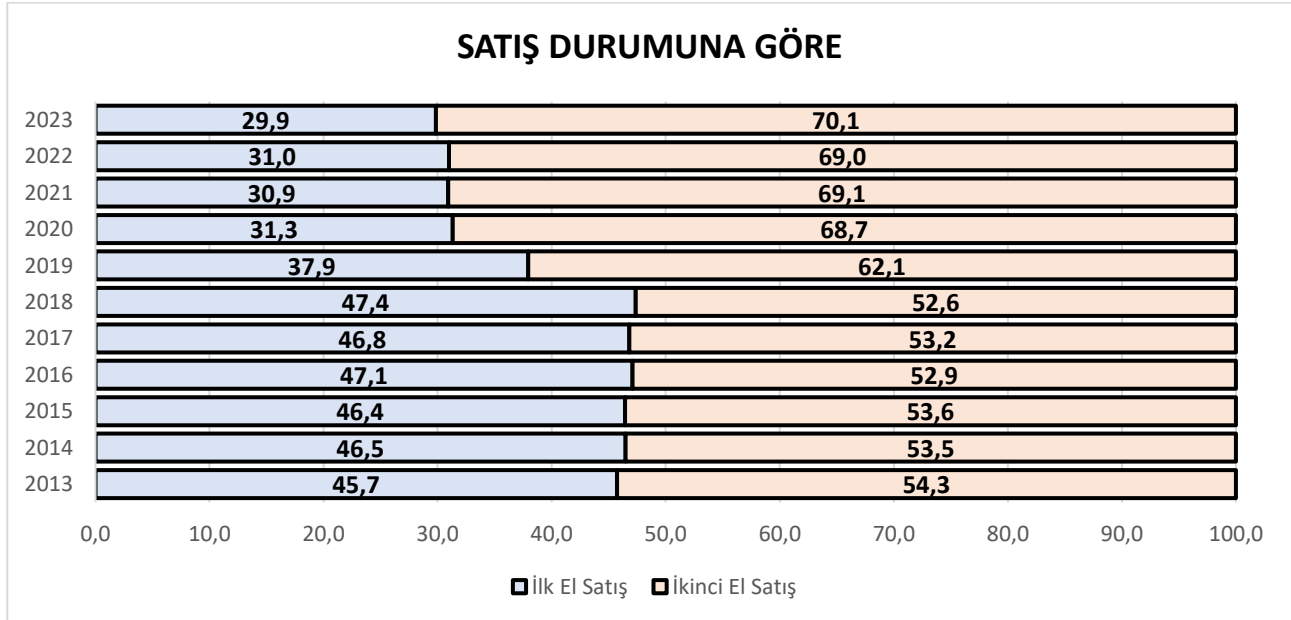




Satış şekline göre konut satış istatistikleri incelendiğinde 2013 yılında konu satışlarının %39,8'ipotekli olarak satılmışken 2023 yılında bu oran %19,1 olarak gerçekleşmiştir. İpotekli satışlar 2013 yılından 2019 yılına kadar artarken 2020 yılında artış yaşanmış olup sonra tekrar azalışa geçmiştir. İpotekli satışlardaki azalışın konut kredisi faiz oranlarındaki artış ve kredi değer oranındaki azalışa bağlı olduğu düşünülmektedir.

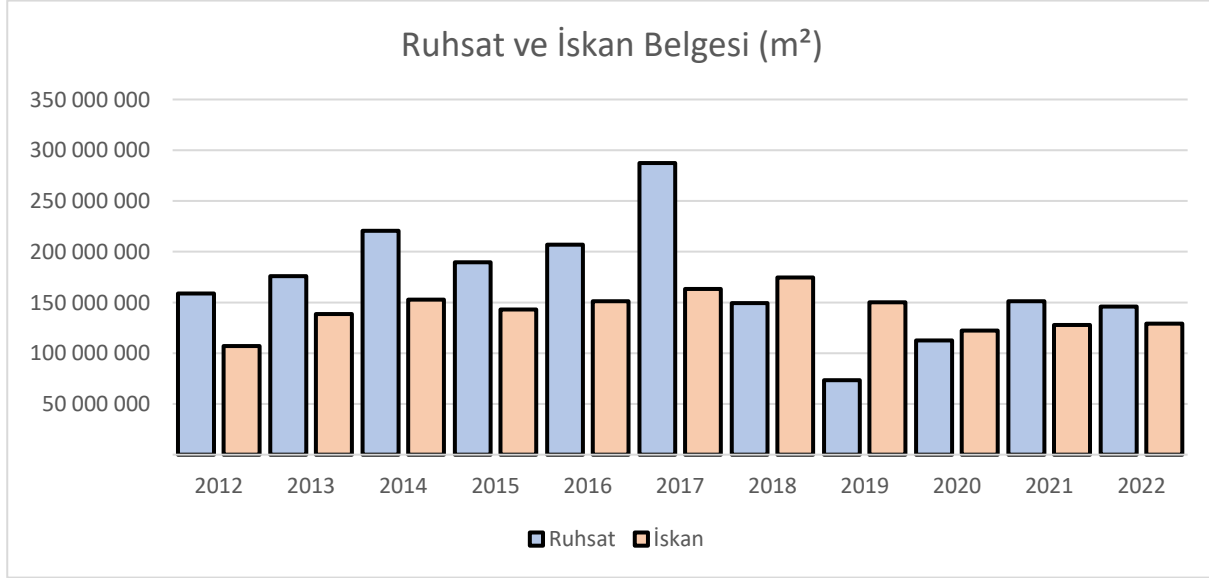


Konut satış istatistiklerine göre 2013 yılında satılan konutların %45,7'si ilk elden satış iken 2023 yılında %29,9'u ilk el satıştır. 2013-2018 yılları arasında konut satışları içerisinde ilk el satışların oranı artarken devam eden yıllarda düşüşe geçmiştir.



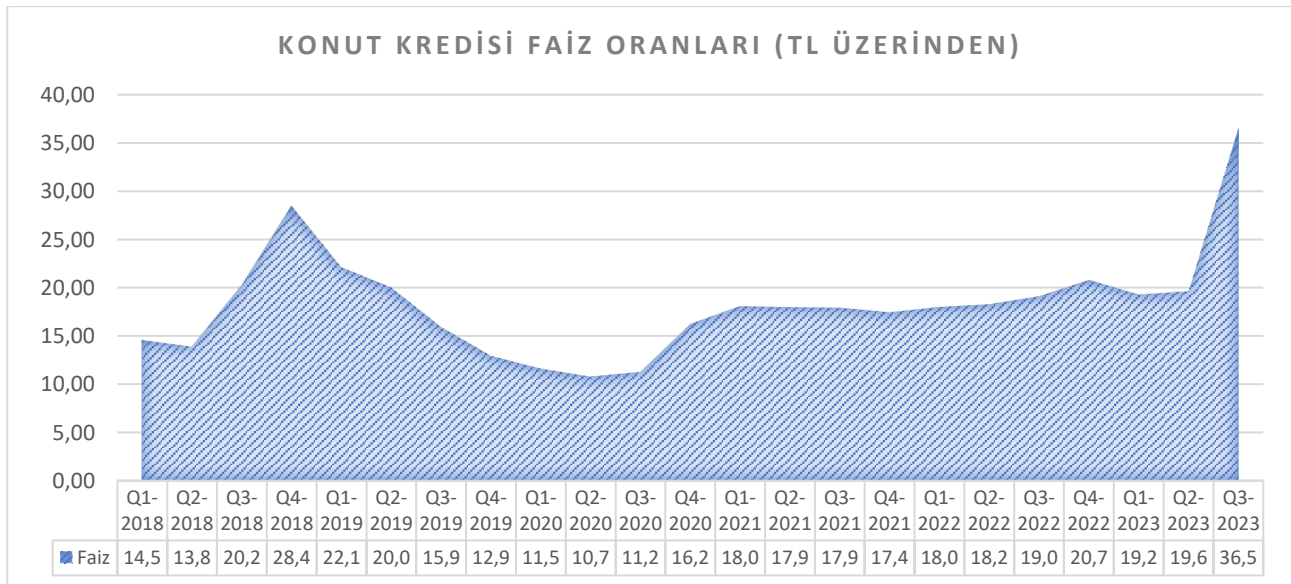
### 3.3.2 Yapı Ruhsatı ve Yapı Kullanma İzin Belgesi İstatistikleri

2012 yılında 158.749.723 m<sup>2</sup> inşaat için yapı ruhsatı 106.950.602 m<sup>2</sup> inşaat için ise yapı kullanma izin belgesi düzenlenmiş iken 2022 yılında 145.875.756 m<sup>2</sup> inşaat için yapı ruhsatı, 129.005.328 inşaat için ise yapı kullanma izin belgesi düzenlenmiştir.



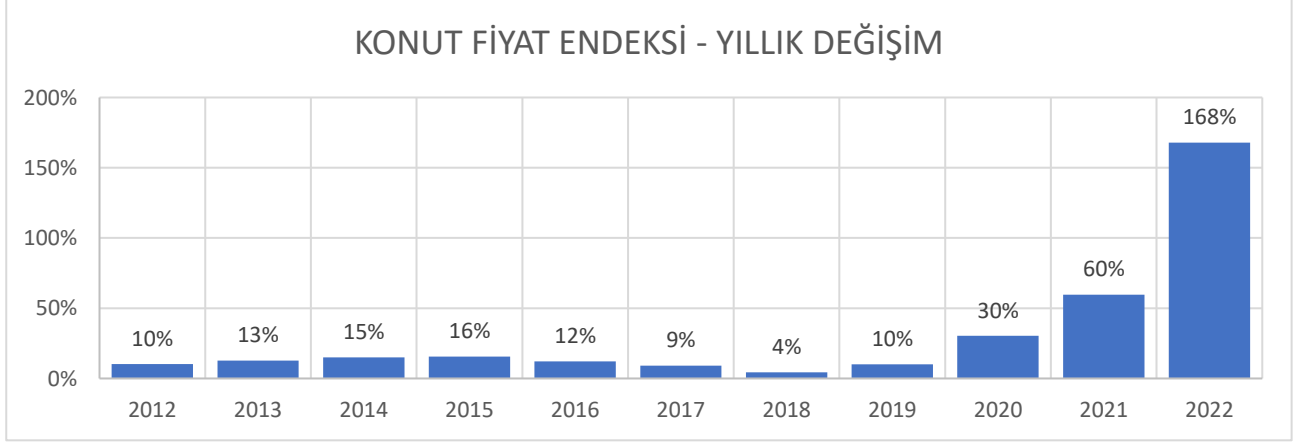
### 3.3.3 Konut Kredisi Faiz Oranı İstatistikleri

2018 yılının ilk çeyreğinde bankalarca kullanılan konut kredilerinin ortalama faiz oranı %14,56 iken bu oran 2023 yılının 3.çeyreğinde %36,54'e yükselmiştir. 2020 yılının 3.çeyreğinden bu yana konut kredisi faiz oranları artış trendindedir.



### 3.3.4 Konut Fiyat Endeksi

2012-2025 yılları arasında konut fiyat endeksindeki değişim artmış daha sonra 2018 yılına kadar azalış trendine girmiş olup ardından tekrar yükselişe geçmiştir. 2022 yılında konut fiyat endeksindeki değişim %168 olarak gerçekleşmiştir.



## 3.4 Gayrimenkulün Bulunduğu Bölgenin Analizi

### 3.4.1 İstanbul İli

İstanbul, Türkiye'de Marmara Bölgesi'nde yer alan ve İstanbul ilinin merkezi olan şehirdir. Ekonomik, tarihî ve sosyo-kültürel açıdan önde gelen şehirlerden biridir. Şehir, iktisadi büyüklük açısından dünyada 34. sırada yer alır. Nüfuslarına göre şehirler listesinde belediye sınırları göz önüne alınarak yapılan sıralamaya göre Türkiye ve Avrupa'da birinci, dünyada ise altıncı sırada yer almaktadır.



İstanbul Türkiye'nin kuzeybatısında, Marmara kıyısı ve Boğaziçi boyunca, Haliç'i de çevreleyecek şekilde kurulmuştur. İstanbul kıtalararası bir şehir olup, Avrupa'daki bölümüne Avrupa Yakası veya Rumeli Yakası, Asya'daki bölümüne ise Anadolu Yakası veya Asya Yakası denir. Tarihte ilk olarak üç tarafı Marmara Denizi, Boğaziçi ve Haliç'in sardığı bir yarımada üzerinde kurulan İstanbul'un batıdaki sınırını İstanbul Surları oluşturmaktaydı. Gelişme ve büyüme sürecinde surların her seferinde daha batıya ilerletilerek inşa edilmesiyle dört defa genişletilen şehrin 39 ilçesi vardır. Sınırları içerisinde ise büyükşehir belediyesiyle birlikte toplam 40 belediye bulunmaktadır.

Dünyanın en eski şehirlerinden biri olan İstanbul, 330-395 yılları arasında Roma İmparatorluğu, 395-1204 yılları arasında Bizans İmparatorluğu, 1204-1261 yılları arasında Latin İmparatorluğu, 1261-1453 yılları arasında tekrar Bizans İmparatorluğu ve son olarak 1453-1922 yılları arasında Osmanlı İmparatorluğu'na başkentlik yaptı. Ayrıca İstanbul, Hilâfetin Osmanlı İmparatorluğu'na geçtiği 1517'den kaldırıldığı 1924'e kadar İslam dünyasının da merkezi oldu.

Son yıllarda ortaya çıkartılan arkeolojik bulgularla insanlık tarihine ilişkin önemli bilgiler elde edilmiştir. Yarımburgaz Mağarası'ndan çıkarılan taş aletlerle, ilkel insan izlerinin 400.000 yıl öncesine dayandığı ortaya çıkmıştır. Anadolu Yakası'nda yürütülen kazı çalışmaları ve bunlara bağlı araştırmalar, şehirde tarım ve hayvancılığa dayalı ilk yerleşik insan topluluğunun MÖ 5500'lere tarihlenen Fikirtepe Kültürü olduğunu göstermiştir. Bu arkeolojik bulgular yalnızca İstanbul'un değil, tüm Marmara Bölgesi'nin en eski insan izleridir. İstanbul sınırları içinde kent bazında ilk yerleşimler ise Anadolu Yakası'nda Kalkedon; Avrupa Yakası'nda Byzantion'dur. Cumhuriyet dönemi öncesinde egemenliği altında olduğu devletlere yüzlerce yıl başkentlik yapan İstanbul, 13 Ekim 1923 tarihinde başkentin Ankara'ya taşınmasıyla bu özelliğini yitirmiş; ancak ülkenin ticaret, sanayi, ulaşım, turizm, eğitim, kültür ve sanat merkezi olmaya devam etmiştir.

Karadeniz ile Marmara Denizi'ni bağlayan ve Asya ile Avrupa'yı ayıran İstanbul Boğazı'na ev sahipliği yapması nedeniyle, İstanbul'un jeopolitik önemi oldukça yüksektir. Bugün tamamına yakını doldurulmuş olan ya da kaybolan doğal limanları vardır. Bu özellikleri yüzünden bölge toprakları üzerinde uzun süreli egemenlik anlaşmazlıkları ve savaşlar yaşanmıştır. Başlıca akarsular Riva, Kâğıthane ve Alibey dereleridir. İl toprakları az engebeldir ve en yüksek noktası Kartal ilçesindeki Aydos Tepesi'dir. İldeki başlıca doğal göller Büyükçekmece, Küçükçekmece ve Durusu gölleridir. İl ve yakın çevresinde, Karadeniz ile Akdeniz makro iklimleri arasında geçiş özellikleri görülür. Hava sıcaklıkları ve yağış ortalamaları düzensiz; bitki örtüsü dengesizdir.

İstanbul 41°K 29°D koordinatlarında yer alır. Batıda Çatalca Yarımadası, doğuda Kocaeli Yarımadası'ndan oluşur. Kuzeyde Karadeniz, güneyde Marmara Denizi ve ortada İstanbul Boğazı'ndan oluşan kent, kuzeybatıda Tekirdağ'a bağlı Saray, batıda Tekirdağ'a bağlı Çerkezköy, Çorlu, güneybatıda Tekirdağ'a bağlı Marmaraeğlisi, kuzeydoğuda Kocaeli'ye bağlı Kandıra, doğuda Kocaeli'ye bağlı Körfez, güneydoğuda

Kocaeli'ye bağlı Gebze ilçeleri ile komşudur. İstanbul'u oluşturan yarımadalardan Çatalca Avrupa, Kocaeli ise Asya anakaralarındadır. Kentin ortasındaki İstanbul Boğazı ise bu iki kıtayı birleştirir. Boğazdaki Fatih Sultan Mehmet, 15 Temmuz Şehitler ve Yavuz Sultan Selim Köprüleri kentin iki yakasını birbirine bağlar. İstanbul Boğazı boyunca ve Haliç'i çevreleyecek şekilde Türkiye'nin kuzeybatısında kurulmuştur. İstanbul ilinin yüzölçümü 5.461 km<sup>2</sup>'dir.

İstanbul'un iklimi, Türkiye'de Karadeniz iklimi ile Akdeniz iklimi arasında geçiş özelliği gösteren bir iklimdir, dolayısıyla İstanbul'un iklimi ılımandır.

İstanbul'un yazları sıcak ve nemli; kışları soğuk, yağışlı ve bazen karlıdır. Nem yüzünden, hava sıcak olduğundan daha sıcak; soğuk olduğundan daha soğuk hissedilebilir. Kış aylarındaki ortalama sıcaklık 2 °C ile 9 °C civarındadır ve genelde yağmur ve karla karışık yağmur görülür. Yaz aylarındaki ortalama sıcaklık 18 °C ile 28 °C civarındadır ve genelde yağmur ve sel görülür. En sıcak aylar Temmuz ve Ağustos aylarıdır ve ortalama sıcaklık 23 °C'dir, en soğuk aylar da Ocak ve Şubat aylarıdır ve ortalama sıcaklık 5 °C'dir. İstanbul'da yılın ortalama sıcaklığı 13,7 derecedir. Şu ana kadar en yüksek hava sıcaklığı; 12 Temmuz 2000'de 40.5 °C olarak kaydedilmiştir. En düşük hava sıcaklığı ise; 9 Şubat 1929'da -16.1 °C olarak kaydedilmiştir.

İstanbul'un yüksek nüfusu ve ileri sanayi sektörü çevresel konularda pek çok sıkıntıyı da beraberinde getirmektedir. Hava, su ve toprak kirliliği gibi ana sorunların yanı sıra, çarpık kentleşme ve denetimsizlikten kaynaklanan görüntü ve gürültü kirliliği gibi ikincil sorunlar da göze çarpmaktadır. İl genelinde bu sorunlarla birlikte hafriyat, atık yağ, kömür, kimyevî madde ve tıbbî atık denetimleri de İstanbul Büyükşehir Belediyesi'ne bağlı Çevre Koruma Müdürlüğü tarafından yürütülmektedir.

Son yıllarda inşa edilen çok yüksek yapılar, nüfusun hızlı büyümesi göz önüne alınarak yapılmışlardır. Şehrin hızla genişlemesinden dolayı konutlaşma, genellikle şehir dışına doğru ilerlemektedir. Şehrin sahip olduğu en yüksek çok katlı ofis ve konutlar, Avrupa Yakası'nda bulunan Levent, Mecidiyeköy ve Maslak semtlerinde toplanmıştır. Levent ve Etiler'de çok sayıda alışveriş merkezi toplanmıştır. Türkiye'nin en büyük şirket ve bankalarının önemli bir kısmı bu bölgede bulunmaktadır.

20. yüzyılın ikinci yarısından itibaren, özellikle Anadolu Yakası'nda denize yakın yazlık konutların ve lüks köşkerin yapımına hız verilmiştir. Kadıköy ilçesindeki Bağdat Caddesi genişliği ve uzunluğuyla birçok alışveriş merkezi ve restoranı barındırmaktadır. Bu gelişmelerde bölgenin gelişimine olumlu katkıda bulunmuştur. Yaka da, son yıllarda gerçekleşen nüfus büyümesinin en büyük faktörü Anadolu'dan gelen göçtür. Günümüzde, İstanbul halkının %66'sı Avrupa Yakası'nda yaşamaktadır.

İstanbul, Türkiye'nin en büyük şehri ve siyasi olarak eski başkentidir. Kara ve deniz ticaret yollarının bir kavşağı olması ve stratejik konumu nedeniyle Türkiye'de ekonomik yaşamın merkezi olmuştur. Şehir aynı zamanda en büyük sanayi merkezidir. Türkiye'deki sanayi istihdamının %20'sini karşılamaktadır. Yaklaşık

olarak %38'lik endüstriyel alana sahiptir. İstanbul ve çevre iller bu alanda; meyve, zeytinyağı, İpek, pamuk ve tütün gibi ürünler elde etmektedir. Ayrıca gıda sanayi, tekstil üretimi, petrol ürünleri, kauçuk, metal eşya, deri, kimya, ilaç, elektronik, cam, teknolojik ürünler, makine, otomotiv, ulaşım araçları, kâğıt ve kâğıt ürünleri ve alkollü içkiler, kentin önemli sanayi ürünleri arasında yer almaktadır. Forbes Dergisi'nin yaptığı araştırmaya göre 2008 yılı Mart itibarıyla 35 milyardere sahip şehir dünya sıralamasında dördüncü olmuştur. Brookings Institution ve JP Morgan'ın 2014 yılı baz alınarak oluşturulan ekonomide yükselen kentler sıralamasında İstanbul 300 şehir arasında İzmir'in ardından 3. sırayı aldı. İstanbul 2013'teki listede 52. sırada yer almaktaydı. Aynı listede Türkiye'den İstanbul ve İzmir dışında Bursa 4 ve Ankara 9. sırada yer almıştır. Yine bu rapora göre İstanbul'daki 2014 yılındaki işsizlik oranı %6,5 olarak gerçekleşmiştir.

Ticaret, İstanbul'un gelirinde en büyük paya sahip olan sektördür. İlde bu sektörün gelişmesinde Boğaz köprülerinin, Asya ve Avrupa gibi merkezler arasında uzanan otoyolların büyük katkısı vardır. Aynı şekilde demiryoluyla da Asya ve Avrupa'ya bağlanması ve büyük limanları olması da bu konuda etkilidir. İstanbul ticaret sektörü ülke toplamının %27'sini oluşturur. Dışalım ve dışsattım konusunda da İstanbul, Türkiye çapında birinci sıradadır. Türkiye'de hizmet veren özel bankaların tümünün, ulusal çapta yayın yapan gazetelerin, televizyon kanallarının, ulaşım firmalarının ve yayınevlerinin ise tümüne yakınının genel merkezleri İstanbul'dadır. Nitekim, İstanbul ekonomisinde bankacılıkla birlikte ulaştırma-haberleşme sektörü %15'i aşan bir paya sahiptir.

İstanbul'un tarihi, anıtlar ve yapıtların fazlalığı ve Boğaz'a sahip olması nedeniyle gözde turizm merkezlerinden biridir. Turistler arasında en büyük pay Almanlara aittir. Almanları Ruslar, Amerikalılar, İtalyanlar ve Fransızlar izler. 2021 yılında kente 9 milyon 25 bin turist gelmiştir. İstanbul'da her bütçeye uygun otel bulmak mümkündür. 5 yıldızlı zincir otellerden, butik aile işletmesi otellere kadar 1180'den fazla otel bulunmaktadır. Son yıllarda dünya çapında isim yapmış zincir oteller İstanbul'a yoğun ilgi göstermektedirler.

Binlerce yıldır, değişik insan topluluklarına yurt olan İstanbul topraklarının hemen her yöresinde, tarihin çeşitli dönemlerinden kalma tarihî eserlerle karşılaşmak mümkündür. Envanterlerde kayıtlı binlerce tarihî eser arasında, kent duvarları, saraylar, kasırlar, camiler, kiliseler, sinagoglar, çeşmeler ve konaklar bulunmaktadır.

İstanbul'da yedisi devlet yirmi dördü vakıf olmak üzere otuz bir üniversite vardır. Özellikle kamuya ait öğretim kurumları ülkenin en saygın ve en donanımlı üniversitelerindedir. Ancak son yıllarda da özel üniversitelerin sayısında bir yükselme olmuştur. Türkiye'nin en eski 3 devlet üniversitesinden ikisi İstanbul'dadır. İstanbul Üniversitesi 1453 yılında kurulmuştur ve Türkiye'nin en eski üniversitesidir. İstanbul Teknik Üniversitesi (1773) ise dünyanın en eski üçüncü teknik üniversitesidir ve tamamen mühendislik bilimleri adanmıştır. İstanbul'da tanınmış diğer devlet üniversiteleri; Boğaziçi Üniversitesi, Mimar Sinan Güzel Sanatlar Üniversitesi, Yıldız Teknik Üniversitesi ve Marmara Üniversitesi'dir. Ayrıca ülkenin en eski

5 vakıf üniversitesinden üçü bu kenttedir. Bunlar 1992 yılında kurulan Koç Üniversitesi ile 1994 yılında kurulan Sabancı Üniversitesi ve İstanbul Bilgi Üniversitesi'dir.

İstanbul'da ulaşım kara, hava, deniz ve demiryolu gibi farklı şekillerde yapılmaktadır. Şehir içi, şehirlerarası ve uluslararası taşımacılığın yapıldığı büyük merkezlere sahiptir.

### 3.4.2 Arnavutköy İlçesi

Arnavutköy, İstanbul'un Avrupa Yakası'nda bulunan bir ilçesidir.



Arnavutköy'ün yerleşim yeri olarak kurulduğu tarihi saptamak güç, ancak arşivlerden çıkan haritalardan bölgenin 1850'li ve 1890'lı yıllarda dahi (Arnaout Kevi) Arnavutköy ismiyle anıldığı, haritalarda da bu isimle yer aldığı bilinmektedir. Daha detaylı bilgilere ise 1920'li yıllardan itibaren ulaşılabilir.

Arnavutköy'ün yüzölçümü 453 km<sup>2</sup>'dir. Doğusunda Eyüpsultan, güneydoğusunda Başakşehir ve Esenyurt, güneyinde Büyükçekmece ve batısında Çatalca ilçelerine komşudur. Ayrıca bu ilçenin kuzeyden Karadeniz'e kıyısı vardır ve ayrıca Durusu Gölü'nün doğu, Küçükçekmece Gölü'nün kuzey ve Büyükçekmece Gölü'nün kuzeydoğu kıyıları ilçe sınırlarında kalmaktadır.

Arnavutköy ilçesine bağlı 38 mahalle bulunmaktadır. Ekonomik olarak 29 Ekim 2018 tarihinde ilçe sınırlarında açılan havalimanı ile bölge turistik ve ekonomik anlamda gelişme kaydetmiştir.

## 4. GAYRİMENKUL İLE İLGİLİ BİLGİLER

### 4.1. Gayrimenkulün Konumu, Ulaşım ve Çevre Özellikleri

Değerleme konusu taşınmaz; İstanbul ili, Arnavutköy ilçesi, Ömerli Mahallesi, 187 Ada 6 numaralı parseldir. Taşınmaz Ömerli Mahallesi merkezinin güneydoğusunda yer almaktadır. Taşınmaza Ömerli Mahallesi Muhtarlığından ulaşım için; Hadımköy-Ömerli Caddesinde güneydoğu istikamette 650 m ilerledikten sonra sağa Terme Street Sokağına dönülür. Terme Street Sokak üzerinde 1.2 km ilerledikten sonra sola dönülür. Yaklaşık 200 m ilerledikten sonra sağa ve 150 m ilerledikten sonra sola dönülür. Yaklaşık 200 m araçla ilerledikten sonra parsel yolun sağ tarafında kalmaktadır. Yol ile parsel arasında bulunan 20 m'lik mesafe yaya olarak ilerlenir ve 187 ada 6 parseli ulaşılr.



Taşınmazın bulunduğu bölge sanayi ve konut bölgesi şeklinde gelişmiştir. Teknik altyapılar tamamlanmış olup, kamu hizmetlerinden istifadesi tamdır. Bölge İstanbul kentinin gelişmekte olan yerleşim alanlarından olup değerlendirme tarihinde değerlendirme konusu taşınmazın çevresinde inşaatı devam eden ve boş durumda olan imar parselleri bulunmaktadır. Taşınmaza yakın mesafede Kiptaş 2. Etap Ömerli Konutları Sitesi, İBB Evliya Çelebi Ortaokulu bulunmaktadır. Taşınmaza ulaşım toplu taşıma araçları ve özel araçlarla kolaylıkla sağlanabilmektedir.



## 4.2. Gayrimenkulün Tapu Kayıtları ve Mülkiyet Bilgileri

187 ADA 6 PARSEL NOLU TAŞINMAZIN TAPU KAYITLARI	
İli	İstanbul
İlçesi	Arnavutköy
Mahallesi	Ömerli
Zemin No	31412203
Sokağı	-
Mevkii	-
Pafta No	-
Ada No	187
Parsel No	6
Yüzölçümü	27.916,96 m <sup>2</sup>
Ana Gayrimenkul Niteliği	Arsa
Malik	EMLAK KONUT GAYRİMENKUL YATIRIM ORTAKLIĞI A.Ş.
Hisse Pay / Payda	1/1
Cilt / Sayfa No	17/1640
Tarih / Yevmiye No	20.10.2023/45009
Edinme Sebebi	Satış

## 4.3. Gayrimenkul Üzerindeki Takyidatlar ve İpotekler Hakkında Görüş

Değerleme konusu 187 ada 6 parsel numaralı taşınmazın üzerinde herhangi bir takyidat kaydı bulunmamaktadır.

## 4.4. Parselin İmar Durumu ve Yapılaşma Hakları

İstanbul ili, Arnavutköy ilçesi, Ömerli Mahallesi, 1/1000 ölçekli Uygulama İmar Planı kapsamında 'Lojistik ve Depolama Alanı' ve küçük bir kısmı 'Park Alanı' sınırlarında kalmakta olup, Emsal=1,00, Y<sub>ençok</sub>=15,50 m, Ön Bahçe Mesafesi; 10 m, Yan Bahçe ve Arka Bahçe Mesafesi; 5 m yapılaşma koşullarına sahiptir.

## 4.5. Gayrimenkulün Fiziki Özellikleri

187 Ada 6 Parsel: Değerleme tarihinde üzerinde herhangi bir yapılaşma unsuru bulunmayan arsa nitelikli taşınmaz 27.916,96 m<sup>2</sup> yüzölçümüne sahiptir. Geometrik olarak amorf formda olup, topografyası eğimsizdir. Parselin sınırlarını belirleyici herhangi bir yapı elamanı bulunmamaktadır.

## 4.6. Gayrimenkulün Değerleme Tarihi İtibariyle Hangi Amaçla Kullanıldığı, Gayrimenkul Arsa veya Arazi İse Üzerinde Herhangi Bir Yapı Bulunup Bulunmadığı ve Varsa, Bu Yapıların Hangi Amaçla Kullanıldığı Hakkında Bilgi

Değerleme tarihinde konu taşınmaz üzerinde inşai unsur bulunmamaktadır.

#### **4.7. Gayrimenkulün Tasarrufunu Kısıtlayan veya Engelleyen Herhangi Bir Durum Olup Olmadığı Hakkında Bilgi**

Tapu kayıt örneği üzerinde yapılan incelemelerde taşınmazın devredilmesini veya yararlanılmasını kısıtlayan herhangi bir kayıt görülmemiştir. Taşınmaz değerlendirme tarihinde satılabilir durumdadır.

#### **4.8. Son Üç Yıllık Dönemde Gayrimenkulün Mülkiyetinde ve Hukuki Durumunda Meydana Gelen Değişiklikler**

Değerleme konusu 187 ada 6 parsel numaralı taşınmaz Ümraniye Belediyesi mülkiyetinde iken, 20.10.2023 tarih ve 45009 Yevmiye Nolu satış işlemi sonrası Emlak Konut Gayrimenkul Yatırım Ortaklığı A.Ş. mülkiyetine geçmiştir. Son üç yıl içerisinde gayrimenkulün hukuki durumunda değişiklik bulunmamaktadır.

#### **4.9. Gayrimenkul Üzerinde Yapılmış Sözleşmeler ile İlgili Bilgiler**

Değerleme konusu taşınmaz ile ilgili herhangi bir sözleşme bulunmamaktadır.

#### **4.10. Varsa, Mevcut Yapıya veya İnşaatı Devam Eden Projeye İlgili Tespit Edilen Ruhsata Aykırı Durumlara İlişkin Veriler**

Değerleme tarihinde konu taşınmaz üzerinde inşai unsur bulunmamaktadır.

#### **4.11. Gayrimenkul İçin Düzenlenmiş Olan Yasal Belgeler ve Geçerlilikleri Hakkında Bilgi**

Değerleme tarihinde taşınmazın üzerinde herhangi bir yapı bulunmamakta olup taşınmaz için düzenlenmiş olan herhangi bir mimari proje, yapı ruhsatı, yapı kullanma izin belgesi vb. evrak bulunmamaktadır.

#### **4.12. Ruhsat Alınmış Yapılarda Yapılan Değişikliklerin 3194 Sayılı İmar Kanunu'nun 21.nci Maddesi Kapsamında Yeniden Ruhsat Alınmasını Gerektirir Değişiklikler Olup Olmadığı Hakkında Bilgi**

Değerleme tarihinde konu taşınmaz üzerinde inşai unsur bulunmamaktadır.

#### **4.13. Gayrimenkul ile İlgili Alınmış Durdurma, Yıkım vb. Kararların Varlığı Hakkında Bilgiler**

Değerleme tarihinde taşınmazın üzerinde herhangi bir yapı bulunmamakta olup taşınmaz için alınmış olan herhangi bir durdurma vb. olumsuz karar bulunmamaktadır.

#### **4.14. Yapı Denetim Kanunu Gereğince Yapılan İncelemeler ile Yapı Denetim Şirketi Hakkında Bilgi ve Belgeler**

Taşınmaz halihazırda boş imar parseli niteliğinde olduğundan Yapı Denetim Kanunu'na tabi değildir.

#### **4.15. Değerleme İşlemini Olumsuz Yönde Etkileyen veya Sınırlayan Faktörler**

Değerleme çalışması süresi içinde, çalışmanın bitimine kadar geçen süre içinde değerlendirme işlemi olumsuz yönde etkileyen veya sınırlayan bir faktör olmamıştır.

#### **4.16. Değerleme Tarihinde Gayrimenkulün Yapılaşma Durumu ve Kullanım Amacı**

Değerleme tarihinde taşınmazın üzerinde herhangi bir yapılaşma unsurunun bulunmadığı gözlenmiş olup üzerlerinin doğal bitki örtüsü ile kaplı olduğu ve herhangi bir ekonomik faaliyet için kullanılmadığı tespit edilmiştir.

#### **4.17. Eğer belirli bir projeye istinaden değerlendirme yapılıyorsa, projeye ilişkin detaylı bilgi ve planların ve söz konusu değer tamamen mevcut projeye ilişkin olduğuna ve farklı bir projenin uygulanması durumunda bulunacak değer farklı olabileceğine ilişkin açıklama**

Değerleme işlemi 187 ada 6 parsel numaralı boş imar parselinin günümüz koşullarında piyasa değerlerinin tespit edilmesi için yapılmış olup herhangi bir proje değerlemesi yapılmamıştır.

#### **4.18. Gayrimenkulün Enerji Verimlilik Sertifikası Hakkında Bilgi**

Gayrimenkul üzerinde herhangi bir yapı bulunmadığından enerji verimlilik sertifikası da yoktur.

## **5. DEĞERLEME YÖNTEMLERİ**

### **5.1. Pazar Yaklaşımı**

Uluslararası Değerleme Standartlarının 20. Maddesinde açıklanmış olan pazar yaklaşımı; Pazar yaklaşımı varlığın, fiyat bilgisi elde edilebilir olan aynı veya karşılaştırılabilir (benzer) varlıklarla karşılaştırılması suretiyle gösterge niteliğindeki değer belirlendiği yaklaşımı ifade eder. Pazar yaklaşımının uygulanmasını veya bu yaklaşıma ağırlık verilmesi gereken durumlar sırasıyla şunlardır: a) değerlendirme konusu varlığın değer esasına uygun bir bedelle son dönemde satılmış olması, b) değerlendirme konusu varlığın veya buna önemli ölçüde benzerlik taşıyan varlıkların aktif olarak işlem görmesi, c) önemli ölçüde benzer varlıklar ile ilgili sık yapılan ve/veya güncel gözlemlenebilir işlemlerin söz konusu olması.

Değerleme standartlarında karşılaştırılabilir işlemler (emsal karşılaştırma) yöntemi ve borsadaki kılavuz emsaller yöntemi olmak üzere iki farklı yöntemden bahsedilmiş olup gayrimenkul değerlendirme işlemlerinde genel olarak karşılaştırılabilir işlemler veya diğer bir adı ile emsal karşılaştırma yöntemi kullanılmaktadır.

## 5.2. Gelir Yaklaşımı

Uluslararası Değerleme Standartlarının 40. Maddesinde açıklanmış olan gelir yaklaşımı yöntemi şu şekilde açıklanmaktadır: Gelir yaklaşımı, gösterge niteliğindeki değer, gelecekteki nakit akışlarının tek bir cari değere dönüştürülmesi ile belirlenmesini sağlar. Gelir yaklaşımında varlığın değeri, varlık tarafından yaratılan gelirlerin, nakit akışlarının veya maliyet tasarruflarının bugünkü değerine dayanılarak tespit edilir.

Gelir yaklaşımının uygulanmasını veya bu yaklaşıma ağırlık verilmesi gereken durumlar sırasıyla şunlardır: a) varlığın gelir yaratma kabiliyetinin katılımcının gözüyle değeri etkileyen çok önemli bir unsur olması, b) değerlendirme konusu varlıkla ilgili gelecekteki gelirin miktarı ve zamanlamasına ilişkin makul tahminler mevcut olmakla birlikte, ilgili pazar emsallerinin varsa bile az sayıda olması.

Değerleme standartlarında gelir yaklaşımı yöntemleri açıklanırken indirgeniş nakit akışları yönteminden bahsedilmiş olup gayrimenkul değerlendirme işlemlerinde hasıla kapitalizasyonu, kira çarpanı vb. gelir yöntemleri kullanılabilir.

## 5.3. Maliyet Yaklaşımı

Maliyet yaklaşımı yöntemleri temelde ikame maliyeti yöntemi, yeniden üretim maliyeti yöntemi ve toplama yöntemi olmak üzere 3 farklı teknikle uygulanabilmektedir. Uluslararası değerlendirme standartlarında bu yöntemler sırası ile şu şekilde açıklanmıştır: (a) ikame maliyeti yöntemi: gösterge niteliğindeki değer eşdeğer fayda sağlayan benzer bir varlığın maliyetinin hesaplanmasıyla belirlendiği yöntem. (b) yeniden üretim maliyeti yöntemi: gösterge niteliğindeki değer varlığın aynısının üretilmesi için gerekli olan maliyetin hesaplanmasıyla belirlendiği yöntem. (c) toplama yöntemi: varlığın değerinin bileşenlerinin her birinin değeri toplanarak hesaplandığı yöntemdir.

# 6. KULLANILAN DEĞERLEME YÖNTEMLERİ

## 6.1. Değerleme Yöntemleri

Taşınmazın değerlemesinde, “**Pazar Değeri Yöntemlerinden Emsal Karşılaştırma Yöntemi ve Proje Geliştirme Yöntemi**” kullanılmıştır. Bu yöntemlerin uygulanmasına yönelik olarak, taşınmazın bulunduğu bölgede pazar araştırması ve analizleri yapılmıştır. Pazar araştırmasında, değer tespitine yönelik uygulanan yöntemler için aşağıdaki açıklanan hususlar dikkate alınmıştır.

## 6.2. Pazar Yaklaşımını Açıklayıcı Bilgiler, Konu Gayrimenkullerin Değerlemesi İçin Bu Yaklaşımın Kullanılma Nedeni

Uluslararası Değerleme Standartları UDS 105 Değerleme Yaklaşımı ve Yöntemleri Madde 20.1'e Pazar yaklaşımı "varlığın, fiyat bilgisi elde edilebilir olan aynı veya karşılaştırılabilir (benzer) varlıklarla karşılaştırılması suretiyle gösterge niteliğindeki değer belirlendiği yaklaşımı ifade eder.

Bu yöntemde, yakın dönemde pazara çıkarılmış ve satışı gerçekleşmiş benzer gayrimenkuller dikkate alınarak, pazar değerini etkileyebilecek kriterler çerçevesinde fiyat ayarlaması yapıldıktan sonra konu taşınmaz için ortalama m<sup>2</sup> birim pazar değeri belirlenmiştir.

Bulunan emsaller, konum, fonksiyonel kullanım ve büyüklük gibi kriterler dahilinde karşılaştırılmış, emlak pazarının güncel değerlendirmesi için emlak pazarlama firmaları ile görüşülmüş; ayrıca ofisimizdeki data ve bilgilerden faydalanılmıştır. Uluslararası Değerleme Standartları UDS 105 Değerleme Yaklaşımı ve Yöntemleri Madde 20.2 maddesinin b ve c bentlerine göre; "değerleme konusu varlığın veya buna önemli ölçüde benzerlik taşıyan varlıkların aktif olarak işlem görmesi ve/veya önemli ölçüde benzer varlıklar ile ilgili sık yapılan ve/veya güncel gözlemlenebilir işlemlerin söz konusu olması" Pazar yaklaşımı yönteminin uygulanmasını sağlamaktadır.

Bölge genelinde yapılan incelemelerde rapor konu taşınmaza emsal olabilecek satılık arsa emsallerinin yeterli olması ve bölgedeki fiyatların kendi içerisinde istikrarlı hareket etmesi sebebiyle emsal karşılaştırma yöntemi kullanılmıştır.

Ayrıca bölgede taşınmaz üzerinde inşa edilebilecek nitelikte ve yeterli sayıda depo ilanının olmasından dolayı emsal karşılaştırma yönteminin sonuçlarını doğrulamak adına proje geliştirme yaklaşımı da kullanılmıştır.

## 6.3. Emsal Karşılaştırma Yöntemi

Bu değerlendirme yönteminde bölgede değerlendirilmesi istenilen gayrimenkul ile ortak temel özelliklere sahip karşılaştırılabilir örnekler incelenir. Analiz edilen gayrimenkulün türü ile ilgili olarak mevcut bir pazarın varlığı peşinen kabul edilir. Bu piyasadaki alıcı ve satıcıların gayrimenkul hakkında oldukça iyi düzeyde bilgi sahibi olduğu ve bu nedenle zamanın önemli bir faktör olmadığı kabul edilir. Gayrimenkulün piyasada makul bir satış fiyatı ile makul bir süre için kaldığı kabul edilir. Seçilen karşılaştırılabilir örneklerin değer tespitine konu gayrimenkul ile ortak temel özelliklere sahip olduğu kabul edilir. Seçilen karşılaştırılabilir örnekler ait verilerin, fiyat düzeltmelerinin yapılmasında değerlendirme tarihindeki sosyo-ekonomik koşulların geçerli olduğu kabul edilir.

**Söz konusu gayrimenkullerin değer tespitinde Emsal karşılaştırma yönteminin uygulanmasında,** değerlemeye konu taşınmazın konumlandığı bölgede yer alan benzer niteliklere sahip arsa emsalleri

araştırılmıştır. Taşınmazın konumu, alanları, imar özellikleri itibari ile yapılaşmaya uygun konumda olmaları ve İstanbul Kentinin gelişmekte olan alanlarından birinde konumlanmakta olmaları göz önünde bulunarak piyasa araştırması yapılmıştır.

### 6.3.1. Pazar Yaklaşımı Yönteminde Kullanılan Emsaller

#### ❖ Pazar Yaklaşımında Kullanılan Arsa Emsallerinin Açıklama Tablosu

EMSAL NO	İLGİLİ İLETİŞİM BİLGİLERİ	KONUM VE NİTELİĞİ	FİYAT (TL)	YÜZ ÖLÇÜMÜ (m <sup>2</sup> )	BİRİM SATIŞ FİYATI (TL/m <sup>2</sup> )
1	SAHİBİNDEN 0 (507) 496 04 63	Değerleme konusu taşınmazla aynı bölgede bulunan 520 m <sup>2</sup> yüzölçümlü depolama alanlı, KAKS: 1,00 Hmax: 15,50 m yapılaşma koşullarına sahip olan arsa pazarlık paylı 6.875.000 ₺'den satılıktır.	6.875.000	520,00	13.221,15
2	SAHİBİNDEN	Değerleme konusu taşınmazla aynı bölgede bulunan 950 m <sup>2</sup> yüzölçümlü depolama alanlı, KAKS: 1,00 Hmax: 15,50 m yapılaşma koşullarına sahip olan arsa pazarlık paylı 13.375.000 ₺'den satılıktır.	13.375.000	950,00	14.0789
3	ALKENT EMLAK 0 (533) 633 98 72	Değerleme konusu taşınmazla aynı bölgede bulunan 3.013 m <sup>2</sup> yüzölçümlü depolama alanlı, KAKS: 1,00 Hmax: 15,50 m yapılaşma koşullarına sahip olan arsa pazarlık paylı 52.000.000 ₺'den satılıktır.	52.000.000	3.013,00	17.258,55
4	YURTERİ İNŞAAT EMLAK 0 (533) 205 60 13	Değerleme konusu taşınmazla aynı bölgede bulunan 360 m <sup>2</sup> yüzölçümlü depolama alanlı, KAKS: 1,00 Hmax: 15,50 m yapılaşma koşullarına sahip olan arsa pazarlık paylı 5.000.000 ₺'den satılıktır.	5.000.000	360,00	13.888,89
5	TOHUM GAYRİMENKUL 0 (533) 693 58 33	Değerleme konusu taşınmazla aynı bölgede bulunan 40.561 m <sup>2</sup> yüzölçümlü sanayi alanlı KAKS; 1,50 yapılaşma koşullarına sahip olan arsa pazarlık paylı 800.000.000 ₺'den satılıktır.	800.000.000	40.561,00	19.723,38
6	SAHİBİ 0 (533) 594 50 49	Değerleme konusu taşınmazla aynı bölgede bulunan 3.110 m <sup>2</sup> yüzölçümlü sanayi alanlı KAKS; 1,50 yapılaşma koşullarına sahip olan arsa pazarlık paylı 69.355.000 ₺'den satılıktır.	69.355.000	3.110,00	22.300,64

#### ❖ Pazar Yaklaşımında Kullanılan Arsa Emsallerinin Uyumlaştırma ve Şerefiyelendirme Tablosu

Emsal No	Emsal 1	Emsal 2	Emsal 3	Emsal 4	Emsal 5	Emsal 6
Emsalin Durumu	Satılık	Satılık	Satılık	Satılık	Satılık	Satılık
İlan Veren Kurum/Kişi	Sahibinden	Sahibinden	Alkent Emlak	YURTERİ İNŞAAT EMLAK	TOHUM GAYRİMENKUL A.Ş.	Sahibinden
İlana Veren Tel. No.	0 507 496 04 63	-	0 (533) 633 98 72	0 (533) 205 60 13	0 (533) 693 58 33	0 533 594 50 49
Satış Fiyatı (TL)	6.875.000,00	13.375.000,00	52.000.000,00	5.000.000,00	800.000.000,00	69.355.000,00
Pazarlık Oranı	20%	20%	20%	20%	20%	20%
Pazarlık Sonrası Fiyat (TL)	5.500.000,00	10.700.000,00	41.600.000,00	4.000.000,00	640.000.000,00	55.484.000,00
Yüzölçümü (m <sup>2</sup> )	520,00	950,00	3.013,00	360,00	40.561,00	3.110,00
İmar Durumu	Lejant	DEPOLAMA	DEPOLAMA	DEPOLAMA	DEPOLAMA	SANAYİ

	TAKS	-	-	-	-	-	-
	KAKS	1,00	1,00	1,00	1,00	1,50	1,50
	Hmax	15,50 m	15,50 m	15,50 m	-	-	-
	Birim Fiyat (TL/m <sup>2</sup> )	10.576,92	11.263,16	13.806,84	11.111,11	15.778,70	17.840,51
	Konum Karşılaştırması	İyi	İyi	İyi	Benzer	İyi	İyi
	Konum Şerefiyesi	-20%	-30%	-20%	0%	-10%	-10%
	Alan Karşılaştırması	Benzer	Benzer	Küçük	Çok küçük	Büyük	Küçük
	Alan Şerefiyesi	0%	0%	-10%	-15%	5%	-10%
	Geometri ve Topografya Karşılaştırması	İyi	İyi	İyi	İyi	İyi	İyi
	Geometri ve Topografya Şerefiyesi	-10%	-10%	-10%	-10%	-10%	-10%
	İmar Karşılaştırması	Benzer	Benzer	Benzer	Benzer	İyi	İyi
	İmar Şerefiyesi	0%	0%	0%	0%	-35%	-30%
	Tapu Durumu	Hisseli	Hisseli	Müstakil Parsel	Müstakil Parsel	Müstakil Parsel	Müstakil Parsel
	Tapu Durumu Şerefiyesi	10%	10%	0%	0%	0%	0%
	Toplam Şerefiye	-20%	-30%	-40%	-25%	-50%	-60%
	Şerefiyeli Birim Değer (TL/m <sup>2</sup> )	8.461,54	7.884,21	8.284,10	8.333,33	7.889,35	7.136,21
	<b>Ortalama Şerefiyeli Birim Değer (TL/m<sup>2</sup>)</b>	<b>7.998,12</b>					

❖ **Pazar Yaklaşımında Kullanılan Arsa Emsalleri Gösterir Uydu Görüntüsü**



### 6.3.2. Pazar Yaklaşımı ile Ulaşılan Sonuç

Emsal karşılaştırma yöntemi çerçevesinde değerlendirme konusu taşınmazın konumlu olduğu bölgede bulunan ve satılmak üzere pazara çıkarılan, taşınmaz ile benzer özelliklere sahip arsa nitelikli taşınmazlar araştırılmıştır. Emsal karşılaştırma tekniği ile satılık parsellerin bölgedeki ortalama birim değeri tespit edilmiştir. Yapılan araştırmalar sonucunda bölgedeki **lojistik tesis alanı lejantlı** parsellerin **arsa birim değerinin 7.000 ile 8.500 TL/m<sup>2</sup>** arasında olduğu sonucuna ulaşılmıştır.

Rapora konu parsel için emsal karşılaştırma yöntemi ile ulaşılan **toplam piyasa değeri 220.543.984,00 TL** olarak tespit ve takdir edilmiştir. Değerleme işlemine ilişkin detay tabloları rapor ekinde yer almaktadır.

### 6.4. Proje Geliştirme Yöntemi

Değerleme konusu taşınmazın mevcut imar koşulları çerçevesinde taşınmazın üzerinde proje geliştirildiği varsayılarak taşınmaz değerlerine ulaşılmıştır. Yöntemin uygulaması için Emlak Konut Gayrimenkul Yatırım Ortaklığı için geçerli olan iskonto oranının, bölgedeki ticari yapıların birim satış değerlerinin, ticari yapı fiyat artış oranının ve bölgede yapılan kat karşılığı hasılat paylaşım sözleşmelerinde uygulanan kat karşılığı oranının tespit edilmesi gerekmektedir.

Bölgedeki emlak yetkilileri ile yapılan görüşmelerde kat karşılığı oranının %40 olduğu bilgisi alınmıştır.

TCMB tarafından yayınlanan konut fiyat endeksi kullanılarak konut fiyat artış oranı tespit edilmiştir. Buna göre İstanbul ilinde 09.2018- 06.2023 tarihleri arasında gerçekleşen ortalama konut fiyat artışı aylık %3,75 (yıllık %45) olarak hesaplanmıştır.

#### 6.4.1. Bölgedeki Sanayi-Depo Yapıları İçin Satış Fiyatlarının Tespiti

Taşınmazın konumlu olduğu bölgede satılmak üzere pazara çıkarılan ve değerlendirme konusu parsel üzerinde üretilebilmesi mümkün olan depo alanları ile benzer özelliklere sahip olan depo tarzında yapılar araştırılmıştır. Depo alanlarının yapı yaşları, konumları, büyüklüğü vb. özellikleri karşılaştırılmış ve gerekli uyumlaştırmalar yapılmıştır. **Buna göre değerlendirme konusu parsel üzerinde depolama alanı projesi yapılması durumunda değerlendirme tarihindeki ortalama birim değeri 29.300 ile 35.300 TL/m<sup>2</sup> arasında olacağı tespit edilmiştir.** Nakit akışları düzenlenirken birim değerler konut fiyat artış oranı çerçevesinde artırılmıştır.



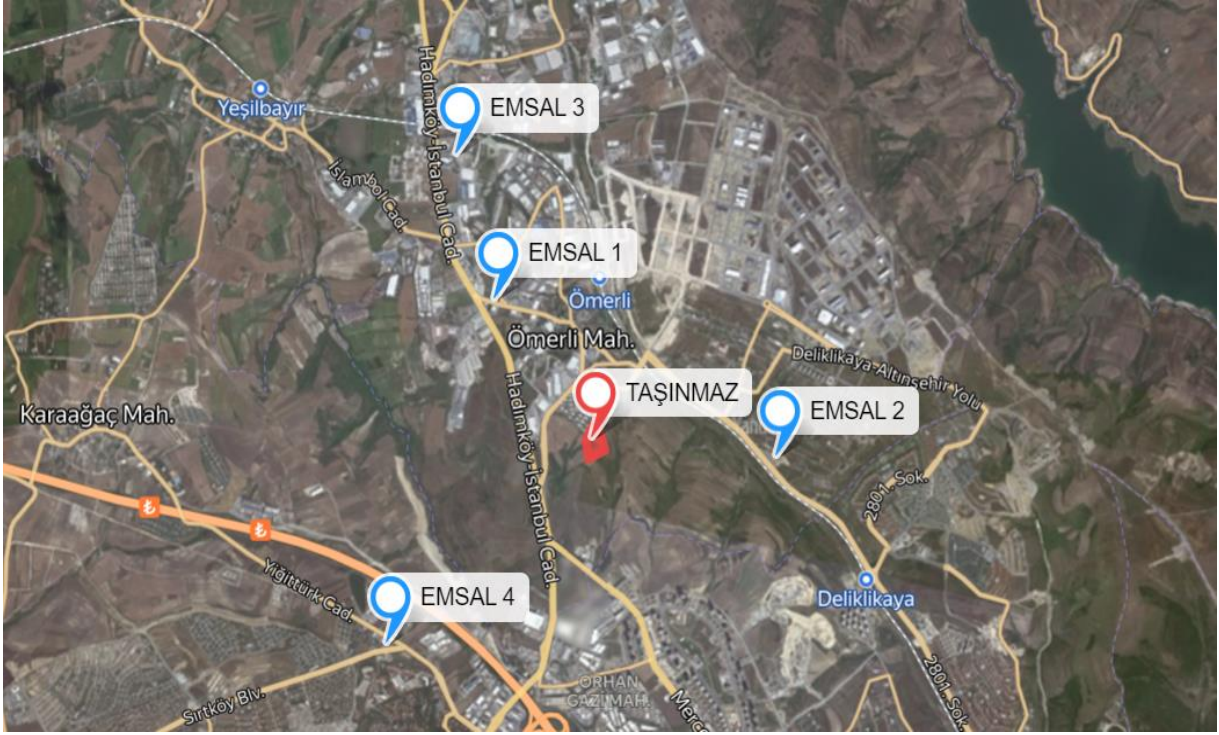
### ❖ Proje Geliştirme Yaklaşımında Kullanılan Depo Emsallerinin Açıklama Tablosu

EMSAL NO	İLGİLİ İLETİŞİM BİLGİLERİ	KONUM VE NİTELİĞİ	FİYAT (TL)	BRÜT ALAN (m <sup>2</sup> )	BİRİM SATIŞ FİYATI TL/m <sup>2</sup>
1	DORUK GAYRİMENKUL 0 (532) 346 42 08	Değerleme konusu taşınmazla aynı bölgede bulunan 2.250,00 m <sup>2</sup> brüt alanlı depo pazarlıklı olarak 68.000.000 TL'den satılıktır.	68.000.000	2.250,00	30.222,22
2	DORUK GAYRİMENKUL 0 (532) 346 42 08	Değerleme konusu taşınmazla aynı bölgede bulunan 2.000,00 m <sup>2</sup> yüzölçümlü depo pazarlıklı olarak 91.000.000 TL'den satılıktır.	91.000.000	2.000,00	45.500,00
3	DEM GAYRİMENKUL 0 (537) 260 00 94	Değerleme konusu taşınmazla aynı bölgede bulunan 3.950,00 m <sup>2</sup> yüzölçümlü depo pazarlıklı olarak 120.000.000 TL'den satılıktır.	120.000.000	3.950,00	30.379,75
4	GOLD GAYRİMENKUL 0 (532) 629 04 590	Değerleme konusu taşınmazla aynı bölgede bulunan 3.600,00 m <sup>2</sup> brüt alanlı depo pazarlıklı olarak 136.500.000 TL'den satılıktır.	136.500.000	3.600,00	37.916,67

### ❖ Proje Geliştirmede Kullanılan Depo Emsallerinin Uyumlaştırma ve Şerefiyelendirme Tablosu

Emsal No	Emsal 1	Emsal 2	Emsal 3	Emsal 4
Emsalin Durumu	Satılık Depo	Satılık Depo	Satılık Depo	Satılık Depo
İlan Veren Kurum/Kişi	DORUK GAYRİMENKUL	DORUK GAYRİMENKUL	DEM GAYRİMENKUL	GOLD GAYRİMENKUL ALKENT
İlana Veren Tel. No.	0 (532) 346 42 08	0 (532) 346 42 08	0 (537) 260 00 94	0 (532) 629 04 59
Satış Fiyatı (TL)	68.000.000,00	91.000.000,00	120.000.000,00	136.500.000,00
Pazarlık Oranı	3%	3%	3%	3%
Pazarlık Sonrası Fiyat (TL)	65.960.000,00	88.270.000,00	116.400.000,00	132.405.000,00
Brüt Alan (m <sup>2</sup> )	2.250,00	2.000,00	3.950,00	3.600,00
Birim Fiyat (TL/m <sup>2</sup> )	29.315,56	44.135,00	29.468,35	36.779,17
Konum Karşılaştırması	Benzer	İyi	Benzer	İyi
Konum Şerefiyesi	0,00%	-20,00%	0,00%	-20,00%
Alan Karşılaştırması	Normal	Normal	Normal	Normal
Alan Şerefiyesi	0,00%	0,00%	0,00%	0,00%
Bina Yaşı	Sıfır	Sıfır	Sıfır	Sıfır
Bina Yaşı Şerefiyesi	0,00%	0,00%	0,00%	0,00%
Toplam Şerefiye	0,00%	-20,00%	0,00%	-20,00%
Şerefiyeli Birim Değer (TL/m <sup>2</sup> )	29.315,56	35.308,00	29.468,35	29.423,33
Ortalama Şerefiyeli Birim Değer (TL/m <sup>2</sup> )	<b>30.878,81</b>			

#### ❖ Proje Geliştirme Yaklaşımında Kullanılan Emsalleri Gösterir Uydu Görüntüsü



#### 6.4.2. Kullanılacak İskonto Oranının Tespiti

Değerleme işleminde kullanılacak olan iskonto oranı “**ağırlıklı ortalama sermaye maliyeti**” yöntemi ile tespit edilmiştir. Ağırlıklı ortalama sermaye maliyeti işletmenin yatırım için kullanacağı kaynakların maliyetlerinin ağırlıklı ortalamasını ifade etmekte olup özkaynak maliyeti ve borç maliyeti olmak üzere iki bileşenden meydana gelmektedir.

Hesaplama formülü şu şekildedir:

$$AOSM = kD(1-t)[D/(D+E)] + kE[E/(D+E)]$$

D: Borç miktarı

E: Özkaynak miktarı

kD: Borçlanma maliyeti

kE: Özkaynak maliyeti

t= Geçerli vergi oranı

Özkaynak maliyeti ise finansal varlıkları fiyatlama modeli kullanılarak hesaplanmıştır. Bu yöntem piyasalarda en az bir riskli varlığın bulunduğu ve risksiz varlıklarında faiz getirisinin sıfırdan büyük olduğu varsayımı altında çalışmaktadır.

Hesaplama formülü şu şekildedir:

$$E (R_f) = R_f + [ E (R_M) - R_f ] * \beta$$

E (R<sub>f</sub>): Özkaynak maliyeti

R<sub>f</sub>: Piyasa risksiz faiz oranı

E (R<sub>M</sub>): Yatırımın beklenen getirisi

B: Yatırımı yapan şirketin beta katsayısı

İskonto oranı hesaplanırken Emlak Konut GYO'nun yatırımdan beklediği getirinin %45, ortalama borçlanma maliyetinin ise %35 olacağı varsayılmıştır. Şirketin KAP'ta son yayınlanan bilançosundan borçlanma oranının %65, özkaynak oranının ise %35 olduğu tespit edilmiştir. Şirket betası 1,19 olarak hesaplanmıştır. Risksiz piyasa faiz oranı ise TCMB haftalık repo faiz oranı baz alınarak %30 kullanılmıştır.

Yapılan hesaplar sonucunda **Emlak Konut GYO iskonto oranının %32,50** olduğu tespit edilmiştir. İskonto oranının hesaplanması ile ilgili detaylı tablolar rapor eklerinde yer almaktadır.

#### 6.4.3. Proje Geliştirme Yöntemi ile Ulaşılan Sonuç

Proje geliştirme yöntemi kapsamında yapılan araştırmalar sonucunda değerlendirme tarihinde boş arsa değerinin **toplam 229.953.858,00 TL** olduğu tespit edilmiştir.

## 7. DİĞER TESPİT VE ANALİZLER

### 7.1. Takdir Edilen Kira Değerleri

Değerleme konusu taşınmaz değerlendirme tarihinde boş imar parseli niteliğindedir. Bölgede benzer özelliklerde kiralık veya kiralanmış emsal taşınmaz bilgisi bulunmadığından kira tespiti yapılmamıştır. Taşınmazın kiralanması durumunda kira değerlerinin ihtiyaç ve kullanıma göre belirlenmesine karar verilmiştir.

### 7.2. Hasılat Paylaşımı veya Kat Karşılığı Yöntemi ile Yapılacak Projelerde, Emsal Pay Oranları

Taşınmazın bulunduğu bölgede hasılat paylaşım ve kat karşılığı inşaat sözleşmelerinde geçerli olan pay oranının %40 olduğu öğrenilmiştir. Bu oranlar taşınmazın konumu, imar hakları, büyüklüklerine göre değişiklik göstermektedir.

### 7.3. Üzerinde Proje Geliştirilen Arsaların Boş Arazi ve Proje Değerleri

Bir mülkün fiziki olarak mümkün, finansal olarak gerçekleştirilebilir olan, yasalarca izin verilen ve değerlendirilmesi yapılan mülkü en yüksek değerine ulaştırabilecek proje geliştirilerek analizinin yapıldığı bir yöntemdir. Arsa değerinin tespitinde genellikle emsal bulunmayan ve piyasaların kat karşılığı veya yap-sat şeklinde geliştiği durumlarda kullanılır. Bu yöntemde yapılan kabuller:

- Değerlemesi yapılacak arsanın bugünkü değerinin, iskonto edilmiş gelecekteki gelir ve çıkarlarına eşit olduğu kabul edilir.
- Bu yöntemde, değerlendirilmesi yapılacak arsanın mevcut imar durumuna göre optimum kullanıldığı varsayılır.

Değerleme konusu parsel üzerinde emsalden kaynaklanan inşaat hakkının beraberinde emsal dışı %30 inşaat yapılabileceği ve değerlendirme tarihinde ortalama **30.000 TL/m<sup>2</sup>** fiyatla üretilen depoların satılabileceği varsayımı altında proje geliştirme hesabı yapılmıştır.

Proje ve satış sürecinin 2 yıl olacağı, fiyat artış oranının %45 olacağı, %60 ilk yıl, %40 ikinci yıl satış yapılacağı varsayılmıştır. İskonto oranı %32,50, baz alınan hasılat paylaşım oranı %40'dır.

Proje geliştirme yöntemine göre değerlendirme konusu arsanın toplam değeri **287.442.322,50 TL**'dir. Tespit edilen değer geliştirilmiş arsa değerini ifade etmekte olup, genel piyasa riskleri, imar planları ile ilgili riskler vb. durumlardan dolayı boş arsa değeri %20 iskonto edilerek **229.953.858,00 TL** hesaplanmıştır.

Proje geliştirme yöntemi ile ilgili tablolar rapor eklerinde detaylı olarak bulunmaktadır.

### 7.4. Müşterek ve Bölünmüş Kısımların Değerleme Analizi

Değerleme raporu tapu bilgileri verilen parselin tamamı için hazırlanmıştır.

### 7.5. En İyi ve Verimli Kullanım Analizi

Değerleme konusu parselin mevcut durumu dikkate alındığında, imar koşullarının elverdiği ölçüde yapılaşarak kullanılmasının en uygun ve verimli kullanım olacağı düşünülmektedir.

## 8. ANALİZ SONUÇLARININ DEĞERLENDİRİLMESİ

### 8.1. Farklı Değerleme Yöntemleri ile Analiz Sonuçlarının Uyumlaştırılması ve Bu Amaçla İzlenen Metotların ve Nedenlerinin Açıklanması

Değerleme konusu taşınmazın değer tespiti yapılırken iki farklı yöntem kullanılmıştır. Bu yöntemler emsal karşılaştırma ve proje geliştirme yöntemleridir. Proje geliştirme yönteminde belirli ekonomik koşullar içerisinde tahmini rakamlar üzerinden bugünkü değere ulaşılmaktadır. Proje geliştirme yöntemine göre dikkate

alınan koşulların her an değişebileceği ihtimali göz önünde bulundurularak pazar yaklaşımı yönteminde kullanılan verilen değerlendirme tarihindeki ekonomik koşulları doğrudan yansıtmasından dolayı sonuçların daha güvenilir olacağına kanaat getirilmiş ve sonuç bölümüne taşınmaz için pazar yaklaşımı yöntemi ile elde edilen değerler yazılmıştır.

### **8.2. Yasal Gerekliliklerin Yerine Getirilip Getirilmediği ve Mevzuat Uyarınca Alınması Gereken İzin ve Belgelerin Tam ve Eksiksiz Olarak Mevcut Olup Olmadığı Hakkında Görüş**

İlgili kurumlarda yapılan araştırma ve incelemeler neticesinde, taşınmaz için alınması gereken tüm yasal belge ve bilgilerin mevcut olduğu, yasal gerekliliklerin de yerine getirildiği görülmüştür. Değerleme tarihi itibarıyla de herhangi bir yasal kısıt, karar vb. olumsuzluğunun bulunmadığı bilgileri edinilmiştir.

### **8.3. Asgari Husus ve Bilgilerden Raporda Yer Verilmeyenlerin Neden Yer Almadıklarının Gerekçeleri**

Değerleme çalışması için gerekli tüm asgari husus ve bilgilere raporda yer verilmiştir

### **8.4. Değerleme Konusu Gayrimenkulün, Üzerinde İpotek veya Gayrimenkulün Değerini Doğrudan ve Önemli Ölçüde Etkileyecek Nitelikte Herhangi Bir Takyidat Bulunması Durumları Hariç, Devredilebilmesi Konusunda Bir Sınırlamaya Tabi Olup Olmadığı Hakkında Bilgi**

Gayrimenkul üzerindeki takyidatlar 4.3. sayılı bölümde belirtilmiş olup, taşınmazın tasarrufunu kısıtlayan veya engelleyen herhangi bir kayıt bulunmamaktadır.

### **8.5. Değerleme Konusu Arsa veya Arazi ise, Alımından İtibaren Beş Yıl Geçmesine Rağmen Üzerinde Proje Geliştirilmesine Yönelik Herhangi Bir Tasarrufta Bulunup Bulunulmadığına Dair Bilgi**

İlgili belediyede yapılan incelemelerde rapora konu taşınmazın son beş yıl içerisinde herhangi bir proje geliştirmesine yönelik tasarrufta bulunulmadığı bilgisi edinilmiştir.

### **8.6. Değerleme Konusu Üst Hakkı veya Devre Mülk Hakkı İse, Üst Hakkı ve Devre Mülk Hakkının Devredilebilmesine İlişkin Olarak Bu Hakları Doğuran Sözleşmelerde Özel Kanun Hükümlerinden Kaynaklananlar Hariç Herhangi Bir Sınırlama Olup Olmadığı Hakkında Bilgi**

Değerleme raporunun konusu herhangi bir üst hakkı veya devre mülk hakkı değildir.

### **8.7. Gayrimenkulün Tapudaki Niteliğinin, Fiili Kullanım Şeklinin ve Portföye Dahil Edilme Niteliğinin Birbiriyle Uyumlu Olup Olmadığı Hakkında Görüş İle Portföye Alınmasında Herhangi Bir Sakınca Olup Olmadığı Hakkında Görüş**

Değerleme konusu gayrimenkulün tapudaki niteliği ile fiili kullanım şekli birbiriyle uyumludur. Gayrimenkul Yatırım Ortakları için III-48.1 sayılı ‘Gayrimenkul Yatırım Ortaklıklarına İlişkin Esaslar Tebliğ’inin 7.bölüm 22.maddesi 1.fıkrasının (a) bendi ‘(Değişik: RG-9/10/2020-31269) Alım satım kârı veya kira geliri elde etmek amacıyla; arsa, arazi, konut, ofis, alışveriş merkezi, otel, lojistik merkezi, depo, park, hastane ve benzeri her türlü gayrimenkulü satın alabilir, satabilir, kiralayabilir, kiraya verebilir ve satın almayı veya satmayı vaad edebilirler. Şu kadar ki münhasıran altyapı yatırım ve hizmetlerinden oluşan portföyü işletecek ortaklıklar sadece altyapı yatırım ve hizmet konusu olan gayrimenkuller ile ilgili olan işlemleri gerçekleştirebilir.’ gereği taşınmazın tapudaki nitelikleriyle GYO portföyünde ‘Arsa’ olarak bulunmasına engel bir durum bulunmamaktadır.

## **9. SONUÇ**

### **9.1. Sorumlu Değerleme Uzmanının Sonuç Cümlesi**

İşbu rapor Emlak Konut Gayrimenkul Yatırım Ortaklığı A.Ş.’nin talebi üzerine İstanbul ili, Arnavutköy ilçesi, Ömerli Mahallesi, 187 ada 6 parsel numaralı ARSA vasıflı taşınmazın piyasa değerinin tespitine yönelik ve UDES’e (Uluslararası Değerleme Standartlarına) uygun olarak ve resmi gazetede 31.08.2019 tarih 30874 sayılı ile ‘Sermaye Piyasasında Faaliyette Bulunacak Gayrimenkul Değerleme Kuruluşları Hakkında Tebliğ’ hükümleri kapsamında III-62.3 Nolu Tebliğin 1. Maddesi 2. fıkrası dikkate alınarak değerlendirilmiştir.

Değerleme konusu taşınmazın piyasa değerlerinin takdiri gayrimenkulün mahallinde ve bulunduğu bölgede yapılan araştırmalar, ilgili kurumlardan temin edilen bilgi ve belgeler doğrultusunda, taşınmazın konumu, ulaşım özellikleri, geometrik ve topoğrafik yapısı, hukuki durumu vb. taşınmaz değerini etkileyen tüm faktörler göz önünde bulundurularak yapılmıştır.

## 9.2. Nihai Değer Takdiri

Rapora konu gayrimenkulün değerlemesinde emsal karşılaştırma yöntemi ve proje geliştirme yöntemi kullanılmıştır. Yöntemlerin sonuçları birbirini doğrulamakta olup proje geliştirme yöntemindeki varsayımların gelecekte değişme ihtimali ve emsal karşılaştırma yönteminin değerlendirme tarihindeki piyasa koşullarını doğrudan yansıttığı göz önünde bulundurularak emsal karşılaştırma yöntemi ile ulaşılan sonucun taşınmaz değeri olarak esas alınması uygun görülmüştür. **Buna göre rapor konusu taşınmazın değerlendirme tarihi itibari ile toplam piyasa değeri 220.543.984,00-TL tespit ve takdir edilmiştir.**

**KDV Dahil Toplam Piyasa Değeri: 242.598.382,40– TL’dir.**

*\* Merkez Bankası Efektif Satış Kuru 14.12.2023: 1 USD = 29,0763 TL’dir*

*\*KDV oranı %10 olarak esas alınmıştır.*

Raporu Hazırlayan	Raporu Onaylayan
Ahmet Burak ÖZEL Gayrimenkul Değerleme Uzmanı	İlyas ÖNDER Sorumlu Değerleme Uzmanı
SPK Lisans No: 403716	SPK Lisans No: 409217

## EKLER

- ❖ EK-1 TAŞINMAZ LİSTESİ
- ❖ EK-2 EMSAL KARŞILAŞTIRMA YÖNTEMİ DEĞER DETAYI TABLOSU
- ❖ EK-3 İSKONTO ORANI HESAPLAMA TABLOLARI
- ❖ EK-4 187 ADA 6 PARSEL PROJE GELİŞTİRME TABLOLARI
- ❖ EK-5: TAKYİDAT BELGELERİ
- ❖ EK-6: İMAR DURUM YAZISI VE İMAR DURUM BELGELERİ
- ❖ EK-7: SAHA FOTOĞRAFLARI
- ❖ EK-8: GAYRİMENKUL DEĞERLEME LİSANS BELGELERİ
- ❖ EK-9: MESLEKİ TECRÜBE BELGELERİ