



## NET KURUMSAL GAYRİMENKUL DEĞERLEME VE DANIŞMANLIK A.Ş.

İstanbul, Sarıyer, Huzur Mahallesi Arsa Satışı Karşılığı Gelir Paylaşımı İşi

(Yeni Levent Projesi)

Gayrimenkul Değerleme Raporu



Özel 2024-927

Aralık, 2024



<b>Talep Sahibi</b>	Emlak Konut Gayrimenkul Yatırım Ortaklığı A.Ş.
<b>Raporu Düzenleyen</b>	Net Kurumsal Gayrimenkul Değerleme ve Danışmanlık A.Ş.
<b>Rapor Tarihi</b>	27.12.2024
<b>Rapor Numarası</b>	Özel 2024-927
<b>Raporun Konusu</b>	Gayrimenkul Piyasa Değer Tespiti
<b>Değerleme Konusu ve Kapsamı</b>	İstanbul İli, Sarıyer İlçesi, Huzur Mahallesi, 10648 ada 1 parselin mevcut durumdaki değer tespiti ile bu parsel üzerinde geliştirilen proje değerinin Türk Lirası cinsinden tespiti.

➤ İş bu rapor, Üç yüz on altı (316) sayfadan oluşmaktadır ve ekleriyle bir bütündür.

➤ Bu Rapor, Sermaye Piyasası Kurulu'nun III-62.3 sayılı "Sermaye Piyasasında Faaliyette Bulunacak Gayrimenkul Değerleme Kuruluşları Hakkında Tebliğ" hükümleri ile bu tebliğ ekinde yer alan "Değerleme Raporlarında Bulunması Gereken Asgari Hususlar" çerçevesinde Tebliğin 1 inci maddesi 2 nci fıkrası kapsamında hazırlanmıştır.

## İÇİNDEKİLER

YÖNETİCİ ÖZETİ.....	5
1. RAPOR BİLGİLERİ .....	6
1.1 Değerleme Tarihi, Rapor Tarihi ve Rapor Numarası .....	6
1.2 Değerlemenin Amacı.....	6
1.3 Rapor Kapsamı (SPK Mevzuatı Kapsamında Olup Olmadığı).....	6
1.4 Dayanak Sözleşme Tarih ve Numarası .....	6
1.5 Raporu Hazırlayanlar ve Sorumlu Değerleme Uzmanı.....	6
1.6 Değerleme Konusu Gayrimenkul İçin Şirketimiz Tarafından Daha Önceki Tarihlerde Yapılan Son Üç Değerlemeye İlişkin Bilgiler .....	6
2. DEĞERLEME ŞİRKETİ (KURULUŞ) VE TALEP SAHİBİNİ (MÜŞTERİ) TANITICI BİLGİLER .....	7
2.1 Değerlemeyi Yapan Şirket Bilgileri ve Adresi .....	7
2.2 Talep Sahibi (Müşteri) Bilgileri ve Adresi .....	7
2.3 Müşteri Taleplerinin Kapsamı ve Varsa Getirilen Sınırlamalar.....	7
2.4 İşin Kapsamı .....	7
3. GAYRİMENKULÜN YASAL DURUMUNA İLİŞKİN BİLGİLER .....	8
3.1 Gayrimenkulün Yeri, Konumu, Tanımı ve Çevre Teşekkülü Hakkında Bilgiler .....	8
3.2 Gayrimenkullerin Tapu Kayıtları.....	9
3.3 Gayrimenkuller İle İlgili Herhangi Bir Takyidat veya Devredilmesine İlişkin Herhangi Bir Sınırlama Olup Olmadığı Hakkında Bilgi .....	9
3.4 Değerlemesi yapılan gayrimenkul ile ilgili varsa son üç yıllık dönemde gerçekleşen alım satım işlemlerine ve gayrimenkulün hukuki durumunda meydana gelen değişikliklere (imar planında meydana gelen değişiklikler, kamulaştırma işlemleri vb.) ilişkin bilgi.....	9
3.5 Gayrimenkulün ve Bulunduğu Bölgenin İmar Durumuna İlişkin Bilgiler .....	9
3.6 Durdurma Kararı, Yıkım Kararı, Riskli Yapı Tespiti Vb Durumlara Dair Açıklamalar .....	9
3.7 Gayrimenkule İlişkin Olarak Yapılmış Sözleşmeler (Gayrimenkul Satış Vaadi, Kat Karşılığı İnşaat veya Hasılat Paylaşımı Sözleşmeleri Vb.) Hakkında Bilgiler .....	9
3.8 Gayrimenkuller ve Gayrimenkul Projeleri İçin Alınmış Yapı Ruhsatlarına, Tadilat Ruhsatlarına, Yapı Kullanım İzinlerine İlişkin Bilgileri İle İlgili Mevzuat Uyarınca Alınması Gerekli Tüm İzinlerin Alınıp Alınmadığına ve Yasal Gerekliliği Olan Belgelerin Tam ve Doğru Olarak Mevcut Olup Olmadığı Hakkında Bilgi 10	
3.9 Değerlemesi Yapılan Projeler İle İlgili Olarak, 29/6/2001 Tarih ve 4708 Sayılı Yapı Denetimi Hakkında Kanun Uyarınca Denetim Yapan Yapı Denetim Kuruluşu (Ticaret Unvanı, Adresi vb.) ve Değerlemesi Yapılan Gayrimenkul İle İlgili Olarak Gerçekleştirdiği Denetimler Hakkında Bilgi .....	11
3.10 Eğer belirli bir projeye istinaden değerlendirilmiyorsa, projeye ilişkin detaylı bilgi ve planların ve söz konusu değerlerin tamamen mevcut projeye ilişkin olduğuna ve farklı bir projenin uygulanması durumunda bulunacak değerlerin farklı olabileceğine ilişkin açıklama.....	11
3.11 Varsa, Gayrimenkulün Enerji Verimlilik Sertifikası Hakkında Bilgi .....	11
4. GAYRİMENKULÜN FİZİKİ ÖZELLİKLERİ .....	12
4.1 Gayrimenkulün Bulunduğu Bölgenin Analizi ve Kullanılan Veriler.....	12

4.2	Mevcut Ekonomik Koşulların, Gayrimenkul Piyasasının Analizi, Mevcut Trendler ve Dayanak Veriler İle Bunların Gayrimenkulün Değerine Etkileri .....	14
4.3	Değerleme İşlemini Olumsuz Yönde Etkileyen veya Sınırlayan Faktörler .....	22
4.4	Gayrimenkulün Fiziki, Yapısal, Teknik ve İnşaat Özellikleri .....	22
4.5	Varsa, Mevcut Yapıyla veya İnşaatı Devam Eden Projeye İlgili Tespit Edilen Ruhsata aykırı Durumlara İlişki Bilgiler.....	22
4.6	Ruhsat Alınmış Yapılarda Yapılan Değişikliklerin 3194 Sayılı İmar Kanunu'nun 21.nci Maddesi Kapsamında Yeniden Ruhsat Alınmasını Gerektirir Değişiklikler Olup Olmadığı Hakkında Bilgi .....	22
4.7	Gayrimenkulün Değerleme Tarihi İtibariyle Hangi Amaçla Kullanıldığı, Gayrimenkul Arsa veya Arazi İse Üzerinde Herhangi Bir Yapı Bulunup Bulunmadığı ve Varsa, Bu Yapıların Hangi Amaçla Kullanıldığı Hakkında Bilgi .....	22
5.	KULLANILAN DEĞERLEME YÖNTEMLERİ .....	23
5.1	Pazar Yaklaşımı.....	25
5.2	Maliyet Yaklaşımı .....	30
5.3	Gelir Yaklaşımı.....	32
5.4	Diğer Tespit ve Analizler.....	34
6.	ANALİZ SONUÇLARININ DEĞERLENDİRİLMESİ.....	35
6.1	Farklı Değerleme Yöntemleri ile Analiz Sonuçlarının Uyumlaştırılması ve Bu Amaçla İzlenen Metotların ve Nedenlerinin Açıklanması .....	35
6.2	Asgari Husus ve Bilgilerden Raporda Yer Verilmeyenlerin Neden Yer Almadıklarının Gerekçeleri ...	35
6.3	Yasal Gereklere Yerine Getirilip Getirilmediği ve Mevzuat Uyarınca Alınması Gereken İzin ve Belgelerin Tam ve Eksiksiz Olarak Mevcut Olup Olmadığı Hakkında Görüş .....	35
6.4	Varsa, Gayrimenkul Üzerindeki Takyidat ve İpotekler İle İlgili Görüş .....	35
6.5	Değerleme Konusu Gayrimenkulün, Üzerinde İpotek veya Gayrimenkulün Değerini Doğrudan ve Önemli Ölçüde Etkileyecek Nitelikte Herhangi Bir Takyidat Bulunması Durumları Hariç, Devredilebilmesi Konusunda Bir Sınırlamaya Tabi Olup Olmadığı Hakkında Bilgi.....	35
6.6	Değerleme Konusu Arsa veya Arazi ise, Alımından İtibaren beş Yıl Geçmesine Rağmen Üzerinde Proje Geliştirilmesine Yönelik Herhangi Bir Tasarrufta Bulunup Bulunmadığına Dair Bilgi.....	35
6.7	Değerleme Konusu Üst Hakkı veya Devre Mülk Hakkı İse, Üst Hakkı ve Devre Mülk Hakkının Devredilebilmesine İlişkin Olarak Bu Hakları Doğuran Sözleşmelerde Özel Kanun Hükümlerinden Kaynaklananlar Hariç Herhangi Bir Sınırlama Olup Olmadığı Hakkında Bilgi.....	35
6.8	Gayrimenkulün Tapudaki Niteliğinin, Fiili Kullanım Şeklinin ve Portföye Dahil Edilme Niteliğinin Birbiriyle Uyumlu Olup Olmadığı Hakkında Görüş İle Portföye Alınmasında Herhangi Bir Sakınca Olup Olmadığı Hakkında Görüş .....	36
7.	SONUÇ .....	37
7.1	Sorumlu Değerleme Uzmanının Sonuç Cümlesi.....	37
7.2	Nihai Değer Takdiri.....	37
8.	UYGUNLUK BEYANI.....	38
9.	RAPOR EKLERİ.....	38

### YÖNETİCİ ÖZETİ

<u>Talep Sahibi</u>	Emlak Konut Gayrimenkul Yatırım Ortaklığı A.Ş.
<u>Rapor No ve Tarihi</u>	Özel 2024-927 / 27.12.2024
<u>Değerleme Konusu ve Kapsamı</u>	Bu rapor, Emlak Konut GYO A.Ş. talebi üzerine belirtilen kayıta bulunan gayrimenkulün değerlendirme tarihindeki piyasa koşulları ve ekonomik göstergeler doğrultusunda güncel piyasa değerinin tespiti ve bu parsel üzerinde geliştirilen proje değerinin Türk Lirası cinsinden değer tespitine yönelik olarak, SPK mevzuatı kapsamında kullanılmak üzere, ilgili tebliğde belirtilen esaslar çerçevesinde hazırlanmıştır.
<u>Taşınmazın Açık Adresi</u>	Huzur Mahallesi (tapuda M. Ayazağa), İbrahim Karaoğlanoğlu Caddesi, (10648 ada 1 parsel) Yeni Levent Projesi Sarıyer/ İstanbul
<u>Tapu Kayıt Bilgisi</u>	İstanbul İli, Sarıyer İlçesi, M. Ayazağa Mahallesi, 10648 ada 1 parselde bulunan 'ARSA' vasıflı taşınmaz.
<u>Fiili Kullanımı (Mevcut Durumu)</u>	Parsel üzerinde Yeni Levent Projesi inşaatı çalışmaları devam etmektedir.
<u>İmar Durumu</u>	Taşınmazın imar durumuna yönelik bilgi raporun 3.3 başlığı altında verilmiştir.
<u>Kısıtlılık Hali (Yıkım vb olumsuz karar, zabıt, tutanak, dava veya tasarrufa engel durumlar)</u>	Değerlemeye konu taşınmaz ile ilgili herhangi bir kısıtlılık durumu bulunmamaktadır.
<u>Projenin Mevcut Durumuyla KDV Hariç Toplam Değeri</u>	<b>7.445.934.000,00 TL</b>
<u>Projenin Mevcut Durumuyla KDV Dahil Toplam Değeri</u>	<b>8.935.120.800,00 TL</b>
<u>Projenin Mevcut Durumuyla Emlak Konut GYO A.Ş. Payına Düşen Toplam Değeri</u>	<b>6.259.462.000,00 TL</b>
<u>Projenin Tamamlanması Durumundaki Bugünkü Değeri</u>	<b>21.194.557.533,12 TL</b>
<u>Projenin Tamamlanması Durumundaki Emlak Konut GYO A.Ş. Payına Düşen Toplam Değeri</u>	<b>8.477.823.013,25 TL</b>
<u>Açıklama</u>	Taşınmaz, yerinde görülmüş, kullanım durumu incelenmiştir. Değerleme sürecini olumsuz etkileyecek bir durum oluşmamıştır.
<u>Raporu Hazırlayanlar</u>	Burak Barış - SPK Lisans No: 406713 Raci Gökcehan SONER – SPK Lisans No: 404622
<u>Sorumlu Değerleme Uzmanı</u>	Erdeniz BALIKÇIOĞLU – SPK Lisans No: 401418

Bu Belge, 5070 sayılı "Elektronik İmza Kanunu" çerçevesinde e-imza ile imzalanmıştır.

## **1. RAPOR BİLGİLERİ**

### **1.1 Değerleme Tarihi, Rapor Tarihi ve Rapor Numarası**

Söz konusu işlemin değerlendirme çalışmalarına sözleşme tarihi itibarıyla başlanmış 27.12.2024 itibarıyla değerlendirme çalışmaları tamamlanmış olup, rapor tanzimi 27.12.2024 tarihinde Özel 2024-927 rapor numarasıyla yapılarak tamamlanmıştır.

### **1.2 Değerlemenin Amacı**

Bu rapor, Emlak Konut Gayrimenkul Yatırım Ortaklığı A.Ş.'nin talebi üzerine; İstanbul İli, Sarıyer İlçesi, Huzur Mahallesi, 10648 ada 1 numaralı parselin mevcut durumdaki değer tespiti ile bu parsel üzerinde geliştirilen projenin Türk Lirası cinsinden tespitine yönelik hazırlanan Gayrimenkul Değerleme Raporu'dur.

Değerlemenin amacı, taraflar arasında imzalanan sözleşmede de belirtildiği üzere, bilgileri verilen taşınmazın portföyde değerlendirilmek üzere piyasa değerlerinin tespitini içeren değerlendirme raporunun hazırlanmasıdır.

### **1.3 Rapor Kapsamı (SPK Mevzuatı Kapsamında Olup Olmadığı)**

Bu Rapor, Sermaye Piyasası Kurulu'nun III-62.3 sayılı "Sermaye Piyasasında Faaliyette Bulunacak Gayrimenkul Değerleme Kuruluşları Hakkında Tebliğ" hükümleri ile bu tebliğ ekinde yer alan "Değerleme Raporlarında Bulunması Gereken Asgari Hususlar" çerçevesinde Tebliğin 1 inci maddesi ikinci fıkrası "*Sermaye piyasasında gayrimenkul değerlendirme faaliyeti; sermaye piyasası mevzuatına tabi ortak ortaklıklar, ihraççılar ve sermaye piyasası kurumlarının, sermaye piyasası mevzuatı kapsamındaki işlemlerine konu olan gayrimenkullerinin, gayrimenkul projelerinin veya gayrimenkullere bağlı hak ve faydaların belli bir tarihteki muhtemel değerinin Kurul düzenlemeleri ve Kurulca kabul edilen değerlendirme standartları çerçevesinde bağımsız ve tarafsız olarak takdir edilmesini ifade eder.*" kapsamında hazırlanmıştır.

### **1.4 Dayanak Sözleşme Tarih ve Numarası**

Emlak Konut Gayrimenkul Yatırım Ortaklığı A.Ş. ile Net Kurumsal Gayrimenkul Değerleme ve Danışmanlık A.Ş. arasında 25.12.2024 tarihinde imzalanmıştır.

### **1.5 Raporu Hazırlayanlar ve Sorumlu Değerleme Uzmanı**

İş bu rapor, Gayrimenkul Değerleme Uzmanı Burak Barış tarafından hazırlanmış, Gayrimenkul Değerleme Uzmanı Raci Gökcehan SONER tarafından kontrol edilmiş ve Sorumlu Değerleme Uzmanı Erdeniz BALIKÇIOĞLU tarafından onaylanmıştır.

### **1.6 Değerleme Konusu Gayrimenkul İçin Şirketimiz Tarafından Daha Önceki Tarihlerde Yapılan Son Üç Değerlemeye İlişkin Bilgiler**

Değerleme konusu taşınmaz için şirketimiz tarafından 28.02.2023 tarihli, Özel 2023-99 numaralı değerlendirme raporu hazırlanmamıştır.

## **2. DEĞERLEME ŞİRKETİ (KURULUŞ) VE TALEP SAHİBİNİ (MÜŞTERİ) TANITICI BİLGİLER**

### **2.1 Değerlemeyi Yapan Şirket Bilgileri ve Adresi**

08.08.2008 tarihinde gayrimenkul değerlendirme ve danışmanlık hizmeti vermek üzere Ankara'da kurulan ve genel merkezi Emniyet Mahallesi Sınır Sokak No:17/1 Yenimahalle/Ankara adresinde bulunan şirketimiz NET Kurumsal Gayrimenkul Değerleme ve Danışmanlık A.Ş. Sermaye Piyasası Kurulu'nun Seri: VIII, No:35 sayılı tebliği uyarınca Kasım 2009'da "Kurul Listesine" alınmıştır. Şirketimiz ayrıca, Bankacılık Düzenleme ve Denetleme Kurulu tarafından 11.08.2011 tarih ve 4345 sayılı kararı ile bankalara "gayrimenkul, gayrimenkul projesi ve gayrimenkule bağlı hak ve faydaların değerlendirilmesi" hizmeti verme yetkisi almıştır.

Sermaye : 14.000.000,-TL  
Ticaret Sicil : 256696  
Telefon : 0 312 467 00 61 Pbx  
E-Posta / Web : [info@netgd.com.tr](mailto:info@netgd.com.tr) [www.netgd.com.tr](http://www.netgd.com.tr)  
Adres : Emniyet Mahallesi Sınır Sokak No:17/1 Yenimahalle/Ankara

### **2.2 Talep Sahibi (Müşteri) Bilgileri ve Adresi**

Şirket Unvanı : Emlak Konut Gayrimenkul Yatırım Ortaklığı A.Ş.  
Şirket Adresi : Barbaros Mahallesi, Mor Sümbül Sokak, No: 7/2B Ataşehir/BALIKESİR  
Şirket Amacı : Müşterilerine ve hissedarlarına sürekli katma değer yaratmak, GYO sektörünün gelişimine katkıda bulunmak ve küresel ölçekte saygın bir kurum haline gelmek.  
Sermayesi : 3.800.000.000,-TL  
Halka Açıklık : % 50,6  
Telefon : 0216 579 15 15  
E-Posta : [info@emlakkonut.com.tr](mailto:info@emlakkonut.com.tr)

### **2.3 Müşteri Taleplerinin Kapsamı ve Varsa Getirilen Sınırlamalar**

İş bu rapor, Emlak Konut GYO A.Ş. talebine istinaden İstanbul İli, Sarıyer İlçesi, Huzur Mahallesi, 10648 ada 1 numaralı parselin mevcut durumdaki değer tespiti ile bu parsel üzerinde geliştirilen projenin Türk Lirası cinsinden tespitine ilişkin hazırlanmıştır. Müşteri tarafından herhangi bir sınırlama getirilmemiştir.

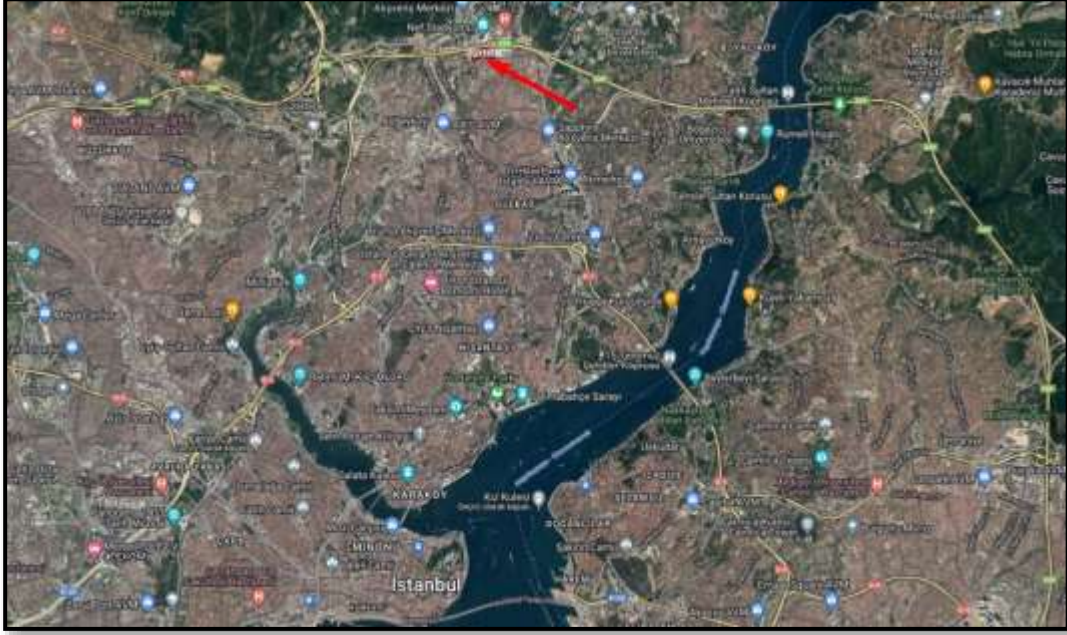
### **2.4 İşin Kapsamı**

İşin kapsamı, SPK mevzuatı kapsamında ve asgari unsurlar çerçevesi müşterinin değerlemesini talep ettiği tapu bilgilerine istinaden değerlendirme raporunun hazırlanarak müşteriye ıslak imzalı şekilde teslim edilmesidir.

### 3. GAYRİMENKULÜN YASAL DURUMUNA İLİŞKİN BİLGİLER

#### 3.1 Gayrimenkulün Yeri, Konumu, Tanımı ve Çevre Teşekkülü Hakkında Bilgiler

Değerleme konusu taşınmaz, İstanbul İli, Sarıyer İlçesi, Huzur Mahallesi, 10648 ada 1 parselde bulunan arsadır. Yeni Levent Projesine Sarıyer İlçesi'nin Huzur Mahallesi'nde, semtin ana arterlerinden olan Karaoğlanoğlu Caddesi'ne cepheli şekilde konumlandırılmıştır. Konu taşınmazın ulaşım için Fatih Sultan Mehmet Köprüsünden Avrupa Yakasına doğru ilerlerken Levent-Beşiktaş ayrımından bağlantı yolu üzerinden Maslak-İstinye istikametinde Büyükdere Caddesine devam edilir. Fatih Caddesi İbrahim Karaoğlanoğlu Caddesi üzerinden konu taşınmaza ulaşılır.



#### Koordinatlar

Enlem: 41.1009 Boylam: 28.9928

Bu Belge, 5070 sayılı "Elektronik İmza Kanunu" çerçevesinde e-imza ile imzalanmıştır.



### 3.2 Gayrimenkullerin Tapu Kayıtları

Tapu Tablosu						
İl	İlçe	Mahalle	Ada	Parsel	Yüzölçümü (m <sup>2</sup> )	Vasfı
İstanbul	Başakşehir	Bahçeşehir 2.Kısım	10648	1	53.046,29	Arsa
Malik: EMLAK KONUT GAYRİMENKUL YATIRIM ORTAKLIĞI ANONİM ŞİRKETİ (1/1) (21.003.2023-6123)(İmar)						

Not: Rapora konu parsel üzerinde 21.03.2023 tarih ve 6123 yevmiye ile kat irtifakı tesis edilmiştir. Parsel üzerinde 1019 adet bağımsız bölüm bulunmaktadır. Bağımsız bölümlere ait tapu kayıtları ekler kısmında verilmiştir.

### 3.3 Gayrimenkuller İle İlgili Herhangi Bir Takyidat veya Devredilmesine İlişkin Herhangi Bir Sınırlama Olup Olmadığı Hakkında Bilgi

Taşınmazlara ait güncel tapu kayıtlarına göre takyidat bilgileri aşağıda belirtilmiştir.

#### Beyanlar Hanesinde:

-6306 Sayılı Kanun gereğince riskli yapıdır. (24.02.2021-3368)

-6306 Sayılı Kanun gereğince riskli yapıdır. (21.03.2023-6123)

Beyanlar hanesinde yer alan "6306 Sayılı Kanun gereğince riskli yapıdır." beyan kaydı parselde ekonomik ömrünü tamamlayan, evvelce bulunmuş yapılar için konulmuş olup, mevcut durumda parsel üzerinde riskli yapı bulunmamaktadır.

### 3.4 Değerlemesi yapılan gayrimenkul ile ilgili varsa son üç yıllık dönemde gerçekleşen alım satım işlemlerine ve gayrimenkulün hukuki durumunda meydana gelen değişikliklere (imar planında meydana gelen değişiklikler, kamulaştırma işlemleri vb.) ilişkin bilgi

Rapora konu taşınmaz ile ilgili 21.03.2023 tarih ve 6123 yevmiye ile kat irtifakı tesis edilmiştir. Parsel üzerinde 1019 adet bağımsız bölüm bulunmaktadır.

### 3.5 Gayrimenkulün ve Bulunduğu Bölgenin İmar Durumuna İlişkin Bilgiler

Sarıyer Belediyesi İmar Müdürlüğü'nde yapılan araştırmaya göre; rapora konu parsel 1/1000 Ölçekli Uygulama İmar Planı kapsamında Ticaret+Konut Alanı, Emsal:1.85 olacak şekilde yapılaşma koşullarına sahiptir. Değerleme konusu taşınmazın eski ada parsel numaraları; 3 ada 72, 74 ve 75 parsellerdir.

### 3.6 Durdurma Kararı, Yıkım Kararı, Riskli Yapı Tespiti Vb Durumlara Dair Açıklamalar

Değerleme konusu gayrimenkul için Sarıyer Belediyesi imar servisinde yapılan evrak incelemeleri ve şifahi sorgulamalar neticesinde alınmış herhangi bir olumsuz karar vb. bulunmadığı görülmüştür.

### 3.7 Gayrimenkule İlişkin Olarak Yapılmış Sözleşmeler (Gayrimenkul Satış Vaadi, Kat Karşılığı İnşaat veya Hasılat Paylaşımı Sözleşmeleri Vb.) Hakkında Bilgiler

Değerleme konusu taşınmaz ile ilgili olarak 08.04.2021 tarihli İstanbul Sarıyer Ayazağa Arsa Satışı Karşılığı Gelir Paylaşımı İş sözleşmesi bulunmaktadır. Yüklenici firma Eltes İnş. Tes. San. Ve Tic. A.Ş.'dir.

Arsa Satışı Karşılığı Satış Toplam Geliri (ASKSTG) olarak öngördüğü 3.111.000.000 TL + KDV (Üçmilyaryüzonbirmilyon Türk Lirası) üzerinden, Arsa Satışı Karşılığı Şirket Payı Gelir Oranı (ASKŞPGO) olarak %40 (Yüzdekirk) oranı karşılığı, Asgari Arsa Satışı Karşılığı Şirket Payı Toplam Geliri (ASKŞPTG) olarak 1.244.400.000 TL + KDV (Birmilyarikiyüzkırkdörtmilyondörtüzbün Türk Lirası)'nı, bu sözleşmede belirtilen hükümler uyarınca Şirkete ödemeyi kabul ve taahhüt etmiştir.

Buna göre, Yüklenici Payı Gelir Oranı (YPGO) %60 (Yüzde altmış) olup, Yüklenici Payı Toplam Geliri (YPTG)'de 1.866.600.000 TL + KDV (Birmilyarsekizyüzaltmışaltımilyonaltıyüzbin Türk Lirası)'dır.

Bu Belge, 5070 sayılı "Elektronik İmza Kanunu" çerçevesinde e-imza ile imzalanmıştır.

### 3.8 Gayrimenkuller ve Gayrimenkul Projeleri İçin Alınmış Yapı Ruhsatlarına, Tadilat Ruhsatlarına, Yapı Kullanım İzinlerine İlişkin Bilgileri İle İlgili Mevzuat Uyarınca Alınması Gerekli Tüm İzinlerin Alınıp Alınmadığına ve Yasal Gerekliliği Olan Belgelerin Tam ve Doğru Olarak Mevcut Olup Olmadığı Hakkında Bilgi

Rapora konu taşınmaz ile ilgili Sarıyer Belediyesi'nde yapılan incelemeler neticesinde alınan ruhsat bilgileri aşağıdaki gibidir. Ayrıca Sarıyer Belediyesi'nde taşınmaza ait 03.02.2022 tarihli, 27.10.2022 tarihli ve 16.01.2023 tarihli mimari projeler incelenmiştir.

YENİ YAPI RUHSATLARI								
SIRA	BLOK	KULLANIM AMACI	B.B. SAYISI	TOPLAM İNŞAAT ALAN(m <sup>2</sup> )	KAT SAYISI	TARİH	SAYI	YAPI SINIFI
1	A	Mesken	56	9179,00	12	4.02.2022	7	4-C
2	B	Mesken	87	13890,00	15	4.02.2022	07/1	4-C
3	C	Mesken	87	13358,00	15	4.02.2022	07/2	4-C
4	D	Mesken	50	10496,00	12	4.02.2022	07/3	4-C
5	E	Mesken	59	10078,00	13	4.02.2022	07/4	4-C
6	F	Mesken	51	9031,00	12	4.02.2022	07/5	4-C
7	G	Mesken	58	11313,00	13	4.02.2022	07/6	4-C
8	Otopark	-	-	18275,18	2	4.02.2022	07/7	3-A
9	Havuz	-	-	170,98	-	4.02.2022	07/8	4-B
10	İstinat Duvarı	-	-	150,00	-	4.02.2022	07/9	2-A
11	H	Mesken	84	13335,29	16	2.11.2022	111/7	4-C
		Ofis ve İşyeri	7	1616,13				
12	I	Mesken	84	12842,31	16	2.11.2022	111/8	4-C
		Ofis ve İşyeri	7	1504,28				
13	J	Mesken	84	13792,34	16	2.11.2022	111/9	4-C
		Ofis ve İşyeri	7	1491,30				
14	K	Mesken	83	11623,05	16	2.11.2022	111/10	4-C
		Ofis ve İşyeri	7	1350,66				
15	L	Mesken	35	6824,61	9	2.11.2022	111/11	4-C
16	M	Mesken	42	7756,49	11	2.11.2022	111/12	4-C
17	N	Mesken	40	7435,82	10	2.11.2022	111/13	4-C
18	O	Mesken	39	7411,90	10	2.11.2022	111/14	4-C
19	P	Mesken	36	7732,80	10	2.11.2022	111/15	4-C
20	Kiosk-1	Ofis ve İşyeri	1	6,00	1	2.11.2022	111/16	2-A
21	Kiosk-2	Ofis ve İşyeri	1	6,00	1	2.11.2022	111/17	2-A
22	Kiosk-3	Ofis ve İşyeri	1	6,00	1	2.11.2022	111/18	2-A
23	Kiosk-4	Ofis ve İşyeri	1	6,00	1	2.11.2022	111/19	2-A

TADİLAT RUHSATLARI								
SIRA	BLOK	KULLANIM AMACI	B.B. SAYISI	TOPLAM İNŞAAT ALAN(m <sup>2</sup> )	KAT SAYISI	TARİH	SAYI	YAPI SINIFI
1	A	Mesken	50	7774,39	12	2.11.2022	111	4-C
		Ofis ve İşyeri	6	1123,08				
2	B	Mesken	80	11988,58	15	2.11.2022	111/1	4-C
		Ofis ve İşyeri	7	1529,14				
3	C	Mesken	80	11585,56	15	2.11.2022	111/2	4-C
		Ofis ve İşyeri	7	1431,84				
4	D	Mesken	53	9557,17	12	2.11.2022	111/3	4-C
5	E	Mesken	59	10037,32	13	2.11.2022	111/4	4-C

Bu Belge, 5070 sayılı " Elektronik İmza Kanunu " çerçevesinde e-imza ile imzalanmıştır.

6	F	Mesken	51	8975,84	12	2.11.2022	111/5	4-C
7	G	Mesken	58	11341,28	13	2.11.2022	111/6	4-C
8	Havuz	-	-	640,39	-	2.11.2022	111/20	4-B
9	Bodrum Katlar	-	-	48853,71	2	2.11.2022	111/21	3-A
10	İstinat Duvarı-Giriş Kulübesi	-	-	478,96	-	2.11.2022	111/22	2-A

TADİLAT RUHSATLARI								
SIRA	BLOK	KULLANIM AMACI	B.B. SAYISI	TOPLAM İNŞAAT ALAN(m2)	KAT SAYISI	TARİH	SAYI	YAPI SINIFI
1	L	MESKEN	37	6824,61	9	27.01.2023	6	4C
2	M	MESKEN	44	7756,49	11	27.01.2023	6/1	4C
3	N	MESKEN	42	7435,82	10	27.01.2023	6/2	4C
4	O	MESKEN	41	7411,90	10	27.01.2023	6/3	4C
5	P	MESKEN	37	7732,80	10	27.01.2023	6/4	4C

**3.9 Değerlemesi Yapılan Projeler İle İlgili Olarak, 29/6/2001 Tarih ve 4708 Sayılı Yapı Denetimi Hakkında Kanun Uyarınca Denetim Yapan Yapı Denetim Kuruluşu (Ticaret Unvanı, Adresi vb.) ve Değerlemesi Yapılan Gayrimenkul İle İlgili Olarak Gerçekleştirdiği Denetimler Hakkında Bilgi**

Söz konusu parsel üzerine yapılacak Yeni Levent Projesi için yapı denetim işleri Sapan Bağları Mahallesi, Adile Sultan Sokak, No:11 Pendik/İstanbul adresinde faaliyet gösteren US Yapı Denetim Ltd. Şti. tarafından yapılmaktadır.

**3.10 Eğer belirli bir projeye istinaden değerlendirme yapılıyorsa, projeye ilişkin detaylı bilgi ve planların ve söz konusu değerlerin tamamen mevcut projeye ilişkin olduğuna ve farklı bir projenin uygulanması durumunda bulunacak değerlerin farklı olabileceğine ilişkin açıklama**

Değerleme çalışması 'Yeni Levent' projesine istinaden yapılmıştır. Projede yer alan bloklara ait inşaat alanı, bağımsız bölüm sayısı vb. bilgiler 3.8 başlığı altında verilmiştir.

**3.11 Varsa, Gayrimenkulün Enerji Verimlilik Sertifikası Hakkında Bilgi**

Söz konusu parsel üzerinde yer alan proje inşaatı devam etmekte olup enerji verimlilik sertifikası bulunmamaktadır.

#### 4. GAYRİMENKULÜN FİZİKİ ÖZELLİKLERİ

##### 4.1 Gayrimenkulün Bulunduğu Bölgenin Analizi ve Kullanılan Veriler İstanbul İli Hakkında

İstanbul Türkiye'nin kuzeybatısında, Marmara kıyısı ve Boğaziçi boyunca, Haliç'i çevreleyecek şekilde kurulmuştur. İstanbul kıtalararası bir şehir olup, Avrupa'daki bölümüne Avrupa Yakası veya Rumeli Yakası, Asya'daki bölümüne ise Anadolu Yakası denir. Batıda Çatalca Yarımadası, doğuda Kocaeli Yarımadası'ndan oluşur. İlin sınırları içerisinde ise büyükşehir belediyesi ile birlikte toplam 40 belediye bulunmaktadır.



Kuzeyde Karadeniz, güneyde Marmara Denizi ve ortada İstanbul Boğazı'ndan oluşan kent, kuzeybatıda Tekirdağ'a bağlı Saray, batıda Tekirdağ'a bağlı Çerkezköy, Tekirdağ, Çorlu, Tekirdağ, güneybatıda Tekirdağ'a

bağlı Marmara Ereğlisi, kuzeydoğuda Kocaeli'ne bağlı Kandıra, doğuda Kocaeli'ne bağlı Körfez, güneydoğuda Kocaeli'ne bağlı Gebze ilçeleri ile komşudur. Kentin ortasındaki İstanbul Boğazı ise bu iki kıtayı birleştirir. Boğazdaki Fatih Sultan Mehmet, 15 Temmuz Şehitler ve Yavuz Sultan Selim Köprüleri kentin iki yakasını birbirine bağlar.

İstanbul'a, yakın yerde bulunan Kuzey Anadolu Fay Hattı, Kuzey Anadolu'dan başlayarak Marmara Denizi'ne kadar uzanır. İki tektonik plaka olan Avrasya ve Afrika birbirlerini iterler ve buda fayın hareket etmesine sebep olur. Bu fay hattı nedeniyle bölgede tarih boyunca çok şiddetli depremler meydana gelmiştir.

İstanbul'un iklimi, Karadeniz iklimi ile Akdeniz iklimi arasında geçiş özelliği gösteren bir iklimdir, dolayısıyla İstanbul'un iklimi ılımandır. İstanbul'un yazları sıcak ve nemli; kışları soğuk, yağışlı ve bazen karlıdır. Kış aylarındaki ortalama sıcaklık 2 °C ile 9 °C civarındadır ve genelde yağmur ve karla karışık yağmur görülür. İstanbul kıtalararası bir şehir olup, Avrupa'daki bölümüne Avrupa Yakası veya Rumeli Yakası, Asya'daki bölümüne ise Anadolu Yakası denir. İlin sınırları içerisinde ise büyükşehir belediyesi ile birlikte toplam 40 belediye bulunmaktadır.



Kara ve deniz ticaret yollarının bir kavşağı olması ve stratejik konumu nedeniyle Türkiye'de ekonomik yaşamın merkezi olmuştur. Şehir aynı zamanda en büyük sanayi merkezidir. Türkiye'deki sanayi istihdamının %20'sini karşılamaktadır. Yaklaşık olarak %38'lik endüstriyel alana sahiptir. İstanbul ve çevre iller bu alanda; meyve, zeytinyağı, İpek, pamuk ve tütün gibi ürünler elde etmektedir. Ayrıca gıda sanayi, tekstil üretimi, petrol ürünleri, kauçuk, metal eşya, deri, kimya, ilaç, elektronik, cam, teknolojik ürünler, makine, otomotiv, ulaşım araçları, kâğıt ve kâğıt ürünleri ve alkollü içkiler, kentin önemli sanayi ürünleri arasında yer almaktadır. Forbes Dergisi'nin yaptığı araştırmaya göre 2008 yılı Mart itibarıyla 35 milyardere sahip şehir dünya sıralamasında dördüncü olmuştur. Ticaret, İstanbul'un gelirinde en büyük paya sahip olan sektördür. İlde bu

Bu Belge, 5070 sayılı "Elektronik İmza Kanunu" çerçevesinde e-imza ile imzalanmıştır.

sektörün gelişmesinde Boğaz köprülerinin, Asya ve Avrupa gibi merkezler arasında uzanan otoyolların büyük katkısı vardır. Aynı şekilde demiryoluyla da Asya ve Avrupa'ya bağlanması ve büyük limanları olması da bu konuda etkilidir. İstanbul ticaret sektörü ülke toplamının %27'sini oluşturur. Dışalım ve dışsattım konusunda da İstanbul, Türkiye çapında birinci sıradadır. Türkiye'de hizmet veren özel bankaların tümünün, ulusal çapta yayın yapan gazetelerin, televizyon kanallarının, ulaşım firmalarının ve yayınevlerinin ise tümüne yakınının genel merkezleri İstanbul'dadır. Nitekim, İstanbul ekonomisinde bankacılıkla birlikte ulaştırma-haberleşme sektörü %15'i aşan bir paya sahiptir.



Başakşehir, İstanbul'un bir ilçesidir. 2008 yılında Küçükçekmece, Esenler ve Büyükçekmece ilçelerinden ayrılarak ilçe yapılmıştır. Başakşehir, kuzeyde Arnavutköy, kuzeydoğuda Sultangazi ve Eyüpsultan, doğuda Esenler, güneyde Bağcılar, Küçükçekmece ve Avcılar ile batıda Esenyurt ilçeleriyle çevrilidir.

Başakşehir 1. ve 2. etapları, Altınşehir merkezi, Güvercintepe, Şahintepe mahalleleri ve Kayabaşı köyü Küçükçekmece Belediyesi'ne, 4. Etap ve 5. Etap'ı Esenler Belediyesi'ne, Bahçeşehir ise Büyükçekmece ilçesine bağlı bir belde belediyesi durumundaydı. Fakat son yapılan düzenlemelerle bu semtler birleştirilerek Başakşehir ilçesi kuruldu.

Başakşehir, Türkiye'de yabancı uyruklu vatandaşların en çok tercih ettiği ilçelerden biridir. İlçenin yoğun göç alan bir bölge olmasından dolayı Arapça, Rusça, İngilizce ve Fransızca konuşanların oranı yüksektir. Ortadoğu ve Afrika'dan aldığı göçler dolayısıyla Arapça, Fransızca ve İngilizce konuşanlar çoktur. Rusçayı ise genelde Rusya'dan göç eden halkların yanı sıra Orta Asya Türkleri'de konuşur. Arap nüfusunun fazlalığı nedeniyle bölgede Araplar için özel okullar bulunmaktadır.

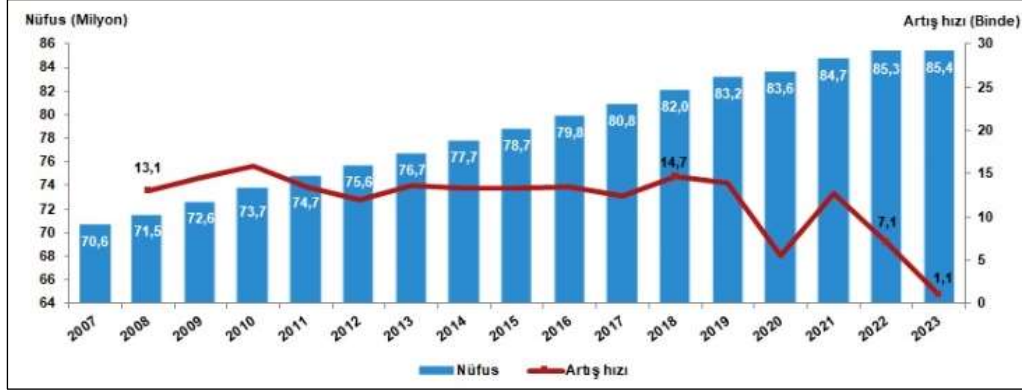
İlçenin kurulduğu bölgede Osmanlı döneminde devletin barut ihtiyacını karşılamak üzere Azatlı baruthanesi kurulmuş, bölge Azatlık adıyla anılmıştır. İlçede tarihi özelliği bulunan diğer yapılar, Resneli Niyazi Bey'e ait Resneli çiftliği ve İstanbul'daki bilinen ilk yerleşim yeri olan Yarımburgaz Mağarası ve baruthaneye su sağlamak için kurulmuş Şamlar bendi'dir.



## 4.2 Mevcut Ekonomik Koşulların, Gayrimenkul Piyasasının Analizi, Mevcut Trendler ve Dayanak Veriler İle Bunların Gayrimenkulün Değerine Etkileri

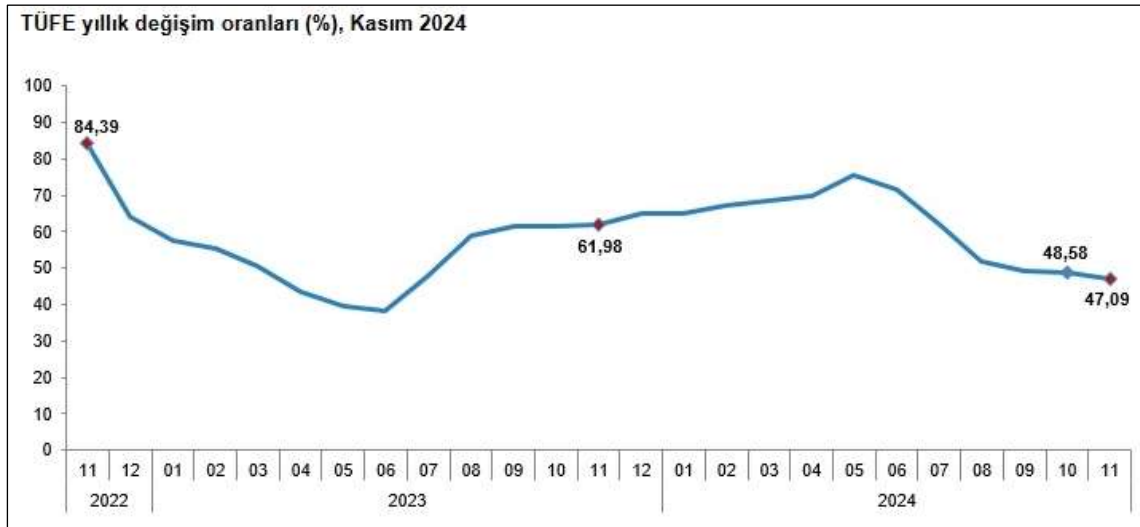
### Bazı Ekonomik Veriler ve İstatistikler

#### Δ Nüfus;



Türkiye'de ikamet eden nüfus, 31 Aralık 2023 tarihi itibarıyla bir önceki yıla göre 92 bin 824 kişi artarak 85 milyon 372 bin 377 kişi oldu. Erkek nüfus 42 milyon 734 bin 71 kişi olurken, kadın nüfus 42 milyon 638 bin 306 kişi oldu. Diğer bir ifadeyle toplam nüfusun %50,1'ini erkekler, %49,9'unu ise kadınlar oluşturdu.

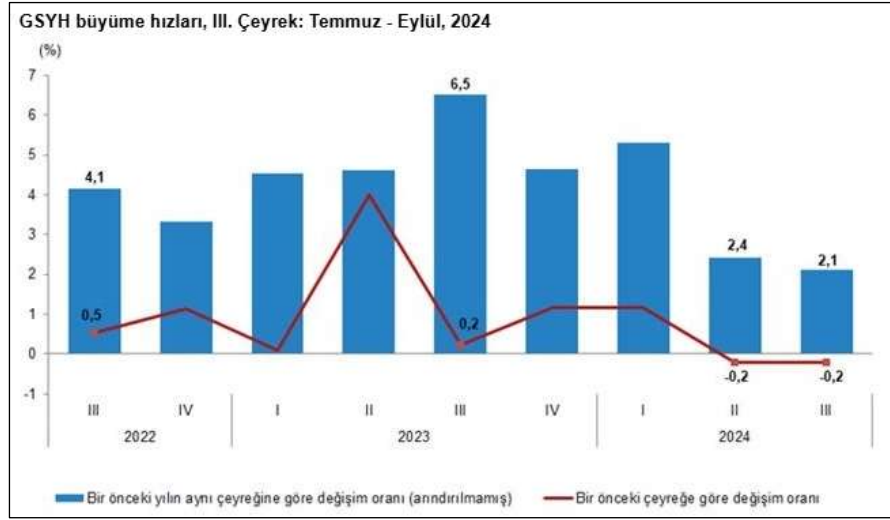
#### Δ TÜFE/Enflasyon Endeksleri;



TÜFE'deki (2003=100) değişim 2024 yılı Kasım ayında bir önceki aya göre %2,24, bir önceki yılın Aralık ayına göre %42,91, bir önceki yılın aynı ayına göre %47,09 ve on iki aylık ortalamalara göre %60,45 olarak gerçekleşti. Bir önceki yılın aynı ayına göre en az artış gösteren ana grup %26,24 ile ulaştırma oldu. Buna karşılık, bir önceki yılın aynı ayına göre artışın en yüksek olduğu ana grup ise %92,49 ile eğitim oldu. Ana harcama grupları itibarıyla 2024 yılı Kasım ayında bir önceki aya göre en çok azalan ana grup % -0,25 ile giyim ve ayakkabı oldu. Buna karşılık, 2024 yılı Kasım ayında bir önceki aya göre artışın en yüksek olduğu ana grup ise %5,10 ile gıda ve alkolsüz içecekler oldu. Endekste kapsanan 143 temel başlıktan (Amaca Göre Bireysel Tüketim Sınıflaması-COICOP 5'li Düzey) 2024 yılı Kasım ayı itibarıyla, 27 temel başlığın endeksinde düşüş gerçekleşirken, 10 temel başlığın endeksinde değişim olmadı. 106 temel başlığın endeksinde ise artış gerçekleşti. İşlenmemiş gıda ürünleri, enerji, alkollü içkiler ve tütün ile altın hariç TÜFE'deki değişim, 2024 yılı Kasım ayında bir önceki aya göre %1,54, bir önceki yılın Aralık ayına göre %42,28, bir önceki yılın aynı ayına göre %45,68 ve on iki aylık ortalamalara göre %60,56 olarak gerçekleşti. (TUIK)

Bu Belge, 5070 sayılı "Elektronik İmza Kanunu" çerçevesinde e-imza ile imzalanmıştır.

### Δ GSYİH/Büyüme Endeksleri:



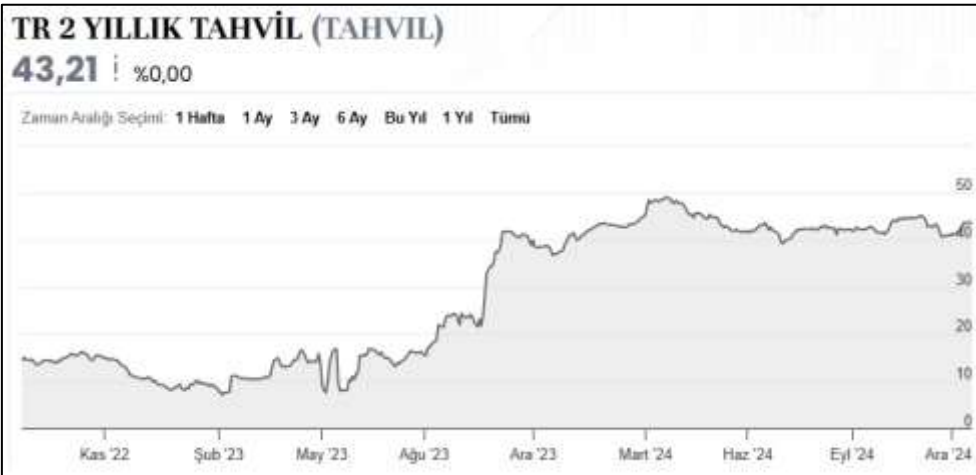
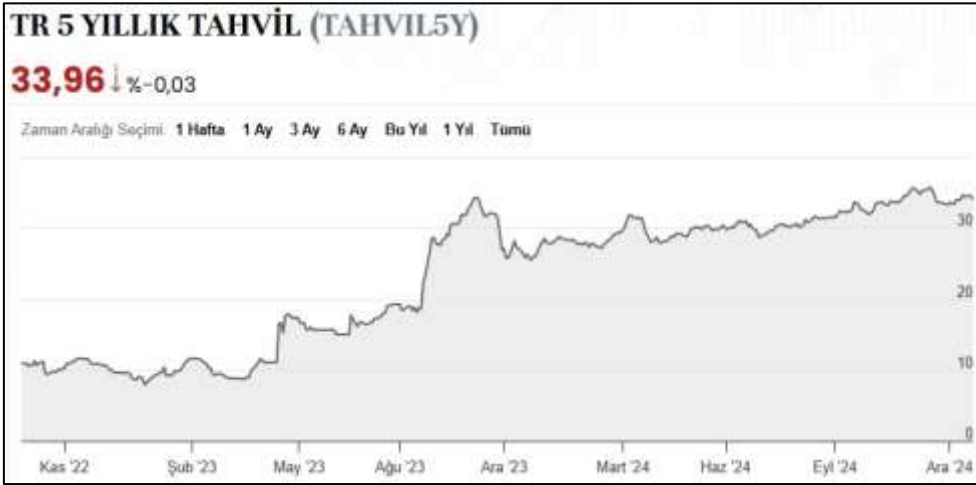
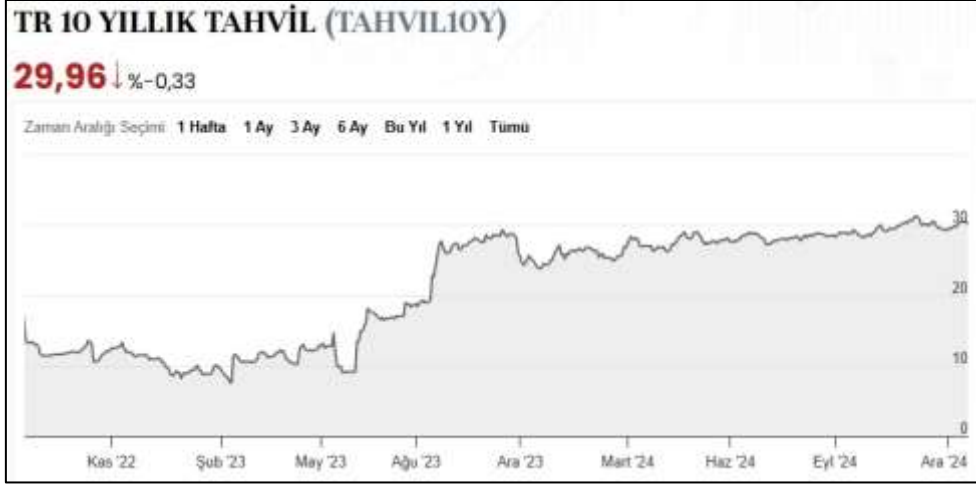
GSYH 2024 yılı üçüncü çeyrek ilk tahmini; zincirlenmiş hacim endeksi olarak, bir önceki yılın aynı çeyreğine göre %2,1 arttı. GSYH'yi oluşturan faaliyetler incelendiğinde; 2024 yılı üçüncü çeyreğinde bir önceki yıla göre zincirlenmiş hacim endeksi olarak; inşaat %9,2, finans ve sigorta faaliyetleri %6,2, tarım sektörü %4,6, gayrimenkul faaliyetleri %2,5, ürün üzerindeki vergiler eksi sübvansiyonlar %2,3, bilgi ve iletişim faaliyetleri %2,2, kamu yönetimi, eğitim, insan sağlığı ve sosyal hizmet faaliyetleri %1,9 ve hizmetler %1,4 arttı. Diğer hizmet faaliyetleri %2,4, sanayi sektörü %2,2, mesleki, idari ve destek hizmet faaliyetleri ise %0,3 azaldı. Mevsim ve takvim etkilerinden arındırılmış GSYH zincirlenmiş hacim endeksi, bir önceki çeyreğe göre %0,2 azaldı. Takvim etkisinden arındırılmış GSYH zincirlenmiş hacim endeksi, 2024 yılı üçüncü çeyreğinde bir önceki yılın aynı çeyreğine göre %1,9 arttı. Üretim yöntemiyle Gayrisafi Yurt İçi Hasıla tahmini, 2024 yılının üçüncü çeyreğinde cari fiyatlarla bir önceki yılın aynı çeyreğine göre %53,3 artarak 11 trilyon 893 milyar 252 milyon TL oldu. GSYH'nin üçüncü çeyrek değeri cari fiyatlarla ABD doları bazında 357 milyar 989 milyon olarak gerçekleşti. Yerleşik hanhalklarının nihai tüketim harcamaları 2024 yılının üçüncü çeyreğinde bir önceki yılın aynı çeyreğine göre zincirlenmiş hacim endeksi olarak %3,1 arttı. Devletin nihai tüketim harcamaları %0,9, gayrisafi sabit sermaye oluşumu ise %0,8 azaldı. Mal ve hizmet ihracatı, 2024 yılının üçüncü çeyreğinde bir önceki yılın aynı çeyreğine göre zincirlenmiş hacim endeksi olarak %0,8 artarken ithalatı %9,6 azaldı. İşgücü ödemelerinin cari fiyatlarla Gayrisafi Katma Değer içerisindeki payı geçen yılın üçüncü çeyreğinde %31,9 iken, bu oran 2024 yılında %36,4 oldu. Net işletme artığı/karma gelirin payı ise %47,8 iken %45,1 oldu. (TÜİK)

GSYH sonuçları, III. Çeyrek: Temmuz - Eylül, 2024		GSYH			
Yıl	Çeyrek	Cari fiyatlarla (Milyon TL)	Cari fiyatlarla (Milyon \$)	Zincirlenmiş hacim endeksi	Değişim oranı (%)
2022	Yıllık	15 011 776	905 814	210,9	5,5
	I	2 519 789	181 490	188,9	7,8
	II	3 424 670	219 685	201,6	7,6
	III	4 273 138	242 416	223,8	4,1
	IV	4 764 179	262 243	231,2	3,3
2023	Yıllık	26 545 722	1 130 009	221,6	5,1
	I	4 687 492	248 416	195,3	4,5
	II	5 571 440	274 908	210,9	4,6
	III	7 759 106	298 760	238,4	6,5
2024	I <sup>(1)</sup>	8 527 683	307 925	241,9	4,6
	II <sup>(2)</sup>	8 858 428	288 751	205,7	5,3
	III <sup>(3)</sup>	9 925 986	307 407	216,0	2,4
	III <sup>(4)</sup>	11 893 252	357 989	243,4	2,1

Bu Belge, 5070 sayılı "Elektronik İmza Kanunu" çerçevesinde e-imza ile imzalanmıştır.

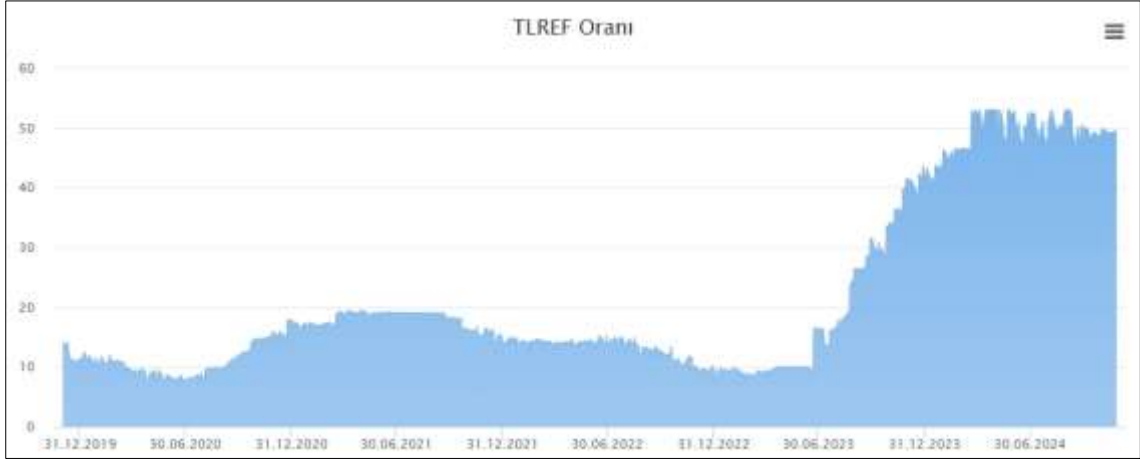
**Δ TR 10 Yıllık Devlet Tahvili Değişimi:**

Aşağıda verilen tablolarda görüldüğü üzere rapor tarihi itibari ile TR 10 yıllık tahvil getirisi %30 bandında, TR 5 yıllık tahvil getirisi %34 bandında, TR 2 yıllık tahvil getirisi %43 bandındadır. Grafikler üzerinden geçmiş dönemler incelendiğinde bu oranların çok daha düşük düzeyde olduğu görülmektedir. Tahvil getirilerinin son dönemde yüksek seviyelerdeki seyir sebebi ülke ekonomisindeki enflasyonist ortamı düzeltmek adına uygulanan yeni ekonomi politikalarıdır. (Grafik: Bloomberght.com)

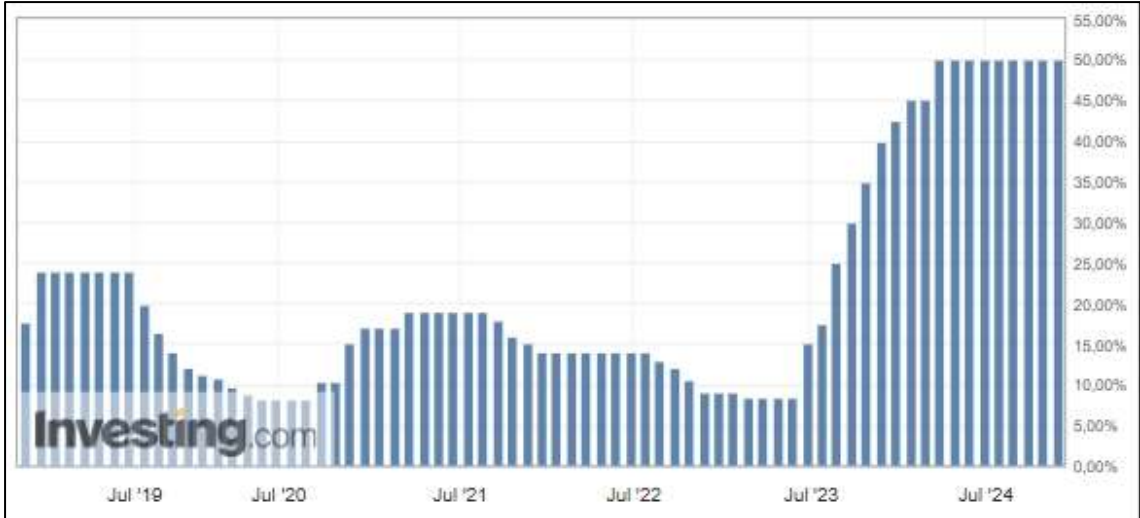


Bu Belge, 5070 sayılı "Elektronik İmza Kanunu" çerçevesinde e-imza ile imzalanmıştır.



**Referans Faiz Oran Değişimi;**

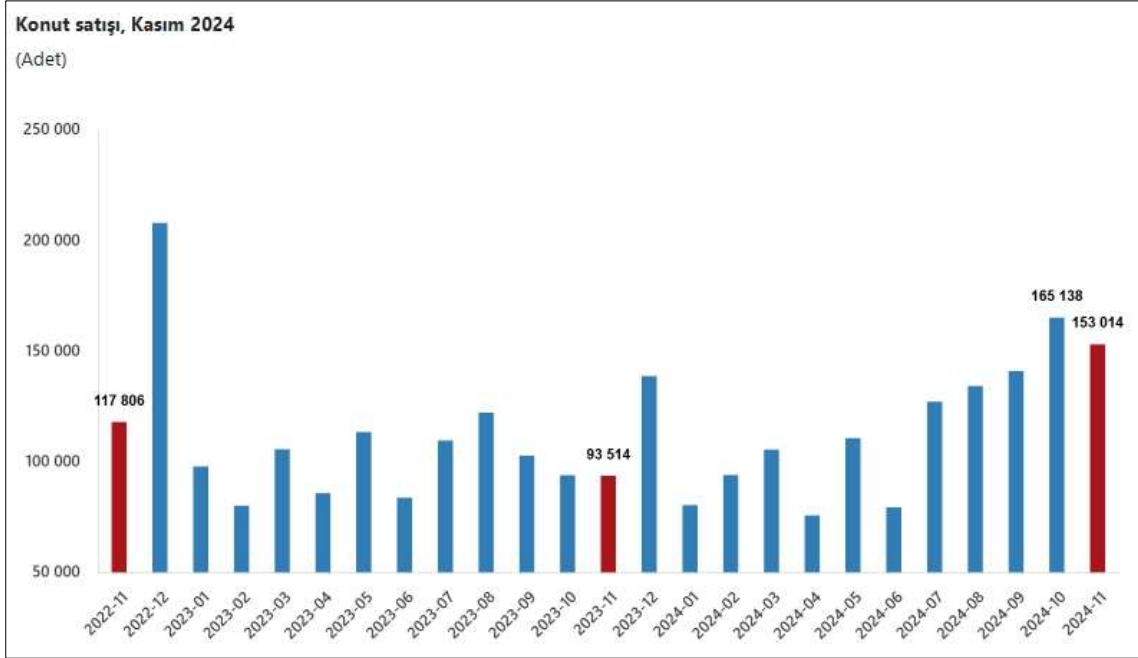
Türk Lirası Gecelik Referans Faiz Oranı, finansal türev ürünlerde, borçlanma araçlarında ve çeşitli finansal sözleşmelerde değişken faiz göstergesi, dayanak varlık veya karşılaştırma ölçütü olarak kullanılabilir, Türk Lirası kısa vadeli referans faiz oranı ihtiyacını karşılamaya yönelik olarak oluşturulmuştur. Borsa İstanbul tarafından yayımlanan Türk Lirası Referans Faiz Oranları uygulamasıyla hazırlanmış yukarıdaki grafik yıllara göre TR referans faiz oranlarını göstermektedir. TR yıllık referans faiz oranı 2023 yılı ilk yarısında %10 düzeyinde iken rapora tarihi itibari ile %49 civarındadır.

**Δ TCMB Faiz Oran Değişimi;**

Türkiye Cumhuriyeti Merkez Bankası tarafından açıklanan faiz oranı 2010-2018 yılları arasında ortalama %5,0 - %7,5 aralığında değişmekte iken 2018 Mayıs ayı itibariyle %20,00 seviyesi üzerlerine kadar çıkmış ve 2019 Haziran ayına kadar bu seviyelerde seyrini sürdürmüştür. 2019 Temmuz ayından itibaren düşüş eğilimi ile %8,50 seviyelerine gerilemiştir. 2021 Eylül ayı itibari ile %8,50 seviyelerinde seyrederken 2023 Haziran ayından itibaren gerçekleştirilen ekonomi politikalarındaki değişiklikler ile birlikte yükselişe geçmiş ve %50 seviyesine gelmiştir. Rapor tarihi itibari ile %50 seviyesindedir.

**Δ Türkiye’de Gayrimenkul ve İnşaat Sektörü;**

Türkiye genelinde konut satışları Ekim ayında bir önceki yılın aynı ayına göre %76,1 oranında artarak 165 bin 138 oldu. Konut satış sayısının en fazla olduğu iller sırasıyla 24 bin 812 ile İstanbul, 15 bin 257 ile Ankara ve 8 bin 658 ile İzmir olurken, en az olduğu iller sırasıyla 76 ile Hakkari, 97 ile Bayburt ve 112 ile Ardahan olarak gerçekleşti. (TUİK)

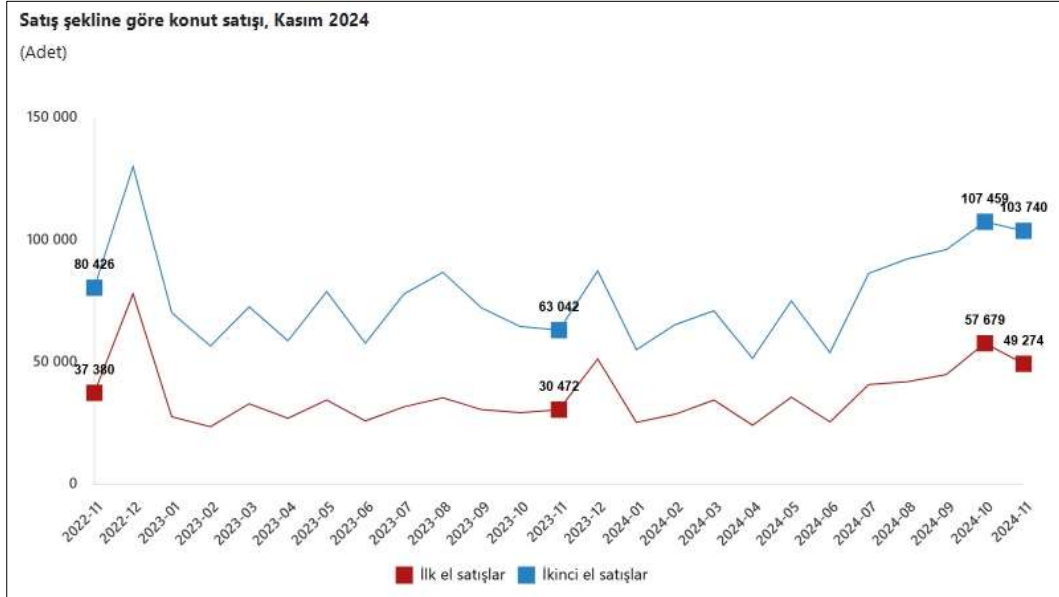


**Konut satış sayısı, Kasım 2024**

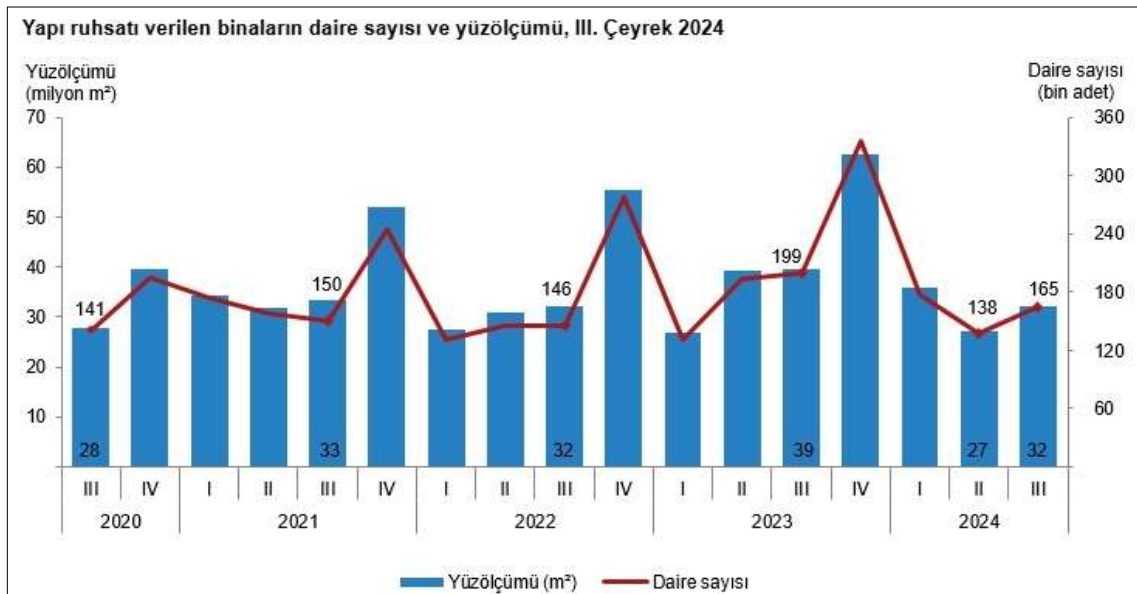
	Kasım			Ocak-Kasım		
	2024	2023	Değişim (%)	2024	2023	Değişim (%)
<b>Satış şekline göre toplam satış</b>	<b>153 014</b>	<b>93 514</b>	<b>63,6</b>	<b>1 265 388</b>	<b>1 087 349</b>	<b>16,4</b>
İpotekli satış	21 804	5 245	315,7	135 209	171 706	-21,3
Diğer satış	131 210	88 269	48,6	1 130 179	915 643	23,4
<b>Satış durumuna göre toplam satış</b>	<b>153 014</b>	<b>93 514</b>	<b>63,6</b>	<b>1 265 388</b>	<b>1 087 349</b>	<b>16,4</b>
İlk el satış	49 274	30 472	61,7	407 832	328 299	24,2
İkinci el satış	103 740	63 042	64,6	857 556	759 050	13,0

Konut satışları Ocak-Kasım döneminde bir önceki yılın aynı dönemine göre %16,4 oranında artarak 1 milyon 265 bin 388 olarak gerçekleşti. Türkiye genelinde ipotekli konut satışları Kasım ayında bir önceki yılın aynı ayına göre %315,7 oranında artarak 21 bin 804 oldu. Toplam konut satışları içinde ipotekli satışların payı %14,2 olarak gerçekleşti. Ocak-Kasım döneminde gerçekleşen ipotekli konut satışları ise bir önceki yılın aynı dönemine göre %21,3 oranında azalarak 135 bin 209 oldu. Kasım ayında 5 bin 213; Ocak-Kasım döneminde ise 32 bin 82 ipotekli konut satışı, ilk el olarak gerçekleşti. Türkiye genelinde diğer konut satışları Kasım ayında bir önceki yılın aynı ayına göre %48,6 oranında artarak 131 bin 210 oldu. Toplam konut satışları içinde diğer satışların payı %85,8 olarak gerçekleşti. Ocak-Kasım döneminde gerçekleşen diğer konut satışları ise bir önceki yılın aynı dönemine göre %23,4 oranında artarak 1 milyon 130 bin 179 oldu.

Türkiye genelinde ilk el konut satış sayısı Kasım ayında bir önceki yılın aynı ayına göre %61,7 oranında artarak 49 bin 274 oldu. Toplam konut satışları içinde ilk el konut satışının payı %32,2 oldu. İlk el konut satışları Ocak-Kasım döneminde ise bir önceki yılın aynı dönemine göre %24,2 oranında artarak 407 bin 832 olarak gerçekleşti. Türkiye genelinde ikinci el konut satış sayısı Kasım ayında bir önceki yılın aynı ayına göre %64,6 oranında artarak 103 bin 740 oldu. Toplam konut satışları içinde ikinci el konut satışının payı %67,8 oldu. İkinci el konut satışları Ocak-Kasım döneminde ise bir önceki yılın aynı dönemine göre %13,0 oranında artarak 857 bin 556 olarak gerçekleşti. (TUIK)

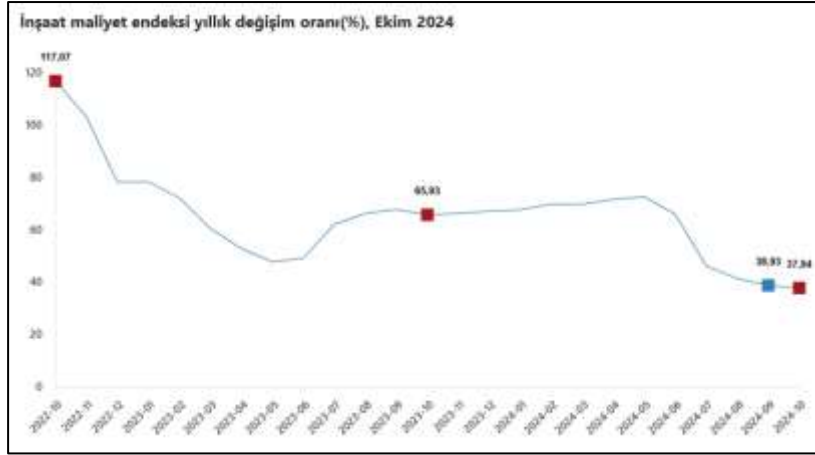


Bir önceki yılın aynı çeyreğine göre, 2024 yılı III. çeyreğinde belediyeler tarafından yapı ruhsatı verilen bina sayısı %18,8, daire sayısı %17,0 ve yüzölçümü %18,9 azaldı. Belediyeler tarafından 2024 yılı III. çeyreğinde yapı ruhsatı verilen binaların toplam yüzölçümü 32,0 milyon m<sup>2</sup> iken; bunun 17,0 milyon m<sup>2</sup>'si konut, 8,2 milyon m<sup>2</sup>'si konut dışı ve 6,8 milyon m<sup>2</sup>'si ise ortak kullanım alanı olarak gerçekleşti. Belediyeler tarafından 2024 yılı III. çeyreğinde yapı ruhsatı verilen binaların kullanma amacına göre en yüksek yüzölçümü payına 21,2 milyon m<sup>2</sup> ile iki ve daha fazla dairesel ikamet amaçlı binalar sahip oldu. Bunu 2,5 milyon m<sup>2</sup> ile sanayi binaları ve depolar izledi. Bir önceki yılın aynı çeyreğine göre, 2024 yılı III. çeyreğinde belediyeler tarafından yapı kullanma izin belgesi verilen bina sayısı %2,9 artarken, daire sayısı %3,1 ve yüzölçümü %5,3 azaldı.. (TUIK)

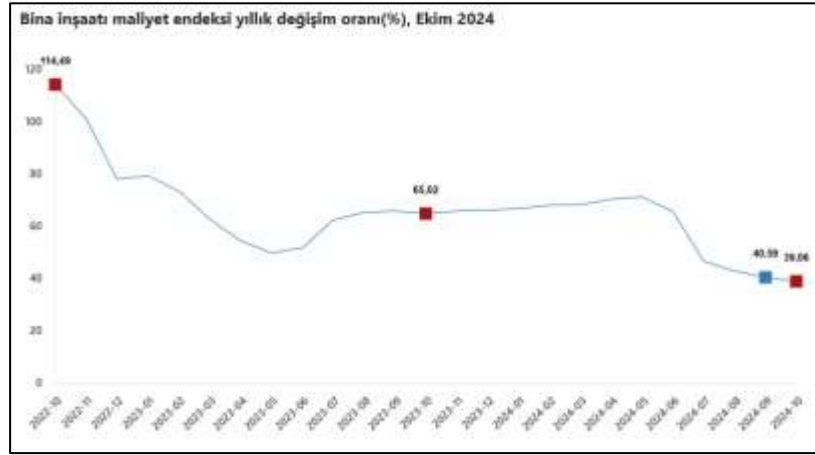


Bu Belge, 5070 sayılı "Elektronik İmza Kanunu" çerçevesinde e-imza ile imzalanmıştır.

İnşaat maliyet endeksi, 2024 yılı Ekim ayında bir önceki aya göre %1,48 arttı, bir önceki yılın aynı ayına göre %37,94 arttı. Bir önceki aya göre malzeme endeksi %1,73 arttı, işçilik endeksi %0,98 arttı. Ayrıca bir önceki yılın aynı ayına göre malzeme endeksi %30,67 arttı, işçilik endeksi %55,62 arttı. (TUİK)



Bina inşaatı maliyet endeksi, bir önceki aya göre %1,33 arttı, bir önceki yılın aynı ayına göre %39,06 arttı. Bir önceki aya göre malzeme endeksi %1,52 arttı, işçilik endeksi %0,96 arttı. Ayrıca bir önceki yılın aynı ayına göre malzeme endeksi %32,29 arttı, işçilik endeksi %54,69 arttı. (TUİK)



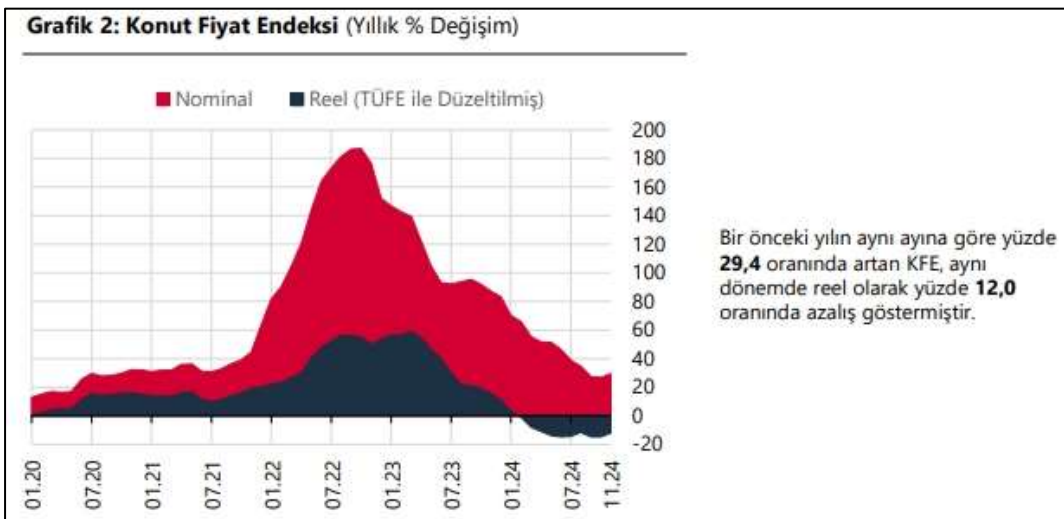
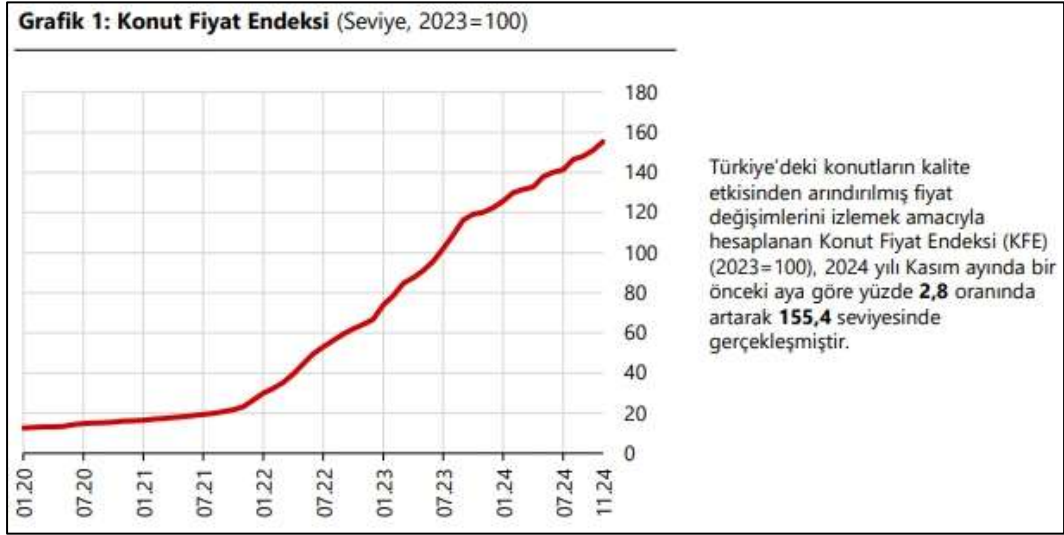
Bina dışı yapılar için inşaat maliyet endeksi, bir önceki aya göre %1,96 arttı, bir önceki yılın aynı ayına göre %34,43 arttı. Bir önceki aya göre malzeme endeksi %2,38 arttı, işçilik endeksi %1,04 arttı. Ayrıca bir önceki yılın aynı ayına göre malzeme endeksi %25,85 arttı, işçilik endeksi %59,04 arttı. (TUİK)



2024 yılı Kasım ayında bir önceki aya göre yüzde 2,8 oranında artan KFE, bir önceki yılın aynı ayına göre nominal olarak yüzde 29,4 oranında artmış, reel olarak ise yüzde 12,0 oranında azalmıştır. (TCMB)

**Tablo 1: Konut Fiyat Endeksleri (2023=100)**

	TÜRKİYE	İSTANBUL	ANKARA	İZMİR
Konut Fiyat Endeksi	155,4	145,3	163,8	151,8
Yıllık Değişim	%29,4	%26,2	%34,8	%26,7
Aylık Değişim	%2,8	%2,9	%3,4	%1,9



#### 4.3 Değerleme İşlemini Olumsuz Yönde Etkileyen veya Sınırlayan Faktörler

Değerleme tarihi itibarıyla süreç tamamlanana kadar geçen sürede, değerlendirme işlemini olumsuz etkileyen veya sınırlayan herhangi bir faktör olmamıştır.

#### 4.4 Gayrimenkulün Fiziki, Yapısal, Teknik ve İnşaat Özellikleri

##### Δ Ana Gayrimenkul Özellikleri;

Konu taşınmaz; İstanbul İli, Sarıyer İlçesi, Huzur Mahallesi(tapuda M.Ayazağa) 10648 ada 1 parsel 53046.29 m<sup>2</sup> yüzölçümüne sahiptir. Yerinde yapılan incelemede söz konusu parsel üzerinde inşaa faaliyetlerinin devam ettiği görülmüştür. Parsel yapısı geometrik olarak amorf formundadır. Parsel üzerinde inşa edilen projeye ait bazı bağımsız bölüm bilgileri aşağıda tablo olarak verilmiştir. Projede yer alan bağımsız bölümlerin blok, kat, cephe, kullanım alanı vb. diğer bilgiler ekler kısmında tablo olarak verilmiştir.

KULLANIM ŞEKLİ	ODA SAYISI	ADET	SATIŞA ESAS BRÜT ALAN (m <sup>2</sup> )			
			TOPLAM	MİNİMUM	ORTALAMA	MAKSİMUM
DAİRE	1+1	299	19.624	55	75	187
	2+1	334	43.311	92	139	266
	2+1 DUBLEKS	45	5.969	118	133	170
	3+1	185	33.420	137	190	328
	3+1 DUBLEKS	41	7.597	166	185	213
	4+1	52	11.612	188	257	386
	4+1 DUBLEKS	9	2.249	237	250	265
	5+1 DUBLEKS	1	256	256	256	256
6+1 DUBLEKS	1	260	260	260	260	
DÜKKAN	TİCARİ	4	24	6	6	6
DEPOLU DÜKKAN	TİCARİ	6	682	97	114	145
DEPOLU ASMAKATLI DÜKKAN	TİCARİ	42	6.504	126	155	228
		1019	131509,88			

#### 4.5 Varsa, Mevcut Yapıyla veya İnşaatı Devam Eden Projeye İlgili Tespit Edilen Ruhsata aykırı Durumlara İlişki Bilgiler

Değerlemeye konu proje inşası ruhsat ve eklerine uygun şekilde devam etmektedir.

#### 4.6 Ruhsat Alınmış Yapılarda Yapılan Değişikliklerin 3194 Sayılı İmar Kanunu'nun 21.nci Maddesi Kapsamında Yeniden Ruhsat Alınmasını Gerekli Değişiklikler Olup Olmadığı Hakkında Bilgi

Değerlemeye konu proje inşası ruhsat ve eklerine uygun şekilde devam etmektedir. Yeniden ruhsat alınmasını gerektirecek herhangi bir durum bulunmamaktadır.

#### 4.7 Gayrimenkulün Değerleme Tarihi İtibarıyla Hangi Amaçla Kullanıldığı, Gayrimenkul Arsa veya Arazi İse Üzerinde Herhangi Bir Yapı Bulunup Bulunmadığı ve Varsa, Bu Yapıların Hangi Amaçla Kullanıldığı Hakkında Bilgi

Değerleme konusu parseller üzerinde Yeni Levent projesi bulunmaktadır. Proje inşası devam etmektedir.

## 5. KULLANILAN DEĞERLEME YÖNTEMLERİ UDS Tanımlı Değer Esası – Pazar Değeri:

➤ Pazar değeri, bir varlık veya yükümlülüğün, uygun pazarlama faaliyetleri sonucunda, istekli bir satıcı ve istekli bir alıcı arasında, tarafların bilgili ve basiretli bir şekilde ve zorlama altında kalmaksızın hareket ettikleri, muvazaasız bir işlem ile değerlendirme tarihi itibarıyla el değiştirmesinde kullanılması gerekli görülen tahmini tutardır. Pazar değerinin tanımı aşağıdaki kavramsal çerçeveye uygun olarak uygulanması *gerekir*:

(a) “Tahmini tutar” ifadesi muvazaasız bir pazar işleminde varlık için para cinsinden ifade edilen fiyat anlamına gelmektedir. Pazar değeri, değerlendirme tarihi itibarıyla, pazarda pazar değeri tanımına uygun olarak makul şartlarda elde edilebilecek en olası fiyattır. Bu fiyat, satıcı tarafından makul şartlarda elde edilebilecek en iyi ve alıcı tarafından makul şartlarda elde edilebilecek en avantajlı fiyattır. Bu tahmin, özellikle de satışla ilişkili herhangi bir tarafça sağlanmış özel bedeller veya imtiyazlar, standart olmayan bir finansman, sat ve geri kirala sözleşmesi gibi özel şartlara veya koşullara dayanarak arttırılmış veya azaltılmış bir tahmini fiyatı veya sadece belirli bir malike veya alıcıya yönelik herhangi bir değer unsurunu kapsamaz.

(b) “El değiştirmesinde kullanılacak” ifadesi, bir varlığın veya yükümlülüğün değerinin, önceden belirlenmiş bir tutar veya gerçek satış fiyatından ziyade tahmini bir değer olduğu duruma atıfta bulunur. Bu fiyat değerlendirme tarihi itibarıyla, pazar değeri tanımındaki tüm unsurları karşılayan bir işlemdeki fiyattır;

(c) “Değerleme tarihi itibarıyla” ifadesi değer belirlenmesinin belirli bir tarih itibarıyla belirlenmesini ve o zamana özgü olmasını gerektirir. Pazarlar ve pazar koşulları değişebileceğinden, tahmini değer başka bir zamanda doğru veya uygun olmayabilir. Değerleme tutarı, pazarın durumunu ve içinde bulunduğu koşulları başka bir tarihte değil sadece değerlendirme tarihi itibarıyla yansıtır;

(d) “İstekli bir alıcı arasında” ifadesi alım niyetiyle harekete geçmiş olan, ancak zorunlu kalmış olmayan bir alıcı anlamına gelmektedir. Bu alıcı her fiyattan satın almaya hevesli veya kararlı değildir. Bu alıcı, var olduğunun kanıtlanması veya tahmin edilmesi mümkün olmayan, sanal veya varsayımsal bir pazardan ziyade mevcut pazar gerçeklerine ve mevcut pazar beklentilerine uygun olarak satın alır. Var olduğu kabul edilen bir alıcı pazarın gerektirdiğinden daha yüksek bir fiyat ödemeyecektir. Varlığın mevcut sahibi ise pazarı oluşturanlar arasında yer almaktadır.

(e) “İstekli bir satıcı” ifadesi ise belirli fiyattan satmaya hevesli veya mecbur olmayan, ya da mevcut pazar tarafından makul görülmeyen bir fiyatta ısrar etmeyen bir satıcı anlamına gelmektedir. İstekli satıcı, fiyat her ne olursa olsun, varlığı uygun pazarlama faaliyetleri sonucunda açık pazarlarda, pazar şartlarında elde edilebilecek en iyi fiyattan satmak istemektedir. Varlığın asıl sahibinin gerçekte içinde bulunduğu koşullar, yukarıda anılan şartlara dâhil değildir, çünkü istekli satıcı varsayımsal bir maliktir.

(f) “Muvazaasız bir işlem” ifadesi, fiyatın pazarın fiyat seviyesini yansıtmamasına veya yükseltmesine yol açabilecek, örneğin ana şirket ve bağlı şirket veya ev sahibi ve kiracı gibi taraflar değil, aralarında belirli ve özel bir ilişki bulunmayan taraflar arasında yapılan bir işlem anlamına gelmektedir. Pazar değeri işlemlerinin, her biri bağımsız olarak hareket eden ilişkisiz taraflar arasında yapıldığı varsayılır.

(g) “uygun pazarlama faaliyetleri sonucunda” ifadesi, varlığın pazara çıkartılarak en uygun şekilde pazarlanması halinde pazar değeri tanımına uygun olarak elde edilebilecek en iyi fiyattan satılmış olması anlamına gelmektedir. Satış yönteminin, satıcının erişime sahip olduğu pazarda en iyi fiyatı elde edeceği en uygun yöntem olduğu kabul edilir. Varlığın pazara çıkartılma süresi sabit bir süre olmayıp, varlığın türüne ve pazar koşullarına göre değişebilir. Burada tek kriter, varlığın yeterli sayıda pazar katılımcısının dikkatini çekmesi için yeterli süre tanınması gerekliliğidir. Pazara çıkartılma zamanı değerlendirme tarihinden önce gerçekleşmelidir,

(h) “Tarafların bilgili ve basiretli bir şekilde hareket etmeleri” ifadesi, istekli satıcının ve istekli alıcının değerlendirme tarihi itibarıyla pazarın durumu, varlığın yapısı, özellikleri, fiili ve potansiyel kullanımları hakkında makul ölçülerde bilgilenmiş olduklarını varsaymaktadır. Tarafların her birinin bu bilgiyi, işlemde kendi ilgili konumları açısından en avantajlı fiyatı elde etmek amacıyla basiretli bir şekilde kullandıkları varsayılır. Basiret, faydası sonradan anlaşılan bir tecrübenin avantajıyla değil, değerlendirme tarihi itibarıyla pazar şartları dikkate alınarak değerlendirilir.

Örneğin fiyatların düştüğü bir ortamda önceki pazar seviyelerinin altında bir fiyattan varlıklarını satan bir satıcı basiretsiz olarak kabul edilmez. Bu gibi durumlarda, pazarlarda değişen fiyat koşulları altında varlıkların el değiştirildiği diğer işlemler için geçerli olduğu gibi, basiretli alıcılar veya satıcılar o anda mevcut en iyi pazar bilgileri doğrultusunda hareket edeceklerdir.

(i) “Zorlama altında kalmaksızın” ifadesi ise taraflardan her birinin zorlanmış olmaksızın veya baskı altında kalmaksızın bu işlemi yapma niyetiyle harekete geçmiş olmasıdır.

➤ Pazar değeri kavramı, *katılımcıların* özgür olduğu açık ve rekabetçi bir pazarda pazarlık edilen fiyat olarak kabul edilmektedir. Bir varlığın pazarı, uluslararası veya yerel bir pazar olabilir. Bir pazar çok sayıda alıcı ve satıcıdan veya karakteristik olarak sınırlı sayıda *pazar katılımcısından* oluşabilir. Varlığın satışa sunulduğunun varsayıldığı pazar, teorik olarak el değiştiren *varlığın* normal bir şekilde el değiştirdiği bir pazardır.

➤ Bir *varlığın* pazar değeri onun en verimli ve en iyi kullanımını yansıtır. En verimli ve en iyi kullanım, bir varlığın potansiyelinin yasal olarak izin verilen ve finansal olarak karlı olan en yüksek düzeyde kullanımınıdır. En verimli ve en iyi kullanım, bir *varlığın* mevcut kullanımının devamı ya da alternatif başka bir kullanım *olabilir*. Bu, bir *pazar katılımcısının* varlık için teklif edeceği fiyatı hesaplamak için planladığı kullanıma göre belirlenir.

➤ Değerleme girdilerinin yapısının ve kaynağının, sonuçta *değerleme amacı* ile ilgili olması *gerekli* değer esasını yansıtmaması *gerekir*. Örneğin, pazar değerini belirlemek amacıyla, pazardan türetilmiş veriler kullanılmak şartıyla, farklı yaklaşımlar ve yöntemler *kullanılabilir*. Pazar yaklaşımı tanım olarak pazardan türetilmiş girdileri kullanır. Gelir yaklaşımını kullanarak pazar değerini belirlemek için, *katılımcılar* tarafından benimsenen girdilerin ve varsayımların kullanılması *gerekli görülmektedir*. Maliyet yaklaşımını kullanarak pazar değerini belirlemek için, eşdeğer kullanıma sahip bir varlığın maliyetinin ve uygun aşınma oranının, pazar esaslı maliyet ve aşınma analizleriyle belirlenmesi *gerekli görülmektedir*.

➤ Değerleme yapılan *varlık* için mevcut verilere ve pazarla ilişkili koşullara göre en geçerli ve en uygun değerlendirme yönteminin veya yöntemlerinin tespit edilmesi *gerekir*. Uygun bir şekilde analiz edilmiş ve pazardan elde edilmiş verilere dayanması halinde, kullanılan her bir yaklaşımın veya yöntemin, pazar değeri ile ilgili bir gösterge sağlaması *gerekli görülmektedir*.

➤ Pazar değeri bir *varlığın*, pazardaki diğer alıcıların elde edemediği, belirli bir malik veya alıcı için değer ifade eden niteliklerini yansıtmaz. Böyle avantajlar, bir *varlığın* fiziksel, coğrafi, ekonomik veya yasal özellikleriyle ilişkili *olabilir*. Pazar değeri, belirli bir tarihte belirli bir istekli alıcının değil, herhangi bir istekli bir alıcının olduğunu varsaydığından, buna benzer tüm değer unsurlarının göz ardı edilmesini gerektirmektedir.

### **Değerleme Yöntemleri**

Değerleme yaklaşımlarının uygun ve değerlendirilen varlıklarının içeriği ile ilişkili olmasına dikkat edilmesi gerekir. Aşağıda tanımlanan ve açıklanan üç yaklaşım değerlendirilmede kullanılan temel yaklaşımlardır. Bunların tümü, fiyat dengesi, fayda beklentisi veya ikame ekonomi ilkelerine dayanmaktadır. Temel değerlendirme yaklaşımlarına aşağıda yer verilmektedir:

Bu Belge, 5070 sayılı “Elektronik İmza Kanunu” çerçevesinde e-imza ile imzalanmıştır.



**(A) Pazar Yaklaşımı (B) Gelir Yaklaşımı (C) Maliyet Yaklaşımı**

Bu temel değerleme yaklaşımlarının her biri farklı, ayrıntılı uygulama yöntemlerini içerir.

Bir varlığa ilişkin değerleme yaklaşımlarının ve yöntemlerinin seçiminde amaç belirli durumlara en uygun yöntemin bulunmasıdır. Bir yöntemin her duruma uygun olması söz konusu değildir. Seçim sürecinde asgari olarak aşağıdakiler dikkate alınır:

(a) değerleme görevinin koşulları ve amacı ile belirlenen uygun değer esas(lar)ı ve varsayılan kullanım(lar)ı, (b) olası değerleme yaklaşımlarının ve yöntemlerinin güçlü ve zayıf yönleri, (c) her bir yöntemin varlığın niteliği ve ilgili pazardaki katılımcılar tarafından kullanılan yaklaşımlar ve yöntemler bakımından uygunluğu, (d) yöntem(ler)in uygulanması için gereken güvenilir bilginin mevcudiyeti.

### **5.1 Pazar Yaklaşımı**

#### **Δ Pazar Yaklaşımını Açıklayıcı Bilgiler, Konu Gayrimenkulün Değerleme İçin Bu Yaklaşımın Kullanılma Nedenleri**

Pazar yaklaşımı *varlığın*, fiyat bilgisi elde edilebilir olan aynı veya karşılaştırılabilir (benzer) *varlıklarla* karşılaştırılması suretiyle gösterge niteliğindeki değer belirlendiği yaklaşımı ifade eder. Aşağıda yer verilen durumlarda, pazar yaklaşımının uygulanması ve bu yaklaşıma önemli ve/veya anlamlı ağırlık verilmesi gerekli görülmektedir: (a) değerleme konusu varlığın değer esasına uygun bir bedelle son dönemde satılmış olması, (b) değerleme konusu varlığın veya buna önemli ölçüde benzerlik taşıyan varlıkların aktif olarak işlem görmesi ve/veya (c) önemli ölçüde benzer varlıklar ile ilgili sık yapılan ve/veya güncel gözlemlenebilir işlemlerin söz konusu olması.

Karşılaştırılabilir pazar bilgisinin varlığın tıpatıp veya önemli ölçüde benzeriyle ilişkili olmaması halinde, *değerlemeyi gerçekleştirenin* karşılaştırılabilir *varlıklar* ile değerlendirme konusu *varlık* arasında niteliksel ve niceliksel benzerliklerin ve farklılıkların karşılaştırmalı bir analizini yapması *gerekir*. Bu karşılaştırmalı analize dayalı düzeltme yapılmasına genelde ihtiyaç duyulacaktır. Bu düzeltmelerin makul olması ve *değerlemeyi gerçekleştirenlerin* düzeltmelerin gerekçeleri ile nasıl sayıllaştırdıklarına raporlarında yer vermeleri *gerekir*.

Pazar yaklaşımında genellikle her biri farklı çarpanlara sahip karşılaştırılabilir varlıklardan elde edilen pazar çarpanları kullanılır. Belirlenen aralıktan uygun çarpanın seçimi niteliksel ve niceliksel faktörlerin dikkate alındığı bir değerlendirmenin yapılmasını gerektirir.

#### **Δ Fiyat Bilgisi Tespit Edilen Emsal Bilgileri ve Bu Bilgilerin Kaynağı**

**Emsal 1 [Satılık Arsa]:** Değerlemeye konu taşınmazın bulunduğu bölgede, Kaks:2.00 “Konut +Ticaret imarlı, 800m<sup>2</sup> alanlı arsa, 210.000.000-TL bedel ile satılıktır. Emsal konum ve imar durumu bakımından avantajlıdır.

İlgilisi : 0532 622 36 72

**Emsal 2 [Satılık Arsa]:** Değerlemeye konu taşınmazın bulunduğu bölgede, Kaks:2.00 “Konut +Ticaret imarlı, 143m<sup>2</sup> alanlı arsa, 34.000.000-TL bedel ile satılıktır. Emsal imar durumu bakımından avantajlıdır. İlgilisi : 0505 600 75 70

**Emsal 3 [Satılık Arsa]:** Konu taşınmaza yakın konumda, E:1,50 “Konut+Ticaret” imarlı, 1.492m<sup>2</sup> alanlı arsa, 175.000.000-TL bedel ile satılıktır. Emsal imar durumu bakımından dezavantajlıdır. İlgilisi : 0532 324 05 49

**Emsal 4 [Satılık Arsa]:** Konu taşınmaza yakın konumda, Kaks:2.00 “Konut+Ticaret” imarlı, 378 m<sup>2</sup> alanlı arsa, 65.000.000-TL bedel ile satılıktır. Emsal imar durumu bakımından avantajlıdır. İlgilisi : 0532 517 25 17

EMSAL DÜZELTME TABLOSU ( SATILIK ARSA )									
İçerik	Emsal 1		Emsal 2		Emsal 3		Emsal 4		
Yüzölçümü (m <sup>2</sup> )	800,00m <sup>2</sup>		143,00m <sup>2</sup>		1.492,00m <sup>2</sup>		378,00m <sup>2</sup>		
Satış fiyatı	₺210.000.000,00		₺34.000.000,00		₺175.000.000,00		₺65.000.000,00		
m <sup>2</sup> birim fiyatı	₺262.500,00		₺237.762,24		₺117.292,23		₺171.957,67		
Pazarlık	10%	-	10%	-	10%	-	10%	-	
Konum Şerefiyesi	20%	-	0%	-	0%	+	0%	-	
Yüzölçüm Şerefiyesi	15%	-	25%	-	10%	-	15%	-	
İmar Durumu Şerefiyesi	10%	-	10%	-	15%	+	10%	-	
İndirgenmiş birim fiyat	118.125 TL		130.769 TL		111.428 TL		111.772 TL		
<b>Ortalama Birim fiyat</b>	<b>118.024TL/m<sup>2</sup></b>								

**Emsal 5 [Satılık Konut]:** Değerleme konusu taşınmazın bulunduğu benzer konseptte sahip yaklaşık 4 yıllık proje içerisinde ara kat konumlu 200m<sup>2</sup> alanlı konut 29.000.000 TL bedel ile pazarlıklı olarak satılıktır.

İlgilisi: 0539 419 89 18

**Emsal 6 [Satılık Konut]:** Değerleme konusu taşınmazın bulunduğu benzer konseptte sahip yaklaşık 4 yıllık proje içerisinde ara kat konumlu 120m<sup>2</sup> alanlı konut 17.000.000 TL bedel ile pazarlıklı olarak satılıktır.

İlgilisi: 0532 695 62 66

**Emsal 7 [Satılık Konut]:** Değerleme konusu taşınmazın bulunduğu benzer konseptte sahip yaklaşık 4 yıllık proje içerisinde ara kat konumlu 110m<sup>2</sup> alanlı konut 15.000.000 TL bedel ile pazarlıklı olarak satılıktır.

İlgilisi: 0533 738 23 36

**Emsal 8 [Satılık Konut]:** Değerleme konusu taşınmazın bulunduğu benzer konseptte sahip yaklaşık 5 yıllık proje içerisinde ara kat konumlu 320m<sup>2</sup> alanlı konut 51.000.000 TL bedel ile pazarlıklı olarak satılıktır.

İlgilisi: 0538 648 98 75

**Emsal 9 [Satılık Konut]:** Değerleme konusu taşınmazın bulunduğu benzer konseptte sahip yaklaşık 5 yıllık proje içerisinde ara kat konumlu 91m<sup>2</sup> alanlı konut 14.250.000 TL bedel ile pazarlıklı olarak satılıktır.

İlgilisi: 0532 391 11 24

EMSAL DÜZELTME TABLOSU ( SATILIK KONUT )										
İçerik	Emsal 5		Emsal 6		Emsal 7		Emsal 8		Emsal 9	
Brüt alanı (m <sup>2</sup> )	200,00m <sup>2</sup>		120,00m <sup>2</sup>		110,00m <sup>2</sup>		320,00m <sup>2</sup>		91,00m <sup>2</sup>	
Satış fiyatı	₺29.000.000,00		₺17.000.000,00		₺15.000.000,00		₺51.000.000,00		₺14.250.000,00	
m <sup>2</sup> birim fiyatı	₺145.000,00		₺141.666,67		₺136.363,64		₺159.375,00		₺156.593,41	
Pazarlık	3%	-	3%	-	3%	-	3%	-	3%	-
Yapı Kalitesi Şerefiyesi	10%	+	10%	+	10%	+	5%	+	5%	+
İndirgenmiş birim fiyat	155.150 TL		151.583 TL		145.909 TL		162.563 TL		159.725 TL	
<b>Ortalama Birim fiyat</b>	<b>154.986TL/m<sup>2</sup></b>									

**Emsal 10 [Satılık Dükkan]:** Taşınmazın bulunduğu bölgede, benzer konseptte sahip karma proje içinde 185 m<sup>2</sup> kullanım alanlı dükkan 43.500.000 TL bedel ile pazarlıklı olarak satılıktır.

İlgilisi: 0538 648 98 75

**Emsal 11 [Satılık Dükkan]:** Taşınmazın bulunduğu bölgede, benzer konseptte sahip karma proje içinde 100 m<sup>2</sup> kullanım alanlı dükkan 26.000.000 TL bedel ile pazarlıklı olarak satılıktır.

Bu Belge, 5070 sayılı " Elektronik İmza Kanunu " çerçevesinde e-imza ile imzalanmıştır.

İlgilisi: 0538 648 98 75

**Emsal 12 [Satılık Dükkan]:** Taşınmazın bulunduğu bölgede, benzer konseptte sahip karma proje içinde 130 m<sup>2</sup> kullanım alanlı dükkan 31.000.000 TL bedel ile pazarlıklı olarak satılıktır.

İlgilisi: 0532 621 20 61

**Emsal 13 [Satılık Dükkan]:** Taşınmazın bulunduğu bölgede, benzer konseptte sahip karma proje içinde 165 m<sup>2</sup> kullanım alanlı dükkan 38.000.000 TL bedel ile pazarlıklı olarak satılıktır.

İlgilisi: 0531 874 57 98

EMSA DÜZELTME TABLOSU ( SATILIK DÜKKAN )				
İçerik	Emsal 10	Emsal 11	Emsal 12	Emsal 13
Brüt alanı (m <sup>2</sup> )	185,00m <sup>2</sup>	100,00m <sup>2</sup>	130,00m <sup>2</sup>	165,00m <sup>2</sup>
Satış fiyatı	43.500.000 TL	26.000.000 TL	31.000.000 TL	38.000.000 TL
m <sup>2</sup> birim fiyatı	235.135 TL	260.000 TL	238.462 TL	230.303 TL
Pazarlık	5% -	10% -	5% -	5% -
İndirgenmiş birim fiyat	223.378 TL	234.000 TL	226.538 TL	218.788 TL
<b>Ortalama Birim fiyat</b>	<b>225.676TL/m<sup>2</sup></b>			

#### Δ Bölgede Bulunan Projeler Hakkında Genel Bilgi

##### --MASLAK VADİSTANBUL



Maslak Vadistanbul Projesi 250.000 metrekare alana sahip "Teras" etabında toplam 17 konut yer alıyor. 51.000m<sup>2</sup> alan üzerine kuruludur. Açık ve kapalı yüzme havuzları, tenis kortları, yürüyüş parkurları, saunalar, basketbol sahaları, çocuk oyun alanları vb. İstanbul'un ana bağlantı noktalarının tam ortasında yer alan Vadi İstanbul, 8+1, 1+2, 1+3, 1+4 ve 1+5 Dupleks daire seçenekleriyle 1 bloktan oluşan, 1800 araçlık otopark kapasitesine sahip. 74.000 m<sup>2</sup> arazi üzerine inşa edilen Vadi İstanbul etabı 804 konut, 120.000 m<sup>2</sup> ofis alanı, 20.000 m<sup>2</sup> rezidans, 22.000 m<sup>2</sup> mağazası olarak tasarlanmıştır. Projede yer alan konut nitelikli gayrimenkullerin birim fiyatı ortalama 145.000 TL/m<sup>2</sup>'dir.

Bu Belge, 5070 sayılı "Elektronik İmza Kanunu" çerçevesinde e-imza ile imzalanmıştır.

## --AVANGART İSTANBUL



Avangart İstanbul 27.292 m2 alanlı arasa üzerine 8 bloktan oluşan toplamda 935 konut ve 22 dükkan şeklinde tasarlanmıştır. Bloklarda tasarlanan konutlar; 1+0, 1+1, 2+1, 3+1, ve 4+1 tipolojiler şeklinde planlanmıştır. Ayrıca konutlar şehir ve vadi manzaralı olacak şekilde yapılmıştır. Projede güvenlik, restoran, kapalı otopark, çocuk oyun alanları, fitness merkezi ve türk hamamı gibi sosyal imkanlar sağlayan alanlar tasarlanmıştır. Projede yer alan konut nitelikli gayrimenkullerin birim fiyatı ortalama 140.000 TL/m<sup>2</sup>'dir

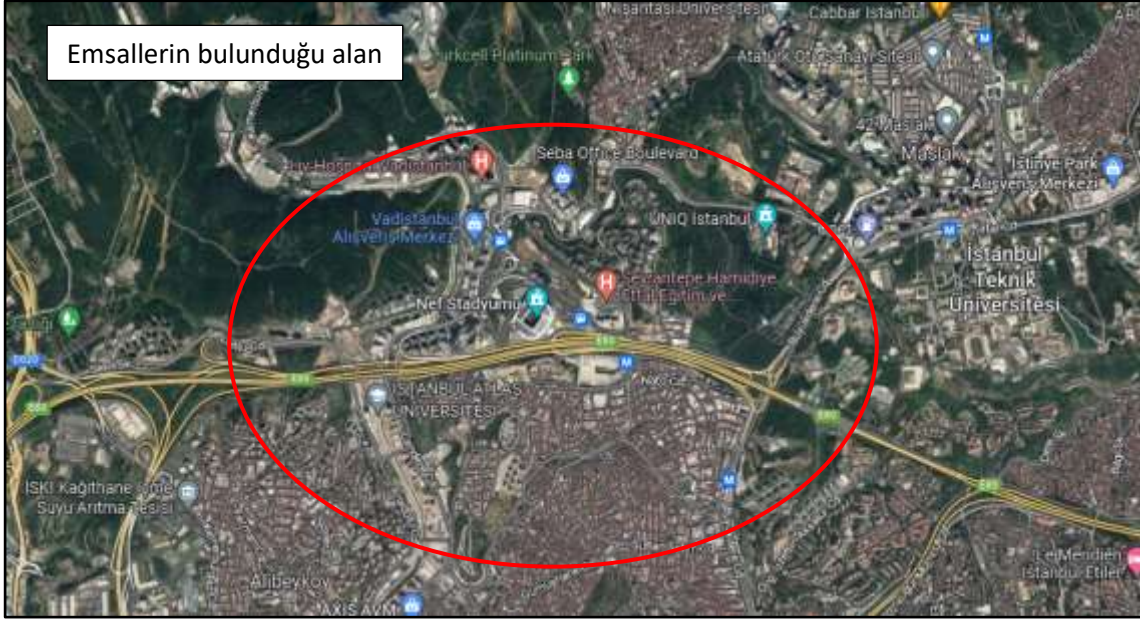
## --PORTA VADİ İSTANBUL



Tüm Yapı tarafından inşa edilen Porta Vadi projesi toplam 4 blokta 72 daire, 166 ofis ve 20 mağazadan meydana geliyor. Blokların 1'inde rezidanslar, 3'ünde ise ofisler yer alıyor. Mağazalar ise blokların altında konumlandırıldı. Porta Vadi projesinde 1+1'den 4+1'e kadar olan daireler 95 ila 310 metrekare, ofisler ise 48 ila 1.025 metrekare büyüklüğe sahip. 4+1 daireler 305 metrekare tasarlanırken, 3+1 daireler 180 ila 310 metrekare inşa ediliyor. Projede yer alan konut nitelikli gayrimenkullerin birim fiyatı ortalama 120.000 TL/m<sup>2</sup>'dir

Bu Belge, 5070 sayılı "Elektronik İmza Kanunu" çerçevesinde e-imza ile imzalanmıştır.

### Δ Kullanılan Emsallerin Sanal Ortamdaki Haritalarından Çıkarılmış, Değerlemeye Konu Gayrimenkule Olan Yakınlığını Gösteren Krokiler



### Δ Emsallerin Nasıl Dikkate Alındığına İlişkin Ayrıntılı Açıklama, Emsal Bilgilerinde Yapılan Düzeltmeler, Düzeltmelerin Yapılma Nedenine İlişkin Detaylı Açıklamalar ve Diğer Varsayımlar

Emsal taşınmazların pazarlık paylarına yönelik oranların oluşturulması aşamasında, emsallerin ilgilileri ile görüşülerek emsaller için verilen teklif bilgileri alınmış, söz konusu emsallerin mülk sahiplerinin beklentileri öğrenilmiş, ilgili gayrimenkul danışmanlarının emsalin mevcut piyasa alıcı bulup bulamayacağına yönelik görüşler edinilmiş, bu görüşler ile birlikte emsallerin alıcı bulabileceği makul fiyat bilgisi edinilmiştir. Alınan bu bilgi ve görüşler doğrultusunda emsallerin pazarlık payları belirlenmiştir.

Pazar yöntemi analizi ile elde edilen emsaller ve bölge emlakçılarından alınan beyanlar sonucunda, değerlemeye konu taşınmazın konumu ve mevcut imar durumu da göz önünde bulundurulduğunda arsa birim m<sup>2</sup> değerinin 110.000-TL ile 130.000-TL aralığında olabileceğine kanaat getirilmiştir.

Emsallerin imar durumları kıyaslanarak yapılaşma hakları bakımından avantajları ve dezavantajları değerlendirilmiş, buna göre imar durumu şerefiyesi satırında gerekli düzeltmeler yapılmıştır. Ayrıca emsallerin konumları ve yüzölçümleri de dikkate alınarak gerekli şerefiye düzeltmeleri yapılmıştır.

Rapora konu proje değerinin tespiti ve arsa değerinin tespiti için ayrıca nakit akışı yöntemi de kullanılmıştır. Bölgede konut nitelikli taşınmazların birim değeri 140.000-160.000 TL/m<sup>2</sup> aralığındadır. Dükkan nitelikli taşınmazların birim değeri 200.000-250.000 TL/m<sup>2</sup> aralığındadır.

Nakit akış tablosu ile ilgili veriler raporun 5.4 maddesinde bulunmaktadır.

### Δ Pazar Yaklaşımı İle Ulaşılan Sonuç

Bölgede, satılık veya yakın dönemde satışı gerçekleşmiş emsaller üzerinden arsa birim değerlerine ulaşılmıştır. Raporu konu parseller için mevcut durumda pazar yaklaşımı ile ulaşılan toplam arsa piyasa değeri **6.259.462.000,00 TL** olarak takdir edilmiştir.

## 5.2 Maliyet Yaklaşımı

### Δ Maliyet Yaklaşımını Açıklayıcı Bilgiler, Konu Gayrimenkulün Değerleme İçin Bu Yaklaşımın Kullanılma Nedeni

Maliyet yaklaşımı, bir alıcının, gereksiz külfet doğuran zaman, elverişsizlik, risk gibi etkenler söz konusu olmadıkça, belli bir varlık için, ister satın alma, isterse yapım yoluyla edinilmiş olsun, kendisine eşit faydaya sahip başka bir varlığı elde etme maliyetinden daha fazla ödeme yapmayacağı ekonomik ilkesinin uygulanmasıyla gösterge niteliğindeki değer belirlendiği yaklaşımdır. Bu yaklaşımda, bir *varlığın* cari ikame maliyetinin veya yeniden üretim maliyetinin hesaplanması ve fiziksel bozulma ve diğer biçimlerde gerçekleşen tüm yıpranma paylarının düşülmesi suretiyle gösterge niteliğindeki değer belirlenmektedir. Aşağıda yer verilen durumlarda, maliyet yaklaşımının uygulanması ve bu yaklaşıma önemli ve/veya anlamlı ağırlık verilmesi gerekli görülmektedir:

**(a)** katılımcıların değerlendirme konusu varlıkla önemli ölçüde aynı faydaya sahip bir varlığı yasal kısıtlamalar olmaksızın yeniden oluşturabilmesi ve varlığın, katılımcıların değerlendirme konusu varlığı bir an evvel kullanabilmeleri için önemli bir prim ödemeye razı olmak durumunda kalmayacakları kadar, kısa bir sürede yeniden oluşturulabilmesi, **(b)** varlığın doğrudan gelir yaratmaması ve varlığın kendine özgü niteliğinin gelir yaklaşımını veya pazar yaklaşımını olanaksız kılması ve/veya **(c)** kullanılan değer esasının temel olarak ikame değeri örneğinde olduğu gibi ikame maliyetine dayanması.

Belli başlı üç maliyet yaklaşımı yöntemi bulunmaktadır: **(a)** ikame maliyeti yöntemi: gösterge niteliğindeki değer eşdeğer fayda sağlayan benzer bir varlığın maliyetinin hesaplanmasıyla belirlendiği yöntem. **(b)** yeniden üretim maliyeti yöntemi: gösterge niteliğindeki değer varlığın aynısının üretilmesi için gerekli olan maliyetin hesaplanmasıyla belirlendiği yöntem. **(c)** toplama yöntemi: varlığın değerinin bileşenlerinin her birinin değeri toplanarak hesaplandığı yöntemdir.

### Δ Arsa Değerinin Tespitinde Kullanılan Emsal Bilgileri ve Bu Bilgilerin Kaynağı, Yapılan Düzeltmeler, Yapılan Diğer Varsayımlar ve Ulaşılan Sonuç

Değerlemeye konu taşınmazlar için arsa değeri pazar yaklaşımı ve gelir yaklaşımı ile tespit edilmiştir. Pazar yaklaşımı altında bölgedeki satılık arsa emsalleri incelenmiş, konum, imar durumu, yüzölçümü vb. bakımlardan tüm özellikler kıyas edilmiş ver gerekli şerefiye düzeltmeleri yapılmıştır. Söz konusu parselin arsa değerinin tespitinde ayrıca proje gelir yaklaşımı kullanılmış olup bu yöntemle yönelik açıklamalar gelir yaklaşımı başlığı altında verilmiştir. Gelir yaklaşımı ile ulaşılan sonucun varsayımlara dayalı olması nedeni ile taşınmazın arsa değerinin belirlenmesinde pazar yaklaşımından elde edilen sonuç esas alınmıştır.

### Δ Yapı Maliyetleri ve Diğer Maliyetlerin Tespitinde Kullanılan Bilgiler, Bu Bilgilerin Kaynağı ve Yapılan Varsayımlar

Yerinde yapılan incelemeler ve Emlak Konut GYO A.Ş.'den alınan bilgiye göre genel inşaat seviyesinin %64 olduğu tespit edilmiştir. Proje mevcut durum değeri bu bilgiler ışığında hesaplanmıştır.

Rapora konu parseller üzerinde yeni yapı ruhsatlarına göre tespit edilen toplam inşaat alanı 220.058,24 m<sup>2</sup>'dir. İlgili ruhsatlara göre yapı sınıfları II-A, III-A, IV-B, IV-C'dir. Taşınmazın mahallinde yapılan incelemeler ile birlikte proje detayları ve mahal listeleri incelendiğinde kaliteli bir şekilde üst seviye işçilikle imal edildiği tespit edilmiştir.

Her projenin gerçekleşen yapı birim maliyeti, proje geliştirmenin ilk aşamasından itibaren başlayarak eksik hiçbir işlem kalmayacak şekilde bütün metraj kalemlerinin %100 tamamlanmasına kadar devam eder. Birim maliyet projenin kapsamına, lokasyonuna, süresine, büyüklüğüne ve maliyet metraj kalemleri ile bu kalemlerin edinim şekline göre (peşin alım, önceden stok, kredili veya vadeli alım vb.) değişiklik gösterebilmektedir.

Rapora konu proje özelliklerine sahip benzer projeler için hesaplamada kullanılan yapı yaklaşık birim maliyeti genel anlamda; projenin büyüklüğü, lokasyonu, süresi ve geliştiricinin mimari projedeki metraj hesabı ve kalemleri, kullanılacak malzeme ve kalitesi, marka proje durumu, proje satışını avantajlı kılabilecek donatılar (sosyal ve ortak alanlar), kullanıcının konforu ve kalite için tercih edeceği ürünler vb. gibi birçok etken nedeniyle değişiklik gösterebilmektedir.

Bu sebeple 'Maliyet Yaklaşımı'nda kullandığımız yapı birim maliyetleri belirlenirken asgari ölçüt olarak Çevre, Şehircilik ve İklim Değişikliği Bakanlığı tarafından yayınlanan "Mimarlık ve Mühendislik Hizmet Bedellerinin Hesabında Kullanılacak Yapı Yaklaşık Birim Maliyetleri" dikkate alınmıştır. Tebliğin 2.madde 4.fıkrası "Bu Tebliğde yer alan yapıların birim metrekare maliyetleri, asgari mahal listesine göre belirlenen yapı malzemeleri dikkate alınarak belirlenmektedir. Ayrıca, Tebliğdeki yapı yaklaşık birim maliyetlerinin tespitinde; çevre düzenlemesi (peyzaj, bahçe sulama, yağmur suyu drenaj, çevre aydınlatma, ihata duvarı, ada içi yollar ve benzeri), altyapı (zemin iyileştirme, bina dışı; elektrik, içme suyu, doğalgaz, kanalizasyon, internet, haberleşme ve benzeri) giderler dahil edilmemektedir." şeklinde belirtilmiş olup bu kalemler proje toplam maliyeti ile kıyaslandığında yatay ve dikey mimari ile parsel büyüklüğüne göre yaklaşık %10 civarında bir maliyete denk geldiği söylenebilir.

Asgari ölçüt olarak baz alınan yapı birim maliyeti; değerlendirme tarihi itibarıyla TÜİK tarafından yayınlanan "TÜFE" ve "İnşaat Maliyet Endeksi" aylık verileri ile eskale edilmiştir. Aralık ayına ait tüketici fiyat endeksi ve kasım-aralık aylarına ait inşaat maliyet endeksi verileri değerlendirme tarihi itibarı ile açıklanmamıştır. Söz konusu aylara ait veriler belirlenirken endekslerin yakın dönem seyri ve piyasa beklentilerine göre öngöründe bulunulmuştur. Bulunan ortalama yapı birim maliyetine ise yukarıdaki açıklamayı içerecek ve güncel piyasa verilerini de destekleyecek şekilde proje özelinde pozitif bir şerefiye uygulanarak bu raporda kullanılacak yaklaşık bir yapı birim maliyeti kanaati oluşmuştur. Pozitif şerefiye farkını etkileyen unsur projede yer alacak birimlerde üst segment ve yüksek kalite malzemelerin kullanılmış olmasıdır. Bu durum standart maliyetlerin üzerinde bir maliyet kalemi oluşturmaktadır.

Yapı Birim Maliyeti Takdiri				
20.02.2024 Tarihli Resmi Gazete				
Yapı Yaklaşık Birim Maliyetleri				
Yapı Sınıfı	2-A	3-A	4-B	4-C
Birim Maliyet (TL/m <sup>2</sup> )	₺3.500	₺12.250	₺17.400	₺18.700
Değerleme Tarihine Göre Güncelleme				
Aylık Verilere Göre Değişim % - Tüketici Fiyat Endeksi	35,33%			
Aylık Verilere Göre Değişim % - İnşaat Maliyet Endeksi	13,63%			
Değişimlerin Aritmetik Ortalaması %	24,48%			
Pozitif Şerefiye Farkı	15,00%			
Yapı Birim Maliyeti (TL/m <sup>2</sup> )	₺4.882	₺17.087	₺24.270	₺26.083
Nihai Ortalama Yapı Birim Maliyeti (TL/m <sup>2</sup> )				
	₺4.900	₺17.100	₺24.250	₺26.100

Bu doğrultuda projenin genel inşaat seviyesi (%64) itibarıyla gerçekleşmiş olan maliyet değeri aşağıdaki gibi hesaplanmıştır.

YAPI SINIFI	İNŞAAT ALANI	BİRİM MALİYET	İNŞA SEVİYESİ	YAPI MALİYETİ
2A	3.000,00	₺4.900,00	64,00%	₺9.408.000,00
3A	43.311,09	₺17.100,00	64,00%	₺473.996.568,96
4B	21.818,12	₺24.250,00	64,00%	₺338.617.222,40
4C	21.818,12	₺26.100,00	64,00%	₺364.449.876,48
TOPLAM				₺1.186.471.667,84
DÜZELTİLMİŞ DEĞER				₺1.186.472.000,00

Bu Belge, 5070 sayılı "Elektronik İmza Kanunu" çerçevesinde e-imza ile imzalanmıştır.

Değerlemeye konu parsel üzerindeki yapı değeri 1.186.472.667,84 TL, düzeltilmiş olarak **1.186.472.000,00 TL** olarak belirlenmiştir.

#### **Δ Maliyet Yaklaşımı İle Ulaşılan Sonuç**

Toplam Arsa Değeri : 6.259.462.000,00 TL

Toplam Yapı Değeri : 1.186.472.000,00 TL

**Proje'nin Toplam Mevcut Değeri: 7.445.934.000,00 TL** olarak belirlenmiştir.

### **5.3 Gelir Yaklaşımı**

#### **Δ Gelir Yaklaşımını Açıklayıcı Bilgiler, Konu Gayrimenkulün Değerlemesi İçin Bu Yaklaşımın Kullanılma Nedeni**

Gelir yaklaşımı, gösterge niteliğindeki değer, gelecekteki nakit akışlarının tek bir cari değere dönüştürülmesi ile belirlenmesini sağlar. Gelir yaklaşımında varlığın değeri, varlık tarafından yaratılan gelirlerin, nakit akışlarının veya maliyet tasarruflarının bugünkü değerine dayanılarak tespit edilir. Aşağıda yer verilen durumlarda, gelir yaklaşımının uygulanması ve bu yaklaşıma önemli ve/veya anlamlı ağırlık verilmesi gerekli görülmektedir: (a) Varlığın gelir yaratma kabiliyetinin katılımcının gözüyle değeri etkileyen çok önemli bir unsur olması, (b) Değerleme konusu varlıkla ilgili gelecekteki gelirin miktarı ve zamanlamasına ilişkin makul tahminler mevcut olmakla birlikte, ilgili pazar emsallerinin varsa bile az sayıda olması.

#### **→ İndirgenmiş Nakit Akışları (İNA) Yöntemi:**

İNA yönteminde, tahmini nakit akışları değerlendirme tarihine indirgenmekte ve bu işlem *varlığın* bugünkü değeriyle sonuçlanmaktadır. Gelirlerin getirisi kapitalizasyonu (indirgemesi) olarak ta nitelendirilmektedir.

Uzun ömürlü veya sonsuz ömürlü *varlıklarla* ilgili bazı durumlarda, İNA, *varlığın* kesin tahmin süresinin sonundaki değeri temsil eden devam eden değeri *içerebilir*. Diğer durumlarda, *varlığın* değeri kesin tahmin süresi bulunmayan bir devam eden değer tek başına kullanılarak hesaplanabilir. İNA yönteminin temel adımları aşağıdaki şekildedir:

(a) değerlendirme konusu varlığın ve değerlendirme görevinin niteliğine en uygun nakit akışı türünün seçilmesi (örneğin, vergi öncesi veya vergi sonrası nakit akışları, toplam nakit akışları veya öz sermayeye ait nakit akışları, reel veya nominal nakit akışları vb.), (b) nakit akışlarının tahmin edileceği en uygun kesin sürenin varsa belirlenmesi, (c) söz konusu süre için nakit akış tahminlerinin hazırlanması, (d) (varsa) kesin tahmin süresinin sonundaki devam eden değer değerlendirme konusu varlık için uygun olup olmadığı; daha sonra da, varlığın niteliğine uygun devam eden değer belirlenmesi, (e) uygun indirgeme oranının belirlenmesi, (f) indirgeme oranının varsa devam eden değer de dâhil olmak üzere, tahmini nakit akışlarına uygulanması şeklindedir.

#### **→ Direkt (Doğrudan) Kapitalizasyon Yöntemi:**

Tüm risk veya genel kapitalizasyon oranının, temsili tek bir dönem gelinine uygulandığı yöntemdir. Gayrimenkulün o dönem için (yıl) üreteceği net gelirin, güncel gayrimenkul piyasası koşullarına göre oluşan bir kapitalizasyon oranına bölünerek, taşınmaz değeri hesaplanır. Bu kapitalizasyon oranı, birbirine emsal gayrimenkullerde satış ve gelir seviyeleri arasındaki ilişkiyle belirlenebilir. Burada Net Gelir kavramına dikkat edilmelidir. Tüm kaynaklardan elde edilecek gelirleri içeren mülkün potansiyel brüt gelir ve bundan beklenen boşluk/kayıpların arındırıldığı efektif brüt gelir sonrasında da efektif brüt gelirin faaliyet giderleri ile diğer harcamalardan arındırılması ile net faaliyet gelir elde edilmelidir. Potansiyel Brüt Kira Geliri: Gayrimenkulün kiralanabilir tüm birimlerinin kiraya verildiği ve kira bedellerinin kayıtsız olarak tahsil edildiği durumlardaki elde edilen gelir tutarıdır.

- Toplam yıllık potansiyel gelir / Kapitalizasyon oranı = Değer

**Bu Belge, 5070 sayılı " Elektronik İmza Kanunu " çerçevesinde e-imza ile imzalanmıştır.**



### **Δ Nakit Giriş ve Çıktılarının Tahmin Edilmesinde Kullanılan Emsal Bilgileri, Bu Bilgilerin Kaynağı ve Yapılan Diğer Varsayımlar**

Söz konusu parsel üzerinde direk gelir getirici bir yapı bulunmamaktadır. Ancak hali hazırda ruhsatına istinaden hazırlanan projenin tamamlanma süresi ve tamamlanma yüzdeleri dikkate alınarak nakit girişi ve çıkışı hesaplanarak projenin bugünkü değeri hesaplanmıştır.

Söz konusu proje bilgileri esas alındığında projenin yaklaşık 3 yıllık bir dönemde tamamlanacağı öngörülmüştür.

Konutların ilk yıl %25, ikinci yıl %35, takip eden yılda ise %40 olarak satışlarının tamamlanacağı, ticari bağımsız bölümlerin ise tamamının son dönem içerisinde satışlarının tamamlanacağı öngörülmüştür.

Değerleme standartları ve hesap kabulü gereği yapılacak satışların ne kadarının hangi zamanda peşin veya vadeli olarak gerçekleşeceği bilinmediğinden İNA tablosun peşin satışa yönelik oluşturulmuştur.

Satış birim değerleri bölgede yapılan emsal incelemeleri neticesinde belirlenmiştir. Emsal başlığı altında belirtildiği üzere ortalama konut birim satış fiyatı 155.000 TL/m<sup>2</sup>, ortalama dükkan birim satış fiyatı 225.000 TL/m<sup>2</sup>, bandındadır. Ülkemizdeki enflasyonist ortam ve gayrimenkul piyasasındaki artış vb. etkenler neticesinde konut satış birim fiyatının; 1. dönemde %35 artış göstereceği, ilerleyen yıllarda sırası ile %30 ve %30 oranında artış göstereceği öngörülmüştür. Bu oran belirlenirken, TCMB Konut Fiyat Endeksi gayrimenkul değer artış oranları ve gayrimenkul piyasasının mevcut koşulları ile gelecek dönem beklentileri göz önünde bulundurulmuştur.

Türkiye Cumhuriyet Merkez Bankası tarafından yayınlanan Kasım ayı 'Konut Fiyat Endeksi' ne göre, KFE bir önceki yılın aynı ayına göre nominal olarak %29,4 oranında artmıştır. Konut fiyat endeksi grafiğine göre gayrimenkul finansmanındaki kısıtlamalar ile birlikte endeksin artmaya devam ettiği ancak bu artış hazının yavaşladığı görülmektedir. Değerleme aşamasında bu durum gelecek dönem beklentileri dâhilinde dikkate alınarak gayrimenkul fiyatlarındaki artış oranı kademeli olarak azaltılmıştır. Yapılan piyasa araştırmalarına göre değerlemeye konu proje gibi sıfır konut projelerinde 1 yıllık ortalama fiyat artışının her ne kadar %40 ve üzerinde gerçekleşmesi beklense de mevcut ekonomi politikaları doğrultusunda, özellikle gayrimenkul sektörüne yönelik finansman kısıtlamaları sebebiyle durağanlık söz konusudur. Ancak TCMB ekonomi programı ve mevcut piyasa verileri doğrultusunda politika faiz oranında indirim beklentiler dikkate alındığında gelecek dönemde bu yavaşlamanın azalacağı ve KFE'nin tekrar artış eğilimine geçeceği beklenmektedir. Ayrıca Emlak Konut GYO A.Ş.'nin kendi projelerine yönelik oluşturduğu vadeli ödeme programları da göz önünde bulundurularak, projede yer alan gayrimenkullerin satış birim değer artışlarının piyasa beklentisinin altında ve mevcut KFE verisinin üzerinde gerçekleşeceği öngörüsü ile artış oranı belirlenmiştir.

### **Δ İndirgeme/İskonto Oranının Nasıl Hesaplandığına İlişkin Ayrıntılı Açıklama ve Gerekçeler**

İndirgeme oranı belirlenirken UDES kapsamında toplama yöntemi esas alınmış ve aşağıda sıralanan maddeler dikkate alınmıştır.

- Kullanılan nakit akışlarına ilişkin projeksiyonlarla ilgili riskler,
- Değerlenen varlığı türü,
- Pazardaki işlemlerde zımnen yer alan oranlar,
- Varlığın coğrafi konumu ve/veya işlem göreceği pazarın konumu,
- Varlığın ömrü ve girdilerin tutarlılığı,
- Kullanılan nakit akışının türü,

$$\text{İndirgeme Oranı} = \text{Risksiz Getiri Oranı}^* + \text{Risk Primi}^{**}$$

Risksiz getiri oranı belirlenirken 2, 5 ve 10 yıllık devlet tahvillerinin getirileri incelenmiştir. Değerleme tarihi itibarı ile 10 yıllık devlet tahvillerinin getirisi %30, 5 yıllık devlet tahvillerinin getirisi %34, 2 yıllık devlet tahvillerinin getirisi ise %43 bandındadır.

**Bu Belge, 5070 sayılı "Elektronik İmza Kanunu" çerçevesinde e-imza ile imzalanmıştır.**

2 yıllık devlet tahvillerinin geçmiş dönemleri incelendiğinde son dönem getirilerinin, yakın dönem ekonomi politikaları doğrultusunda uç noktalarda yer aldığı ve son zamanlarda aşağı yönde seyir izlediği görülmektedir. Değerlemeye konu taşınmazın projelendirme, imalat, tamamlanma ve pazarlama süreçlerinin 2-5 yıl aralığında olacağı kabul edilmiştir. Bu sebeplerden ötürü risksiz getiri oranı olarak 5 yıllık devlet tahvillerinin getiri oranı olan %34 alınması uygun görülmüştür.

Proje risk primi belirlenirken; ülke CDS primi, sermaye piyasası riski ve gayrimenkul piyasası verileri, ülke ekonomisindeki beklentiler, değerlemeye konu edilen projenin tamamlanma süreleri ve proje ölçekleri göz önünde bulundurulmuştur.

Böylelikle indirgeme oranı ilk yıl için %35 olarak hesaplamaya dahil edilmiştir. Ülke ekonomisinde gelecek dönemler için beklenen iyileşmeler doğrultusunda bu oran kademeli olarak düşürülmüştür.

#### **Δ Gelir Yaklaşımı İle Ulaşılan Sonuç**

Belirtilen varsayımlar doğrultusunda projenin tamamlanması durumunda bugünkü değeri **21.194.557.533,12 TL** olarak öngörülmüştür.

#### **5.4 Diğer Tespit ve Analizler**

##### **Δ Takdir Edilen Kira Değerleri**

Rapora konu taşınmaz için kira değeri analizi yapılmamıştır.

##### **Δ Hasılat Paylaşımı veya Kat Karşılığı Yöntemi ile Yapılacak Projelerde, Emsal Pay Oranları**

Taşınmazların bulunduğu il genelinde ve özellikle konumlandığı bölgede kat karşılığı oranlarının %30-%40 oranında değişebildiği, hasılat paylaşımı yönteminde ise girişimci kar beklenti oranlarının %30-%40 oranlarında olduğu tespit edilmiştir. Bu oranlar, taşınmaz alanının büyüklüğü, proje kapsam ve toplam getirisi, yapılacak projenin niteliği ve konumu gibi etkenlere göre değişiklik göstermektedir.

##### **Δ Üzerinde Proje Geliştirilen Arsaların Boş Arazi ve Proje Değerleri**

Rapora konu taşınmazın, proje ve boş arazi değerleri 'Pazar Yaklaşımı' ve 'Gelir Yaklaşımı' yöntemi ile yukarıda belirtilen varsayımlar doğrultusunda tespit edilmiştir.

Proje değerlemesi yapılırken bağımsız bölüm bazında değer analizi de yapılmıştır. Bağımsız bölümlerin; kat, konum, blok, manzara, yön, cephe sayısı, kullanım alanı, bağımsız bölüm tipi, dükkanlarda cephe genişliği vs. gibi özellikler dikkate alınarak değerleri belirlenmiştir. Bu kriterler belirlenirken projenin bitmiş olduğu ve bölgeye kattığı gelişim süreci de dikkate alınmıştır.

Rapora konu taşınmazın arsa değerinin belirlenmesinde proje geliştirme yönteminden de yararlanılmıştır. Bölge piyasasında yapılan incelemelere göre hasılat paylaşım oranları %30 civarındadır. Parsel üzerinde yer alan projenin satılabilir alan bilgisi dahilinde oluşturulan nakit akışı yönteminde geliştirilmiş arsa bugünkü değeri 8.477.823.013,25 TL olarak belirlenmiştir. Bölgede yapılan araştırmalar ve ülke genelinde benzer projelerdeki kar beklenti oranı %20 civarındadır. Kalan %80'lik bedelin arsa bugünkü değeri olduğu kabul edilmiştir.

Bu doğrultuda söz konusu parselin gelir yaklaşımı ve nakit akışı yöntemine göre tespit edilen arsa değeri **6.782.258.410,60 TL** olarak belirlenmiştir.

##### **Δ En Verimli ve En İyi Kullanım Değeri Analizi**

Değerleme konusu taşınmazın mevcut durumu dikkate alındığında onaylı projesine uygun şekilde yapılaşmasının en iyi ve verimli kullanımı olacağı düşünülmektedir.

##### **Δ Müşterek veya Bölünmüş Kısımların Değerleme Analizi**

Değerleme konusu parselin bütünü değerlendirme işlemine konu olmuştur. Müşterek veya bölünmüş kısım analizi yapılmamıştır.

## 6. ANALİZ SONUÇLARININ DEĞERLENDİRİLMESİ

### 6.1 Farklı Değerleme Yöntemleri ile Analiz Sonuçlarının Uyumlaştırılması ve Bu Amaçla İzlenen Metotların ve Nedenlerinin Açıklanması

Taşınmazın, kullanım şekli ve amacı vb. her türlü etkenler dikkate alınmıştır. Raporun ilgili kısımlarında belirtildiği üzere değerlendirme yapılırken taşınmaza ayrı ayrı analiz yapılmış taşınmazın değerine ulaşılmıştır.

Pazar yaklaşımı ile rapora konu arsanın hali hazır değeri KDV hariç **6.259.462.000,00 TL** olarak belirlenmiştir. Projenin mevcut durum değerinin tespiti için Maliyet yaklaşımı kullanılmıştır. Maliyet yaklaşımı ile tespit edilen projenin mevcut değeri **7.445.934.000,00 TL'** dir.

Nakit akışı yöntemi ile tespit edilen arsa değeri ise **6.782.258.410,60 TL** olarak tespit edilmiştir. Nakit akışı yöntem ile tespit edilen arsa değerine ulaşırken, genellikle varsayımlar ve kabuller veri olarak kullanıldığından Pazar yaklaşımı ile tespit edilen arsa değeri taşınmazın hali hazır değeri olarak kabul edilmiştir.

Projenin tamamlanması durumundaki bugünkü değerinin tespiti yapılırken gelir yaklaşımı analizi altında varsayımlara dayanarak nakit akışı yöntemi kullanılmıştır. Projenin tamamlanması durumundaki bugünkü değeri **21.194.557.53,12 TL** olarak belirlenmiştir.

İlave olarak projenin bağımsız bölüm bazında satışa esas anahtar teslim şartlarının yerine getirilmesi durumundaki bugünkü değeri de tespit edilmiş ve bu değerler rapor ekinde belirtilmiştir. Bağımsız bölüm bazında değer takdir edilirken bahçe ve teras tahsis alanları değerlemede dikkate alınmıştır.

### 6.2 Asgari Husus ve Bilgilerden Raporda Yer Verilmeyenlerin Neden Yer Almadıklarının Gerekçeleri

Değerleme çalışması için gerekli tüm asgari husus ve bilgilere raporda yer verilmiştir.

### 6.3 Yasal Gerekleri Yerine Getirilip Getirilmediği ve Mevzuat Uyarınca Alınması Gereken İzin ve Belgelerin Tam ve Eksiksiz Olarak Mevcut Olup Olmadığı Hakkında Görüş

İlgili kurumlarda yapılan araştırma ve incelemeler neticesinde, taşınmaz için alınması gereken tüm yasal belge ve bilgilerin mevcut olduğu, yasal gerekliliklerin de yerine getirildiği görülmüştür. Değerleme tarihi itibarıyla de herhangi bir yasal kısıt, karar vb. olumsuzluğunun bulunmadığı bilgileri edinilmiştir.

### 6.4 Varsa, Gayrimenkul Üzerindeki Takyidat ve İpotekler İle İlgili Görüş

Taşınmazın tapu kaydı üzerinde yer alan takyidatlar raporun 3.3 başlığı altında açıklanmıştır. Taşınmazın tapu kaydında kısıtlılık oluşturabilecek herhangi bir kayıt bulunmamaktadır.

### 6.5 Değerleme Konusu Gayrimenkulün, Üzerinde İpotek veya Gayrimenkulün Değerini Doğrudan ve Önemli Ölçüde Etkileyecek Nitelikte Herhangi Bir Takyidat Bulunması Durumları Hariç, Devredilebilmesi Konusunda Bir Sınırlamaya Tabi Olup Olmadığı Hakkında Bilgi

Taşınmaz üzerinde devredilebilmesine ilişkin herhangi bir sınırlama veya kısıtlama bulunmamaktadır.

### 6.6 Değerleme Konusu Arsa veya Arazi ise, Alımından İtibaren beş Yıl Geçmesine Rağmen Üzerinde Proje Geliştirilmesine Yönelik Herhangi Bir Tasarrufta Bulunup Bulunulmadığına Dair Bilgi

Taşınmaz üzerinde Yeni Levent projesi inşa çalışmaları devam etmektedir.

### 6.7 Değerleme Konusu Üst Hakkı veya Devre Mülk Hakkı ise, Üst Hakkı ve Devre Mülk Hakkının Devredilebilmesine İlişkin Olarak Bu Hakları Doğuran Sözleşmelerde Özel Kanun Hükümlerinden Kaynaklananlar Hariç Herhangi Bir Sınırlama Olup Olmadığı Hakkında Bilgi

Değerleme konusu, üst hakkı veya devre mülk hakkı değildir.

### **6.8 Gayrimenkulün Tapudaki Niteliğinin, Fili Kullanım Şeklinin ve Portföye Dahil Edilme Niteliğinin Birbiriyle Uyumlu Olup Olmadığı Hakkında Görüş İle Portföye Alınmasında Herhangi Bir Sakınca Olup Olmadığı Hakkında Görüş**

Değerleme konusu proje ile ilgili kat irtifakı kurulmuştur. Tapı kayıtlarına göre parsel üzerinde 1019 adet konut ve dükkan nitelikli bağımsız bölüm bulunmaktadır. Ana gayrimenkul tapu kaydına göre 'Arsa' şeklinde kayıtlıdır. Söz konusu parselde halihazırda 'Yeni Levent' projesi inşa çalışmaları devam etmektedir.

Gayrimenkul Yatırım Ortakları için III-48.1 sayılı "Gayrimenkul Yatırım Ortaklıklarına İlişkin Esaslar Tebliği"nin 7.bölüm 22.maddesi 1.fıkrasının (ç) bendi "(Değişik:RG-2/1/2019-30643) Kendi mülkiyetlerindeki arsa ve arazilerin yanı sıra, hasılat paylaşımı veya kat karşılığı arsa satışı sözleşmeleri akdettiği başka kişilere ait arsalar üzerinde, gayrimenkul projesi geliştirebilirler veya projelere üst hakkı tesis ettirmek suretiyle yatırım yapabilirler. Yapılacak sözleşme hükümleri çerçevesinde bir veya birden fazla tarafla ortak bir şekilde yürütülecek projelerde, ortaklık lehine mülkiyet edinme amacı yok ise ortaklığın sözleşmeden doğan haklarının Kurulca uygun görülecek nitelikte bir teminata bağlanmış olması zorunludur. Sözleşmenin karşı tarafının Toplu Konut İdaresi Başkanlığı, İller Bankası A.Ş., belediyeler ile bunların bağlı ortaklıkları, iştirakleri ve/veya yönetim kuruluna aday gösterme imtiyazının bulunduğu şirketler olması halinde bu bentte yer alan teminat şartı uygulanmaz." ve (d) bendi "Gerçekleştirecekleri veya yatırım yapacakları projelerin ilgili mevzuat uyarınca gerekli tüm izinlerinin alınmış, projesinin hazır ve onaylanmış, inşaata başlanması için yasal gerekliliği olan tüm belgelerinin tam ve doğru olarak mevcut olduğu hususlarının bağımsız gayrimenkul değerleme kuruluşları tarafından tespit edilmiş olması gerekir." gereği "proje" olarak GYO portföyünde bulunmasına engel bir durum bulunmamaktadır.

## 7. SONUÇ

### 7.1 Sorumlu Değerleme Uzmanının Sonuç Cümlesi

Emlak Konut Gayrimenkul Yatırım Ortaklığı A.Ş.'nin talebi üzerine; İstanbul İli, Sarıyer İlçesi, Huzur Mahallesi, 10648 Ada 1 parselin mevcut durumdaki değer tespiti ile bu parsel üzerinde geliştirilen proje değerinin Türk Lirası cinsinden tespitine yönelik SPK mevzuatı kapsamında asgari unsurları içeren bu değerlendirme raporu tarafımızca hazırlanmıştır.

Tarafımızca işleme alındığı tarihteki değerlendirme konusu taşınmazın piyasa değer tespiti; gayrimenkul mahallinde ve bulunduğu bölge genelinde yapılan inceleme ve araştırma ile resmi kurum ve kuruluşlardan edinilen belge ve bilgi doğrultusunda oluşan kanaat, ilçenin ve bölgenin gelişme trendi, gayrimenkulün imar durumu ve yapılaşma şartları ile kullanım fonksiyonu, yapının ve iç mekânların özellikleri, kullanım amaç ve işlevi, yapı sınıfı ve kalitesi, arsanın alanı, geometrik şekli, topoğrafya durumu, bulunduğu muhitin şeref ve ehemmiyeti, çevresinin teşekkül tarzı ile şehir merkezi ile bölgesindeki merkezi konumlara olan mesafesi, ana yola, bulvara veya caddeye olan cephesi, ulaşım ve çevre özellikleri, mevcut ekonomik şartlar gibi tüm faktörler dikkate alınarak, bulunduğu muhite göre alıcı bulup bulamayacağı, bulması halinde nispet derecesi gibi kıymet yükseltici ve kıymet düşürücü müspet menfi tüm faktörler göz önünde bulundurularak yapılmıştır.

### 7.2 Nihai Değer Takdiri

Taşınmaza değer verilirken, rapor içerisinde ilgili maddelerde belirtilen olumlu ve olumsuz tüm etkenler dikkate alınmıştır. Yapılan incelemeler neticesinde ulaşılan veriler ve kullanılan yöntemlerin sonuçları anlamlı şekilde neticelenmiştir.

Taşınmazın bulunduğu bölge ve konumlandığı lokasyon özelinde, kullanım amaç ve kapsamı doğrultusunda mevcut proje ve arsaların piyasa şartlarına göre tespit edilen ve belirlenen değerleri aşağıda tablo olarak belirtilmiştir.

DEĞER DETAYI	
Projenin Mevcut Durumuyla KDV Hariç Toplam Değeri	₺7.445.934.000,00
Projenin Mevcut Durumuyla KDV Dahil Toplam Değeri	₺8.935.120.800,00
Projenin Mevcut Durumuyla Emlak Konut GYO A.Ş. Payına Düşen Toplam Değeri	₺6.259.462.000,00
Projenin Tamamlanması Durumundaki Bugünkü Değeri	₺21.194.557.533,12
Projenin Tamamlanması Durumundaki Emlak Konut GYO A.Ş. Payına Düşen Toplam Değeri	₺8.477.823.013,25

1. Takdir edilen değerler, taşınmazın peşin satışına yöneliktir.
2. Nihai değer, KDV Hariç değeri ifade eder.
3. İş bu rapor, ekleriyle bir bütündür.
4. Nihai değer takdiri, raporun içeriğinden ayrı tutulamaz.
5. Değerleme tarihi itibarıyla TCMB Döviz Kuru 1\$: 35,1368 TL 'dir.

<u>Değerleme Uzmanı</u>	<u>Değerleme Uzmanı</u>	<u>Sorumlu Değerleme Uzmanı</u>
Burak BARIŞ SPK Lisans No: 406713	Raci Gökcehan SONER Kontrolör SPK Lisans No: 404622	Erdeniz BALIKÇIOĞLU SPK Lisans No: 401418

Bu Belge, 5070 sayılı "Elektronik İmza Kanunu" çerçevesinde e-imza ile imzalanmıştır.

## 8. UYGUNLUK BEYANI

Hazırlanan rapor için aşağıdaki maddelerin doğruluğunu beyan ederiz;

- Raporunda sunulan bulgular sahip olduğumuz tüm bilgiler çerçevesinde doğrudur.
- Rapor edilen analiz, fikir ve sonuçlar, sadece belirtilen varsayımlar ve koşullarla sınırlıdır.
- Rapor, tarafsız ve önyargısız profesyonel analiz, fikir ve sonuçlardan oluşmaktadır.
- Raporun konusunu oluşturan gayrimenkul ile mevcut veya potansiyel hiçbir menfaatimiz ve ilgimiz bulunmamaktadır.
- Bu raporun konusunu oluşturan gayrimenkul veya ilgili taraflarla ilgili hiçbir önyargımız bulunmamaktadır.
- Uzman olarak vermiş olduğumuz hizmet karşılığı ücret, raporun herhangi bir bölümüne bağlı değildir.
- Değerleme ahlaki kural ve performans standartlarına göre gerçekleştirilmiştir.
- Değerleme Uzman(lar)ı mesleki eğitim şartlarına haiz bulunmaktadır.
- Değerleme Uzmanı(lar)ı, gayrimenkulün yeri ve rapor içeriği konusunda deneyim sahibidir.
- Rapor konusu mülk, kişisel olarak denetlenmiş ve ilgili resmi kurumlarda gerekli incelemeler yapılmıştır.
- Rapor içeriğinde belirtilen Değerleme Uzmanı/Değerleme Uzmanlarının haricinde hiç kimsenin bu raporun hazırlanmasında mesleki bir yardımı bulunmamaktadır.
- Çalışma, iş gereksinimlerinin kapsamına uygun olarak geliştirilmiş ve Uluslararası Değerleme Standartları'na uygun olarak raporlanmıştır.

→ İş bu rapor, müşteri talebine özel olarak hazırlanmıştır. İlgilisi ve hazırlanış amacı dışında 3. şahıslar tarafından kullanılamaz, kopyalanamaz ve çoğaltılamaz.

## 9. RAPOR EKLERİ

Δ Değer Detayı ve Nakit Akışı tablosu

Δ Takyidat Belgeleri,

Δ Bağımsız Bölüm Listesi,

Δ İmar Durumu

Δ Uydu, Konum ve CBS Görüntüleri

Δ Yapı Ruhsatları

Δ Sözleşme

Δ Taşınmaz Görselleri

Δ SPK Lisans Belgeleri