

REHBER®

GAYRİMENKUL DEĞERLEME DANIŞMANLIK A.Ş.

 **ALARKO**
GAYRİMENKUL YATIRIM ORTAKLIĞI A.Ş.

İSTANBUL İLİ / BEŞİKTAŞ İLÇESİ / RUMELİHİSARI MAHALLESİ

1411 ADA 1 PARSEL

39 ADET DÜKKAN

DEĞERLEME RAPORU

2018/OZ/1076-1

Bu rapor; ilgilisi ve hazırlanış amacı dışında, 3.şahıslar tarafından kullanılamaz, çoğaltılamaz, dağıtılamaz

DEĞERLEME RAPORU

DEĞERLEMİYİ TALEP EDEN	ALARKO GAYRİMENKUL YATIRIM ORTAKLIĞI A.Ş
DAYANAK SÖZLEŞMESİ	05.06.2018
GAYRİMENKULÜN POSTA ADRESİ	İstanbul ili, Beşiktaş ilçesi, Akatlar Mahallesi, Tepecik Cad. Etiler Alkent Sitesi Alkent Alışveriş merkezi F1-F2-F3-F4 blok no.lu Dükkanlar olarak yer almaktadır.
RAPOR TARİHİ	30.06.2018
RAPOR NO	2018/OZ/1076-1
RAPORUN KONUSU	Mülkiyeti Alarko Gayrimenkul Yatırım Ortaklığı A.Ş.'ne ait olan; İstanbul İli, Beşiktaş İlçesi, Rumelihisarı Mahallesi, 1411 ada, 1 numaralı parselde kayıtlı Asma Katlı Dükkan nitelikli 39 adet taşınmazların 30.06.2018 tarihli piyasa değerlerinin tespiti.
TAPU İNCELEMESİ	20.06.2018 tarihinde, 17:23 ile 17:40 saatleri arasında Tapu Kadastro Genel Müdürlüğü Web Portalı'ndan alınan güncel takbis belgelerine göre değerlendirme konusu taşınmazlar üzerinde herhangi bir değişikliğe rastlanmamış olup taşınmazlar üzerinde yer alan takyidat kayıtları rapor içerisinde (3-5 Gayrimenkulün Takyidat Bilgileri) başlığı altında yer almaktadır.
İMAR DURUMU	Beşiktaş Belediyesi İmar Müdürlüğü'nden alınan bilgiye göre değerlendirme konusu taşınmazların bulunduğu 1411 ada, 1 parsel; 18.06.1993 Onay tarihli 1/5000 Ölçekli Beşiktaş Geri Görünüm ve Etkilenme Bölgesi Revizyon Nazım İmar Planı ve 10.12.1993 onay tarihli 1/1000 Ölçekli Beşiktaş Geri Görünüm ve Etkilenme Bölgesi Uygulama İmar Planı kapsamında; 08.04.1985 gün ve K/124 sayılı Boğaziçi İmar İdare Heyeti kararının geçerli olduğu alanda; F tipi 1 katlı çarşı blokları ile H:6,00 m yükseklikte yapılanma hakkı almaktadır. İmar durumunda son üç yıl içinde değişikliğe rastlanmamıştır.

KISITLILIK HALİ	Değerleme konusu taşınmazların herhangi bir kısıtlılık hali bulunmamaktadır.
DEĞERİ	KDV Hariç Piyasa Değerinin; 30.050.000 TL (Otuzmilyonellibin Türk Lirası) KDV Dahil Piyasa Değerinin; 35.459.000-TL (Otuzbeşmilyondörtüzellidokuzbin Türk Lirası) KDV Hariç toplam aylık kira değeri; 191.758 -TL (Yüzdoksanbirbinyediyüzellisekiz Türk Lirası) KDV Dahil toplam aylık kira değeri; 226.274 -TL (İkiyüzyirmialtıbinikiyüzyetmişdört Türk Lirası)
RAPORU HAZIRLAYAN DEĞERLEME UZMANI	Eyüp SAMAN (SPK Lisans No: 400699)
SORUMLU DEĞERLEME UZMANI	Aydil ÇEVEN (SPK Lisans No: 401407)
UYGUNLUK BEYANI	Raporda sunulan bulgular değerlendirme uzmanının elde ettiği tüm bilgiler çerçevesinde doğru olduğu; Raporda yer alan analiz ve sonuçların belirtilen varsayımlar ve koşullarla sınırlı olduğu; Kişisel tarafsız ve önyargısız profesyonel analiz, fikir ve sonuçlardan oluştuğu, Değerleme uzmanının değerlendirme konusunu oluşturan mülkle ve değerlemeyi talep eden müşteri ile herhangi bir ilişkisinin bulunmadığı; Değerleme hizmetinin ücretinin raporla ilgili herhangi bir şarta bağlı bulunmadığı; Değerleme uzmanının bu rapor için gerekli mesleki eğitim, bilgi ve deneyime sahip olduğu; Değerleme uzmanının raporun hazırlanması sırasında mülkü kişisel olarak denetlediği; hususlarını beyan ederiz

BÖLÜM 1

1.1 İÇİNDEKİLER

BÖLÜM 1

RAPOR BİLGİLERİ

- 1.1 İçindekiler
- 1.2 Rapor Tarihi ve Numarası
- 1.3 Rapor Türü
- 1.4 Raporu Hazırlayanlar
- 1.5 Sorumlu Değerleme Uzmanının Adı Soyadı
- 1.6 Değerleme Tarihi
- 1.7 Dayanak Sözleşmenin Tarih ve Numarası
- 1.8 Raporun Kurul Düzenlemeleri Kapsamında Hazırlanıp Hazırlanmadığı

BÖLÜM 2

ŞİRKETİ VE MÜŞTERİYİ TANITICI BİLGİLER

- 2.1 Şirketin Unvanı ve Adresi
- 2.2 Müşteriyi Tanıtıcı Bilgiler ve Adresi
- 2.3 Müşterinin Taleplerinin Kapsamı ve Varsa getirilen Sınırlamalar
- 2.4 Raporunda Kullanılan Değer Tanımları
 - 2.4.1 Piyasa Değeri (Pazar Değeri, Makul Değeri)
 - 2.4.2 Düzenli Likiditasyon Değeri
 - 2.4.3 Zorunlu Likiditasyon Değeri (Tasfiye Değeri)
- 2.5 Değerlemede Kullanılan Yöntemler
 - 2.5.1 Emsal Karşılaştırma Yaklaşımı
 - 2.5.2 Gelirin İndirgenmesi Yaklaşımı
 - 2.5.3 Maliyet Yaklaşımı
 - 2.5.4 Geliştirme Yaklaşımı

BÖLÜM 3

DEĞERLEME KONUSU TAŞINMAZ HAKKINDA BİLGİLER

- 3.1 Gayrimenkulün Yeri, Konumu, Tanımı ve Tapu Kayıtlarına İlişkin Bilgiler
- 3.2 Tapu, Plan, Proje, Ruhsat, Şema, vb. Dökümanlar
- 3.3 İmar Bilgileri
- 3.4 Gayrimenkulün Son Üç Yıllık Dönemdeki Durumu
- 3.5 Gayrimenkulün Takyidat Bilgileri
- 3.6 Değerlemesi Yapılan Projelerin Mevzuat Uyarınca Gerekli İzinlerinin Alınıp Alınmadığı Hakkında Bilgi ve Projenin Gayrimenkul Yatırım Ortaklığı Portföyüne Alınmasına Sermaye Piyasası Mevzuatı Hükümleri Çerçevesinde Bir Engel Olup Olmadığı Hakkındaki Görüş
- 3.7 Değerlemesi Yapılan Projeler ile İlgili Olarak, 29.06.2001 Tarih ve 4708 Sayılı Yapı Denetimi Hakkında Kanun Uyarınca Denetim yapan Yapı Denetim Kuruluşu ve Değerlemesi Yapılan Gayrimenkul ile İlgili Olarak Gerçekleştirdiği Denetimler Hakkında Bilgi
- 3.8 Detaylı Bilgi, Planlar ve Değerin, Değerlemesi Yapılan Projeye İlişkin Olduğuna ve Farklı Bir Projenin Uygulanması Durumunda Bulunacak Değerin Farklı Olabileceğine İlişkin Açıklama

BÖLÜM 4

DEĞERLEMESİ YAPILAN GAYRİMENKULE İLİŞKİN ANALİZLER

- 4.1 Gayrimenkulün Bulunduğu Bölgenin Analizi ve Kullanılan Veriler
- 4.2 Mevcut Ekonomik Koşulların, Gayrimenkul Piyasasının Analizi, Mevcut Trendler ve Dayanak Veriler
- 4.3 Değerleme İşlemini Olumsuz Yönde Etkileyen veya Sınırlayan Faktörler
- 4.4 Gayrimenkulün Yapısal, İnşaat Özellikleri
- 4.5 Fiziksel Değerlemede Baz Alınan Veriler
- 4.6 Gayrimenkulün Teknik Özellikleri ve Değerlemede Baz Alınan Veriler
- 4.7 Değerleme İşleminde Kullanılan Varsayımlar ve Bunların Kullanılma Nedenleri
- 4.8 Kullanılan Değerleme Tekniklerini Açıklayıcı Bilgiler ve Bu Yöntemlerin Seçilmesinin Nedenleri
- 4.9 Üzerinde Proje Geliştirilen Arsaların Boş Arazi ve Proje Değerleri
- 4.10 Nakit/Gelir Akımları Analizi
- 4.11 Maliyet Oluşumları Analizi
- 4.12 Değerlemede Esas Alınan Benzer Satış Örneklerinin Tanım ve Satış Bedelleri İle Bunların Seçilmesinin Nedenleri
- 4.13 Emsal Karşılaştırma Yaklaşımına Göre Değer Analizi
- 4.14 Kira Değeri Analizi ve Kullanılan Veriler
- 4.15 Değerleme Konusu Taşınmazın Sigorta Değeri
- 4.16 Gayrimenkul ve Buna Bağlı Hakların Hukuki Durumunun Analizi
- 4.17 Boş Arazi ve Geliştirilmiş Proje Değeri Analizi ve Kullanılan Veri ve Varsayımlar ile Ulaşılan Sonuçlar
- 4.18 En Yüksek ve En İyi Kullanım Değeri Analizi
- 4.19 Müşterek veya Bölünmüş Kısımların Değerleme Analizi
- 4.20 Hasılat Paylaşımı ve Kat Karşılığı Yöntemi ile Yapılacak Projelerde, Emsal Pay Oranları

BÖLÜM 5

ANALİZ SONUÇLARININ DEĞERLENDİRİLMESİ

- 5.1 Farklı Değerleme Metodlarının ve Analizi Sonuçlarının Uyumlaştırılması ve Bu Amaçla İzlenen Yöntem ve Nedenler
- 5.2 Asgari Bilgilerden Raporda Yer Verilmeyenlerin Niçin Yer Almadıklarının Gerekçeleri
- 5.3 Yasal Gereklilerin Yerine Getirilip Getirilmediği ve Mevzuat Uyarınca Alınması Gereken İzin ve Belgelerin Tam ve Eksiksiz Olarak Mevcut Olup Olmadığı
- 5.4 Değerlemesi yapılan Gayrimenkulün, Gayrimenkul Projesinin veya Gayrimenkule Bağlı Hak ve Faydaların, Gayrimenkul Yatırım Ortaklıkları Portföyüne Alınmasında Sermaye Piyasası Mevzuatı Çerçevesinde, Bir Engel Olup Olmadığı

BÖLÜM 6

SONUÇ

- 6.1 Sorumlu Değerleme Uzmanının Sonuç Cümlesi
- 6.2 Nihai Değer Takdiri

- EKLER:
- 1- Fotoğraflar
 - 2- Mimari Proje Resimleri
 - 3- Yapı Kullanma İzin Belgesi
 - 4- Yapı Ruhsatı
 - 5- Lisans Belgeleri

1.2 Rapor Tarih ve Numarası

Bu rapor Alarko Gayrimenkul Yatırım Ortaklığı A.Ş.'nin 04.06.2018 tarihli talebine istinaden, şirketimiz tarafından 30.06.2018 tarihinde, 2018/OZ/1076-1 rapor numarası ile düzenlenmiştir.

1.3 Rapor Türü

Bu rapor İstanbul İli, Beşiktaş İlçesi, Rumelihisarı Mahallesi, 1411 ada, 1 numaralı parselde kayıtlı Asma Katlı Dükkan nitelikli 39 adet taşınmazların 30.06.2018 tarihli adil piyasa değerlerinin Türk Lirası cinsinden belirlenmesi amacıyla hazırlanan değerlendirme raporudur.

1.4 Raporu Hazırlayanlar

Bu gayrimenkul değerlendirme raporu; mülkün mahallinde yapılan inceleme neticesinde ilgili resmi ve özel kurum ve kuruluşlardan elde edilen bilgiler, değerlendirme yöntem ve standartlarına uygun olarak hazırlanmıştır. Raporun hazırlanmasında; Aydil ÇEVEN (Sorumlu Değerleme Uzmanı) ve Eyüp SAMAN (Sorumlu Değerleme Uzmanı) görev almışlardır. Adı geçen değerlendirme uzmanları değerlemeyi yapabilmek için gerekli kalite, ehliyet ve deneyime sahiptirler.

1.5 Sorumlu Değerleme Uzmanının Adı Soyadı

Bu gayrimenkul değerlendirme raporunun hazırlanmasında Sorumlu Değerleme uzmanları Aydil ÇEVEN ve Eyüp SAMAN görev almıştır.

1.6 Değerleme Tarihi

Değerleme raporunun hazırlanması sırasında değerlendirme uzmanlarımız 04.06.2018 tarihinde çalışmalara başlamış, 30.06.2018 tarihinde rapor tamamlanmıştır.

1.7 Değerleme Sözleşmesinin Tarih ve Numarası

Bu değerlendirme raporu 05.06.2018 tarihinde Alarko Gayrimenkul Değerleme A.Ş.'nin yazılı değerlendirme talebi doğrultusunda hazırlanan 05.06.2018 tarihli Değerleme Hizmet Sözleşmesi ile resmileştirilmiştir. Sözleşmede iki tarafın hak ve yükümlülükleri belirtilmiş ve rapor sözleşme hükümlerine bağlı kalınarak hazırlanmıştır.

1.8 Raporun Kurul Düzenlemeleri Kapsamında Hazırlanıp Hazırlanmadığı

Değerleme konusu taşınmaz ile ilgili 2018/OZ/1076-1 numaralı rapor, Sermaye Piyasası Kurulu Seri VII No: 35 sayılı "Sermaye Piyasası Mevzuatı Çerçevesinde Değerleme Hizmeti Verecek Şirketlere ve Bu Şirketlerin Kurulca Listeye Alınmalarına İlişkin Esaslar Hakkında Tebliğ" hükümleri ile kurulun 20.07.2007 tarih 27/781 sayılı kararında yer alan değerlendirme raporlarında bulunması gereken asgari hususlar çerçevesinde hazırlanmıştır

BÖLÜM 2

ŞİRKET – MÜŞTERİ BİLGİLERİ, KULLANILAN DEĞER TANIMLARI

2.1 Şirket Unvanı ve Adresi

Şirketimiz, Rehber Gayrimenkul Değerleme Danışmanlık A.Ş. unvanı ile Karagümrük Mahallesi, Vatan Caddesi, Emlak Bankası Konutları, A3 Blok, No:74, Daire:6 Fatih/İstanbul adresinde, 11.08.2010 tarihinde, faaliyet alanı gayrimenkul değerlendirme ve danışmanlık olmak üzere kurulmuş olup, resmi, özel, yerli ve yabancı kurum ve kuruluşlara, Uluslararası Değerleme Standartlarına ve Türkiye’de yürürlükte bulunan mevzuata uygun olarak değerlendirme hizmeti vermektedir.

Şirketimiz T.C. Başbakanlık Sermaye Piyasası Kurulu’nun Seri VIII, No: 35 sayılı "Sermaye Piyasası Mevzuatı çerçevesinde Gayrimenkul Değerleme Hizmeti Verecek Şirketler ile Bu Şirketlerin Kurulca Listeye Alınmalarına İlişkin Esaslar Hakkında Tebliğ" çerçevesinde, gayrimenkul değerlendirme hizmeti vermek üzere Kurul Karar Organı’nın 23.03.2012 tarih ve 10/342 sayılı toplantısında alınan karar gereğince SPK mevzuatı çerçevesinde Gayrimenkul Değerleme Hizmeti vermek üzere yetkilendirilmiştir.

Ayrıca şirketimize, Bankacılık Düzenleme ve Denetleme Kurulunun 04.04.2013 tarih ve 5271 sayılı kararı ile Bankalara Değerleme Hizmeti Verecek Kuruluşların Yetkilendirilmesi ve Faaliyetleri Hakkında Yönetmeliğin 11. maddesine istinaden Bankalara Yönetmeliğin 4. maddesi kapsamına giren "Gayrimenkul, Gayrimenkul Projesi veya Bir Gayrimenkule Bağlı Hak ve Faaliyetlerin Değerlemesi " hizmeti verme yetkisi verilmiştir.

Şirket Yöneticilerimiz ve Sorumlu Değerleme Uzmanlarımız şirket kurulmadan önceki dönemde de uzun yıllar gayrimenkul değerlendirme konusunda çalışmış tecrübeli kişilerden oluşmaktadır. Şirketimiz kurulduğu günden bugüne kadar yerli ve yabancı bankalar, gayrimenkul yatırım ortaklıkları, finansal kiralama, sigorta ve reasürans şirketleri, kamu kuruluşları, denetim şirketleri, belediyeler, aracı kurumlar, vakıflar, holdingler ve diğer kamu ve özel kuruluşlarına yönelik hizmet sunmaktadır.

2.2 Müşteriyi Tanıtıcı Bilgiler ve Adresi

Alarko Gayrimenkul Yatırım Ortaklığı "AGMYO" 1996 yılının Temmuz ayında, 1978 yılında kurulmuş bir Alarko şirketinin Gayrimenkul Yatırım Ortaklığına dönüştürülmesi ile kurulmuştur.

AGMYO'nun gerçekleştirdiği ilk işlem şirkete aynı sermaye olarak konulan, kaba inşaatı bitmiş 37.000m² lik bir ofis binasının Ekim 1996 tarihinde Osmanlı Bankası'na satılması işlemidir. Gerçekleştirilen bu ilk işlemten sonra, gerek Alarko Topluluğu'nun geliştirdiği projelere yatırım yaparak gerekse topluluk şirketlerinin elindeki gayrimenkulleri devralarak kira geliri elde etmektedir.

Alarko Gayrimenkul Yatırım Ortaklığı A.Ş Muallim Naci Cad. No:69 34347 Ortaköy-İSTANBUL adresinde faaliyetini sürdürmektedir.

2.3 Müşterinin Talebinin Kapsamı ve Varsa Getiriler Sınırlamalar

Bu değerleme raporu; İstanbul İli, Beşiktaş İlçesi, Rumelihisarı Mahallesi, 1411 ada, 1 numaralı parselde kayıtlı Asma Katlı Dükkan nitelikli 39 adet, mülkiyeti Alarko Gayrimenkul Yatırım Ortaklığı A.Ş'ye ait olan taşınmazın günümüz piyasa koşullarında TL cinsinden nakit veya nakit karşılığı peşin satış değerinin belirlenmesi ve SPK düzenlemeleri kapsamında değerlendirme amacı ile hazırlanmıştır.

İş bu değerlendirme raporu; raporda detayları verilen taşınmazın güncel piyasa rayiç değerinin tespiti ve sermaye piyasası mevzuatı gereğince, değerlendirme raporlarında bulunması gereken asgari hususlar çerçevesinde değerlendirme raporunun hazırlanmasıdır. Bu talepte müşteri tarafından getirilen bir kısıtlama bulunmamaktadır.

2.4. Raporda Kullanılan Değer Tanımları

Bir gayrimenkul projesinin veya gayrimenkule bağlı hak ve faydaların belli bir tarihteki değerinin belirlenmesi amacı ile yapılan çalışmaya "değerleme", bu çalışmanın sonucunda tespit edilen kanaate ilişkin rakama ise "değer" denir.

2.4.1 Piyasa Değeri (Pazar Değeri, Makul Değer)

Bir gayrimenkulün belirli bir tarihte alıcı ve satıcı arasında el değiştirmesi durumunda;

- Gayrimenkulün satışı için yeterli derecede pazarlama yapılacağı ve makul bir süre tanınacağı
- Alıcı ve satıcının gayrimenkulle ilgili bütün olumlu-olumsuz şartlardan haberdar olduğu,

- Ödeme nakit veya benzeri araçlarla peşin olarak yapılacağı varsayılarak yapılan ve bu bilgiler doğrultusunda, mülkün satılabileceği en yüksek peşin satış bedeli ile ilgili oluşturulan kanaat değere "Piyasa Değeri" denir.
- Alıcının tam olarak bilgilendirildiği ve satıcı ile beraber hareket ettiği ve istekli olduğu varsayılan bir ortamda,
- Herhangi bir kısıtlayıcı etki ve baskı olmaksızın,
- Değerleme konusu mülkün pazarda makul bir zaman diliminde (takriben 6-12 Ay) pazarda kalacağı,

2.4.2 Düzenli Likidasyon Değeri

Alıcı ve satıcı arasında görüşmeler ve pazarlıklar sonucunda, gayrimenkuller için belirlenen, takribi 3-6 ay aralığı içindeki en olası nakit satış değeridir. Düzenli likidasyonda, pazarlıklar sonucunda varlıkların her biri için en iyi değer alınmasına çalışılmaktadır.

Eğer belirtilen zaman aralığı içinde, taraflar arasındaki görüşmeler sonucunda fiyat konusunda anlaşmaya varılamazsa, varlıkların açık arttırmayla satılması önerilir.

2.4.3 Zorunlu Likidasyon Değeri (Tasfiye Değeri)

Halka açık düzenlenen bir açık arttırmada, ekonomik trendler ve zorunlu satış koşulları göz önünde bulundurularak, gayrimenkul için belirlenen en olası nakit değerdir. Zorunlu likiditede, varlıkların olabildiğince çabuk satılması amaçlanır. Bu nedenle gerekli indirimler yapılan gayrimenkullerin satışı için kabul edilen zaman aralığı genellikle 3 aydan azdır.

2.5 Değerlemede Kullanılan Yöntemler

Uluslararası kabul görmüş kavramlar içerisinde dört farklı değerlendirme yöntemi bulunmaktadır. Bu yöntemler "Emsal Karşılaştırma Yaklaşımı", "Gelirlerin İndirgenmesi Yaklaşımı", "Maliyet Yaklaşımı" ve "Geliştirme Yaklaşımı"dır.

2.5.1 Emsal Karşılaştırma Yaklaşımı

Bu yaklaşımda; değerlemesi yapılacak gayrimenkule benzer nitelikteki gayrimenkullerin fiyatları kullanılmaktadır. Karşılaştırma yapılan gayrimenkuller satış/kiralama fiyatı ve bunun tarihi, konumu, büyüklüğü, kullanım ve fiziki durumu gibi ilgili verileri dikkate alınarak karşılaştırılır.

Bu çalışmada amaç, piyasada gerçekleştirilen benzer mülklerin fiyatları ile karşılaştırmaya dayalı bir işlemle değer takdiri yapmaktır. Benzer nitelikteki mülklere istenen ve verilen teklifler de dikkate alınır.

2.5.2 Gelirin İndirgenmesi Yaklaşımı

İki metodolojik yaklaşımla bu çalışma yapılabilmektedir. Direkt Kapitalizasyon: Gayrimenkulün tek bir yıl için üreteceği potansiyel net gelirin, güncel gayrimenkul piyasası koşullarına göre oluşan bir kapitalizasyon oranına bölünerek, gayrimenkul değerinin hesaplanmasıdır.

Getiri Kapitalizasyonu (Gelir Kapitalizasyonu): Gayrimenkulün makul sayıda oluşan bir dönem boyunca kiralanması veya işletilmesi ile gelecekte elde edilebilecek olan potansiyel net gelirlerinin hesaplanması, Belli bir dönem sonuna kadar hesaplanan bu gelirlerin güncel ekonomik koşullara uygun ve kabul edilebilir belirli bir oran kullanımıyla değerlendirme tarihine indirgenmesi ve bu yöntemle değer takdirinin yapılması işlemidir.

2.5.3 Maliyet Yaklaşımı

Bu teknikte gayrimenkulün değerinin, arazi ve binalar olmak üzere iki farklı fiziksel olgudan meydana geldiği kabul edilir. Maliyet yaklaşımında, bir mülk yeniden inşa edilmesi durumunda veya yerine konacak inşaatın maliyeti ile değerlendirilir.

Yeniden inşa maliyeti girişimcilik karı da dahil olmak üzere tahmin edilerek hesaplanır. Yöntemde, gayrimenkulün kalan bir ekonomik ömre sahip olduğu kabul edilmektedir. Bu nedenle gayrimenkulün değerinin fiziki yıpranmadan, fonksiyonel ve ekonomik açıdan demode olmasından dolayı zamanla azalacağı düşüncesi ile yeniden inşa maliyeti değerinden yıpranma payı düşülür.

Bir başka deyişle, mevcut bir gayrimenkulün bina değerinin, hiçbir zaman yeniden inşa etme maliyetinden fazla olamayacağı kabul edilir. Bulunan bu değere gayrimenkulün arsa değerinin eklenmesi sureti ile değer takdir yapılır.

Çalışmalarda gayrimenkulün bina maliyet değerleri, Bayındırlık Bakanlığı Yapı Birim Maliyetleri, binaların teknik özellikleri, binalarda kullanılan malzemeler, piyasada aynı özelliklerde inşa edilen binaların inşaat maliyetleri, müteahhit firmalarla yapılan görüşmeler ve geçmiş tecrübelerimize dayanarak hesaplanan maliyetler göz önünde bulundurularak değerlendirilir.

Binalardaki yıpranma payı, Resmi Gazete’de yayınlanan yıllara göre bina aşınma paylarını gösteren cetvel ile binanın gözle görülür fiziki durumu dikkate alınarak hesaplanmıştır.

2.5.4 Geliştirme Yaklaşımı

Bu yaklaşımda gayrimenkule teklif edilen bir veya birden fazla geliştirme projesi modeli uygulanabilir. Bu çalışmada planlanan bir proje ve/veya arsa üzerinde geliştirilebilecek projeler varsayımlarla modellenir.

Bu modelleme yasal olarak mümkün, finansal olarak olanaklı, ekonomik olarak azami düzeyde verimli olmalıdır. Bu çalışmalarda projenin girişimci yönünden incelenmesi yapılır. Çalışma kapsamında proje konusu ürünün yer aldığı sektörün mevcut durumu ve geleceğe yönelik beklentilerin incelenmesi ve değerlendirilmesi söz konusudur.

Projenin yapılması durumunda yapılacak harcamalar tahmin edilerek firmanın pazarlama politikaları ve genel fizibilite prensipleri dikkate alınarak toplam getiri ve harcamalarla ilgili bir gelir-gider tahmini yapılır. Geliştirilmesi durumunda sektörün genel durumu, benzer projelerin istatistiksel rakamları ve mevcut ekonomik koşullar ve beklentiler çevresinde proje ile ilgili varsayımlarda bulunulur.

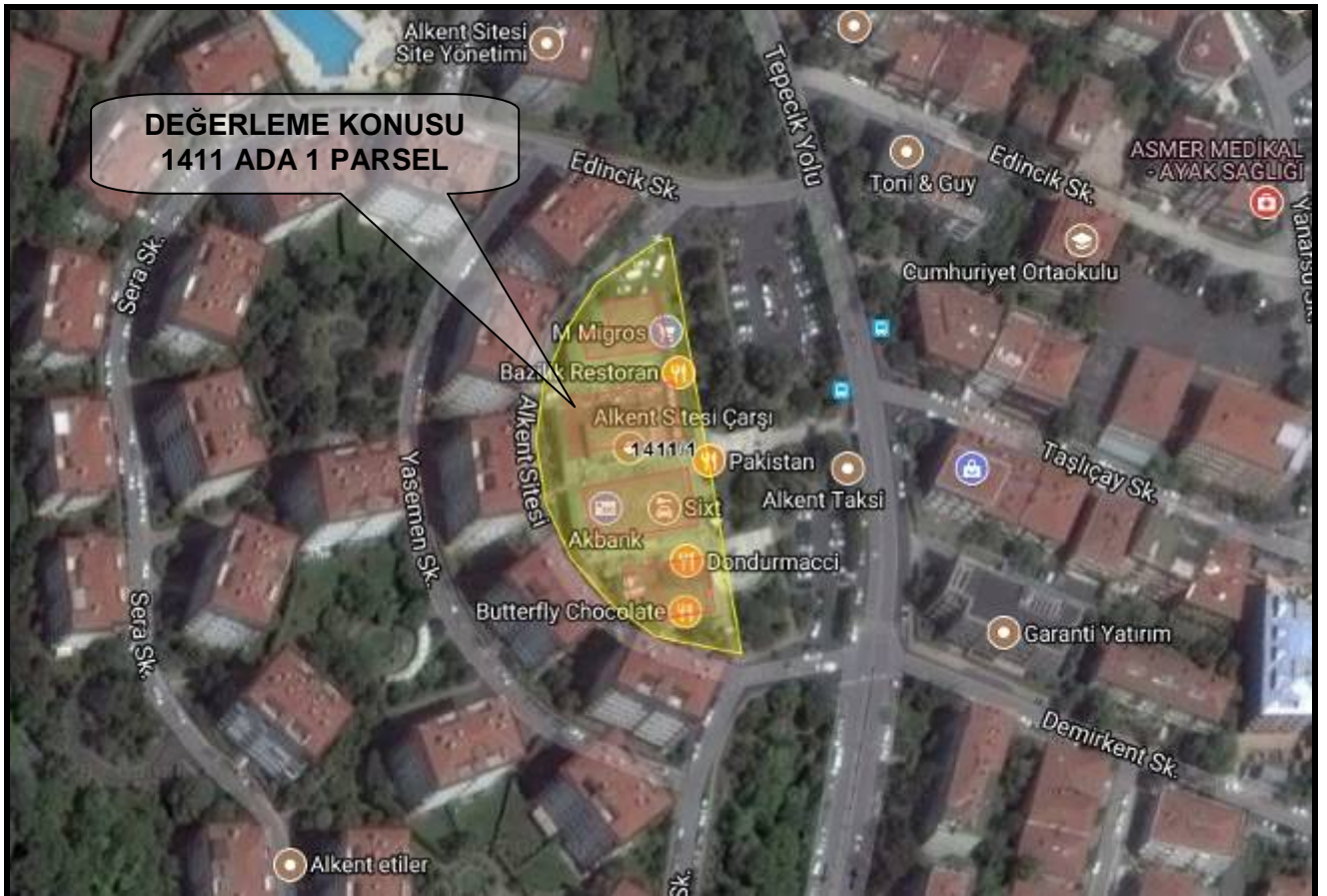
Bu çalışmalar neticesinde projenin performans tahmini yapılarak projenin gelirlerin indirgenmesi yöntemi ile net bugünkü değer hesabı yapılır. Özellikle ülkemizdeki gayrimenkullerin imar durumlarının çok farklılık göstermesi ve bu nedenle emsal karşılaştırmanın her zaman mümkün olmaması söz konusudur. Geliştirme modellemesi ile sayesinde mülkün geliştirilmiş proje değerinin hesaplanması ve bu değerden güncel mülk değerine ulaşılması mümkündür

BÖLÜM 3

DEĞERLEME KONUSU TAŞINMAZ HAKKINDA BİLGİLER

3.1 Gayrimenkulün Yeri, Konumu, Tanımı ve Tapu Kayıtlarına İlişkin Bilgiler

İstanbul İli, Beşiktaş İlçesi, Akatlar Mahallesi, Tepecik Caddesi üzerinde yer alan Etiler Alkent Sitesi, Alkent Alış-Veriş Merkezi'nde yer alan F1-F2-F3-F4 blok posta adresinde yer almaktadır. Taşınmazlara ulaşım için; bölgenin ana arterlerinden olan Tepecik Yolu ile Nispetiye Caddesi kesişim noktasından kuzey istikametinde ~1,1 km ilerlenir ve sol kolda konumlu konu taşınmazların bulunduğu siteye ulaşılır. Taşınmazların bulunduğu bölgenin ulaşım ve alt yapı problemi bulunmamaktadır. Taşınmazların yer aldığı bölge, semt merkezine yakın konumda yaya ve taşıt sirkülasyonunun yoğun olduğu ve genellikle ticari yapılaşmanın mevcut olduğu bir yerleşim bölgesidir. Değerleme konusu taşınmazların yakın çevresinde; Türkiye Spor Yazarları Derneği, Özel Şişli Terakki Fen Lisesi, Mayadrom AVM ve Beşiktaş Koleji yer almaktadır. Bölgeye ulaşım genel olarak özel araçlar ile sağlanmaktadır. Etiler üzerinden ve Tepecik Yolu, Karanfilköy Camii civarından toplu taşıma araçları ile ulaşım imkanı da bulunmaktadır. Gelir grubuna bağlı olarak özellikle TEM ile bağlantılı olarak özel araçlar ile ulaşım imkanı kullanılmaktadır. Şişli – Zincirlikuyu aksında ve Büyükdere Caddesi ile Boğaziçi Köprüsü bağlantısına yakın konumda yer alan taşınmazlar, metro güzergahına yürüme mesafesinde bulunması alternatif ulaşım imkanı bakımından önemli bir avantaja sahiptir.



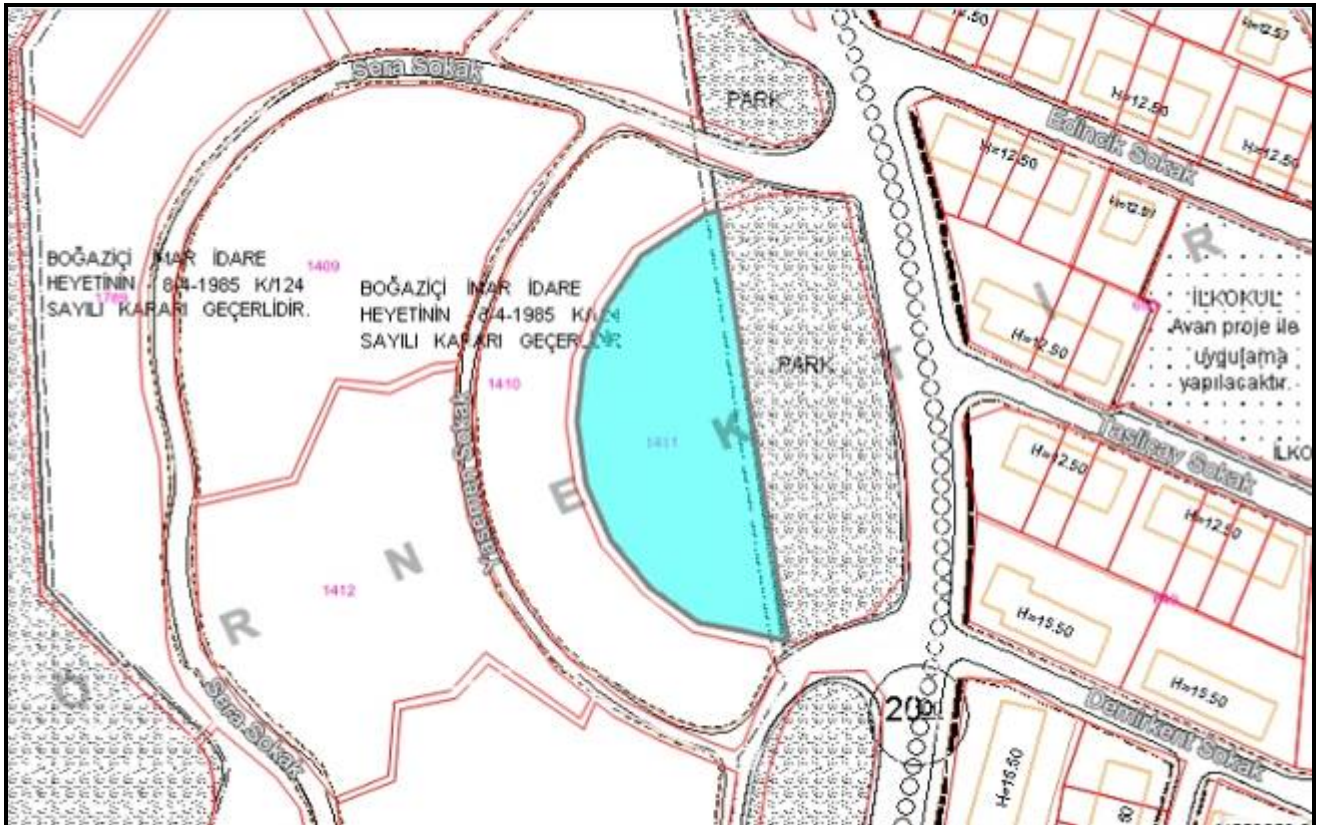
3.2 Tapu, Plan, Proje, Ruhsat, Şema, vb. Dökümanlar

Değerleme konusu taşınmaz ile ilgili 39 adet Takbis belgesi, 1 adet imar durum belgesi ve taşınmazların mevcut konumlarına ait fotoğrafları, ekte sunulmuştur.

3.3. İmar Bilgileri

İmar Durumu

Beşiktaş Belediyesi İmar Müdürlüğü'nden alınan bilgiye göre değerlendirme konusu taşınmazların bulunduğu 1411 ada, 1 parsel; 18.06.1993 Onay tarihli 1/5000 Ölçekli Beşiktaş Geri Görünüm ve Etkilenme Bölgesi Revizyon Nazım İmar Planı ve 10.12.1993 onay tarihli 1/1000 Ölçekli Beşiktaş Geri Görünüm ve Etkilenme Bölgesi Uygulama İmar Planı kapsamında; 08.04.1985 gün ve K/124 sayılı Boğaziçi İmar İdare Heyeti kararının geçerli olduğu alanda; F tipi 1 katlı çarşı blokları ile H:6,00 m yükseklikte yapılanma hakkı almaktadır. İmar durumunda son üç yıl içinde değişikliğe rastlanmamıştır.



Mimari Proje

Beşiktaş Tapu Müdürlüğü'nde mevcut kat irtifakına esas 27.07.1987 onay tarihli 4 adet blok için düzenlenmiş mimari proje incelenmiştir. Proje; bodrum+ zemin+ asma katlı şeklinde 41 adet dükkan olarak onaylanmıştır.

Taşınmazlar kat, konum, alan bazında proje ile uyumlu olup, kısmi plan değişiklikleri bulunduğu belirlenmiştir. Taşınmazların 06.11.2005 Tarihli aslı gibi onaylı 1985/12206 Numaralı projesinin eki olan mimari projesi Beşiktaş İlçe Belediyesi'nde görülmüştür.

Ruhsat ve Yapı Kullanma İzin Belgeleri

Beşiktaş Belediyesi İmar Arşivinde 21.02.1986 Tarih ve 86/12206 Numaralı (1-18) Numaralı Yapı Ruhsatı, 30.12.1997 tarih ve 300877 Numaralı Tadilat Yapı Ruhsatı ve bu ruhsata ek 01.05.1998 Tarih ve 300892 Numaralı Tadilat Yapı Ruhsatları ile 08.12.1989 Tarih ve 89/8291 Numaralı Yapı Kullanım İzin Belgesi incelenmiştir. (Tadilat ruhsatı F2,F3, F4 blokların sinema ve kafe olarak düzenlemek üzere alınmış olup 1997/3167 sayılı tadilat projesi bulunmaktadır. Projenin uygulanmadığı yapıların ilk ruhsat ve iskanına uygun olarak korunduğu görülmüştür

3.4. Gayrimenkulün Son Üç Yıllık Dönemdeki Durumu

Değerleme konusu imar durumunda son 3 yıllık dönemde herhangi bir değişiklik meydana gelmemiştir.

3.5 Gayrimenkulün Takyidat Bilgileri

Değerleme uzmanının tapu kayıtlarını inceleme çalışması, gayrimenkulün mülkiyetini oluşturan hakları ve bu haklar üzerindeki yasal kısıtlamaları tespit etmek amacı ile yapılır.

İLİ	İSTANBUL	PAFTA	13/14
İLÇESİ	BEŞİKTAŞ	ADA	1411
MAHALLESİ	RUMELİHİSARI	PARSEL	1
SOKAK/MEVKİİ		TARİH / YEVMİYE	31.12.2004-9897
YÜZÖLÇÜMÜ	4.233,00 m ²	BLOK	EK. TAPU KAYITLARI
ANA TAŞINMAZ VASFI	ÜÇER KATLI DÖRT ADET KARGİR BİNA		
CİLT	EK. TAPU KAYITLARI	SAYFA	EK. TAPU KAYITLARI
KAT	-	BAĞIMSIZ BÖLÜM NO	1.KAT EK TAPU KAYITLARI
ARSA PAYI	EK. TAPU KAYITLARI	BAĞIMSIZ BÖLÜM NİTELİĞİ	EK. TAPU KAYITLARI
MALİK	ALARKO GAYRİMENKUL YATIRIM ORTAKLIĞI A.Ş. - (1/1)		
TAKYİDAT	EK – Taşınmazın Tapu Kayıtları		

EK. TAPU KAYITLARI

Blok No	Bağımsız Bölüm No	B.B Nitelik	Arsa Payı	Cilt No	Sayfa No
F1	1	Dükkan Asma Katlı	260/2600	79	7801
F1	2	Dükkan Asma Katlı	260/2600	79	7802
F1	3	Dükkan Asma Katlı	80/2600	79	7803
F2	1	Asma Katlı Dükkan	70/2600	80	7804
F2	2	Asma Katlı Dükkan	65/2600	80	7805
F2	3	Asma Katlı Dükkan	65/2600	80	7806
F2	4	Asma Katlı Dükkan	65/2600	80	7807
F2	5	Asma Katlı Dükkan	65/2600	80	7808
F2	6	Asma Katlı Dükkan	65/2600	80	7809
F2	7	Asma Katlı Dükkan	65/2600	80	7810
F2	8	Asma Katlı Dükkan	65/2600	80	7811
F2	11	Asma Katlı Dükkan	40/2600	80	7814
F2	12	Asma Katlı Dükkan	40/2600	80	7815
F2	13	Asma Katlı Dükkan	40/2600	80	7816
F2	14	Asma Katlı Dükkan	40/2600	80	7817
F2	15	Asma Katlı Dükkan	65/2600	80	7818
F2	16	Asma Katlı Dükkan	65/2600	80	7819
F3	1	Asma Katlı Dükkan	75/2600	80	7820
F3	2	Asma Katlı Dükkan	40/2600	80	7821
F3	3	Asma Katlı Dükkan	40/2600	80	7822
F3	4	Asma Katlı Dükkan	40/2600	80	7823
F3	5	Asma Katlı Dükkan	40/2600	80	7824
F3	6	Asma Katlı Dükkan	75/2600	80	7825
F3	7	Asma Katlı Dükkan	75/2600	80	7826
F3	8	Asma Katlı Dükkan	40/2600	80	7827
F3	9	Asma Katlı Dükkan	40/2600	80	7828
F3	10	Asma Katlı Dükkan	40/2600	80	7829
F3	11	Asma Katlı Dükkan	40/2600	80	7830
F3	12	Asma Katlı Dükkan	75/2600	80	7831
F4	1	Asma Katlı Dükkan	40/2600	80	7832
F4	2	Asma Katlı Dükkan	40/2600	80	7833
F4	3	Asma Katlı Dükkan	40/2600	80	7834
F4	4	Asma Katlı Dükkan	40/2600	80	7835
F4	5	Asma Katlı Dükkan	40/2600	80	7836
F4	6	Asma Katlı Dükkan	40/2600	80	7837
F4	7	Asma Katlı Dükkan	65/2600	80	7838
F4	8	Asma Katlı Dükkan	70/2600	80	7839
F4	9	Asma Katlı Dükkan	70/2600	80	7840
F4	10	Asma Katlı Dükkan	65/2600	80	7841

20.06.2018 tarihinde, Tapu Kadastro Genel Müdürlüğü Web Portalı'ndan alınan güncel takbis belgelerine göre değerlendirme konusu taşınmazların üzerinde aşağıdaki şerh/irtifak ve beyan kayıtları bulunmaktadır.

Taşınmazların Üzerinde Müsterek Olarak;

Beyan: Yönetim Planı 11.04.1990 tarih, 0 yevmiye

Beyan: Yönetim Planı Değişikliği: 10.11.2009 (07.12.2009 tarih, 11390 yev.ile) (İlgili beyanlar yönetim planına yönelik düzenlenmiş beyanlar olup Gayrimenkul Yatırım Ortaklıklarına İlişkin Esaslar Tebliği'nin 22.maddesinin birinci fıkrasının (c) ve (j) bendlerinde belirtilen hükümler çerçevesinde ilgili irtifak taşınmazların devrine ve değerine olumsuz etkisi bulunmamaktadır)

İrtifak: B.H: Ekli haritalarda işaretli kısımlarda 1,50 Metre genişliğinde ısıtma tesislerine ait kanal geçirmek için 49 yıl süre ile 7.717.500.-TL bedelle irtifak hakkı tesisi bulunmaktadır. (14.10.1987 tarih ve 6430 yevmiye kaydı ile) (İlgili irtifak ısıtma sistemine yönelik bir hak olup, Gayrimenkul Yatırım Ortaklıklarına İlişkin Esaslar Tebliği'nin 22.maddesinin birinci fıkrasının (c) ve (j) bendlerinde belirtilen hükümler çerçevesinde İlgili şerhin taşınmazların devrine ve değerine olumsuz etkisi bulunmamaktadır.)

İrtifak: C.M: Bu parsel aleyhine projede belirtilen ihtiyaç fazlası otoparktan faydalanmak üzere 1410 ada 1 parsel malikleri lehine şahsi irtifak hakkı bulunmaktadır. (26.02.1992 tarih ve 784 yevmiye kaydı ile.) (İlgili irtifak parseldeki kullanım ihtiyacı fazlası olan otopark alanından 1410 ada 1 parsel maliklerinin kullanımına yönelik konumuş bir hak olup, taşınmazların otopark kullanımını etkilemediğinden Gayrimenkul Yatırım Ortaklıklarına İlişkin Esaslar Tebliği'nin 22.maddesinin birinci fıkrasının (c) ve (j) bendlerinde belirtilen hükümler çerçevesinde İlgili şerhin taşınmazların devrine ve değerine olumsuz etkisi bulunmamaktadır)

İrtifak: A.H: Bu parsel lehine 1408 ada 1 parsel aleyhine merkezi ısıtma tesislerinden yararlanmak için irtifak hakkı tesisi. (14.10.1987 tarih ve 6430 yevmiye kaydı ile.) (İlgili irtifak ısıtma sistemine yönelik olup, Gayrimenkul Yatırım Ortaklıklarına İlişkin Esaslar Tebliği'nin 22.maddesinin birinci fıkrasının (c) ve (j) bendlerinde belirtilen hükümler çerçevesinde İlgili şerhin taşınmazların devrine ve değerine olumsuz etkisi bulunmamaktadır)

F-1 Blok, 1-2 Ve 3 Nolu Bağımsız Bölümler Üzerinde Müsterek Olarak;

Serh: Migros Ticaret A.Ş. lehine yıllık 250.000,- TL bedelle 12.01.2010 tarihinden başlamak üzere kira şerhi bulunmaktadır. (21.01.2010 tarih ve 369 yevmiye kaydı ile)

İlgili şerh hali hazırda bağımsız bölümün kullanıcısı olan şirket ile düzenlenmiş bir sözleşme olup, Gayrimenkul Yatırım Ortaklıklarına İlişkin Esaslar Tebliği'nin 22.maddesinin birinci fıkrasının (c) ve (j) bendlerinde belirtilen hükümler çerçevesinde İlgili şerhin taşınmazların devrine ve değerine olumsuz etkisi bulunmamaktadır.)

3.6 Değerlemesi Yapılan Projelerin Mevzuat Uyarınca Gerekli İzinlerinin Alınıp Alınmadığı Hakkında Bilgi ve Projenin Gayrimenkul Yatırım Ortaklığı Portföyüne Alınmasına Sermaye Piyasası Mevzuatı Hükümleri Çerçevesinde Bir Engel Olup Olmadığı Hakkındaki Görüş

Değerleme konusu Taşınmazlar "Kat Mülkiyetli" nitelikli olup, taşınmazlara ilişkin resmi kurum incelemeleri yapılmıştır. Mülkiyeti tam olan taşınmazların tapu kayıt bilgileri ile mevcut durumlarının uygunluğu tespit edilmiştir. Taşınmazların GYO portföyüne "Bina" olarak alınmasının Sermaye Piyasası Mevzuatı Hükümleri Çerçevesinde uygun olduğu kanaatine varılmıştır.

3.7 Değerlemesi Yapılan Projeler ile İlgili Olarak, 29.06.2001 Tarih ve 4708 Sayılı Yapı Denetimi Hakkında Kanun Uyarınca Denetim yapan Yapı Denetim Kuruluşu ve Değerlemesi Yapılan Gayrimenkul ile İlgili Olarak Gerçekleştirdiği Denetimler Hakkında Bilgi

Taşınmazlar 4708 sayılı Yapımı Denetimi Hakkındaki Kanun'un yürürlüğe girmesi öncesi ruhsatlandırılıp inşa edilmiştir.

3.8 Detaylı Bilgi, Planlar ve Değerin, Değerlemesi Yapılan Projeye İlişkin Olduğuna ve Farklı Bir Projenin Uygulanması Durumunda Bulunacak Değerin Farklı Olabileceğine İlişkin Açıklama

Değerlemesi yapılan taşınmazlar üzerinde gerçekleştirilmekte olan proje bulunmamaktadır.

BÖLÜM 4

DEĞERLEMESİ YAPILAN GAYRİMENKULE İLİŞKİN ANALİZLER

4.1. Gayrimenkulün Bulunduğu Bölgenin Analizi ve Kullanılan Veriler

İstanbul İli:

İstanbul, ülkenin en kalabalık, ekonomik ve sosyo-kültürel açıdan en önemli şehridir. Şehir, iktisadi büyüklük açısından dünyada 34., nüfus açısından belediye sınırları göz önüne alınarak yapılan sıralamaya göre Avrupa'da birinci, dünyada ise Lagos'tan sonra altıncı sırada yer almaktadır. İstanbul Türkiye'nin kuzeybatısında, Marmara kıyısı ve Boğaziçi boyunca, Haliç'i de çevreleyecek şekilde kurulmuştur.

İstanbul kıtalararası bir şehir olup, Avrupa'daki bölümüne Avrupa Yakası veya Rumeli Yakası, Asya'daki bölümüne ise Anadolu Yakası veya Asya Yakası denir.

Tarihte ilk olarak üç tarafı Marmara Denizi, Boğaziçi ve Haliç'in sardığı bir yarım ada üzerinde kurulan İstanbul'un batıdaki sınırını İstanbul Surları oluşturmaktaydı. Gelişme ve büyüme sürecinde surların her seferinde daha batıya ilerletilerek inşa edilmesiyle 4 defa genişletilen şehrin 39 ilçesi vardır. Sınırları içerisinde ise büyükşehir belediyesi ile birlikte toplam 40 belediye bulunmaktadır. Son yıllarda inşa edilen çok yüksek yapılar, nüfusun hızlı büyümesi göz önüne alınarak yapılmışlardır. Şehrin hızla genişlemesinden dolayı konutlaşma, genellikle şehir dışına doğru ilerlemektedir. Şehrin sahip olduğu en yüksek çok katlı ofis ve konutlar, Avrupa Yakası'nda bulunan Levent, Mecidiyeköy ve Maslak semtlerinde toplanmıştır.

Levent ve Etiler'de çok sayıda alışveriş merkezi toplanmıştır. Türkiye'nin en büyük şirket ve bankalarının önemli bir kısmı bu bölgede bulunmaktadır. Günümüzde, İstanbul halkının %66'sı Avrupa Yakası'nda yaşamaktadır. Türkiye İstatistik Kurumu'nun (TÜİK) hazırlanmış olduğu 2016 yılı Adrese Dayalı Nüfus Kayıt Sistemi (ADNKS) sonuçlarına göre İstanbul'un (İstanbul Büyükşehir Belediyesi ve bağlı belediyelerin sınırları içindeki nüfus) toplam nüfusu 14.804.116 kişidir.

İstanbul İl nüfus bilgileri												
Yıl	Toplam	Değişim	Sıra	Oran	Kır - Şehir				Erkek - Kadın			
1965 ^[113]	2.293.823	—	1	%7.31	501.752	%22	%78	1.792.071	1.243.900	%54.2	%45.8	1.049.923
1970 ^[114]	3.019.032	%32 ▲	1	%8.48	815.695	%27	%73	2.203.337	1.624.658	%53.8	%46.2	1.394.374
1975 ^[115]	3.904.588	%29 ▲	1	%9.68	1.256.582	%32	%68	2.648.006	2.064.250	%52.9	%47.1	1.840.338
1980 ^[116]	4.741.890	%21 ▲	1	%10.6	1.832.435	%39	%61	2.909.455	2.482.247	%52.4	%47.7	2.259.643
1985 ^[117]	5.842.985	%23 ▲	1	%11.53	282.077	%5	%95	5.560.908	3.041.847	%52.1	%47.9	2.801.138
1990 ^[118]	7.309.190	%25 ▲	1	%12.94	555.261	%8	%92	6.753.929	3.798.761	%52	%48	3.510.429
2000 ^[119]	10.018.735	%37 ▲	1	%14.78	933.136	%9	%91	9.085.599	5.088.535	%50.8	%49.2	4.930.200
2007 ^[120]	12.573.836	%26 ▲	1	%17.81	1.399.579	%11	%89	11.174.257	6.291.763	%50	%50	6.282.073
2008 ^[121]	12.697.164	%1 ▲	1	%17.75	128.123	%1	%99	12.569.041	6.386.772	%50.3	%49.7	6.310.392
2009 ^[122]	12.915.168	%2 ▲	1	%17.8	132.198	%1	%99	12.782.960	6.498.997	%50.3	%49.7	6.416.161
2010 ^[123]	13.255.685	%3 ▲	1	%17.98	135.089	%1	%99	13.120.596	6.655.094	%50.2	%49.8	6.600.591
2011 ^[124]	13.624.240	%3 ▲	1	%18.23	141.188	%1	%99	13.483.052	6.845.981	%50.3	%49.8	6.778.259
2012 ^[125]	13.854.740	%2 ▲	1	%18.32	144.228	%1	%99	13.710.512	6.956.908	%50.2	%49.8	6.897.832
2013 ^[126]	14.160.467	%2 ▲	1	%18.47	0	%0	%100	14.160.467	7.115.721	%50.3	%49.7	7.044.746

İstanbul'un 14'ü Anadolu Yakasında, 25'i Avrupa Yakasında olmak üzere toplam 39 ilçesi vardır. İstanbul'un 39 ilçesi nüfus sayısı bakımından 2016 yılı verilerine göre incelendiğinde en yüksek nüfusa sahip ilçesi Esenyurt (795.010), en az nüfusa sahip ilçesi de Adalar (14.478) olmuştur.

Ticaret, İstanbul'un gelirinde en büyük paya sahip olan sektördür. İlde bu sektörün gelişmesinde Boğaz köprülerinin, Asya ve Avrupa gibi merkezler arasında uzanan otoyolların büyük katkısı vardır. Aynı şekilde demiryoluyla da

Asya ve Avrupa'ya bağlanması ve büyük limanları olması da bu konuda etkilidir. İstanbul ticaret sektörü ülke toplamının %27'sini oluşturur. Dışalım ve dışsatım konusunda da İstanbul, Türkiye çapında birinci sıradadır. Türkiye'de hizmet veren özel bankaların tümünün, ulusal çapta yayın yapan gazetelerin, televizyon kanallarının, ulaşım firmalarının ve yayınevlerinin ise tümüne yakınının genel merkezleri İstanbul'dadır. Nitekim, İstanbul ekonomisinde bankacılıkla birlikte ulaştırma-haberleşme sektörü %15'i aşan bir paya sahiptir.

BEŞİKTAŞ İLÇESİ:

Beşiktaş, İstanbul'un bir ilçesidir. Adını İstanbul'un en eski semtlerinden bir olan Beşiktaş semtinden alır. 8,4 km uzunluğunda sahili olduğu İstanbul Boğazi'nin Rumeli yakasında yer alan ilçe batıda Şişli ve Kağıthane, güneybatıda Beyoğlu, kuzeyde Sarıyer ilçeleriyle komşudur.

Yüzölçümü 11 km², nüfusu ise 2016 ADNKS verilerine göre 189.356'dır. İl topraklarının Avrupa yakasında yer alır. 1930 yılında Beyoğlu'ndan ayrılarak ayrı bir ilçe haline gelmiş, Beşiktaş Belediyesi de 1984'te kurulmuştur. 23 mahalleden oluşan Beşiktaş'ta 875 sokak ve cadde vardır, bunlardan 31'i Büyükşehir Belediyesi'nin sorumluluğundaki ana arter niteliğindedir.

Hem nüfus, hem de alan olarak İstanbul kentinin küçük ilçelerinden biri olmasına karşın iki kıtayı ve İstanbul'un iki yakasını birbirine bağlayan Boğaziçi ve Fatih Sultan Mehmet köprülerinin bağlantı yollarını bulundurduğu için günlük ortalama 2 milyon kişinin geçtiği, sahip olduğu son dönem Osmanlı mimarisi eserleri, Boğaziçi yamaçlarındaki doğa manzaraları, üniversiteler ve Levent-Maslak hattındaki iş merkezlerinin yer aldığı canlı bir alandır.

Türkiye'nin refah, yaşanabilirlik ve kültürel düzey bakımından en yüksek dereceye sahip olan A ilçeleri arasında, 2013 yılının ilk yarısında yapılan sıralamada Beşiktaş ilk sırayı almıştır. Yine aynı araştırma sonuçlarına göre yüzde 34 ile yükseköğretim oranının en yüksek olduğu ilçedir.

İş merkezleri daha çok Barbaros Bulvarı ve onun devamı niteliğindeki Büyükdere Caddesi'nde toplanmıştır. Türkiye'de faaliyet gösteren en büyük ticari bankalar arasında olan Türkiye İş Bankası, Garanti Bankası, Yapı Kredi, Akbank ve Fibabanka'nın genel müdürlükleri ilçe sınırları içindedir.

Beşiktaş'ta bulunan İstanbul geneliyle ilgili önemli kamu kuruluşları arasında Çevre ve Şehircilik Bakanlığı İstanbul İl Müdürlüğü, Türkiye İstatistik Kurumu İstanbul Bölge Müdürlüğü, Darphane ve Damga Matbaası Genel Müdürlüğü, İstanbul Jandarma Bölge Komutanlığı, İstanbul Merkez Komutanlığı,

Beşiktaş İskelesi'nin önündeki park alanından hareketle Edirnekapı, İstanbul Otogarı(Bayrampaşa), Topkapı, Derbent, İstinye, Mecidiyeköy, Mescid-i Selam (Sultangazi), Sarıyer, Gaziosmanpaşa, Güzeltepe - Kağıthane gibi kentin diğer bölgelerine otobüsle doğrudan ulaşım vardır. Barbaros Bulvarı, Dolmabahçe Caddesi, Büyükdere Caddesi, boğaziçi sahil yolu ve Nispetiye Caddesi gibi ana arterler hem şehir içi ulaşım da hem de toplu taşıma da büyük öneme sahiptir.

Beşiktaş'tan Taksim ve Harbiye'ye dolmuş, Sarıyer'e de minibüs hattı çalışır. Metrobüs'ün Avrupa'dan Asya yakasına geçmeden önceki son durağı olan Zincirlikuyu durağı da Beşiktaş İlçesi'ndedir. Yenikapı-Hacıosman Metro Hattı'nın 4. Levent ve Levent istasyonları ilçe sınırları içindedir.



Değerleme konusu taşınmazların yer aldığı bölge 2. Derece deprem bölgesi kuşağı içerisinde yer almaktadır.



4.2. Mevcut Ekonomik Koşulların, Gayrimenkul Piyasasının Analizi, Mevcut Trendler ve Dayanak Veriler

Dünya ve Türkiye Ekonomisindeki Gelişmeler

Dünya Ekonomisindeki Gelişmeler

Dünya ekonomisi açısından yakın geçmişteki en önemli milat 2008 Global Krizi olmuştur. Her ekonominin farklı boyutlarda yaşayıp etkilendiği bu durumun artçı sonuçları hala sürmektedir. Dolayısıyla bu süreç, küresel ekonomik şartları değiştirip etkilemektedir. Dünyada küresel boyutta yaşanan ikinci büyük ekonomik krizden bu yana yaklaşık sekiz yıllık bir süre geçmesine rağmen sosyo-ekonomik rakamların kriz öncesi seviyelere ulaştığını söylemek güçtür. Özellikle bu durum gelişmiş ülke ekonomilerinde dikkat çekici bir boyutta bulunmaktadır. Kriz sonrası gelişmekte olan ülkelerin hızlı toparlanmalarına karşın son birkaç yıldır bu ekonomilerde de sorunlar artmaya başlamıştır. Global kriz sonrası, ekonomi politikalarının en önemli uygulayıcıları Merkez Bankaları olmuştur. Dünyadaki etkin ve büyük Merkez Bankalarının alacağı kararlar sadece kendi ülkelerini etkilemekle kalmayıp aynı zamanda 'uluslararası fon hareketleri' için başlıca yol gösterici olmuş ve bu durumun gerek negatif gerekse pozitif sonuçları itibarı ile en çok gelişmekte olan ülke varlıkları etkilenmiştir.

Türk Ekonomisi İle İlgili Gelişmeler

Türkiye ekonomisinde yaşanan 2001 krizi, ülkemiz için dönüm noktası olmuştur. On yıllardır devam eden yüksek enflasyon ve işsizlik, düşük büyüme, yüksek faiz ve kamu borcu gibi pek çok yapısal sorun ülkeyi sonunda derin bir krize götürmüştür. Kriz sonrası alınan yasal düzenlemeler ve idari tedbirlerle birlikte kısa sayılabilecek bir sürede çok hızlı bir toparlanma süreci yaşanarak krizin etkileri önemli ölçüde silinmiştir. Özellikle kamu harcamaları ve borçlanma disiplini ile borç yönetimi konusunda görülen iyileşme kendisini büyüme ve risk primlerindeki azalmayla göstermiştir. Ardından dünya ve ülke ekonomisinde meydana gelen değişikliklerle birlikte gerek para gerek maliye politikalarında farklı uygulamalara gidilmiştir.

2017 yılı ilk çeyrek büyüme hızı da oldukça yüksek bir seviyede gerçekleşmiş ve yüzde 5'e ulaşmıştır. İkinci çeyrekte yüzde 6 ile 7,7 arası bir büyüme hızı beklenmektedir. Türk ekonomisindeki önemli kazanımlarından biri sürdürülebilir büyümede sağlanan başarıdır. Ülke ekonomilerinin yeterince büyüyememesi dünyadaki en önemli makro sorunların başında gelmektedir. Krizi takiben en önemli sorun 'makul bir seviyede büyüebilme' olmuştur.

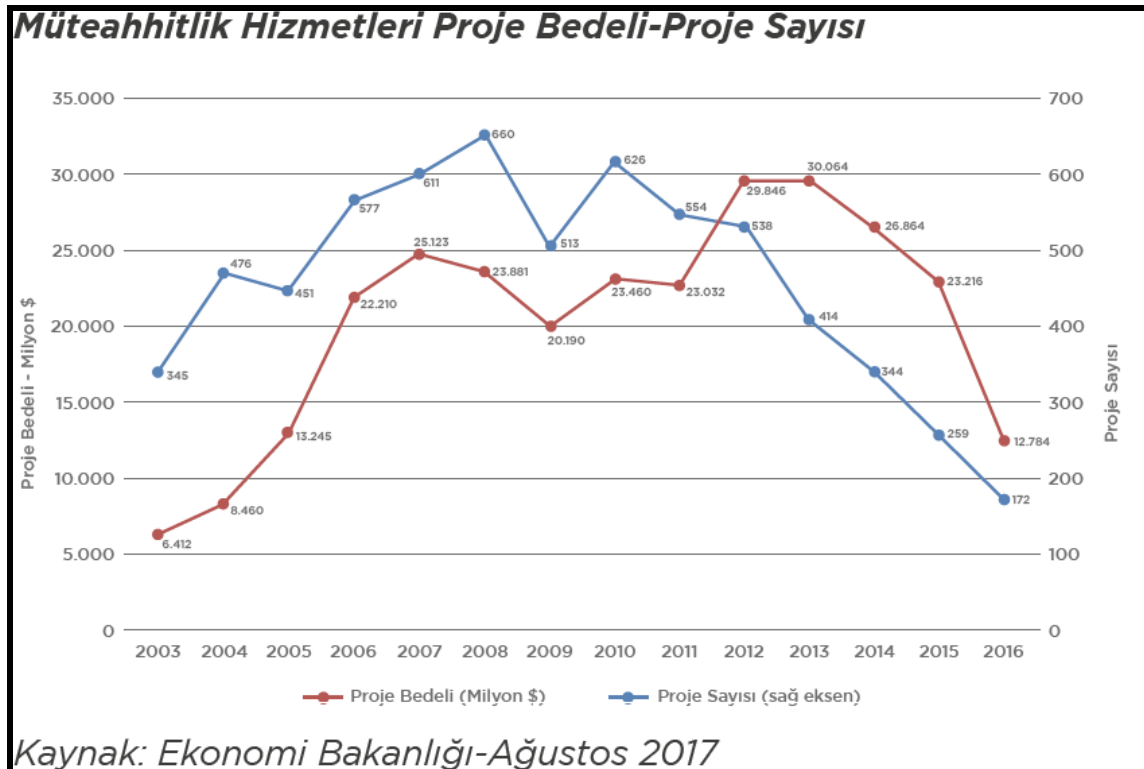
Ülkemiz ise bu konuda dikkatle takip edilen bir konuma gelmiştir. Türk ekonomisi 2001 krizine kadar dört yıl boyunca artarda büyüme kaydedememiştir. Ancak 2002 ile 2008 yılları arasında altı sene üst üste pozitif büyüme sağlayarak önemli bir başarı elde etmiş, 2008 dünya krizinden sonra sadece 2009 yılını negatif büyüme ile kapatarak ardından 2010 yılı itibarı ile çabuk bir toparlanma yaşamıştır.

Nüfus ve Bileşenleri Açısından Analiz

- Türkiye’de nüfus 79 milyon 814 bin 871 kişi olup, bunun yarısına yakını 31,4 yaşın altındadır.
- Türkiye’de ikamet eden nüfus 2016 yılında, bir önceki yıla göre 1 milyon 73 bin 818 kişi arttı. Erkek nüfus 40 milyon 43 bin 650 kişi olurken, kadın nüfus 39 milyon 771 bin 221 kişi oldu. Buna göre toplam nüfusun %50,2’sini erkekler, %49,8’ini ise kadınlar oluşturdu.
- Ülkemizde 2015 yılında 31 olan ortalama yaş, 2016 yılında önceki yıla göre artış göstererek 31,4 oldu. Ortalama yaş erkeklerde 30,8 iken, kadınlarda 32 olarak gerçekleşti. Ortalama yaşın en yüksek olduğu iller sırasıyla 39,6 ile Sinop, 39,1 ile Balıkesir ve 38,8 ile Edirne oldu. Ortalama yaşın en düşük olduğu iller ise sırasıyla 19,5 ile Şanlıurfa ve Şırnak, 20,5 ile Ağrı ve 20,8 ile Siirt olmuştur.
- Yıllık nüfus artış hızı 2015 yılında %013,4 iken, 2016 yılında %013,5 olarak gerçekleşmiştir.

Türk İnşaat Sektörüne Bakış

İnşaat ve alt sektör bileşenleri genel ekonomik gelişmelerden çok etkilenen sektörler arasında yer almaktadır. Sektörün ekonomiye duyarlılığının fazla olması her ülkede farklı miktarda olsa da mevcuttur. Büyük ölçüde ulusal sermayeye dayanan Türkiye İnşaat Sektörü, yüzlerce meslek dalını ilgilendirmesi nedeniyle istihdam ve üretim sürecini önemli ölçüde etkilemektedir.



Ulusal ve uluslararası alanlarda büyük bir deneyime ve potansiyele sahip olan sektör, kendisine bağlı 250'den fazla alt sektörü harekete geçirme özelliğiyle 'lokomotif sektör' ve büyük istihdam kaynağı olması özelliğiyle de 'işsizliği emici' bir özelliğe sahiptir. Sektör ülkemizin en önemli iş kollarının başında gelmektedir. Gerek yurtiçi gerekse yurtdışı projelerde sergilenen başarılar, sektörü ülkemiz ekonomisinin önemli bir belirleyicisi olma noktasına getirmiştir. GSYİH içindeki doğrudan payı %8'in üstüne çıkan sektörün bağlı sektörlerle birlikte dolaylı payı %30'lara ulaşmış durumdadır.

Yurtiçi İnşaat ve Konut Sektörü

İnşaat sektörünün gelişmesindeki en önemli güç iç dinamikler nedeniyle görülen konut ve alt yapı yatırımlarına olan talep olmuştur. Özellikle son yirmi yıllık süreçte bu konularda önemli kazanımlar elde edilirken sektörde kendisini geliştirmiştir. İnşaat sektörünün en önemli birleşeni olan konut alt sektöründe ise kamunun yol göstericiliği 1980'lerde daha da önem kazanarak sağlıklı ve doğru yapılaşma için çalışmalara başlanılmıştır.

Bunun İnşaat sektörünün gelişmesindeki en önemli güç ülkemizin yaşadığı hızlı nüfus artışı ve hızlı kentleşme sebebiyle oluşan konut ve kentleşme sorunlarının çözülmesi ve üretimin artırılarak işsizliğin azaltılması amacıyla, 1984 yılında Genel İdare dışında Toplu Konut ve Kamu Ortaklığı İdaresi Başkanlığı kurulmuştur. TOKİ'nin işlevi Türkiye'de konut üretim sektörünün teşvik edilerek hızlı artan konut talebinin planlı bir şekilde karşılanmasını sağlamak yönünde belirlenmiştir.

Gayrimenkul Yatırım Ortaklıkları

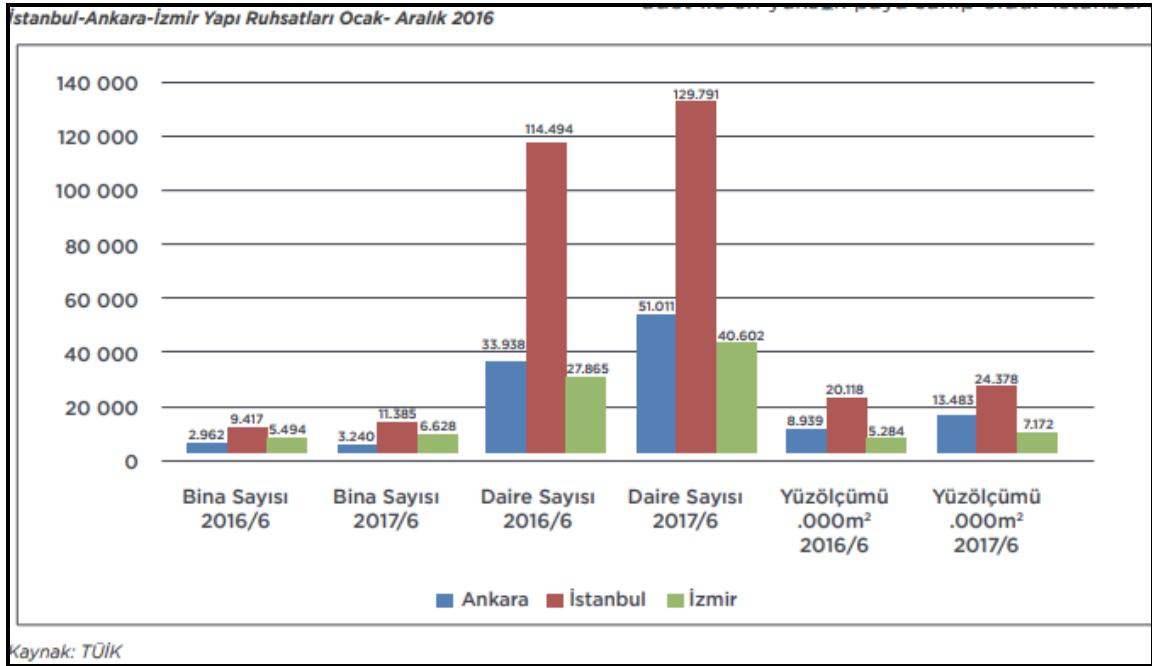
Sermaye piyasalarının 1980'lerde gelişmeye başlamasının diğer bir etkisi de inşaat sektörünün kurumsallaşması ve buna bağlı fonların yönetimi aşamasında da olmaya başlamıştır. İlgili mevzuatların zaman içinde hazırlanmasını takiben reel sektör olan inşaat kesimi ile finansal piyasalar arasında köprüler kurulmaktadır. Bu bağlamda Gayri Menkul Yatırım Ortaklıkları (GMYO) önemli kurumlardır. GYO'lar ilk olarak 1960'ta ABD'de oluşturulmuş, sonra dünyaya yayılmış yatırım kuruluşlarıdır.

Bugün itibarıyla 36 ülkede GYO rejimleri bulunmaktadır. Küresel yatırım fonları, en çok GYO'lara yatırım yapmayı tercih eder. Çünkü, GYO'lar; şeffaf, kurumsal, denetlenebilirler ve hepsinin portföyündeki gayrimenkuller gerçek ekspertiz değerine sahiptir. Ülkemizde 34 adet GYO bulunmaktadır. Türk Mevzuatına göre 'Gayrimenkul Yatırım Ortaklıkları' Sermaye Piyasası Kanunu çerçevesinde tanımlanmış kurumlardır. Buna göre; düzenlenen gayrimenkul yatırım ortaklıkları, gayrimenkullere, gayrimenkul projelerine, gayrimenkule dayalı haklara ve sermaye piyasası araçlarına yatırım yapabilen, belirli projeleri gerçekleştirmek ya da belirli bir gayrimenkule yatırım yapmak amacıyla kurulabilen ve izin verilen diğer faaliyetlerde bulunabilen, gelirleri kurumlar vergisinden istisna tutulmuş (Kurumlar Vergisi Kanunu Md. 5/1-d-4) sermaye piyasası kurumlarıdır

Konut Sektörü Arz-Talep Yapısı Fiyat/Satış Değerlemesi

İnşaat ve buna bağlı konut sektöründeki gelişmeler hem ekonomi çevreleri hem de sade vatandaş için günlük hayatın bir parçası olan değişkenlerdir. Konut (barınma) ihtiyacı nefes almak, su içmek ve yemek gibi fizyolojik ihtiyaçların ardından yer alan temel ihtiyaçlardan biridir. Bu nedenle konut yalnızca bir ekonomik değer olmayıp aynı zamanda sosyo-psikolojik özellikleri olan varlık çeşididir.

TÜİK verilerine göre 2015 yılında inşaat sektörü büyüme hızı(cari fiyatlarla) ortalama olarak %14,7 olarak gerçekleşmiştir. 2016 yılında ise aynı yöntem ile hesaplanan büyüme hızı %19,4 düzeyinde gerçekleşmiştir.2017 ilk çeyreğinde büyüme hızında bir parça ivme kaybedildiği görülse de ikinci ve üçüncü çeyrekte ivmelenmenin tekrar artabileceği beklentisi hâkim durumdadır. Sektör 2015 yılında GSYH'ın %8,2'lık kısmını oluştururken 2016 yılın da bu oran %8,8 düzeyinde gerçekleşmiştir. Özellikle 2016 yılı son çeyreği itibarı ile sektör gerek kampanyalar gerekse vergi teşviklerinin etkisiyle oldukça hızlı bir şekilde toparlanarak yılı 1.341.413 adetlik yeni bir konut satışı ile tamamlamıştır.



Konut sektörü açısından diğer bir değişken de inşaat maliyetlerinde yaşanan değişimler ve bunların arz fiyatlarına etkisidir. Her sektörde olduğu gibi maliyetlerin artması sadece kar marjını sınırlamakla kalmayıp beklentileri ve yatırım kararlarını da etkilemektedir.

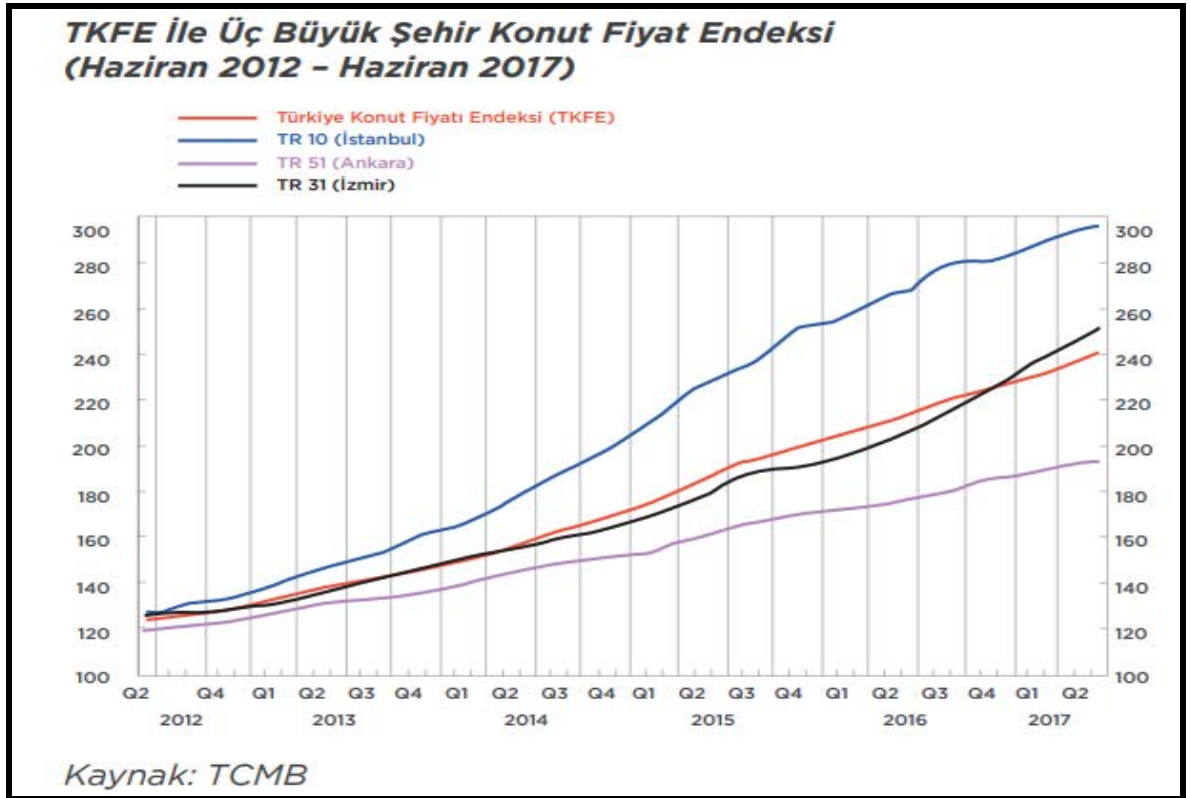
Özellikle inşaat ve buna bağlı alt sektörlerdeki ana girdi fiyatlarındaki değişimler yakından takip edilmesi gereken maliyet unsurları olabilmektedir. 2014 yılı boyunca inşaat maliyetlerini etkileyen en önemli unsur olarak karşımıza artan döviz fiyatları ile birlikte yükselen faiz oranları çıkmaktadır. İşçilik maliyetleri de artışa katkı sağlamıştır. 2015 yılında ise döviz ve faize bağlı unsurlar maliyetleri etkilese de artan işçilik maliyetleri de azımsanamayacak düzeyde olmuştur.

Türkiye'nin üç büyük (İstanbul, Ankara, İzmir) ili gayrimenkul konusunda en yoğun faaliyetin yaşandığı yerlerdir. Bu üç il içindeki amiral gemisi ise İstanbul'dur. Dolayısıyla söz konusu bölgelerdeki eğilim tüm Türkiye'nin gayrimenkul sektörünü analiz etmek için önemlidir. 2016 konut satışları toplam açısından yeni bir rekor kırarak sonuçlanmıştır.

2017 yılı yedi aylık verilerine baktığımızda ise İstanbul da satılan konut sayısı 132.439 adet olmuştur. Geçen yılın aynı döneminde ise söz konusu rakam 129.145 adet olarak gerçekleşmiştir. Ankara da 2017 yılı ilk yedi ayında satılan konut sayısı 84.788 olurken, İzmir de ise 46.092 adet olmuştur.

Türkiye Genelindeki Konut Fiyatları

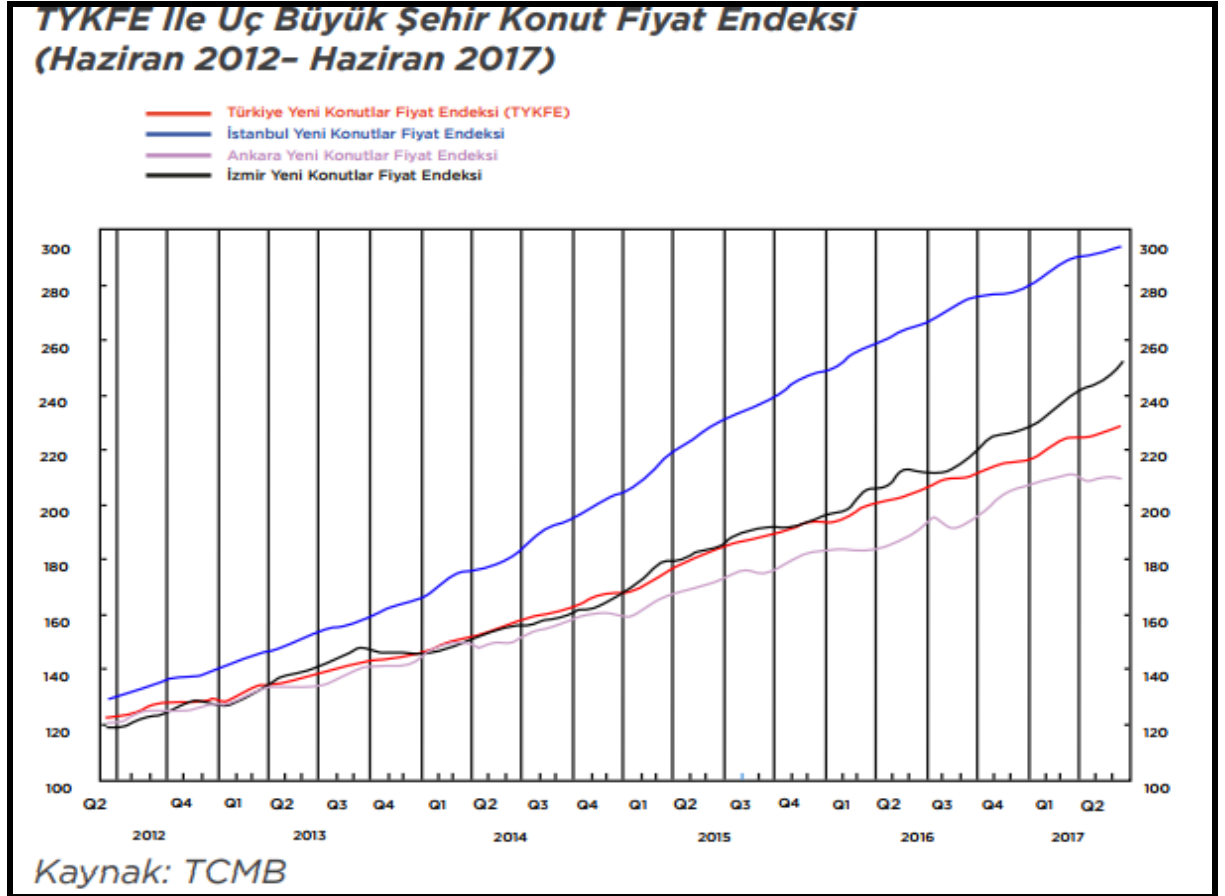
Konut bir servet unsuru olmasının yanı sıra hane halkının geçim maliyeti konusundaki en önemli belirleyicilerinden birisidir. Bir konutun fiyatı onun sağladığı konut hizmetlerinin toplamından farklı bir değer ifade etmektedir. TCMB 2010 yılından beri ülkemiz de ki konut fiyatlarına yönelik iki endeks hazırlayarak önemli bir boşluğu doldurmuştur. Bu endekslerden birincisi 'Türkiye Konut Fiyatları Endeksi' diğeri ise 'Türkiye Yeni Konutlar Fiyat Endeksi'dir.



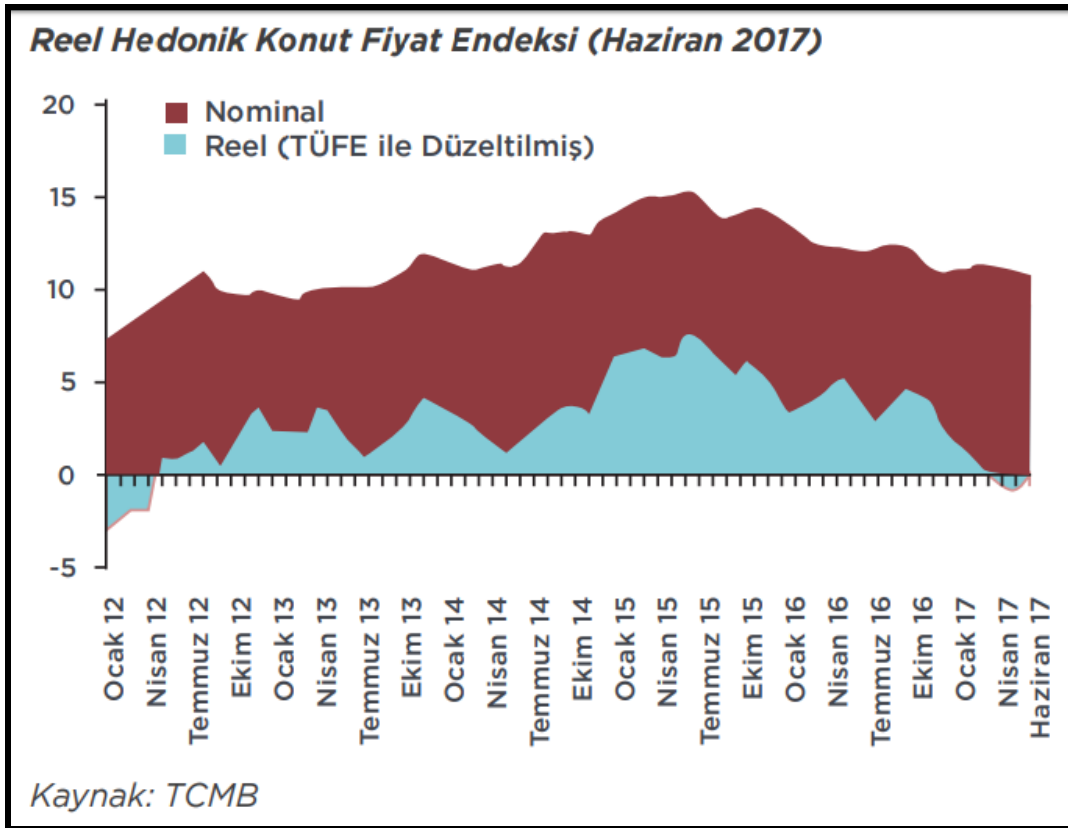
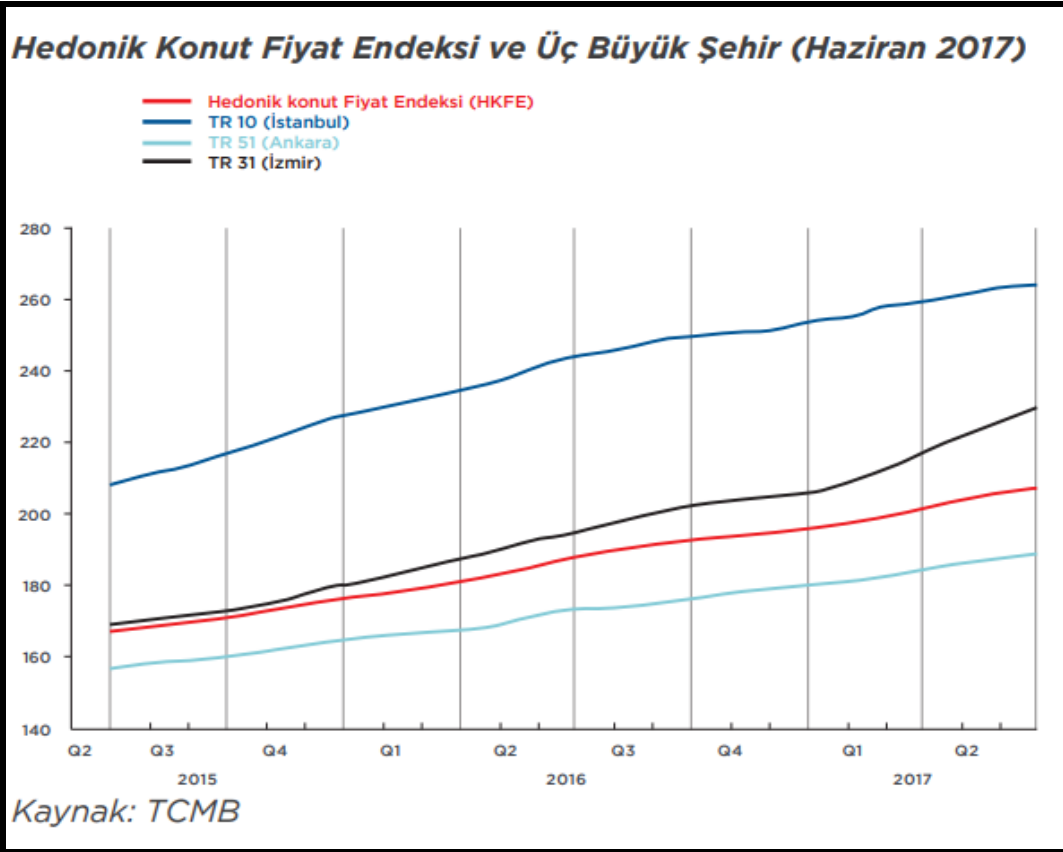
Türkiye Konut Fiyatları Endeksi(TKFE) ile üç büyük(İstanbul, Ankara, İzmir) şehrin konut fiyat endekslerini karşılaştırdığımızda ise İstanbul konut fiyat endeksinin 2012 yılı 3. Çeyreğinden sonra TKFE'den farklılaşarak daha hızlı bir momentum yaşadığı görülmektedir. Ancak bu ayrışma ve momentum hızı 2016 yılı 3. Çeyreğinden sonra yavaşlamaya başlamıştır.

İzmir konut fiyat endeksi 2016 yılı 4.çeyreğine kadar TKFE ile oldukça benzer bir hareket sergilemekteyken bu tarihten sonra hızlı bir hareket ile Türkiye ortalamasının üzerine çıkmıştır. Ankara konut fiyat endeksi ise üç büyük şehir içinde TKFE ortalamasının altında kalan tek şehir olmuştur.

Yeni Konut Fiyat Endeksinin son bir yıllık değişiminde Bir önceki aya göre en hızlı artışı Şubat 2017’de yaptığını görmekteyiz. En düşük artış dönemleri ise Ağustos 2016 ve Nisan 2017’de meydana gelmiştir. 2017 yılı itibarı ile yeni konut fiyat endeksleri oldukça tedrici bir artış göstermektedir. Türkiye Yeni Konut Endeksi (TYKFE) ile üç büyük şehir konut fiyat endeksini analiz ettiğimiz de ise İstanbul’un yukarıda ifade ettiğimiz (TKFE) endekse benzer bir hareketi burada da tekrarladığını görmekteyiz TYKFE de dikkat çeken diğer bir nokta da Ankara TYKFE endeksinin 2014 yılı 2. Çeyreğinden bu yana fiyat artışının Türkiye ortalamasının altında kalmasıdır.



TCMB tarafından hesaplanan KFE'nin kalite etkisinden ayrıştırılması amacıyla hedonik regresyon analizi kullanılarak Hedonik Konut Fiyat Endeksi'ni hesaplanmaktadır. Sonuçlara göre, Türkiye genelinde konut fiyatlarında meydana gelen nominal artışın yaklaşık dörtte birinin, reel artışların ise yaklaşık yarısının kalite artışlarından kaynaklandığı söylenebilir.



Türkiye'deki konutların gözlemlenebilen özelliklerinin zaman içinde kontrol edilerek, kalite etkisinden arındırılmış fiyat değişimlerini izlemek amacıyla hesaplanan Hedonik Konut Fiyat Endeksi (HKFE) (2010=100), 2017 yılı Haziran ayında bir önceki aya göre yüzde 0,76 oranında artarak 207,03 seviyesinde gerçekleşmiştir. Endeks bir önceki yılın aynı ayına göre ise %10,80 oranında artmıştır.

Ülkemiz Konut Piyasasını daha iyi analiz etmek için pazarın en yoğun olduğu üç büyük (İstanbul-Ankara-İzmir) ilimizdeki fiyat değişimleri takip edilmelidir. Üç büyük ilin hedonik konut fiyat endekslerindeki gelişmeler değerlendirildiğinde, 2017 yılı Haziran ayında bir önceki aya göre İstanbul, Ankara ve İzmir'de sırasıyla yüzde 0,17, 0,43 ve 1,98 oranlarında artış görülmüştür. Endeks değerleri bir önceki yılın aynı ayına göre ise İstanbul, Ankara ve İzmir'de sırasıyla yüzde 8.41, 9.08 ve 17.99 oranlarında artış göstermiştir.

4.3 Değerleme İşlemini Olumsuz Yönde Etkileyen Veya Sınırlayan Faktörler

Raporun hazırlanması sırasında değerlendirme hizmetini olumsuz yönde etkileyen ve sınırlayan bir durum mevcut olmamıştır.

4.4 Gayrimenkulün Yapısal, İnşaat Özellikleri

Ana Gayrimenkul:

Değerleme konusu taşınmazların bulunduğu ana gayrimenkul; İstanbul İli, Beşiktaş İlçesi, Rumeli Hisarı Mahallesi, 1411 ada, 4.233,00 m² alanlı 1 parsel üzerinde kayıtlı "Üçer Katlı Dört Adet Kargir Bina" vasıflı taşınmazdır.

1411 Ada /1 Parsel Koordinatları: 41.086575 K – 29.032276 D



Parsel; geometrik olarak amorf bir yapıya ve topoğrafik olarak eğimli bir arazi yapısına sahiptir. Değerleme konusu taşınmazların konumlu olduğu parsel üzerinde 4 adet blok bulunmakta olup, değerlemeye konu taşınmazlar F1-F2-F3 ve F4 blokta yer almaktadırlar.

Taşınmazların bulunduğu bloklar; ayrıık nizamda, betonarme yapı tarzında, 3-A yapı sınıfında, Bodrum+ zemin+ Asma kat olmak üzere toplam 3 kat olarak projelendirilip inşa edilmiştir. Binalarda merkezi sistem ve klima ile ısınma sistemi bulunmaktadır. Binalarda güvenlik kamerası ve yangın söndürme sistemi mevcuttur. Binaların dış cephesi akrilik esaslı dış cephe boyası ile kaplıdır. Binalarda yer alan dükkanların kapıları alüminyum doğrama ve elektronik cam kapı olan binaların pencereleri ise pvc ısıcamlıdır.

Taşınmazların Onaylı Mimari Projesine göre kullanımı ve alanları:

F-1 Blok;

Değerleme konusu taşınmazlardan F1 blok +104 ve +107 kotunda yer almakta olup, F1 blok ta 3 adet bağımsız bölüm bulunmaktadır. Bloğun +104 kotunda zemin kat, + 107 kotunda asma kat kurulmuştur.

F-1 Blok, 1 bağımsız bölüm numaralı asma katlı dükkan;

Değerleme konusu taşınmazın incelenen projesine göre; zemin katının yaklaşık brüt kullanım alanı 91 m², asma katın yaklaşık brüt kullanım alanı 61 m² olmak üzere toplam brüt 152 m² kullanım alanıdır.

F-1 Blok, 2 bağımsız bölüm numaralı asma katlı dükkan;

Değerleme konusu taşınmazın incelenen projesine göre; zemin katının yaklaşık brüt kullanım alanı 121 m², asma katın yaklaşık brüt kullanım alanı 80 m² olmak üzere toplam 201 m² kullanım alanıdır.

F-1 Blok, 3 bağımsız bölüm numaralı asma katlı dükkan;

Değerleme konusu taşınmazın incelenen projesine göre; zemin katının yaklaşık brüt kullanım alanı 79 m², asma katın yaklaşık brüt kullanım alanı 53 m² olmak üzere toplam 132 m² kullanım alanıdır.

Değerleme konusu blokların Yerinde yapılan incelemesinde F-1 blokta yer alan 1, 2, 3 nolu bağımsız bölüm numaralı asma katlı dükkanların birleştirildiği, + 104 kotunda dükkanların birleştirilerek market, asma katların birleştirilerek kullanıldığı bu katta depo bölümü, soğuk hava depoları, büro bölümlerinin oluşturulduğu görülmüştür. Migros Market olarak kullanılmaktadır.

Taşınmazların bodrum katının yer döşemesi dökme mozaik, duvarları ve tavanı ise plastik boyalıdır. Zemin ve asma katının yer döşemesi seramik, duvarları plastik boyalı ve tavanları spotlu asma tavan şeklindedir.

F-2 Blok;

Değerleme konusu taşınmazlar F2 Blok + 107, + 110, + 113 kotunda yer almakta olup, F2 blokta 16 bağımsız bölüm bulunmaktadır. +107 kotunda 10 adet dükkan, +110 katında 6 adet dükkan ve +107 kotundaki dükkanların asma katları, +113 kotunda +110 katındaki dükkanların asma kat bölümleri yer almaktadır. F-2 Blokta; yerinde yapılan incelemede asma katların kısmen ortak alanlara doğru büyümelerinin bulunduğu bazı bağımsız bölümlerin birlikte kullanıldığı, bazı bağımsız bölümlerin birleştirilerek kullanıldığı gözlemlenmiştir.

F-2 Blok, 1 bağımsız bölüm numaralı asma katlı dükkan;

Değerleme konusu taşınmazın incelenen projesine göre; zemin katının yaklaşık brüt kullanım alanı 26 m², asma katın yaklaşık brüt kullanım alanı 17 m² olmak üzere toplam 43 m² kullanım alanıdır. 1 nolu bağımsız bölüm ses sistemleri üzerine çalışan firma tarafından kullanılmaktadır.

F-2 Blok, 2 bağımsız bölüm numaralı asma katlı dükkan;

Değerleme konusu taşınmazın incelenen projesine göre; zemin katının yaklaşık brüt kullanım alanı 27 m², asma katın yaklaşık brüt kullanım alanı 18 m² olmak üzere toplam brüt 45 m² kullanım alanıdır. Değerleme konusu taşınmaz veteriner kliniği olarak kullanılmaktadır. Asma katının ortak alana kısmen genişletildiği görülmüştür.

F-2 Blok, 3 bağımsız bölüm numaralı asma katlı dükkan;

Değerleme konusu taşınmazın incelenen projesine göre; zemin katının yaklaşık brüt kullanım alanı 27 m², asma katın yaklaşık brüt kullanım alanı 18 m² olmak üzere toplam 45 m² brüt kullanım alanıdır. Değerleme konusu taşınmaz terzi-kuru temizleme olarak kullanılmaktadır.

F-2 Blok, 4 bağımsız bölüm numaralı asma katlı dükkan;

Değerleme konusu taşınmazın incelenen projesine göre; zemin katının yaklaşık brüt kullanım alanı 27 m², asma katın yaklaşık brüt kullanım alanı 18 m² olmak üzere yaklaşık toplam 45 m² brüt kullanım alanıdır. Taşınmaz 5 nolu bağımsız bölüm ile birleştirilmiş veteriner poliklinik olarak kullanılmaktadır.

F-2 Blok, 5 bağımsız bölüm numaralı asma katlı dükkan;

Değerleme konusu taşınmazın incelenen projesine göre; zemin katının yaklaşık brüt kullanım alanı 28 m², asma katın yaklaşık brüt kullanım alanı 19 m² olmak üzere toplam 47 m² brüt kullanım alanıdır. Değerleme konusu taşınmaz 4 nolu bağımsız bölüm ile birleştirilmiş ve veteriner poliklinik olarak kullanılmaktadır.

F-2 Blok, 6 bağımsız bölüm numaralı asma katlı dükkan;

Değerleme konusu taşınmazın incelenen projesine göre; zemin katının yaklaşık brüt kullanım alanı 27 m², asma katın yaklaşık brüt kullanım alanı 18 m²'dir. 6 bağımsız bölüm numaralı taşınmazın yaklaşık toplam brüt kullanım alanı 45 m²'dir. Taşınmaz Eczane olarak kullanılmaktadır.

F-2 Blok, 7 bağımsız bölüm numaralı asma katlı dükkan;
Değerleme konusu taşınmazın incelenen projesine göre; zemin katının yaklaşık brüt kullanım alanı 27 m², asma katın yaklaşık brüt kullanım alanı 18 m² olmak üzere 7 bağımsız bölüm numaralı taşınmazın yaklaşık toplam 45 m² brüt kullanım alanıdır.

F-2 Blok, 8 bağımsız bölüm numaralı asma katlı dükkan;
Değerleme konusu taşınmazın incelenen projesine göre; zemin katının yaklaşık brüt kullanım alanı 27 m², asma katın yaklaşık brüt kullanım alanı 17 m² olmak üzere 8 bağımsız bölüm numaralı taşınmaz yaklaşık toplam brüt 44 m² kullanım alanıdır.

F-2 Blok, 9 bağımsız bölüm numaralı dükkan;
Değerleme konusu taşınmazın incelenen projesine göre; yaklaşık brüt 27 m² kullanım alanıdır. Taşınmaz 10,11 ve 12 bağımsız bölümler ile birleştirilerek kafe olarak kullanılmaktadır.

F-2 Blok, 10 bağımsız bölüm numaralı dükkan;
Değerleme konusu taşınmazın incelenen projesine göre; yaklaşık brüt 27 m² kullanım alanıdır. Taşınmaz 9,11 ve 12 bağımsız bölümler ile birleştirilerek kafe olarak kullanılmaktadır.

F-2 Blok, 11 bağımsız bölüm numaralı asma katlı dükkan;
Değerleme konusu taşınmazın incelenen projesine göre; zemin katının yaklaşık brüt kullanım alanı 27 m², asma katın yaklaşık brüt kullanım alanı 17 m² olmak üzere 11 bağımsız bölüm numaralı taşınmazın yaklaşık toplam 44 m² brüt kullanım alanıdır. Taşınmaz 9-10 ve 12 bağımsız bölümler ile birleştirilerek kafe olarak kullanılmaktadır.

F-2 Blok, 12 bağımsız bölüm numaralı asma katlı dükkan;
Değerleme konusu taşınmazın incelenen projesine göre; zemin katının yaklaşık brüt kullanım alanı 27 m², asma katın yaklaşık brüt kullanım alanı 17 m² olmak üzere yaklaşık toplam 44 m² brüt kullanım alanıdır. Taşınmaz 9-10 ve 11 bağımsız bölümler ile birleştirilerek kafe olarak kullanılmaktadır.

F-2 Blok, 13 bağımsız bölüm numaralı asma katlı dükkan;
Değerleme konusu taşınmazın incelenen projesine göre; zemin katının yaklaşık brüt kullanım alanı 27 m², asma katın yaklaşık brüt kullanım alanı 17 m² alanlı olup, 13 bağımsız bölüm numaralı taşınmaz yaklaşık 44 m² brüt kullanım alanıdır.

F-2 Blok, 14 bağımsız bölüm numaralı asma katlı dükkan;
Değerleme konusu taşınmazın incelenen projesine göre; zemin katının yaklaşık brüt kullanım alanı 27 m², asma katın yaklaşık brüt kullanım alanı 18 m² olup, toplam brüt kullanım alanı 45 m²'dir.

F-2 Blok, 15 bağımsız bölüm numaralı asma katlı dükkan;
Değerleme konusu taşınmazın incelenen projesine göre; zemin katının yaklaşık brüt kullanım alanı 27 m², asma katın yaklaşık brüt kullanım alanı 18 m² olmak üzere 15 bağımsız bölüm numaralı taşınmazın toplam brüt kullanım alanı 45 m²'dir. Değerleme konusu taşınmaz 16 nolu bağımsız bölüm ile birleştirilerek büro olarak (16 nolu bağımsız bölüm ile asma katlarının birleştirilerek farklı bir şekilde restoran olarak kullanıldığı görülmüştür.)

F-2 Blok, 16 bağımsız bölüm numaralı asma katlı dükkan;
Değerleme konusu taşınmazın incelenen projesine göre; zemin katının yaklaşık brüt kullanım alanı 27 m², asma katın yaklaşık brüt kullanım alanı 18 m² olmak üzere 16 bağımsız bölüm numaralı taşınmazın yaklaşık toplam brüt kullanım alanı 45 m²'dir. Değerleme konusu taşınmaz 15 nolu bağımsız bölüm ile birleştirilerek büro olarak (15 nolu bağımsız bölüm ile asma katlarının birleştirilerek farklı bir şekilde restoran olarak kullanıldığı görülmüştür.)

F-2 Blok İç Mekan Özellikleri

Değerleme konusu taşınmazlardan F-2 blokta yer alan 1,15 ve 16 bağımsız bölüm numaralı asma katlı dükkanların yer döşemesi seramik, duvarları saten ve tavanları germe tavan şeklinde, 2-3-6-13 ve 14 bağımsız bölüm numaralı asma katlı dükkanın yer döşemesi seramik, duvarları ve tavanı ise plastik boya, 4 ve 5 bağımsız bölüm numaralı asma katlı dükkanların yer döşemesi laminat parke, duvarları seramik, tavanın ise dekoratif germe tavan, 7 ve 8 bağımsız bölüm numaralı asma katlı dükkanların yer döşemesi laminat parke, duvarları ve tavanı ise plastik boyalı, 11 ve 12 bağımsız bölüm numaralı asma katlı dükkanların birleştirilerek kullanıldığı görülmüş olup, yer döşemesi ahşap dükkan, yer ve duvar döşemesi farklı bir şekilde dekorasyonlu şeklindedir.

F-3 Blok;

Değerleme konusu taşınmazlardan olan F3 blok + 110, + 113 kotu şeklinde inşa edilmiştir. Binanın +110 kotunda; 12 adet dükkan bulunmakta, +113 kotunda asma kat bölümleri yer almaktadır. F-3 Bloğun yerinde yapılan incelemede asma katların kısmen genişletildiği, bazı birimlerinin bölündüğü, bazı birimlerin birlikte kullanıldığı, bazı bağımsız bölümlerin birleştirilerek kullanıldığı, 1 nolu bağımsız bölümün içten bölümlenerek kısmen antika dükkanı, kısmen kafe olarak kullanıldığı 2 ve 3 nolu bağımsız bölümün birlikte birleştirilerek emlak bürosu, 4 ve 5 nolu bağımsız bölümün aile hekimi ofisi, 6 nolu bağımsız bölümün banka şubesi olarak kullanıldığı görülmüştür. 7, 8 ve 9 nolu bağımsız bölümlerin hediyelik eşya antikacı, 10 nolu bağımsız bölümün büro, 11 nolu bağımsız bölümün oto kiralama firması, 12 nolu bağımsız bölümün dükkan olarak kullanıldığı görülmüştür.

F-3 Blok, 1 bağımsız bölüm numaralı asma katlı dükkan;

Taşınmazın incelenen projesine göre; zemin katının yaklaşık brüt kullanım alanı 54 m², asma katın yaklaşık brüt kullanım alanı 36 m² olmak üzere 1 bağımsız bölüm numaralı taşınmaz yaklaşık toplam 90 m² brüt kullanım alanıdır.

F-3 Blok, 2 bağımsız bölüm numaralı asma katlı dükkan;
Taşınmazın incelenen projesine göre; zemin katının yaklaşık brüt kullanım alanı 27 m², asma katın yaklaşık brüt kullanım alanı 18 m² olmak üzere 2 bağımsız bölüm numaralı taşınmaz yaklaşık toplam 45 m² brüt kullanım alanına sahiptir.

F-3 Blok, 3 bağımsız bölüm numaralı asma katlı dükkan;
Taşınmazın incelenen projesine göre; zemin katının yaklaşık brüt kullanım alanı 27 m², asma katın yaklaşık brüt kullanım alanı 18 m² olup, toplam 45 m² brüt kullanım alanıdır.

F-3 Blok, 4 bağımsız bölüm numaralı asma katlı dükkan;
Taşınmazın incelenen projesine göre; zemin katının yaklaşık brüt kullanım alanı 27 m², asma katın yaklaşık brüt kullanım alanı 18 m² olup, toplam 45 m² brüt kullanım alanıdır.

F-3 Blok, 5 bağımsız bölüm numaralı asma katlı dükkan;
Taşınmazın incelenen projesine göre; zemin katının yaklaşık brüt kullanım alanı 27 m², asma katın yaklaşık brüt kullanım alanı 18 m² olup, toplam 45 m² brüt kullanım alanıdır.

F-3 Blok, 6 bağımsız bölüm numaralı asma katlı dükkan;
Taşınmazın incelenen projesine göre; zemin katının yaklaşık brüt kullanım alanı 54 m², asma katın yaklaşık brüt kullanım alanı 36 m² olup, 6 bağımsız bölüm numaralı taşınmazın yaklaşık toplam brüt kullanım alanı 90 m²'dir.

F-3 Blok, 7 bağımsız bölüm numaralı asma katlı dükkan;
Taşınmazın incelenen projesine göre; zemin katının yaklaşık brüt kullanım alanı 54 m², asma katın yaklaşık brüt kullanım alanı 36 m² olup, 8 bağımsız bölüm numaralı taşınmazın yaklaşık toplam brüt kullanım alanı 90 m²'dir.

F-3 Blok, 8 bağımsız bölüm numaralı asma katlı dükkan;
Taşınmazın incelenen projesine göre; zemin katının yaklaşık brüt kullanım alanı 27 m², asma katın yaklaşık brüt kullanım alanı 18 m² olup, toplam 45 m² brüt kullanım alanıdır.

F-3 Blok, 9 bağımsız bölüm numaralı asma katlı dükkan;
Taşınmazın incelenen projesine göre; zemin katının yaklaşık brüt kullanım alanı 27 m², asma katın yaklaşık brüt kullanım alanı 18 m² olup, toplam 45 m² brüt kullanım alanıdır.

F-3 Blok, 10 bağımsız bölüm numaralı asma katlı dükkan;
Taşınmazın incelenen projesine göre; zemin katının yaklaşık brüt kullanım alanı 27 m², asma katın yaklaşık brüt kullanım alanı 18 m² olup, toplam 45 m² brüt kullanım alanıdır.

F-3 Blok, 11 bağımsız bölüm numaralı asma katlı dükkan; Taşınmazın incelenen projesine göre; zemin katının yaklaşık brüt kullanım alanı 27 m², asma katın yaklaşık brüt kullanım alanı 18 m² olup, toplam 45 m² brüt kullanım alanıdır.

F-3 Blok, 12 bağımsız bölüm numaralı asma katlı dükkan; Taşınmazın incelenen projesine göre; zemin katının yaklaşık brüt kullanım alanı 54 m², asma katın yaklaşık brüt kullanım alanı 36 m² olup, 12 bağımsız bölüm numaralı taşınmazın yaklaşık toplam brüt kullanım alanı 90 m²'dir.

F-3 Blok İç Mekan Özellikleri

Taşınmaz üzerinde yer alan 1 bağımsız bölüm numaralı asma katlı dükkanın bölünerek kullanıldığı, yer döşemesi seramik, duvarları saten boya, tavanının ise plastik boyalı olduğu, 2 ve 3 bağımsız bölüm numaralı asma katlı dükkanın birleştirilerek kullanıldığı yer döşemesinin laminat parke, duvarları saten boya, tavanı ise tavan boyalı, 4-5-7-8-9 ve 10 bağımsız bölüm numaralı asma katlı dükkanın yer döşemesi seramik, duvarları saten boya, tavanı ise plastik boyalı, 6 bağımsız bölüm numaralı asma katlı dükkanın yer döşemesi granit, duvarları ve tavanı plastik boyalı ve asma kat yer döşemesi laminat parke şeklinde, 12 bağımsız bölümün bir kısmının bölünerek kullanıldığı, diğer bölümünün 11 ve bağımsız bölüm ile birleştirilerek kullanıldığı görülmüş taşınmazın yer döşemesi seramik, duvarları saten boya, tavanı ise plastik boya şeklinde olduğu gözlemlenmiştir.

F-4 Blok;

Değerleme konusu taşınmazların konumlu olduğu F4 blok + 110, + 113 ve +116 kotunda yer almaktadır. Binanın + 110 kotunda; 6 adet dükkan, +113 kotunda +110 kotunda yer alan 6 adet dükkanın asma kat bölümleri ve 4 adet dükkan, +116 kotunda +113 kotunda yer alan 4 adet dükkanın asma katı bölümleri yer almaktadır.

Taşınmazın yerinde yapılan incelemede F-4 Blok'ta asma katların ortak alanlara kısmen genişlediği, bazı bağımsız bölümlerin birlikte kullanıldığı, bazı bağımsız bölümlerin birleştirilerek kullanıldığı tesbit edilmiştir. 1 ve 2 nolu bağımsız bölümler hediyelik eşya, 3 nolu bağımsız bölüm oyuncak dükkanı, 4 nolu bağımsız bölüm dondurmacı 5 ve 6 nolu bağımsız bölüm kuaför olarak kullanılmaktadır. 7 nolu bağımsız bölüm çikolataçı/pastahane, 8 ve 9 nolu bağımsız bölümler birleştirilerek hobi kulübü, 10 nolu bağımsız bölüm dükkan olarak kullanılmaktadır.

F-4 Blok, 1 bağımsız bölüm numaralı asma katlı dükkan; Taşınmazın incelenen projesine göre; zemin katının yaklaşık brüt kullanım alanı 26 m², asma katın yaklaşık brüt kullanım alanı 17 m² kullanım alanı olup, 1 bağımsız bölüm numaralı taşınmaz yaklaşık toplam 43 m² alanıdır.

F-4 Blok, 2 bağımsız bölüm numaralı asma katlı dükkan;
Taşınmazın incelenen projesine göre; zemin katının yaklaşık brüt kullanım alanı 27 m², asma katın yaklaşık brüt kullanım alanı 18 m² kullanım alanlı olup, toplam brüt kullanım alanı 45 m²'dir.

F-4 Blok, 3 bağımsız bölüm numaralı asma katlı dükkan;
Taşınmazın incelenen projesine göre; zemin katının yaklaşık brüt kullanım alanı 31 m², asma katın yaklaşık brüt kullanım alanı 20 m² olup, 3 bağımsız bölüm numaralı taşınmazın yaklaşık toplam brüt kullanım alanı 51 m²'dir.

F-4 Blok, 4 bağımsız bölüm numaralı asma katlı dükkan;
Taşınmazın incelenen projesine göre; zemin katının yaklaşık brüt kullanım alanı 27 m², asma katın yaklaşık brüt kullanım alanı 18 m² olup taşınmaz yaklaşık 45 m² brüt kullanım alanlıdır.

F-4 Blok, 5 bağımsız bölüm numaralı asma katlı dükkan
Taşınmazın incelenen projesine göre; zemin katının yaklaşık brüt kullanım alanı 27 m², asma katın yaklaşık brüt kullanım alanı 18 m² olup taşınmaz yaklaşık 45 m² brüt kullanım alanlıdır.

F-4 Blok, 6 bağımsız bölüm numaralı asma katlı dükkan;
Taşınmazın incelenen projesine göre; zemin katının yaklaşık brüt kullanım alanı 28 m², asma katın yaklaşık brüt kullanım alanı 18 m² olup taşınmaz yaklaşık 46 m² brüt kullanım alanlıdır.

F-4 Blok, 7 bağımsız bölüm numaralı asma katlı dükkan;
Taşınmazın incelenen projesine göre; zemin katının yaklaşık brüt kullanım alanı 28 m², asma katın yaklaşık brüt kullanım alanı 18 m² olup taşınmaz yaklaşık 46 m² brüt kullanım alanlıdır.

F-4 Blok, 8 bağımsız bölüm numaralı asma katlı dükkan;
Taşınmazın incelenen projesine göre; zemin katının yaklaşık brüt kullanım alanı 27 m², asma katın yaklaşık brüt kullanım alanı 18 m² olup taşınmaz yaklaşık 45 m² brüt kullanım alanlıdır.

F-4 Blok, 9 bağımsız bölüm numaralı asma katlı dükkan;
Taşınmazın incelenen projesine göre; zemin katının yaklaşık brüt kullanım alanı 27 m², asma katın yaklaşık brüt kullanım alanı 18 m² olup taşınmaz yaklaşık 45 m² brüt kullanım alanlıdır.

F-4 Blok, 10 bağımsız bölüm numaralı asma katlı dükkan;
Taşınmazın incelenen projesine göre; zemin katının yaklaşık brüt kullanım alanı 26 m², asma katın yaklaşık brüt kullanım alanı 17 m² olup toplam 43 m² brüt kullanım alanlıdır.

F-4 Blok İç Mekan Özellikleri: Taşınmaz üzerinde yer alan 1-2-3 ve 4 bağımsız bölüm numaralı asma katlı dükkanın yer döşemesi seramik, duvarları ve tavanları plastik boyalı, 5 ve 6 bağımsız bölüm numaralı asma katlı dükkanın yer döşemesi granit, duvarları ve tavanı asma tavan şeklinde olup bu bağımsız bölümün kısmen ortak alana pvc mamulden büyüme yaptığı görülmüştür.

Taşınmazlardan 7 bağımsız bölüm numaralı asma katlı dükkanın yer döşemesi seramik duvarları ve tavanı plastik boyalı olup, bağımsız bölümün kısmen ortak alana ahşap görünümlü pvc mamul ile büyüme yaptığı tespit edilmiştir. Taşınmazlardan 8 ve 9 bağımsız bölüm numaralı asma katlı dükkanın birleştirilerek kullanılmaktadır. 10 bağımsız bölüm numaralı asma katlı dükkanın yer döşemesi seramik duvarları ve tavanı plastik boyalıdır.

4.5 Fiziksel Değerlemede Baz Alınan Veriler

Değerleme konusu taşınmazların konumları, büyüklükleri, mevcut durumları ve amacına uygun kullanılabilirlik durumları dikkate alınarak değerlendirilmiştir.

4.6 Gayrimenkulün Teknik Özellikleri ve Değerlemede Baz Alınan Veriler

Değerleme konusu gayrimenkulün teknik özelliklerinin değerlemesinde mahallinde taşınmazlar ile ilgili yapılan incelemeler ve tespitler veri olarak alınmıştır. Taşınmazın mevcut hali ve teknik donanımının yapının tamamlayıcı unsurları olduğu varsayılarak teknik özellikler, yapısal özellikler ile birlikte değerlendirilmiştir.

Taşınmazların Değerini Etkileyen Faktörler

Olumlu Faktörler

- Ana ulaşım akslarına ve bağlantı yollarına yakın konumda olması,
- Site içinde konumlu olmaları,
- Tercih edilen seçkin bir bölgede konumlu olmaları,
- Kat mülkiyetli olmaları,
- Açık ve kapalı otoparkın olması

Olumsuz Faktörler

- Taşınmazlar site içinde yer almaktadır, ticari hareketliliğin genellikle site sakinleri ile kısıtlı olduğu gözlemlenmiştir

4.7 Değerleme İşleminde Kullanılan Varsayımlar ve Bunların Kullanılma Nedenleri

Tarafımızdan taşınmazların değerinin tespiti talep edilmiştir. Değerleme çalışmasında mevcut pazarda benzer özellikler taşıyan ve satışa/kiraya arz edilmiş olan gayrimenkuller tespit edildiği için Emsal Karşılaştırma yaklaşımı ile Gelir İndirgemesi yaklaşımı birlikte kullanılmıştır. Değerleme çalışmamız; taşınmazın hiçbir hukuki problemi olmadığı varsayımına dayalıdır. Emsal Karşılaştırma Yöntemi için aşağıdaki hususların geçerliliği varsayılmaktadır.

- Alıcı ve satıcı makul ve mantıklı hareket etmektedir.
- Taraflar değerlendirme konusu taşınmaz ile ilgili her konuda tam bilgi sahibidirler ve kendilerine azami faydayı sağlayacak şekilde hareket etmektedirler.
- Taşınmazın satışı için makul bir süre tanınmıştır.
- Ödeme nakit veya benzeri araçlarla peşin olarak yapılmaktadır.
- Taşınmazın alım satım işlemi sırasında gerekebilecek finansman piyasa faiz oranları üzerinden gerçekleştirilmektedir.
- Gayrimenkulün üzerinde herhangi bir hukuki problem olmadığı varsayılmaktadır.

Gelir İndirgemesi Yaklaşımı

Bu yaklaşım değerlendirme yapılan mülke ait gelir ve harcama verilerini dikkate alır ve kapitalizasyon yöntemi ile değer tahmini yapılır.

Kapitalizasyon, gelir tutarını değer tahminine çeviren gelir ve değer tipi ile ilişkilidir. Bu işlem, doğrudan ilişkileri, hasıla veya iskonto oranı veya her ikisini de dikkate alır. Genel olarak ikame prensibi belli bir risk seviyesine sahip en yüksek yatırım getirisi sağlayan gelir akışı en olası değer rakamı ile orantılıdır.

Kapitalizasyon oranı; algılanan riskin derecesine, gelecekteki enflasyon bağlamında piyasanın beklentileri, alternatif yatırımlar için umulan getiri oranları, geçmişte emsal mülkler tarafından kazanılan getiri oranları, borç finansmanının bulunabilirliği, cari vergi yasalarına bağlıdır.

Emsal Karşılaştırması Yaklaşımı

Emsal Karşılaştırması Yaklaşımı benzer ve ikame mülklerin satışını ve ilgili piyasa verilerini dikkate alır ve karşılaştırmaya dayalı bir işlemle değer takdiri yapar. Genel olarak karşılaştırılması yapılan mülk, piyasada gerçekleştirilen benzer mülklerin satışlarıyla karşılaştırılır. İstenen fiyatlar ve verilen tekliflerde dikkate alınabilir.

Bu yöntemde, yakın dönemde pazara çıkarılmış (satılık) benzer gayrimenkuller dikkate alınarak, pazar değerini etkileyebilecek kriterler çerçevesinde fiyat ayarlaması yapılmakta ve konu gayrimenkul için birim fiyat belirlenmektedir.

Bulunan emsaller, görülebilirlik, imar durumu, kullanım fonksiyonu ve büyüklüğü, ticaret potansiyeli gibi kriterler dahilinde karşılaştırılmış, çevredeki emlak pazarının güncel değerlendirmesi için emlak pazarlama firmaları ve mal sahipleri ile görüşülmüş; yanı sıra ofisimizdeki mevcut veri ve bilgilerden faydalanılmıştır.

Maliyet Yaklaşımı

Bu yöntemde, var olan bir yapının günümüz ekonomik koşulları altında yeniden inşa edilme maliyeti gayrimenkulün değerlemesi için baz kabul edilir. Bu anlamda maliyet yaklaşımının ana ilkesi kullanım değeri ile açıklanabilir. Kullanım değeri ise, "Hiçbir şahıs ona karşı istek duymasa veya onun değerini bilmeseye bile malın gerçek bir değeri vardır" şeklinde tanımlanmaktadır.

Bu yöntemde, gayrimenkulün önemli bir kalan ekonomik ömür beklentisine sahip olduğu kabul edilir. Bu nedenle, gayrimenkulün değerinin fiziki yıpranmadan, fonksiyonel ve ekonomik açıdan demode olmasından dolayı zamanla azalacağı varsayılır. Bir başka deyişle, mevcut bir gayrimenkulün bina değerinin, hiçbir zaman yeniden inşa etme maliyetinden fazla olamayacağı kabul edilir.

Gayrimenkulün bina maliyet değerleri, Bayındırlık Bakanlığı Yapı Birim Maliyetleri, binaların teknik özellikleri, binalarda kullanılan malzemeler, piyasada aynı özelliklerde inşa edilen binaların inşaat maliyetleri, müteahhit firmalarla yapılan görüşmeler ve geçmiş tecrübelerimize dayanarak hesaplanan maliyetler göz önünde bulundurularak değerlendirilmiştir.

Binalardaki yıpranma payı, Resmi Gazete'de yayınlanan yıllara göre bina aşınma paylarını gösteren cetvel ile binanın gözle görülür fiziki durumu dikkate alınarak hesaplanmıştır. Gayrimenkulün değerinin, arazi ve binalar olmak üzere iki farklı fiziksel olgudan meydana geldiği kabul edilir.

Geliştirme Yöntemi Yaklaşımı:

Arsa üzerinde geliştirilebilecek projeler, varsayımlarla modellenir. Modellemenin yasal olarak mümkün, finansal olarak olanaklı, ekonomik olarak azami düzeyde verimli olması beklenir.

Bu çalışmalarda projenin girişimci yönünden incelenmesi yapılır. Çalışma kapsamında proje konusu ürünün yer aldığı sektörün mevcut durumu ve geleceğe yönelik beklentilerin incelenmesi ve değerlendirilmesi yapılır. Projenin yapılması durumunda yapılacak harcamalar tahmin edilerek firmanın pazarlama politikaları ve genel fizibilite prensipleri dikkate alınarak toplam getiri ve harcamalarla ilgili bir gelir-gider tahmini yapılır. Projenin geliştirilmesi durumunda sektörün genel durumu, benzer projelerin istatistikî verileri, mevcut ekonomik koşullar ve beklentiler çevresinde proje ile ilgili varsayımlarda bulunularak, projenin performans tahmini yapılır. Projenin net bugünkü değer hesabı, gelirlerin indirgenmesi yöntemi ile yapılır.

Geliştirme yöntemi ile mülkün geliştirilmiş proje değerinin hesaplanması ve bu değerden güncel mülk değerine ulaşılması mümkündür.

4.8 Kullanılan Değerleme Tekniklerini Açıklayıcı Bilgiler ve Bu Yöntemlerin Seçilmesinin Nedenleri

Değerleme çalışmasında mevcut pazarda benzer özellikler taşıyan ve satışa arz edilmiş olan gayrimenkuller ve kira gelirleri tespit edildiği için Emsal Karşılaştırma Yaklaşımı ile Gelir İndirgeme Yaklaşımı uygulanmıştır. Taşınmazların bulunduğu bölgede yapılan tespitler, firma yetkililerinden ve resmi kuruluşlardan temin edilebilen bilgiler karşılaştırılarak elde edilen sonuçların bir arada yorumlanması ile değerlendirme yapılmıştır. Her iki yöntem sonucu ulaşılan değerlerin ortalaması ile taşınmazların günümüz piyasa koşullarındaki TL cinsinden nakit veya nakit karşılığı peşin satış değeri belirlenmiştir.

4.9 Üzerinde Proje Geliştirilen Arsaların Boş Arazi ve Proje Değerleri

Değerleme konusu taşınmazlar üzerinde proje geliştirilen bir arsa çalışması değildir. Değerleme işlemi kat mülkiyeti kurulmuş binadaki 39 adet bağımsız bölümü kapsamaktadır. Bu nedenle proje geliştirme yöntemi uygulanmamıştır.

4.10 Nakit/Gelir Akımları Analizi

Değerleme konusu taşınmazların niteliği ve kullanım amacı göz önünde bulundurularak Direkt İndirgeme Yaklaşımı kullanılmıştır. Konu taşınmazların bulunduğu site içerisinde ve bölgede yer alan cadde üzerinde konumlu dükkanların kira bedelleri incelenmiş; değerlendirme konusu dükkanların aylık kira bedellerinin 82-88 TL/m olabileceği kanaatine varılmıştır. Bölgede bulunan dükkan ve işyerleri için brüt kira çarpanı 13 yıl olarak öngörülmüş ve değer hesaplanmıştır.

Sıra No	Blok No	Nitelik	Bağımsız Bölüm No	Brüt Alan m ²	Birim Kira Değeri TL/m ² /Ay	Aylık Kira Değeri TL	Yıllık Kira Değeri (TL)	Brüt Kira Çarpanı (Yıl)	Piyasa Değeri (TL)
1	F1	Dükkan Asma Katlı	1	152	82	12.464	149.568	13	1.944.384
2	F1	Dükkan Asma Katlı	2	201	82	16.482	197.784	13	2.571.192
3	F1	Dükkan Asma Katlı	3	132	82	10.824	129.888	13	1.688.544
4	F2	Asma Katlı Dükkan	1	43	86	3.698	44.376	13	576.888
5	F2	Asma Katlı Dükkan	2	45	86	3.870	46.440	13	603.720
6	F2	Asma Katlı Dükkan	3	45	86	3.870	46.440	13	603.720
7	F2	Asma Katlı Dükkan	4	45	86	3.870	46.440	13	603.720
8	F2	Asma Katlı Dükkan	5	47	86	4.042	48.504	13	630.552
9	F2	Asma Katlı Dükkan	6	45	86	3.870	46.440	13	603.720
10	F2	Asma Katlı Dükkan	7	45	86	3.870	46.440	13	603.720
11	F2	Asma Katlı Dükkan	8	44	86	3.784	45.408	13	590.304
12	F2	Asma Katlı Dükkan	11	44	88	3.872	46.464	13	604.032
13	F2	Asma Katlı Dükkan	12	44	88	3.872	46.464	13	604.032
14	F2	Asma Katlı Dükkan	13	44	88	3.872	46.464	13	604.032
15	F2	Asma Katlı Dükkan	14	45	88	3.960	47.520	13	617.760
16	F2	Asma Katlı Dükkan	15	45	88	3.960	47.520	13	617.760
17	F2	Asma Katlı Dükkan	16	45	88	3.960	47.520	13	617.760
18	F3	Asma Katlı Dükkan	1	90	88	7.920	95.040	13	1.235.520
19	F3	Asma Katlı Dükkan	2	45	88	3.960	47.520	13	617.760
20	F3	Asma Katlı Dükkan	3	45	88	3.960	47.520	13	617.760

21	F3	Asma Katlı Dükkan	4	45	88	3.960	47.520	13	617.760
22	F3	Asma Katlı Dükkan	5	45	82	3.690	44.280	13	575.640
23	F3	Asma Katlı Dükkan	6	90	82	7.380	88.560	13	1.151.280
24	F3	Asma Katlı Dükkan	7	90	82	7.380	88.560	13	1.151.280
25	F3	Asma Katlı Dükkan	8	45	82	3.690	44.280	13	575.640
26	F3	Asma Katlı Dükkan	9	45	82	3.690	44.280	13	575.640
27	F3	Asma Katlı Dükkan	10	45	82	3.690	44.280	13	575.640
28	F3	Asma Katlı Dükkan	11	45	82	3.690	44.280	13	575.640
29	F3	Asma Katlı Dükkan	12	90	82	7.380	88.560	13	1.151.280
30	F4	Asma Katlı Dükkan	1	43	82	3.526	42.312	13	550.056
31	F4	Asma Katlı Dükkan	2	45	82	3.690	44.280	13	575.640
32	F4	Asma Katlı Dükkan	3	51	82	4.182	50.184	13	652.392
33	F4	Asma Katlı Dükkan	4	45	82	3.690	44.280	13	575.640
34	F4	Asma Katlı Dükkan	5	45	82	3.690	44.280	13	575.640
35	F4	Asma Katlı Dükkan	6	46	82	3.772	45.264	13	588.432
36	F4	Asma Katlı Dükkan	7	46	82	3.772	45.264	13	588.432
37	F4	Asma Katlı Dükkan	8	45	82	3.690	44.280	13	575.640
38	F4	Asma Katlı Dükkan	9	45	82	3.690	44.280	13	575.640
39	F4	Asma Katlı Dükkan	10	43	82	3.526	42.312	13	550.056
			TOPLAM	2.285		191.758	2.301.096		29.914.248

4.11 Maliyet Oluşumları Analizi

Değerleme konusu 39 adet taşınmazın kat mülkiyeti kurulmuş olup, değerlemede maliyet analizi yöntemi kullanılmamıştır.

4.12 Değerlemede Esas Alınan Benzer Satış Örneklerinin Tanım ve Satış Bedelleri ile Bunların Seçilmesinin Nedenleri

Bu yöntemde Pazar bilgilerinden faydalanılmış, bölgede yakın dönemde pazara çıkarılmış benzer gayrimenkullerin kiralama ve satış bedellerine yönelik emsaller dikkate alınarak Pazar değerini etkileyebilecek kriterler çerçevesinde fiyat ayarlaması yapılmış ve konu taşınmazlar için satış birim fiyatları belirlenmiştir. Bulunan emsaller konum, şerefiye, büyüklük, reklam kabiliyeti, kullanım fonksiyonu gibi kriterler dahilinde karşılaştırılmıştır.

1- Turyap Alkent Gayrimenkul (Tel: 0 212 352 87 87)

Değerleme konusu taşınmaza yakın konumda, Alkent Çarşı içinde bulunan 27,00m² olarak beyan olunan giriş kat dükkanın 4.000 TL bedelle kiralık olduğu öğrenilmiştir.

Emsal taşınmazın konumu ve fiziksel özellikleri itibariyle kısmen avantajlı olup, negatif yönde %35 şerefiye düzeltmesi yapılmıştır.

BİRİM KİRA DEĞERİ	27 m ²	148,14-TL/m ² /ay
DÜZELTME SONRASI BİRİM KİRA DEĞERİ	27 m ²	96,30-TL/m ² /ay

2- Turyap Alkent Gayrimenkul (Tel: 0 212 352 87 87)

Değerleme konusu taşınmaza yakın konumda, Alkent Çarşı içinde bulunan 62,00m² olarak beyan olunan giriş kat dükkanın 4.500 TL bedelle kiralık olduğu öğrenilmiştir.

Emsal taşınmazın konumu ve fiziksel özellikleri itibariyle kısmen dezavantajlı olup, pozitif yönde %20 şerefiye düzeltmesi yapılmıştır.

BİRİM KİRA DEĞERİ	62 m ²	72,58-TL/m ² /ay
DÜZELTME SONRASI BİRİM KİRA DEĞERİ	62 m ²	87,10-TL/m ² /ay

3- Turyap Alkent Gayrimenkul (Tel: 0 212 352 87 87)

Değerleme konusu taşınmaza yakın konumda, Alkent Çarşı içinde bulunan 13,00m² olarak beyan olunan giriş kat dükkanın 2.100 TL bedelle kiralık olduğu öğrenilmiştir.

Emsal taşınmazın konumu ve fiziksel özellikleri itibariyle kısmen avantajlı olup, negatif yönde %40 şerefiye düzeltmesi yapılmıştır.

BİRİM KİRA DEĞERİ	13 m ²	161.53-TL/m ² /ay
DÜZELTME SONRASI BİRİM KİRA DEĞERİ	13 m ²	96,92-TL/m ² /ay

4- Remax Time Gayrimenkul (Tel: 0 212 352 80 80)

Değerleme konusu taşınmaza yakın konumda, Alkent Sitesi karşı tarafında bulunan, 75,00m² olarak beyan olunan giriş kat dükkanın 7.000 TL bedelle kiralık olduğu öğrenilmiştir.

Emsal taşınmazın konumu ve fiziksel özellikleri itibariyle kısmen avantajlı olup, negatif yönde %5 şerefiye düzeltmesi yapılmıştır.

BİRİM KİRA DEĞERİ	75 m ²	93.33-TL/m ² /ay
DÜZELTME SONRASI BİRİM KİRA DEĞERİ	75 m ²	88,66-TL/m ² /ay

5- Turyap Alkent Gayrimenkul (Tel: 0 212 352 87 87)

Değerleme konusu taşınmaza yakın konumda, Alkent Çarşı içinde bulunan 70,00m² olarak beyan olunan giriş kat dükkanın 6.700 TL bedelle kiralık olduğu öğrenilmiştir.

Emsal taşınmazın konumu ve fiziksel özellikleri itibariyle kısmen avantajlı olup, negatif yönde %5 şerefiye düzeltmesi yapılmıştır.

BİRİM KİRA DEĞERİ	75 m ²	95,71-TL/m ² /ay
DÜZELTME SONRASI BİRİM KİRA DEĞERİ	75 m ²	90,93-TL/m ² /ay

6- Coldwell Banker Sinerji (Tel: 0 212 324 07 01)

Değerleme konusu taşınmaza yakın konumda, Cengiz Topel Caddesi üzerine cephe konumda bulunan 200,00m² olarak beyan olunan giriş kat dükkanın 3.500.000 TL bedelle satılık olduğu öğrenilmiştir.

Emsal taşınmazın konumu ve fiziksel özellikleri itibariyle kısmen avantajlı olup, negatif yönde %20 şerefiye düzeltmesi yapılmıştır.

BİRİM SATIŞ DEĞERİ	200 m ²	17.500 TL/m ²
DÜZELTME SONRASI BİRİM SATIŞ DEĞERİ	200 m ²	14.000 TL/m ²

7- Turyap Mecidiyeköy Gayrimenkul (Tel: 0 212 216 85 47)

Değerleme konusu taşınmaza yakın konumda, Etiler bölgesinde cadde üzerine cephe konumda bulunan 75,00m² olarak beyan olunan giriş kat dükkanın 790.000 TL bedelle satılık olduğu öğrenilmiştir.

Emsal taşınmazın konumu ve fiziksel özellikleri itibariyle kısmen dezavantajlı olup, pozitif yönde %30 şerefiye düzeltmesi yapılmıştır.

BİRİM SATIŞ DEĞERİ	75 m ²	10.533 TL/m ²
DÜZELTME SONRASI BİRİM SATIŞ DEĞERİ	75 m ²	13.692,30 TL/m ²

8- Evax Gayrimenkul (Tel: 0 216 469 69 47)

Değerleme konusu taşınmaza yakın konumda, Zeytinoğlu Caddesi üzerine cepheli konumda bulunan 50,00m² olarak beyan olunan giriş kat dükkanın 675.000 TL bedelle satılık olduğu öğrenilmiştir.

BİRİM SATIŞ DEĞERİ	50 m ²	13.500 TL/m ²
---------------------------	-------------------	--------------------------

9- Tüfekcioğulları Emlak (Tel: 0 212 280 86 55)

Değerleme konusu taşınmaza yakın konumda, ana caddeye cepheli, 370,00m² olarak beyan olunan giriş kat dükkanın 7.800.000 TL bedelle satılık olduğu öğrenilmiştir.

Emsal taşınmazın konumu ve fiziksel özellikleri itibariyle kısmen avantajlı olup, negatif yönde %30 şerefiye düzeltilmesi yapılmıştır.

BİRİM KİRA DEĞERİ	370 m ²	21.081-TL/m ² /ay
DÜZELTME SONRASI BİRİM KİRA DEĞERİ	370 m ²	13.300-TL/m ² /ay

10- Cengiz Emlak (Tel: 0 212 270 00 78)

Değerleme konusu taşınmaza yakın konumda, Nispetiye Caddesi'ne 50 metre mesafede bulunan 250,00m² olarak beyan olunan giriş kat dükkanın 3.500.000 TL bedelle satılık olduğu öğrenilmiştir.

Emsal taşınmazın konumu ve fiziksel özellikleri itibariyle kısmen avantajlı olup, negatif yönde %5 şerefiye düzeltilmesi yapılmıştır.

BİRİM KİRA DEĞERİ	250 m ²	14.000-TL/m ² /ay
DÜZELTME SONRASI BİRİM KİRA DEĞERİ	250 m ²	13.300-TL/m ² /ay

Değerleme konusu taşınmazın bulunduğu bölgede cadde cepheli bakımlı dükkanların birim satış değerlerinin 12.000.-TL/m² ile 12.825.-TL/m²; aylık birim kira değerlerinin de 75,00-TL/m² ile 90,00-TL/m² arasında değiştiği gözlenmiştir.

4.13 Emsal Karşılaştırma Yaklaşımına Göre Değer Analizi

Bunun sonucunda emsallerde oluşmuş olan birim m² değerleri değerlemesi gayrimenkullerin yeri, konumu, büyüklüğü ve çevrede bu büyüklükte arsanın azlığı, müşteri celbi, manzara ve amacına uygun kullanılabilirlik gibi nedenlerden dolayı aşağıda belirtildiği gibi oluşmuştur.

Taşınmazların yasal kullanım alanı üzerinden birim satış değeri hesaplanarak KDV hariç toplam satış değeri de; 30.183.900,-TL olarak hesaplanmıştır.

Sıra No	Blok No	Nitelik	Bağımsız Bölüm No	Brüt Alan m ²	Birim Değer TL/m ²	Piyasa Değeri (TL)
1	F1	Dükkan Asma Katlı	1	152	12.900	1.960.800
2	F1	Dükkan Asma Katlı	2	201	12.900	2.592.900
3	F1	Dükkan Asma Katlı	3	132	12.900	1.702.800
4	F2	Asma Katlı Dükkan	1	43	13.500	580.500
5	F2	Asma Katlı Dükkan	2	45	13.500	607.500
6	F2	Asma Katlı Dükkan	3	45	13.500	607.500
7	F2	Asma Katlı Dükkan	4	45	13.500	607.500
8	F2	Asma Katlı Dükkan	5	47	13.500	634.500
9	F2	Asma Katlı Dükkan	6	45	13.500	607.500
10	F2	Asma Katlı Dükkan	7	45	13.500	607.500
11	F2	Asma Katlı Dükkan	8	44	13.500	594.000
12	F2	Asma Katlı Dükkan	11	44	13.900	611.600
13	F2	Asma Katlı Dükkan	12	44	13.900	611.600
14	F2	Asma Katlı Dükkan	13	44	13.900	611.600
15	F2	Asma Katlı Dükkan	14	45	13.900	625.500
16	F2	Asma Katlı Dükkan	15	45	13.900	625.500
17	F2	Asma Katlı Dükkan	16	45	13.900	625.500
18	F3	Asma Katlı Dükkan	1	90	13.900	1.251.000
19	F3	Asma Katlı Dükkan	2	45	13.900	625.500
20	F3	Asma Katlı Dükkan	3	45	13.900	625.500
21	F3	Asma Katlı Dükkan	4	45	13.900	625.500
22	F3	Asma Katlı Dükkan	5	45	12.900	580.500
23	F3	Asma Katlı Dükkan	6	90	12.900	1.161.000

24	F3	Asma Katlı Dükkan	7	90	12.900	1.161.000
25	F3	Asma Katlı Dükkan	8	45	12.900	580.500
26	F3	Asma Katlı Dükkan	9	45	12.900	580.500
27	F3	Asma Katlı Dükkan	10	45	12.900	580.500
28	F4	Asma Katlı Dükkan	11	45	12.900	580.500
29	F4	Asma Katlı Dükkan	12	90	12.900	1.161.000
30	F4	Asma Katlı Dükkan	1	43	12.900	554.700
31	F4	Asma Katlı Dükkan	2	45	12.900	580.500
32	F4	Asma Katlı Dükkan	3	51	12.900	657.900
33	F4	Asma Katlı Dükkan	4	45	12.900	580.500
34	F4	Asma Katlı Dükkan	5	45	12.900	580.500
35	F4	Asma Katlı Dükkan	6	46	12.900	593.400
36	F4	Asma Katlı Dükkan	7	46	12.900	593.400
37	F4	Asma Katlı Dükkan	8	45	12.900	580.500
38	F4	Asma Katlı Dükkan	9	45	12.900	580.500
39	F4	Asma Katlı Dükkan	10	43	12.900	554.700
			TOPLAM	2.285		30.183.900

4.14 Kira Değeri Analizi ve Kullanılan Veriler

Konu taşınmazların bulunduğu bölgede yer alan dükkanların kira bedelleri incelenmiş emsallerle benzer özelliklerdeki ve cadde cephe dükkanların cephesine göre aylık birim kira değerleri tespit edilmiştir. Taşınmazların alanları, mimari ve fiziksel özellikleri, cephe ve reklam kabiliyetleri ile kullanım amaçları göz önünde bulundurularak 39 adet bağımsız bölüm için aylık yaklaşık 78-86 TL/m² kira bedeli öngörülerek, ticari amaçlı gayrimenkuller için brüt kira çarpanı 13 yıl olarak takdir edilmiştir.

KDV Hariç toplam aylık kira değeri;

191.758 -TL (Yüzdoksanbirbinyediyüzellisekiz Türk Lirası)

KDV Dahil toplam aylık kira değeri;

226.274 -TL (İkiyüzyirmialtıbinikiyüzyetmişdört Türk Lirası)

4.15 Değerleme Konusu Taşınmazın Sigorta Değeri

Sıra No	Blok No	Bağımsız Bölüm No	Brüt Alan m ²	Birim Değer TL/m ²	Sigorta Değeri (TL)
1	F1	1	152	800	121.600
2	F1	2	201	800	160.800
3	F1	3	132	800	105.600
4	F2	1	43	800	34.400
5	F2	2	45	800	36.000
6	F2	3	45	800	36.000
7	F2	4	45	800	36.000
8	F2	5	47	800	37.600
9	F2	6	45	800	36.000
10	F2	7	45	800	36.000
11	F2	8	44	800	35.200
12	F2	11	44	800	35.200
13	F2	12	44	800	35.200
14	F2	13	44	800	35.200
15	F2	14	45	800	36.000
16	F2	15	45	800	36.000
17	F2	16	45	800	36.000
18	F3	1	90	800	72.000
19	F3	2	45	800	36.000
20	F3	3	45	800	36.000
21	F3	4	45	800	36.000
22	F3	5	45	800	36.000
23	F3	6	90	800	72.000
24	F3	7	90	800	72.000
25	F3	8	45	800	36.000
26	F3	9	45	800	36.000
27	F3	10	45	800	36.000
28	F4	11	45	800	36.000
29	F4	12	90	800	72.000
30	F4	1	43	800	34.400
31	F4	2	45	800	36.000
32	F4	3	51	800	40.800
33	F4	4	45	800	36.000
34	F4	5	45	800	36.000
35	F4	6	46	800	36.800
36	F4	7	46	800	36.800
37	F4	8	45	800	36.000
38	F4	9	45	800	36.000
39	F4	10	43	800	34.400
		TOPLAM	2.285		1.828.000

4.16 Gayrimenkul ve Buna Bağlı Hakların Hukuki Durumunun Analizi

Değerleme konusu taşınmazlar üzerinde, Değerleme tarihi itibarı ile herhangi bir hukuki sorun bulunmamaktadır.

4.17 Boş Arazi ve Geliştirilmiş Proje Değeri Analizi ve Kullanılan Veri ve Varsayımlar ile Ulaşılan Sonuçlar

Konu Değerleme işlemi kat mülkiyeti kurulmuş binalarda bulunan 39 adet bağımsız bölümü kapsamaktadır. Bu nedenle proje geliştirme yöntemi uygulanmamıştır

4.18 En Yüksek ve En İyi Kullanım Değeri Analizi

En iyi ve en verimli kullanım boş bir arazinin veya yapılandırılmış bir mülkün fiziksel olarak mümkün, uygun bir biçimde desteklenen, finansal olarak yapılabilir ve en yüksek değerle sonuçlanan, makul bir biçimde olası ve yasal kullanımudur. En iyi ve en verimli kullanım dört dolaylı kriteri yerine getirmelidir. Ancak bu kriterler sağlandıktan ve çeşitli alternatif kullanımlar elendikten sonra sonuçlandırılır.

- Fiziksel olarak kullanımı mümkün,
- Yasal mevzuata uygun,
- Ekonomik açıdan faydalı,
- Önerilen kullanım azami düzeyde verimli olmalıdır.

Tüm soruların kriterleri sağlayan kullanım en iyi ve en verimli kullanımdır. Bu çalışma kapsamında değerlendirme konusu taşınmazın mevcut imar planı koşulları ve çevresindeki yapılaşmalar ile uyumlu olarak, en iyi ve en verimli kullanımının "Dükkan ve İş Yeri" olduğu düşünülmektedir.

4.19 Müşterek veya Bölünmüş Kısımların Değerleme Analizi

Değerleme konusu taşınmazlar tek bir malike ait olup, müşterek veya bölünmüş bir kullanım bulunmamaktadır.

4.20 Hasılat Paylaşımı ve Kat Karşılığı Yöntemi ile Yapılacak Projelerde, Emsal Pay Oranları

Değerleme tarihi itibarı ile parsel üzerinde yeni geliştirilmiş herhangi bir proje veya parsel için yapılmış herhangi bir hasılat paylaşımı ya da kat karşılığı sözleşmesi bulunmamaktadır.

BÖLÜM 5

ANALİZ SONUÇLARININ DEĞERLENDİRİLMESİ

5.1 Farklı Değerleme Metodlarının ve Analizi Sonuçlarının Uyumlaştırılması ve Bu Amaçla İzlenen Yöntem ve Nedenler

Değerlemeye konu taşınmazın piyasa değerinin bulunmasında benzer özellikler taşıyan ve satışa/kiraya sunulmuş olan gayrimenkuller tespit edilerek Emsal Karşılaştırma yöntemi ile Gelir İndirgeme Yöntemi birlikte kullanılmıştır. Elde edilen sonuçların bir arada yorumlanması ile değerlendirme yapılmıştır. Her iki yöntem sonucu ulaşılan değerlerin ortalaması ile taşınmazların günümüz piyasa koşullarındaki TL cinsinden KDV hariç nakit veya nakit karşılığı değer takdiri yapılmıştır.

EMSAL KARŞILAŞTIRMA YAKLAŞIMI DEĞERİ (KDV HARİÇ)	30.183.900,00 TL
GELİR KAPİTALİZASYONU YAKLAŞIMI DEĞERİ (KDV HARİÇ)	29.914.248,00 TL
UYUMLAŞTIRILMIŞ PİYASA DEĞERİ (KDV HARİÇ)	30.050.000,00 TL
KİRA DEĞERİ (KDV HARİÇ)	191.758,00 TL

5.2 Asgari Bilgilerden Raporda Yer Verilmeyenlerin Niçin Yer Almadıklarının Gerekçeleri

Rapor içerisinde asgari bilgilerden yer verilmemiş bir unsur bulunmamaktadır.

5.3 Yasal Gereklere Yerine Getirilip Getirilmediği ve Mevzuat Uyarınca Alınması Gereken İzin ve Belgelerin Tam ve Eksiksiz Olarak Mevcut Olup Olmadığı

Değerleme konusu taşınmazlar kat mülkiyetli ve projeleri ile uyumludur. Kat mülkiyetine geçmiş ve yasal süreçlerini tamamlamıştır.

5.4 Değerlemesi yapılan Gayrimenkulün, Gayrimenkul Projesinin veya Gayrimenkule Bağlı Hak ve Faydaların, Gayrimenkul Yatırım Ortaklıkları Portföyüne Alınmasında Sermaye Piyasası Mevzuatı Çerçevesinde Bir Engel Olup Olmadığı

Değerleme konusu taşınmazlar kat mülkiyetli olmaları, mimari projeleri ile uyumlu olmaları, tapu kayıtları ile mevcut kullanım şekillerinin uyumlu olmaları nedeniyle GYO portföyüne "Bina" olarak alınmalarının Sermaye Piyasası Mevzuatı Çerçevesinde uygun olduğu kanaatine varılmıştır.

BÖLÜM 6

SONUÇ

6.1 Sorumlu Değerleme Uzmanının Sonuç Cümlesi

Taşınmazın yukarıda belirtilen özellikleri göz önünde bulundurulduğunda "Satılabilir/Kiralanabilir" nitelikte olduğu öngörülmektedir.

6.2 Nihai Değer Takdiri

Alarko Gayrimenkul Yatırım Ortaklığı Anonim Şirketi'nin talebi üzerine yapılan inceleme sonucunda; İstanbul İli, Beşiktaş İlçesi, Rumeli Hisarı Mahallesi, 1411 ada, 1 parselde kayıtlı 39 adet bağımsız bölümün konumu, büyüklüğü, fiziksel özellikleri ve özellikle imar durumu dikkate alınarak yapılan değerlendirme sonucunda emsal karşılaştırma yaklaşımı ve gelir indirgemesi yaklaşımı ile tespit edilen değeri göz önünde bulundurulduğunda 30.06.2018 tarihli mevcut durum değerlerinin;

KDV Hariç Piyasa Değerinin;

30.050.000 TL (Otuzmilyonellibin Türk Lirası)

KDV Dahil Piyasa Değerinin;

35.459.000-TL (Otuzbeşmilyondörtüüzellidokuzbin Türk Lirası)

olacağı tahmin ve takdir edilmiştir.

Rapor tanzim tarihi itibari ile T.C. Merkez Bankası Efektif Satış Döviz Kurları;
ALİŞ: 1 USD: 4,6397-TL, 1 EURO: 5,4071-TL , SATIŞ : 1 USD: 4,6480-TL, 1 EURO: 5,4169-TL

Durumu ve kanaatimizi ifade eden değerlendirme raporunu bilgilerinize sunarız.

RAPORU HAZIRLAYANLAR

Eyüp SAMAN

Değerleme Uzmanı

SPK Lisans No: 400699

Aydil ÇEVEN

Değerleme Uzmanı

SPK Lisans No: 401407

REHBER GAYRİMENKUL
DEĞERLEME VE DANIŞMANLIK A.Ş.
Vatan Cad. Emlak Bankası Konutları No:74
A-3 Blok Kat:1 D:6 FATİH-İSTANBUL
Tel:0212 635 11 61-62 Fax: 0212 635 11 63
FATİH V.D 734 063 92 83